



**КОМИТЕТ ПО ОХРАНЕ И ИСПОЛЬЗОВАНИЮ ОБЪЕКТОВ КУЛЬТУРНОГО
НАСЛЕДИЯ РЕСПУБЛИКИ СЕВЕРНАЯ ОСЕТИЯ-АЛАНИЯ**

П Р И К А З

«29» ноября 2022 г.

№ 230

г. Владикавказ

**Об утверждении предмета охраны
объекта культурного наследия регионального значения «Святылище
Камцхойы-Каузад», расположенного по адресу: Республика Северная
Осетия-Алания, Алагирский район, с. Камсхо**

Руководствуясь Федеральным законом от 25 июня 2002 года № 73-ФЗ «Об объектах культурного наследия (памятниках истории и культуры) народов Российской Федерации» и Законом Республики Северная Осетия-Алания от 24 августа 2005 года № 53-РЗ «О сохранении, использовании и государственной охране объектов культурного наследия (памятников истории и культуры) народа Республики Северная Осетия-Алания», приказываю:

1. Утвердить предмет охраны объекта культурного наследия регионального значения «Святылище Камцхойы-Каузад», расположенного по адресу: Республика Северная Осетия-Алания, Алагирский район, с. Камсхо, согласно приложению 1.


2. Контроль исполнения настоящего приказа оставляю за собой.



Председатель Комитета

А. Галуев

**Предмет охраны
объекта культурного наследия регионального значения «Святилище
Камцхойы-Каузад», расположенного по адресу: Республика Северная
Осетия-Алания, Алагирский район, с. Камсхо**

Предметом охраны объекта культурного наследия регионального значения «Святилище Камцхойы-Каузад», расположенного по адресу: Республика Северная Осетия-Алания, Алагирский район, с. Камсхо, являются:

№ п/п	Виды предмета охраны	Элементы предмета охраны	Фотографии
1	Место расположения святилища.	<p>Святилище находится в северо-восточном квартале селения, среди плотной застройки. Кварталы селения расположены в 180 м друг от друга, на левом берегу р. Мамисондон, на спускающихся к реке наклонных террасах. Святилище расположено в склоне у края искусственной террасы, в 1,8 м к юго-западу от руинированной башни. Географические координаты WGS-84: N 42°39'47,6"; E 43°50'30,3".</p>	



2	<p>Композиционная значимость в структуре застройки селения</p>	<p>Святылище расположено в центре квартала, окружено строениями селения.</p>	
3	<p>Типологические характеристики строения.</p>	<p>Святылище представляет собой столпообразное строение пирамидальной формы, сложенное насухо из разноразмерных камней и сланцевых плит, перекрыто сланцевыми плитами, поверх сложены белые камни (кварцит).</p>	

4	<p>Основные габариты святилища</p>	<p>Строение в плане подквадратное, размером в плане 1,6 (м). Высота от уровня земли с южной стороны до сланцевого перекрытия – 2,5 м, общая высота – 3 м.</p>
---	---	---



5	<p>Материал, из которого сложено святилище, характер кладки</p>	<p>Святилище сложено насухо из сланцевых, гранитных известняковых необработанных блоков, ломаного пластинчатого сланца. Кладка бутовая с хаотичной перевязкой швов.</p>
---	--	---



6	Секторы и направления видовых раскрытий, визуальные связи памятника.	Ввиду небольшого объема и расположения внутри квартала святилище визуально раскрывается только вблизи, на фоне соседних строений.	
7	Археологические недвижимые и движимые объекты, содержащиеся под поверхностью территории святилища	Расположенные под дерновым слоем пласты грунтов, образовавшиеся в процессе жизнедеятельности человека и содержащие в себе недвижимые остатки и предметы материальной культуры: а) полностью или частично скрытые в земле остатки и фрагменты хозяйственных, производственных, ритуальных и иных сооружений; б) полностью или частично скрытые в земле либо находящиеся на ее поверхности целые либо фрагментированные предметы, изготовленные из глины, камня, кости, стекла, металлов и иных материалов, в том числе остеологического материала	

Сведения, составляющие описание предмета охраны, могут быть уточнены и дополнены в результате последующих историко-архивных, археологических и научных изысканий.