



**КОМИТЕТ ПО ОХРАНЕ И ИСПОЛЬЗОВАНИЮ ОБЪЕКТОВ КУЛЬТУРНОГО  
НАСЛЕДИЯ РЕСПУБЛИКИ СЕВЕРНАЯ ОСЕТИЯ-АЛАНИЯ**

**П Р И К А З**

«18» января 2023 г.

№ 13

г. Владикавказ

**Об утверждении предмета охраны  
объекта культурного наследия регионального значения «Склеп», входящего  
в состав объекта культурного наследия регионального значения  
«Оборонительная башня Дзайтиевых и склеп, средние вв.», расположенного  
по адресу: Республика Северная Осетия-Алания, Алагирский район,  
с. Цмити**

Руководствуясь Федеральным законом от 25 июня 2002 года № 73-ФЗ «Об объектах культурного наследия (памятниках истории и культуры) народов Российской Федерации» и Законом Республики Северная Осетия-Алания от 24 августа 2005 года № 53-РЗ «О сохранении, использовании и государственной охране объектов культурного наследия (памятников истории и культуры) народа Республики Северная Осетия-Алания», **приказываю:**

1. Утвердить предмет охраны объекта культурного наследия регионального значения «Склеп», входящего в состав объекта культурного наследия регионального значения «Оборонительная башня Дзайтиевых и склеп, средние вв.», расположенного по адресу: Республика Северная Осетия-Алания, Алагирский район, с. Цмити, согласно приложению 1.

2. Контроль исполнения настоящего приказа оставляю за собой.

Председатель Комитета

А. Галуев

Администрация Главы РСО-Алания и  
Правительства РСО-Алания

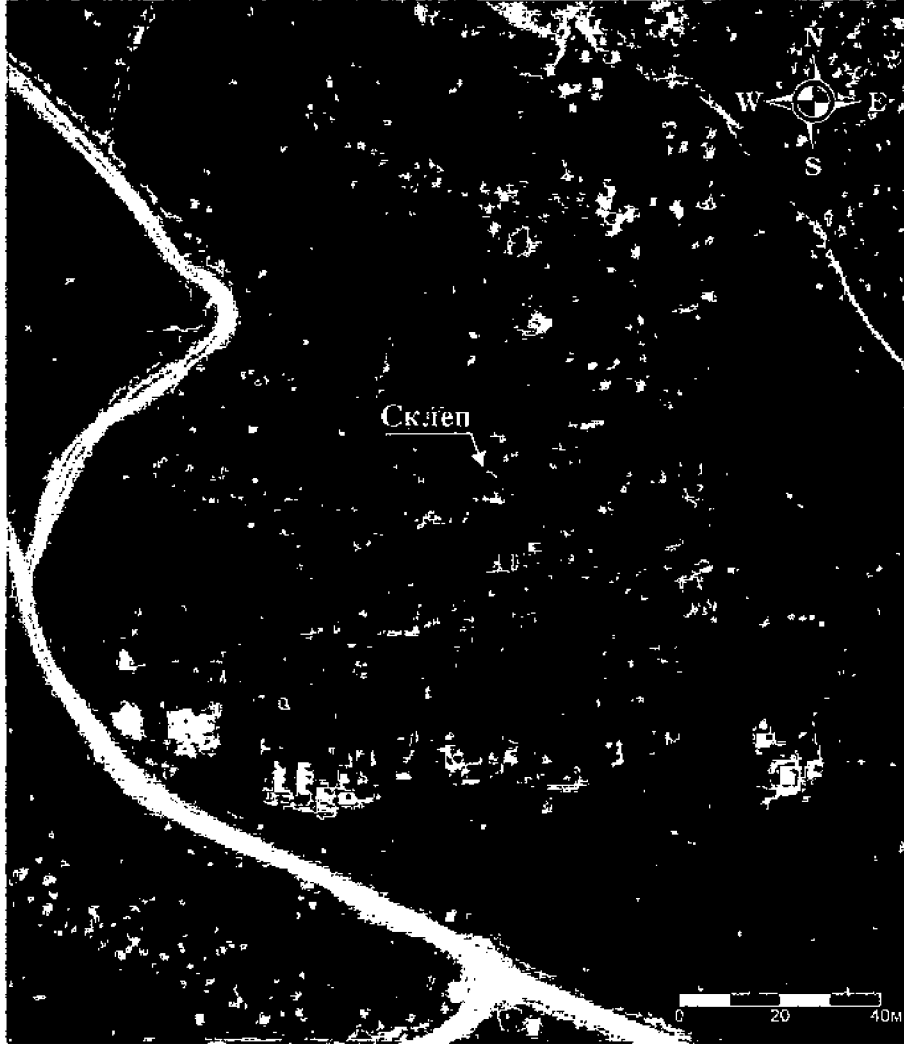
**ЗАРЕГИСТРИРОВАНО**

20.01.2023 г.

№ 0017-23-2

**Предмет охраны**  
**объекта культурного наследия регионального значения «Склеп», входящего**  
**в состав объекта культурного наследия регионального значения**  
**«Оборонительная башня Дзайтиевых и склеп, средние вв.», расположенного**  
**по адресу: Республика Северная Осетия-Алания, Алагирский район,**  
**с. Цмити**

Предметом охраны объекта культурного наследия регионального значения «Склеп», расположенного по адресу: Республика Северная Осетия-Алания, Алагирский район, с. Цмити, являются:

№ п/п	Элементы предмета охраны	Фотография
1	<p>Композиционная значимость склепа в структуре некрополя. Склеп расположен в центральной части обширного некрополя, на покатом южном склоне, к западу от с.Цмити и к северу от с.Урикау. Координаты в системе WGS 84: N 42°50'8"; E 44°17'13". На некрополе - семь полуподземных склепов, надмогильные сооружения разных видов. Некрополь используется поныне.</p>	

2


Археологические недвижимые и движимые объекты, содержащиеся в склепе и под ним (погребальные и поминальные конструкции, антропологические и остеологические материалы, археологические предметы, следы погребальных и поминальных ритуалов).



Вид с юга

3

Сохранившиеся конструкции склепа



Вид с юга

4

Материал, из которого построен склеп, – известняковые блоки (цветовая гамма – светло-серый, светло-коричневый)



Вид с юго-востока

5	Характер кладки – бутовая на известковом растворе, с хаотичной перевязкой швов.
6	Типологические характеристики, включая объемно- планировочное решение и фасад. Склеп полуподземный, перекрытие двускатное ложносводчатое, ложный свод перекрыт массивными блоками, сверху покрытие затянута слоем земли и дерна. Фасадная стена слегка выступает за уровень перекрытия. По обе стороны склепа читаются контрфорсы
7	Выкладка из камней, обозначающая контур склепа на поверхности.



Вид с юго-запада.



Вид с запада.



Вид с севера.

8


Основные габариты склепа :  
длина фасадной стены - 3,70 м, общая с контрфорсами - 5,70 м, высота - 2,15 м, длина по кровле - 5,90 м. Толщина фасадной стены - 0,65 - 0,70 (м)



Вид с юг-юго-востока.

9


Внешние архитектурно-конструктивные и декоративные элементы склепа. В фасадной стене на высоте 0,70 м от поверхности земли устроен четырехугольный лаз, ширина лаза - 0,50 м, высота - 0,45 м; справа от него на расстоянии 0,46 м, на высоте 0,85 м - четырехугольное отверстие для бруса затвора дверцы-ставни лаза размерами 0,14 x 0,15 (м). В правой стенке лаза - прямоугольное отверстие для затвора. Над лазом справа - обломок вмонтированной в кладку полукруглой сланцевой плиты с отверстием.



Фасад



Обломок вмонтированной в кладку полукруглой сланцевой плиты с отверстием.




Отверстие для бруса затвора





Отверстие для управления затвором

10

Характер и состав  
обмазки фасада.  
Сохранились  
фрагменты  
известковой  
обмазки цвета  
светлой охры.



11	<p>Сохранившийся во фрагментах вдавленный отпечаток правой ладони на фасадной обмазке справа на расстоянии 0,80м от лаза и на высоте 1,15 м от поверхности земли. Размеры ладони: 0,14 x 0,23 (м.)</p>	
12	<p>Внутренние архитектурно-конструктивные элементы склена. Стены камеры, выложенные в технике «ложного» свода, почти смыкаются друг с другом, ложный свод перекрыт массивными блоками. Длина камеры около 3,10 м, ширина около 1,85 м, высота около 1,65 м.</p>	

Сведения, составляющие описание предмета охраны, могут быть уточнены и дополнены в результате последующих историко-архивных, археологических и научных изысканий.