



**КОМИТЕТ ПО ОХРАНЕ И ИСПОЛЬЗОВАНИЮ ОБЪЕКТОВ КУЛЬТУРНОГО
НАСЛЕДИЯ РЕСПУБЛИКИ СЕВЕРНАЯ ОСЕТИЯ-АЛАНИЯ**

П Р И К А З

«18» сентября 2023 г.

№ 9

г. Владикавказ

**Об утверждении предмета охраны
объекта культурного наследия регионального значения «Полуподземный
склеп», расположенного по адресу: Республика Северная Осетия-Алания,
Алагирский район, с. Барзикау.**

Руководствуясь Федеральным законом от 25 июня 2002 года № 73-ФЗ «Об объектах культурного наследия (памятниках истории и культуры) народов Российской Федерации» и Законом Республики Северная Осетия-Алания от 24 августа 2005 года № 53-РЗ «О сохранении, использовании и государственной охране объектов культурного наследия (памятников истории и культуры) народа Республики Северная Осетия-Алания», приказываю:

1. Утвердить предмет охраны объекта культурного наследия регионального значения «Полуподземный склеп», расположенного по адресу: Республика Северная Осетия-Алания, Алагирский район, с. Барзикау, согласно приложению 1.

2. Контроль исполнения настоящего приказа оставляю за собой.

Председатель Комитета

А.Галуев


Администрация Главы РСО-Алания и
Правительства РСО-Алания
ЗАРЕГИСТРИРОВАНО

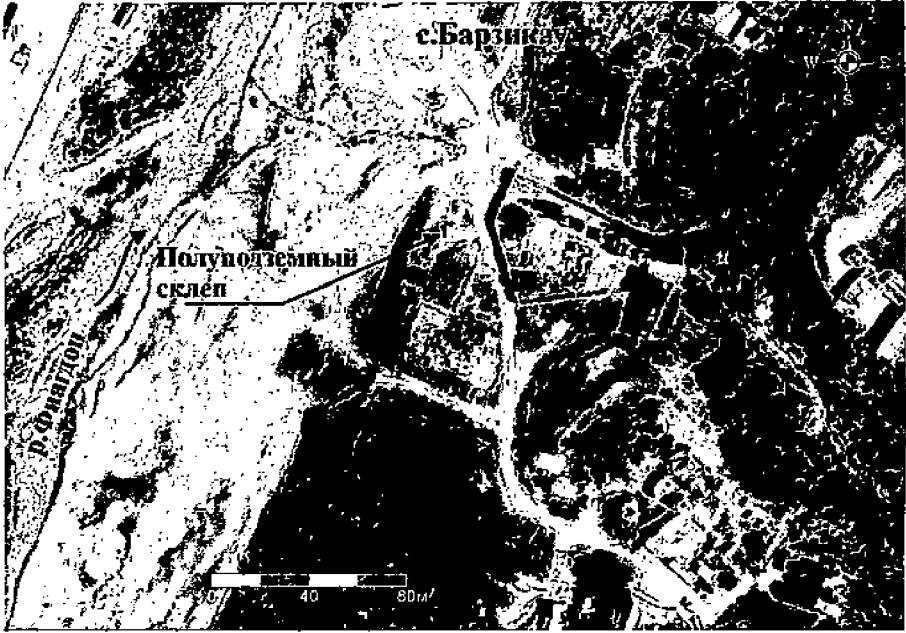




20. 01 2023 г.

№ 0013-23-2

Предмет охраны
объекта культурного наследия регионального значения «Полуподземный
склеп», расположенного по адресу: Республика Северная Осетия-Алания,
Алагирский район, с. Барзикау

Предметом охраны объекта культурного наследия регионального значения «Полуподземный склеп», расположенного по адресу: Республика Северная Осетия-Алания, Алагирский район, с. Барзикау, является:

№ п/п	Элементы предмета охраны	Фотография
1	<p>Композиционная значимость склепа в структуре некрополя. Склеп расположен в границах селения, в северной части небольшого сельского кладбища на правой надпойменной террасе р. Фиагдон, у впадения правого притока. На некрополе полуподземный склеп, два наземных, надмогильные стелы, южный участок используется поныне.</p>	 <p>Вид с север-северо-востока</p>

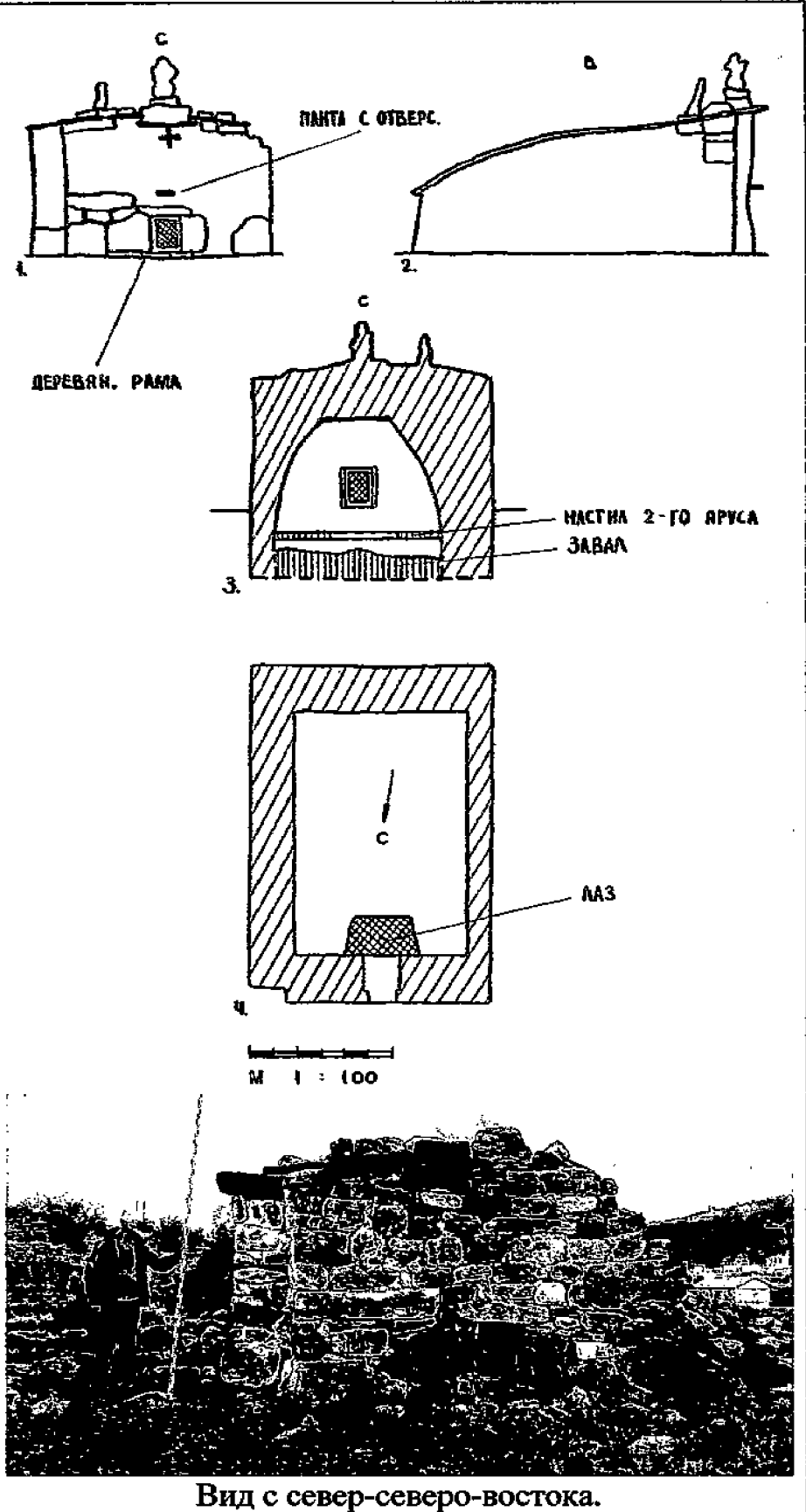
<p>2</p>	<p>Археологические недвижимые и движимые объекты, содержащиеся в склепе и под ним (погребальные и поминальные конструкции, антропологические и остеологические материалы, археологические предметы, следы погребальных и поминальных ритуалов).</p>	
<p>3</p>	<p>Сохранившиеся конструкции склепа</p>	
<p>4</p>	<p>Материал, из которого построен склеп, – известняковые, гранитные блоки, бульжник, ломаный пластинчатый сланец (цветовая гамма – оттенки серого и коричневого)</p>	
<p>5</p>	<p>Характер кладки – бутовая на известковом растворе, с хаотичной перевязкой швов.</p>	
<p>6</p>	<p>Типологические характеристики, включая объемно-планировочное решение и фасад. Склеп полуподземный, перекрытие плоское, покатое,</p>	

Вид с севера

Вид с востока.

ложный свод
камеры выложен
из массивных
сланцевых плит


7 Основные
габариты склепа:
длина склепа 7 м,
ширина – 5 м,
высота – 3 м
тыльная часть
сооружения
выступает над
поверхностью
земли на 1,2 м
Толщина стены в
проеме лаза 1 м.



Внешние архитектурно-конструктивные и декоративные элементы склепа. По верху стен устроен козырек из сланцевых плит. Северный фасад завершен плавным пологим полуфронтоном. В северной стене на уровне земли устроен четырехугольный лаз, ширина 0,6 и 0,75 (м), высота — 0,8 м. Над лазом вмонтирована просверленная сланцевая плита, выше которой в разрыве козырька отмечено изображение креста (ниша в форме креста). Над крестом по центру фасада уложено два плоских камня, а на них основание антропоморфного каменного изваяния. Чуть поодаль от него в слегка поклатое перекрытие вмонтирован торцом еще один камень.



Фасад




Сланцевая плита с отверстием



Крест и основание антропоморфного изваяния

9

Антропоморфное
каменное
изваяние, упавшее
и находящееся
перед лазом.



10

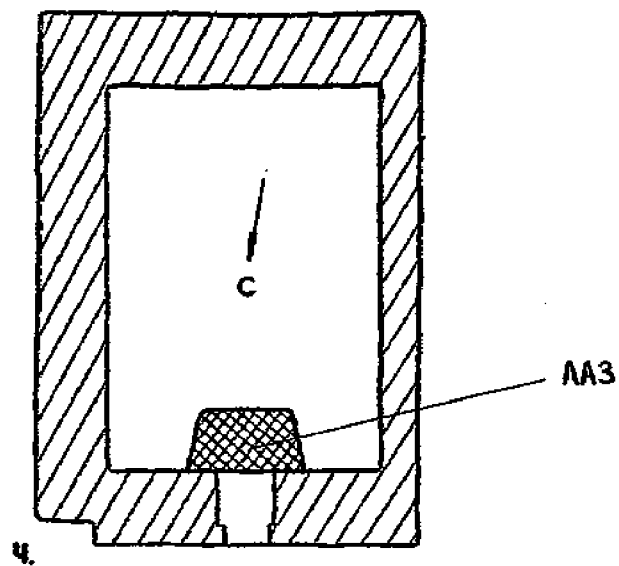
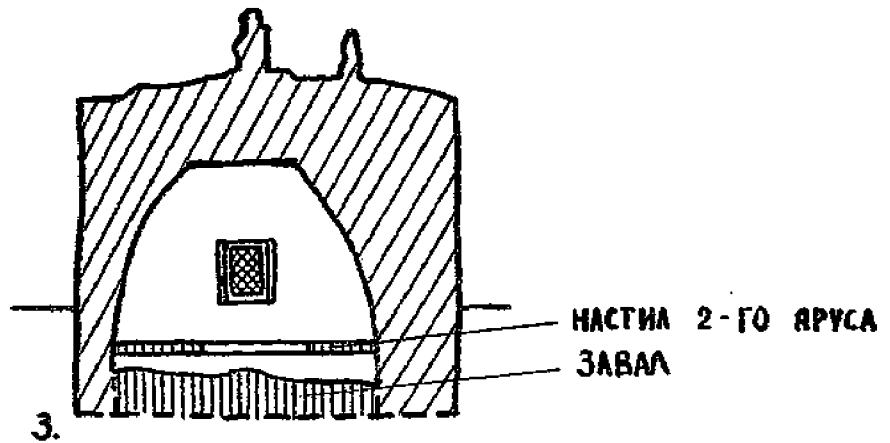
Характер и состав
обмазки фасада.
Сохранились
фрагменты
известковой
обмазки цвета
светлой охры.



11 Сохранившийся во фрагменте известковой обмазки вдавленный отпечаток правой ладони над лазом, чуть правее, на высоте 1,35 м от поверхности земли.



12 Внутренние архитектурно-конструктивные элементы склепа. Камера склепа имеет ложносводчатое устройство. На высоте 0,7 м от пола в продольные стены вмонтированы балки погребального настила, уровень пола в 0,5 м ниже лаза. Свод выложен из массивных сланцевых плит. Длина камеры – 5 м, ширина – 3,6 м, высота – 3,00 м (от пола), ширина гребня «ложного» свода – 1 м.



М 1 : 100