



**КОМИТЕТ ПО ОХРАНЕ И ИСПОЛЬЗОВАНИЮ ОБЪЕКТОВ КУЛЬТУРНОГО
НАСЛЕДИЯ РЕСПУБЛИКИ СЕВЕРНАЯ ОСЕТИЯ-АЛАНИЯ**

П Р И К А З

«18» сентября 2023 г.

№ 5

г. Владикавказ

**Об утверждении предмета охраны
объекта культурного наследия регионального значения «Склеп», входящего
в состав объекта культурного наследия регионального значения
«Сторожевая башня Каллаговых, склеп, святилище», расположенного по
адресу: Республика Северная Осетия-Алания, Пригородный район,
с. Джимара**

Руководствуясь Федеральным законом от 25 июня 2002 года № 73-ФЗ «Об объектах культурного наследия (памятниках истории и культуры) народов Российской Федерации» и Законом Республики Северная Осетия-Алания от 24 августа 2005 года № 53-РЗ «О сохранении, использовании и государственной охране объектов культурного наследия (памятников истории и культуры) народа Республики Северная Осетия-Алания», приказываю:

1. Утвердить предмет охраны объекта культурного наследия регионального значения «Склеп», входящего в состав объекта культурного наследия регионального значения «Сторожевая башня Каллаговых, склеп, святилище», расположенного по адресу: Республика Северная Осетия-Алания, Пригородный район, с. Джимара, согласно приложению 1.

2. Контроль исполнения настоящего приказа оставляю за собой.

Председатель Комитета

А.Галуев

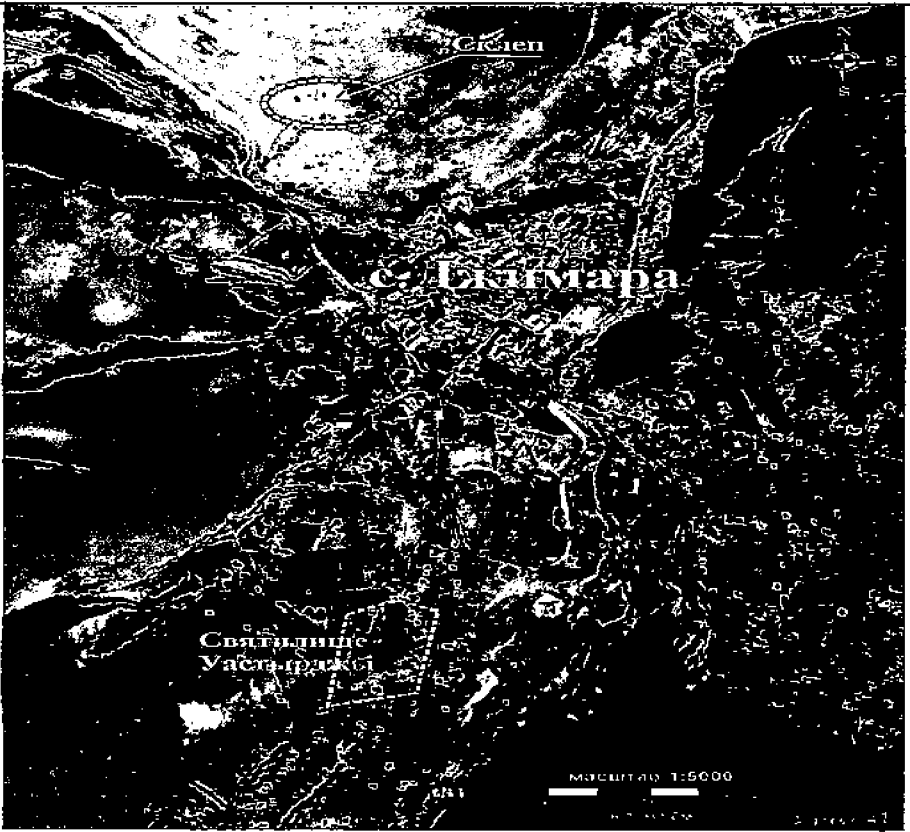
Администрация Главы РСО-Алания и
Правительства РСО-Алания
ЗАРЕГИСТРИРОВАНО

20 » 01 2023 г.

№ 0009-д3-2


Предмет охраны
объекта культурного наследия регионального значения «Склеп», входящего
в состав объекта культурного наследия регионального значения
«Сторожевая башня Каллаговых, склеп, святилище», расположенного по
адресу: Республика Северная Осетия-Алания,
Пригородный район, с. Джимара.

Предметом охраны объекта культурного наследия регионального значения «Склеп», расположенного по адресу: Республика Северная Осетия-Алания, Пригородный район, с. Джимара, является:

№ п/п	Элементы предмета охраны	Фотография
1	<p>Место расположения склепа. Склеп находится на могильнике в 200м к северо-западу от жилой части с.Джимара на левобережье р. Мидаграбиндон, на возвышенности по левому берегу р.Гудырджиндон , на пологом наклонном склоне.</p>	

2

Композиционная
значимость склепа в
структуре некрополя.
На некрополе
полуподземные и
наземные склепы
нескольких видов,
погребения в грунте.



Вид с юга.



Вид с восток-юго-востока



Вид с юго-запада

3 Археологические недвижимые и движимые объекты, содержащиеся в склепе и под ним (погребальные и поминальные конструкции, антропологические и остеологические материалы, археологические предметы, следы погребальных и поминальных ритуалов).




4 Сохранившиеся конструкции склепа

5 Материал, из которого построен склеп, – известняковые, гранитные блоки, ломаный пластинчатый сланец (цветовая гамма – оттенки серого и коричневого)

6 Характер кладки – грубая, бутовая на известковом растворе, с хаотичной перевязкой швов.

7 Типологические характеристики, включая объемно-планировочное решение и фасад. Склеп



Вид с юга

полуподземный, однокамерный, фасадом обращен на юг, в плане подпрямоугольный, впущен в склон. По типологии склеповых сооружений (В.Х.Тменов) склеп относится к Группе II (полуподземные), Типу 1,3 – склепы с арочным оформлением фасадной стены, с порталом. По мнению исследователей порталы могли выполнять функцию открытых поминальных камер.

8 Основные габариты склепа:
общая длина фасадной части – 3,7 м. Высота фасада до плиты перекрытия – 1,69 м. Общая высота склепа – 1,90 м.

9 Выкладка из камней, обозначающая контур склепа на поверхности.



Вид с юго-запада.




Вид с юго-востока.



Вид с востока.

Внешние архитектурно-конструктивные и декоративные элементы склепа. Фасадная стена гладкая, с арочным завершением, перед ней устроен выраженный в плане портал. Стены портала визуально продолжают внутренние стены погребальной камеры. Портал, глубина которого 1,05-1,07 м, перекрыт протяженной, небольшой толщины сланцевой плитой-козырьком длиной 2 м. Над плитой перекрытия камнями грубо продолжено арочное завершение фасада склепа. На уровне 0,4 м от земли устроен лаз трапециевидной формы, шириной 0,46-0,56 (м), высотой 0,46 м. В проеме зафиксированы деревянные элементы с пазами для крепления створки лаза. Справа от проема ниша (0,13x0,16 (м)) – элемент системы затвора. Выше лаза два ряда декоративных нишек.



11	<p>Характер и состав обмазки фасада. Сохранились фрагменты известковой обмазки цвета светлой охры.</p>	
12	<p>Внутренние архитектурно-конструктивные элементы склепа. Швы кладки затерты известковым раствором. Стены наклонены внутрь. Боковые стены и перекрытие составляют ложносводчатую конструкцию.</p>	