



**КОМИТЕТ ПО ОХРАНЕ И ИСПОЛЬЗОВАНИЮ ОБЪЕКТОВ КУЛЬТУРНОГО
НАСЛЕДИЯ РЕСПУБЛИКИ СЕВЕРНАЯ ОСЕТИЯ-АЛАНИЯ**

П Р И К А З

«6» марта 2023 г.

№ 47

г. Владикавказ

**Об утверждении предмета охраны
объекта культурного наследия регионального значения «Древние ворота с
аркой», расположенного по адресу: Республика Северная Осетия-Алания,
Алагирский район, с.Биз, по древней дороге Алагирского ущелья**

Руководствуясь Федеральным законом от 25 июня 2002 года № 73-ФЗ «Об объектах культурного наследия (памятниках истории и культуры) народов Российской Федерации» и Законом Республики Северная Осетия-Алания от 24 августа 2005 года № 53-РЗ «О сохранении, использовании и государственной охране объектов культурного наследия (памятников истории и культуры) народа Республики Северная Осетия-Алания», приказываю:

1. Утвердить предмет охраны объекта культурного наследия регионального значения «Древние ворота с аркой», расположенного по адресу: Республика Северная Осетия-Алания, Алагирский район, с.Биз, по древней дороге Алагирского ущелья, согласно приложению 1.

2. Контроль исполнения настоящего приказа оставляю за собой.

Председатель Комитета

А.Галуев

Администрация Главы РСО-Алания и
Правительства РСО-Алания
ЗАРЕГИСТРИРОВАНО

«9» 03 2023 г.



№ 0067-23-2

Предмет охраны

объекта культурного наследия регионального значения «Древние ворота с аркой»,
расположенного по адресу: Республика Северная Осетия-Алания, Алагирский
район, с.Биз, по древней дороге Алагирского ущелья

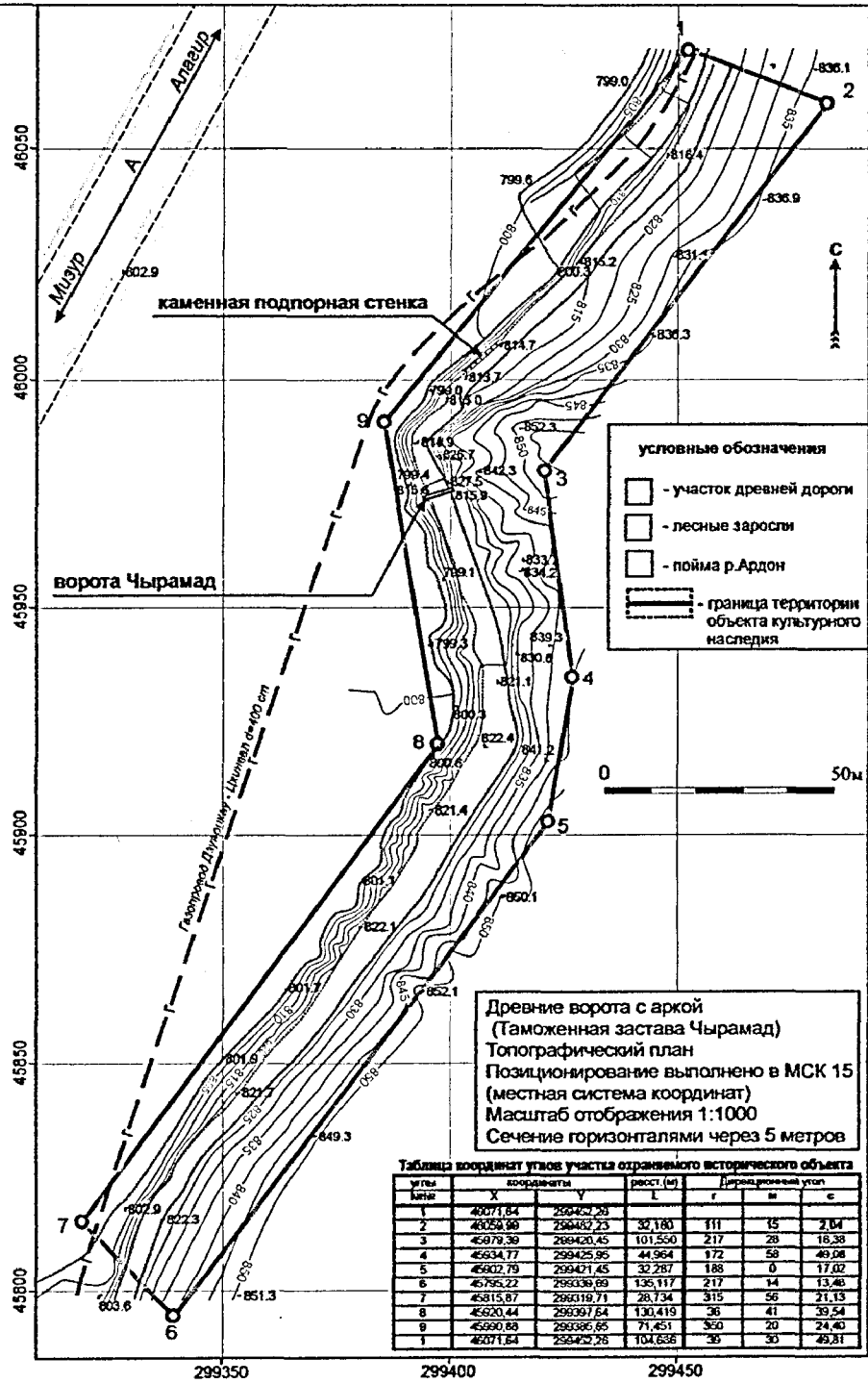
Предметом охраны объекта культурного наследия регионального значения
«Древние ворота с аркой», расположенного по адресу: Республика Северная
Осетия-Алания, Алагирский район, с.Биз, по древней дороге Алагирского
ущелья, являются.




№ п/п	Элементы предмета охраны	Фотография
1	Место расположения Памятника на ландшафтном пространстве. Памятник расположен в 250 м к востоку от с.Биз, на правом берегу р. Ардон. Координаты: 42°54'19.6"N 44°10'28.7"E.	
2	Характер расположения объектов памятника в пространстве.	


3	<p>Композиционная значимость (роль) проездной каменной арки в структуре комплекса.</p>	
4	<p>Объёмно-пространственное взаимодействие объектов памятника: арки, полки средневековой дороги и подпорных каменных конструкций (стен). Примыкающая к скале проездная каменная арка стоит на участке средневековой дороги, имеющем подпорные каменные конструкции.</p>	 <p data-bbox="877 772 1356 817">Виды с запад-северо-запада</p>

5

Участок, его историческая застройка (границы, состав застройки и элементов благоустройства), рельеф территории. Участок представляет собой преимущественно скальные обнажения, волнообразные изогнутые слои известняков - следы тектонических сдвигов. Склоны почти отвесные.




6	Силуэтная характеристика памятника и природной среды	
7	<p>Секторы и направления видовых раскрытий, визуальные связи Памятника.</p> <p>Памятник хорошо просматривается со значительных расстояний: с западного сектора, с противоположного борта ущелья, из селения Быз, а также при подъезде по автотрассе до тоннеля</p>	 <p style="text-align: center;">Вид с северо-запада</p>
8	Археологический подъемный материал в границах территории Памятника.	 <p style="text-align: center;">Вид с северо-востока</p>  <p style="text-align: center;">вид с юго-запада</p>


<p>9</p>	<p>Конструкции проездной каменной арки, особенности конфигурации. Стрельчатая арка с плоским верхом возведена без возможности объезда. Восточный пилон повторяет рельеф скального выступа, играющего роль опорной стены. Западный – со ступенчатой боковой поверхностью, опирается на скальную стену. Свод выложен путем напуска подтесанных блоков, углы тщательно выложены</p>	
<p>10</p>	<p>Размеры проездной каменной арки. Высота – 3,4 м; высота арки 2,8 м; ширина арки – 1,75м; толщина – 0,55–0,60 (м); ширина обращенной к реке стены – 1,40 м.</p>	


Вид с юга.

11	<p>Материал и техника кладки проездной каменной арки – известняковые, блоки, тесаный серый песчаник сланцевые плиты (цветовая гамма – светло-серый, светло-коричневый)</p>
12	<p>Характер кладки проездной каменной арки - бутовая, на известковом растворе, с хаотичной перевязкой швов. толщина швов 1–3 (см)</p>
13	<p>Материал и характер отделки поверхностей проездной каменной арки. Известковая обмазка, цвет "охра светлая"</p>
14	<p>Изображения равноконечных крестов высотой 20-21 см, прочерченные по сырой обмазке, посередине, над сводом, на лицевых поверхностях арки</p>



Вид с севера

<p>15</p>	<p>Основные габариты отрезка средневековой дороги: протяженность, ширина полотна. Отрезок дороги протяженностью около 310м огибает крутой отвесный выступ. Подпорная стена на северном участке дороги в 80 м от северного края, от нее по дороге в 15 м левый поворот (дорога огибает скалу) через 13м каменная арка, в 25м к югу от арки небольшая пещера высотой около 2м и глубиной около 3м. В 55 м южнее арки правый поворот, далее южный участок в 140 м.</p>	 <p>Виды с северо-запада</p>
<p>16</p>	<p>Основные габариты подпорных стен дорожного полотна.</p>	
<p>17</p>	<p>Характер кладки подпорных стен дорожного полотна - бутовая, с хаотичной перевязкой швов.</p>	

18	<p>Материал кладки подпорных стен дорожного полотна – природный камень (цветовая гамма - серый, светло-коричневый)</p>	
19	<p>Чашечное углубление диаметром 50 X 50 (см) в выступе скалы севернее проездной каменной арки.</p>	 <p>Виды с севера</p>