



**КОМИТЕТ ПО ОХРАНЕ И ИСПОЛЬЗОВАНИЮ ОБЪЕКТОВ КУЛЬТУРНОГО
НАСЛЕДИЯ РЕСПУБЛИКИ СЕВЕРНАЯ ОСЕТИЯ-АЛАНИЯ**

П Р И К А З

«13» июня 2023 г.

№ 145

г. Владикавказ

**Об утверждении предмета охраны
объекта культурного наследия регионального значения «Замок Бестоловых»,
входящего в состав объекта культурного наследия регионального значения
«Склепы, замок Бестоловых, святилища», расположенного по адресу:
Республика Северная Осетия-Алания, Пригородный район, с. Даргавс**

Руководствуясь Федеральным законом от 25 июня 2002 года № 73-ФЗ «Об объектах культурного наследия (памятниках истории и культуры) народов Российской Федерации» и Законом Республики Северная Осетия-Алания от 24 августа 2005 года № 53-РЗ «О сохранении, использовании и государственной охране объектов культурного наследия (памятников истории и культуры) народа Республики Северная Осетия-Алания», **приказываю:**

1. Утвердить предмет охраны объекта культурного наследия регионального значения «Замок Бестоловых», входящего в состав объекта культурного наследия регионального значения «Склепы, замок Бестоловых, святилища», расположенного по адресу: Республика Северная Осетия-Алания, Пригородный район, с. Даргавс, согласно приложению.

2. Контроль исполнения настоящего приказа оставляю за собой.

Заместитель
председателя Комитета

Л. Чехова

Л. Чехова

Администрация Главы РСО-Алания и
Правительства РСО-Алания

ЗАРЕГИСТРИРОВАНО

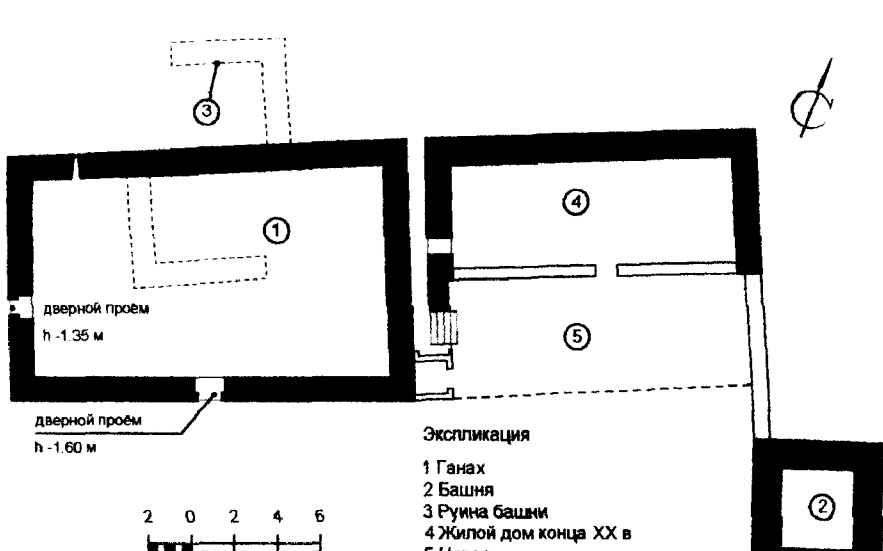

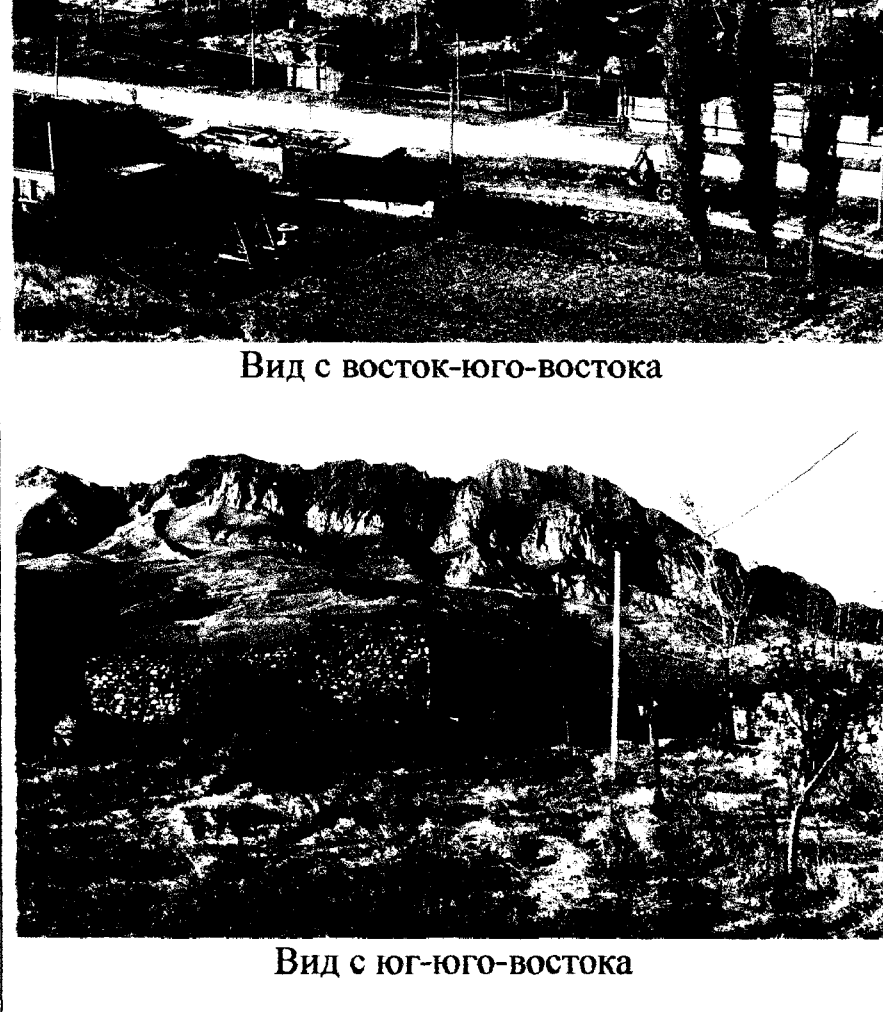
14 июня 2023 г.

№ 00216-23-2

Предмет охраны
объекта культурного наследия регионального значения «Замок Бестоловых»,
входящего в состав объекта культурного наследия регионального значения
«Склепы, замок Бестоловых, святилища», расположенного по адресу:
Республика Северная Осетия-Алания, Пригородный район, с. Даргавс

Предметом охраны объекта культурного наследия регионального значения «Замок Бестоловых», расположенного по адресу: Республика Северная Осетия-Алания, Пригородный район, Даргавский сельский округ, с. Даргавс, являются:

№ п/п	Элементы предмета охраны	Фотография
1	Место расположения замка в планировочной структуре селения.	
2	Композиционная значимость (роль) в исторически сложившейся ландшафтной среде. Замок маркирует западную окраину селения, он контролировал подходы и въезды с западного направления, является значимой архитектурной доминантой нижней части селения.	

<p>3</p>	<p>Объёмно-пространственное взаимодействие сооружений замка: характер расположения сооружений в пространстве; соподчинение сооружений по размерам и планировочному положению.</p>	 <p>дверной проём h - 1.35 м</p> <p>дверной проём h - 1.60 м</p> <p>Экспликация</p> <ol style="list-style-type: none"> 1 Ганак 2 Башня 3 Руина башни 4 Жилой дом конца XX в 5 Навес
<p>4</p>	<p>Силуэтная характеристика замка и его связь с природной средой – лаконичные по формам объёмы, органично вписаны в ландшафт.</p>	
<p>5</p>	<p>Секторы и направления видовых раскрытий, визуальные связи замка. С западного направления местность открытая, замок стоит на окраине, визуально раскрывается со значительных расстояний, хорошо просматривается из верхней части селения и с противоположного борта ущелья.</p>	 <p>Вид с восток-юго-востока</p> <p>Вид с юг-юго-востока</p>



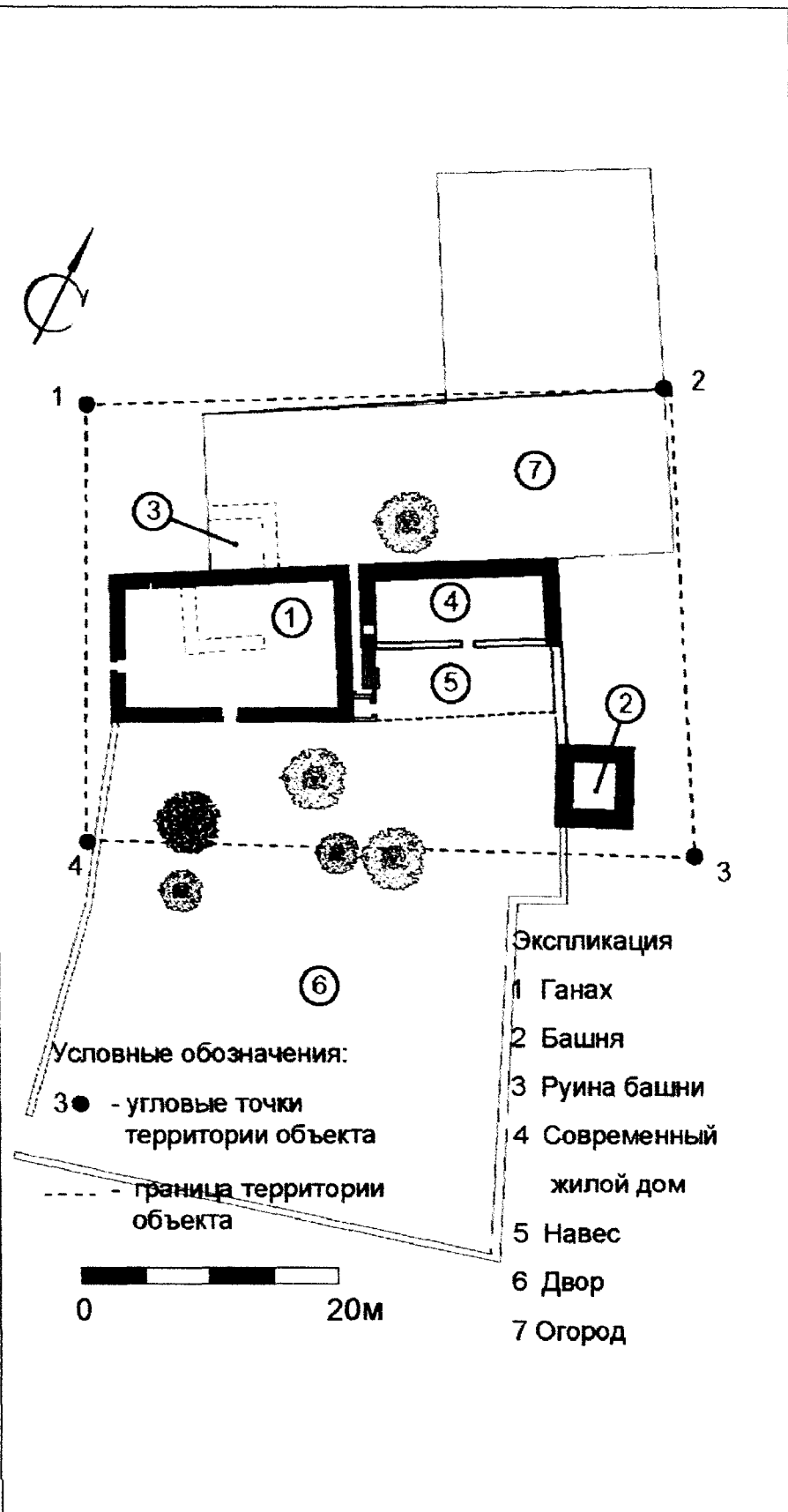
Виды с юго-запада





Вид с запад-юго-запада

6 Участок, на котором расположен замок, его историческая застройка (границы, состав застройки и элементов благоустройства), рельеф территории. Композиционным ядром является укрепленная жилая башня (ганах), к ней с востока примыкает одноэтажное жилое здание с навесом, в основании которого более раннее сооружение, между ними проход шириной 0,9 м. У северной стены ганаха руины оборонительной башни. В 15 м восточнее ганаха расположены руины второй оборонительной башни.

7 Сохранившиеся конструкции замка, их конфигурация



8	<p>Археологический подъемный материал в границах территории Памятника.</p>	
9	<p>Расположенные под дерновым слоем пласты грунтов, образовавшиеся в процессе жизнедеятельности человека и содержащие в себе недвижимые остатки и предметы материальной культуры:</p> <p>а) полностью или частично скрытые в земле остатки и фрагменты хозяйственных, производственных, ритуальных и иных сооружений; б) полностью или частично скрытые в земле либо находящиеся на ее поверхности целые либо фрагментированные предметы, изготовленные из глины, камня, кости, стекла, металлов и иных материалов, в том числе остеологического материала.</p>	

10 Типологические характеристики замка, включая объемно-планировочное решение и фасады. Замкнутый жилищно-оборонительный комплекс, основу составляет просторная жилая укрепленная башня (гæнах), кроме того есть основания двух оборонительных башен и еще одного жилого строения, на котором возведен современный дом. это сооружение, бывшее, возможно, двухъярусным (толщина стен 1,1 м). Вертикальными доминантами замка служили оборонительные башни. Жилая оборонительная башня прямоугольная в плане, западная часть 2-ярусная, восточная 3-ярусная, два арочных входных проема в 1-м ярусе, световые проемы и бойницы во всех фасадах. Две навесные бойницы в уровне третьего яруса



Вид с юг-юго-востока



Вид с запад-юго-запада



Вид с востока

11

Основные габариты сооружений замка (в том числе толщина стен).
 Укрепленная жилая башня: размеры в плане 11,6 x 18,5 (м); высота 3-ярусной части 6,4 м, 2-ярусной – 5,25 м; толщина стен 1,1-1,2 (м).
 Оборонительная башня у северной стены: с внешними размерами 5 x 5,3 (м), высота основания 1 м.
 Оборонительная башня восточнее ганаха: размеры в плане: 6 x 6,3 (м), толщина стен 1,3 м, высота основания 1,5 – 2 м.






Виды с запад-юго-запада

12

Входные проемы укрепленной жилой башни, их расположение, размеры, форма и оформление.
 Арочный проем в южном фасаде: внешняя ширина 1,15 м, внутренняя 1,5 м, высота 1,60. Над проемом на высоте 2,10 м от уровня земли козырек из сланцевых плит.
 Арочный проем в западном фасаде: ширина 0,9 м, высота 1,35 м, со сланцевым козырьком на уровне 1,65 м от земли. Проемы имеют откосы и пороги



Виды с юг-юго-востока..



13	Оконца, световые проемы, бойницы, их расположение, размеры, формы.	
14	Две навесные бойницы (машикули) на восточном и южном фасадах в третьем уровне, их конструкции, элементы форма, расположение, габариты.	<p data-bbox="981 504 1260 548">Северный фасад.</p> 
15	Завершающий карниз из сланцевых плит по верху стен	<p data-bbox="997 920 1244 965">Южный фасад.</p>  <p data-bbox="735 1615 1525 1659">Оконца над входным проемом в южном фасаде.</p>



Навесная бойница в южном фасаде



Навесная бойница в восточном фасаде

<p>16</p>	<p>Оформление внутреннего пространства укрепленной жилой башни. Внутри сооружения основание стены Г образной формы, толщиной 1,1 м, примыкающее к северной стене. В стенах гнезда и каменные опорные консоли для деревянных балок перекрытий. Имеются ниши хозяйственного назначения. На внутренних поверхностях стен есть фрагменты известковой обмазки.</p>	
<p>17</p>	<p>Материал из которого построен замок – гранитные, известняковые, сланцевые блоки и плиты, ломаный пластинчатый сланец, булыга (цветовая гамма – охристый, оттенки серого и коричневого)</p>	
<p>18</p>	<p>Характер кладки - бутовая, с хаотичной перевязкой швов.</p>	<p>Северный угол</p>