



**КОМИТЕТ ПО ОХРАНЕ И ИСПОЛЬЗОВАНИЮ ОБЪЕКТОВ КУЛЬТУРНОГО  
НАСЛЕДИЯ РЕСПУБЛИКИ СЕВЕРНАЯ ОСЕТИЯ-АЛАНИЯ**

**П Р И К А З**

«11» мая 2024 г.

№ 71

г. Владикавказ

**Об утверждении предмета охраны  
объекта культурного наследия регионального значения «Башня греческая  
оборонительная», входящего в состав объекта культурного наследия  
регионального значения «Комплекс сооружений», расположенного по  
адресу: Республика Северная Осетия-Алания, Ирафский район, с. Задалеск**

Руководствуясь Федеральным законом от 25 июня 2002 года № 73-ФЗ «Об объектах культурного наследия (памятниках истории и культуры) народов Российской Федерации» и Законом Республики Северная Осетия-Алания от 24 августа 2005 года № 53-РЗ «О сохранении, использовании и государственной охране объектов культурного наследия (памятников истории и культуры) народа Республики Северная Осетия-Алания», приказываю:

1. Утвердить предмет охраны объекта культурного наследия регионального значения «Башня греческая оборонительная», входящего в состав объекта культурного наследия регионального значения «Комплекс сооружений», расположенного по адресу: Республика Северная Осетия-Алания, Ирафский район, с. Задалеск, согласно приложению.
2. Контроль исполнения настоящего приказа оставляю за собой.

Председатель Комитета

А.Галуев

Администрация Главы РСО-Алания и  
Правительства РСО-Алания

**ЗАРЕГИСТРИРОВАНО**




«13» 03 2024 г.

№ 0047-24-2


**Предмет охраны**  
**объекта культурного наследия регионального значения «Башня греческая**  
**оборонительная», входящего в состав объекта культурного наследия**  
**регионального значения «Комплекс сооружений», расположенного по адресу:**  
**Республика Северная Осетия-Алания, Ирафский район, с. Задалеск**

Предметом охраны объекта культурного наследия регионального значения  
«Башня греческая оборонительная», расположенного по адресу: Республика  
Северная Осетия-Алания, Ирафский район, с. Задалеск, является:

№ п/п	Элементы предмета охраны	Фотография
1	Место расположения башни и её связь с природной средой. Укрепление расположено в карстовой нише подножья южной куэсты Скалистого хребта, в 1 км к северо-востоку от с. Н.Задалеск и примерно в 50 м восточней по обрывистому склону от устья пещеры Дигоризад. Координаты WGS-84: N 43°00'57.8"; E 43°48'31.5".	
2	Сохранившиеся конструкции башни	
3	Материал, из которого построена башня, – известняковые, гранитные камни и плиты, (цветовая гамма – оттенки серого и коричневого)	
4	Характер и состав обмазки фасада. Известковая обмазки цвета светлой охры.	Вид с северо-запада

5	<p>Характер кладки – бутовая на известковом растворе, с хаотичной перевязкой швов.</p>	
		<p>Вид с юга</p>
6	<p>Типологические характеристики, включая объемно-планировочное решение и фасад. Каменное подпрямоугольное в плане, двухъярусное сооружение с двумя торцовыми стенами, прикрывающее скальный навес. В северной торцовой стене два входных проема на первый и второй ярусы. В южной стене, во 2-м ярусе оконце. В западной стене арочное окно в 1-м ярусе и две четырехугольные бойницы для лучного боя во 2-м ярусе</p>	
		<p>Вид с юга</p>
7	<p>Основные габариты башни/ Внешние размеры: длина – 6,20 м, ширина – 3,20 м, высота – 6,70 м. толщина стены около 0,80 м</p>	
8	<p>Форма, расположение, размеры входных проемов. Первый: ширина – 0,7 и 0,8 (м), высота – 1,05 и 1,15 (м). Второй (арочный): ширина – 0,9 и 1,1 (м), высота – 1,15 и 1,25 (м).</p>	<p>В.Лакисов. 1945г</p>
9	<p>Архитектурно-конструктивные и декоративные элементы башни.</p>	

По верху основной стены устроен горизонтальный ряд декоративных подквадратных нишек. Ниже, тоже по горизонтали, три группы прямоугольных декоративных углублений, расположенных по четыре крестообразно. Углы камеры несколько скошены.



ОРФ СОИГСИ. Фонд 6. Описание 1. Дело 156. Дата 31.01. 83 г. Полуектов Ю.Н., Пономарь А.Н. Обмерные чертежи историко-архитектурных памятников Дигорского ущелья.

10 Петроглиф на северной торцевой стене, снаружи, над входом в 2-й ярус, прочерченный по сырой известковой обмазке.

