



**КОМИТЕТ ПО ОХРАНЕ И ИСПОЛЬЗОВАНИЮ ОБЪЕКТОВ КУЛЬТУРНОГО
НАСЛЕДИЯ РЕСПУБЛИКИ СЕВЕРНАЯ ОСЕТИЯ-АЛАНИЯ**

П Р И К А З

«11» сентября 2024 г.

№ 73

г. Владикавказ

**Об утверждении предмета охраны
объекта культурного наследия регионального значения «Склеп»,
входящего в состав объекта культурного наследия регионального
значения «Склеп, два культовых здания, место общественных собраний,
средние вв.», расположенного по адресу: Республика Северная Осетия-
Алания, Алагирский район, с. Лац**

Руководствуясь Федеральным законом от 25 июня 2002 года № 73-ФЗ «Об объектах культурного наследия (памятниках истории и культуры) народов Российской Федерации» и Законом Республики Северная Осетия-Алания от 24 августа 2005 года № 53-РЗ «О сохранении, использовании и государственной охране объектов культурного наследия (памятников истории и культуры) народа Республики Северная Осетия-Алания», приказываю:

1. Утвердить предмет охраны объекта культурного наследия регионального значения «Склеп», входящего в состав объекта культурного наследия регионального значения «Склеп, два культовых здания, место общественных собраний, средние вв.», расположенного по адресу: Республика Северная Осетия-Алания, Алагирский район, с. Лац, согласно приложению.

2. Контроль исполнения настоящего приказа оставляю за собой.

Председатель Комитета

А.Галуев

Администрация Главы РСО-Алания и
Правительства РСО-Алания

ЗАРЕГИСТРИРОВАНО


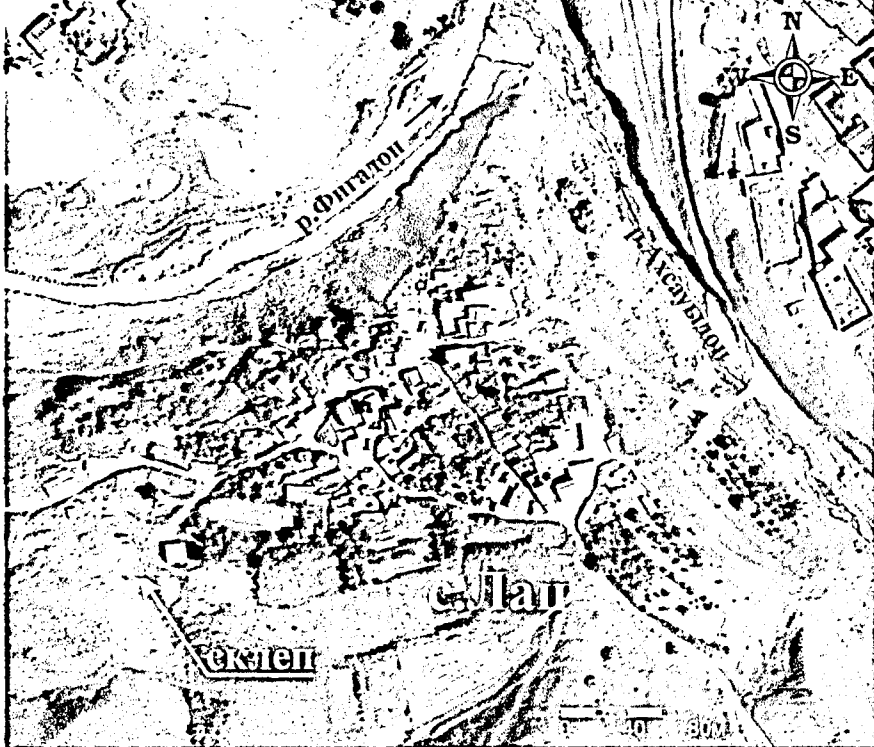

«13» 03 2024 г.

№ 0049-24-2

Предмет охраны
объекта культурного наследия регионального значения «Склеп», входящего
в состав объекта культурного наследия регионального значения «Склеп, два
культовых здания, место общественных собраний, средние вв.»,
расположенного по адресу: Республика Северная Осетия-Алания,
Алагирский район, с. Лац



Предметом охраны объекта культурного наследия регионального значения «Склеп», расположенного по адресу: Республика Северная Осетия-Алания, Алагирский район, с. Лац, является:

№ п/п	Элементы предмета охраны	Фотография
1	Композиционная значимость склепа в структуре некрополя. Склеп расположен на юго-западной окраине селения на территории обширного могильника с разного вида сооружениями, в числе которых и многочисленные полуподземные склепы Координаты северо-восточного угла склепа в системе WGS 84: N 42°49'30.3"; E 44°17'35.2".	

		
2	<p>Археологические недвижимые и движимые объекты, содержащиеся в склепе и под ним (погребальные и поминальные конструкции, антропологические и остеологические материалы, археологические предметы, следы погребальных и поминальных ритуалов).</p>	
3	<p>Сохранившиеся конструкции склепа</p>	
4	<p>Материал, из которого построен склеп, – гранитные и сланцевые блоки и плиты, ломаный пластинчатый сланец, булыжник</p>	
5	<p>Характер кладки – бутовая на известковом растворе, с хаотичной перевязкой швов.</p>	

Вид с северо-запада

Вид с севера

<p>6</p>	<p>Типологические характеристики, включая объемно-планировочное решение и фасад. Склеп полуподземный, глубоко впущен в склон, перекрытие двускатное ложносводчатое, ложный свод перекрыт массивными блоками, сверху покрытие затянуто слоем земли и дерна. Основные габариты склепа: длина фасада - 3,09м, высота - 1,32 м, длина плиты - козырька - 0,46 м, выступ его от плоскости фасада 0,26 м.</p>	 <p>Вид с северо-востока.</p>
<p>7</p>	<p>Внешние архитектурно-конструктивные и декоративные элементы склепа. Перекрытие покатое; сверху укрыто слоем земли, над лазом фасадная стена завершается подпрямоугольным «фронтоном», на который сверху уложена сланцевая плита-козырек. Входной проем-лаз устроен на уровне земной поверхности. В основании проема</p>	

– большой плоский камень подовальной формы. Проем-лаз смещен вправо по фасаду: 1,70 м от левой границы фасада и 0,77 м от правой. Длина проема - 0,62, высота 0,45 м. Проем оформлен ложной аркой, сложенной напуском из грубо обколотых блоков и центральной плоской плиты перекрытия.



Виды с севера

8

Характер и состав обмазки фасада. Сохранились фрагменты известковой обмазки цвета светлой охры. Внутренние архитектурно-конструктивные элементы склепа. Стены камеры, выложенные в технике «ложного» свода, почти смыкаются друг с другом, ложный свод перекрыт массивными блоками. Длина камеры около 3,10 м, ширина около 1,85 м, высота около 1,65 м.

