



**МИНИСТЕРСТВО СТРОИТЕЛЬСТВА И АРХИТЕКТУРЫ
РЕСПУБЛИКИ СЕВЕРНАЯ ОСЕТИЯ-АЛАНИЯ**

ПРИКАЗ

№ 30

«04» июня 2024 г.

г. Владикавказ

**Об утверждении Правил землепользования и застройки Ирского
сельского поселения Пригородного района Республики Северная Осетия
- Алания**

В соответствии со статьями 32 Градостроительного кодекса Российской Федерации, Законом Республики Северная Осетия – Алания от 4 апреля 2023 № 13-РЗ «О перераспределении отдельных полномочий в сфере градостроительной деятельности между органами местного самоуправления муниципальных образований Республики Северная Осетия – Алания и органами государственной власти Республики Северная Осетия – Алания», постановлением Правительства Республики Северная Осетия – Алания от 21 января 2022 года № 23 «Вопросы Министерства строительства и архитектуры Республики Северная Осетия – Алания»

П Р И К А З Ы В А Ю:

1. Утвердить Правила землепользования и застройки Ирского сельского поселения Пригородного района Республики Северная Осетия – Алания.
2. Ведущему советнику отдела архитектуры и градостроительства Министерства строительства и архитектуры Республики Северная Осетия – Алания М.И. Гутиеву обеспечить размещение настоящего Приказа на сайте Министерства строительства и архитектуры Республики Северная Осетия – Алания.
3. Контроль за исполнением настоящего Приказа оставляю за собой.


Заместитель Министра

А.К. Тебиев

Администрация Главы РСО-Алания и
Правительства РСО-Алания
ЗАРЕГИСТРИРОВАНО

«05» 06 2024 г.

№ 0131-24-1



УТВЕРЖДЕНО
решением Собрания представителей
Пригородного района Республики Северная
Осетия-Алания
от « ____ » _____ 2024 г. № ____

Заказчик	Исполнитель
Отдел строительства, архитектуры и жилищно-коммунального хозяйства администрации местного самоуправления муниципального образования Пригородной район тел.: +7 (867-38)2-17-42 363131, РСО-Алания, Пригородный район, с. Октябрьское, ул. П.Тедеева, 129 ИНН – 1512017792, ОГРН - 1121512000390	Общество с ограниченной ответственностью «Кадастр» ООО «Кадастр», тел: 8-8672-333-303, 89194285982 362025, РСО-А, г. Владикавказ, ул. Ватутина, 17 «А» http://www.kadastr15.ru , e-mail: info@kadastr15.ru ИНН - 1513044936, ОГРН - 1131513006437

**ПРАВИЛА ЗЕМЛЕПОЛЬЗОВАНИЯ И ЗАСТРОЙКИ
ИРСКОГО СЕЛЬСКОГО ПОСЕЛЕНИЯ ПРИГОРОДНОГО
МУНИЦИПАЛЬНОГО РАЙОНА РЕСПУБЛИКИ
СЕВЕРНАЯ ОСЕТИЯ-АЛАНИЯ**

Руководитель проекта

Авлыхов А.Р.

Владикавказ, 2023

СОСТАВ АВТОРСКОГО КОЛЛЕКТИВА

Руководитель проекта	А.Р. Авлохов
Инженер-картограф	П.В. Чернуцкая
Инженер	З.З. Кодзаева
Инженер	Л.Э. Халилова

СОСТАВ ПРОЕКТА

№	Наименование	Масштаб	Примечания
ПОЯСНИТЕЛЬНАЯ ЗАПИСКА			
1	Правила землепользования и застройки Ирского СП Пригородного муниципального района Республики Северная Осетия – Алания	–	–
ГРАФИЧЕСКИЕ МАТЕРИАЛЫ			
1	Карта градостроительного зонирования Ирского сельского поселения Пригородного района Республики Северная Осетия-Алания	1:5000	–

Содержание

Содержание.....	4
ВВЕДЕНИЕ	7
РАЗДЕЛ I. ПОРЯДОК ПРИМЕНЕНИЯ ПРАВИЛ ЗЕМЛЕПОЛЬЗОВАНИЯ И ЗАСТРОЙКИ И ВНЕСЕНИЯ ИЗМЕНЕНИЙ В УКАЗАННЫЕ ПРАВИЛА	8
ГЛАВА 1. ОБЩИЕ ПОЛОЖЕНИЯ	8
Статья 1. Основные понятия, используемые в Правилах землепользования и застройки	8
Статья 2. Основания введения, назначение и состав Правил землепользования и застройки.....	15
Статья 3. Субъекты и объекты градостроительных отношений	17
Статья 4. Область применения Правил землепользования и застройки	17
Статья 5. Открытость и доступность информации о порядке землепользования и застройки	17
Статья 6. Действие Правил землепользования и застройки по отношению к ранее возникшим правам	18
Статья 7. Действие Правил землепользования и застройки по отношению к документам территориального планирования, документации по планировке территории	19
ГЛАВА 2. ПОЛОЖЕНИЕ О РЕГУЛИРОВАНИИ ЗЕМЛЕПОЛЬЗОВАНИЯ И ЗАСТРОЙКИ ОРГАНАМИ МЕСТНОГО САМОУПРАВЛЕНИЯ	19
Статья 8. Полномочия органов местного самоуправления в области регулирования отношений по вопросам землепользования и застройки	19
Статья 9. Комиссия по подготовке проекта Правил землепользования и застройки муниципального образования - Ирское СП Пригородного муниципального района Республики Северная Осетия – Алания.....	21
Статья 10. Полномочия комиссии по подготовке проекта Правил землепользования и застройки муниципального образования - Ирское СП Пригородного муниципального района Республики Северная Осетия – Алания.....	21
Статья 11. Образование земельных участков из земель или земельных участков, находящихся в государственной или муниципальной собственности.....	22
Статья 12. Предоставление земельных участков, находящихся в муниципальной собственности.....	23
Статья 13. Обмен земельного участка, находящегося в муниципальной собственности, на земельный участок, находящийся в частной собственности.....	24
Статья 14. Изъятие земельных участков и резервирование земель для муниципальных нужд	25
Статья 15. Договоры о развитии и освоении территории.....	26
Статья 16. Государственный земельный надзор, муниципальный земельный контроль, общественный земельный контроль	26
Статья 17. Комплексное развитие территории.....	27
ГЛАВА 3. ПОЛОЖЕНИЕ ОБ ИЗМЕНЕНИИ ВИДОВ РАЗРЕШЁННОГО ИСПОЛЬЗОВАНИЯ ЗЕМЕЛЬНЫХ УЧАСТКОВ И ОБЪЕКТОВ КАПИТАЛЬНОГО СТРОИТЕЛЬСТВА ФИЗИЧЕСКИМИ И ЮРИДИЧЕСКИМИ ЛИЦАМИ	27
Статья 18. Виды разрешённого использования земельных участков и объектов капитального строительства.....	27
Статья 19. Разрешённое использование земельных участков и объектов, не являющихся объектами капитального строительства	29
Статья 20. Изменение видов разрешённого использования земельных участков и объектов капитального строительства, на которые распространяется действие градостроительного регламента	29

Статья 21. Порядок предоставления разрешения на условно разрешённый вид использования земельного участка или объекта капитального строительства.....	30
Статья 22. Общие требования градостроительного регламента в части предельных размеров земельных участков и предельных параметров разрешённого строительства, реконструкции объектов капитального строительства.....	30
Статья 23. Порядок предоставления разрешения на отклонение от предельных параметров разрешённого строительства, реконструкции объектов капитального строительства	31
Статья 24. Общие требования градостроительного регламента в части ограничений использования территорий, земельных участков и объектов капитального строительства.....	32
ГЛАВА 4. ПОЛОЖЕНИЕ О ПОДГОТОВКЕ ДОКУМЕНТАЦИИ ПО ПЛАНИРОВКЕ ТЕРРИТОРИИ ОРГАНАМИ МЕСТНОГО САМОУПРАВЛЕНИЯ.....	33
Статья 25. Общие положения о планировке территории	33
Статья 26. Случаи подготовки проекта планировки территории, проекта межевания территории	35
Статья 27. Градостроительные планы земельных участков	35
Статья 28. Порядок подготовки документации по планировке территории.....	38
ГЛАВА 5. ПОЛОЖЕНИЕ О ПРОВЕДЕНИИ ПУБЛИЧНЫХ СЛУШАНИЙ ПО ВОПРОСАМ ЗЕМЛЕПОЛЬЗОВАНИЯ И ЗАСТРОЙКИ	38
Статья 29. Общественные обсуждения, публичные слушания по проектам правил землепользования и застройки, проектам планировки территории, проектам межевания территории, проектам решений о предоставлении разрешения на условно разрешенный вид использования земельного участка или объекта капитального строительства, проектам решений о предоставлении разрешения на отклонение от предельных параметров разрешенного строительства, реконструкции объектов капитального строительства.....	38
Статья 30. Порядок предоставления разрешения на условно разрешенный вид использования земельного участка или объекта капитального строительства.....	43
Статья 31. Отклонение от предельных параметров разрешенного строительства, реконструкции объектов капитального строительства	45
ГЛАВА 6. ПОЛОЖЕНИЕ О ВНЕСЕНИИ ИЗМЕНЕНИЙ В ПРАВИЛА ЗЕМЛЕПОЛЬЗОВАНИЯ И ЗАСТРОЙКИ. ОТВЕТСТВЕННОСТЬ ЗА НАРУШЕНИЕ ПРАВИЛ ЗЕМЛЕПОЛЬЗОВАНИЯ И ЗАСТРОЙКИ.....	47
Статья 32. Порядок внесения изменений в правила землепользования и застройки.....	47
Статья 33. Ответственность за нарушение правил землепользования и застройки.....	50
ГЛАВА 7. РЕГУЛИРОВАНИЕ ИНЫХ ВОПРОСОВ ЗЕМЛЕПОЛЬЗОВАНИЯ И ЗАСТРОЙКИ	50
Статья 34. Основания для установления сервитута в отношении земельного участка, находящегося в государственной или муниципальной собственности	50
Статья 35. Право ограниченного пользования чужим земельным участком (сервитут, публичный сервитут)	51
Статья 36. Основания прекращения сервитута	53
Статья 37. Условия, при которых земельный участок не может быть предметом аукциона.....	53
Статья 38. Территории общего пользования. Земельные участки в границах территорий общего пользования.....	54
Статья 39. Контроль за использованием объектов недвижимости.....	55
Статья 40. Размещение рекламных конструкций.....	55
РАЗДЕЛ II. КАРТА ГРАДОСТРОИТЕЛЬНОГО ЗОНИРОВАНИЯ	56
ГЛАВА 8. КАРТА ГРАДОСТРОИТЕЛЬНОГО ЗОНИРОВАНИЯ, ЗОНЫ С ОСОБЫМИ УСЛОВИЯМИ ИСПОЛЬЗОВАНИЯ ТЕРРИТОРИЙ.....	56

Статья 41. Состав и содержание карты градостроительного зонирования и карты зон с особыми условиями использования территорий.....	56
Статья 42. Порядок ведения карты градостроительного зонирования.....	57
Статья 43. Виды территориальных зон, определённых на карте градостроительного зонирования, карте зон с особыми условиями использования территорий.....	57
РАЗДЕЛ III. ГРАДОСТРОИТЕЛЬНЫЕ РЕГЛАМЕНТЫ	59
ГЛАВА 9. ГРАДОСТРОИТЕЛЬНОЕ ЗОНИРОВАНИЕ С УЧЁТОМ ОСОБЫХ УСЛОВИЙ ИСПОЛЬЗОВАНИЯ ТЕРРИТОРИЙ (ОГРАНИЧЕНИЙ ИСПОЛЬЗОВАНИЯ ЗЕМЕЛЬНЫХ УЧАСТКОВ И ОБЪЕКТОВ КАПИТАЛЬНОГО СТРОИТЕЛЬСТВА, УСТАНОВЛИВАЕМЫХ В СООТВЕТСТВИИ С ЗАКОНОДАТЕЛЬСТВОМ РОССИЙСКОЙ ФЕДЕРАЦИИ).....	59
Статья 44. Требования градостроительных регламентов	59
Статья 45. Зоны с особыми условиями использования территорий	60
Статья 45.1. Ограничение использования территорий в границах зон затопления и подтопления. Водоохранная зона и прибрежная защитная полоса.....	60
Статья 45.2. Охранные зоны	64
Статья 45.3. Санитарно-защитные зоны. Санитарные разрывы	68
Статья 45.4. Зоны санитарной охраны источников водоснабжения	70
Статья 45.5 Территории, в границах которых предусматриваются требования к архитектурно-градостроительному облику объектов капитального строительства.....	71
Статья 46. Ж-1. Зона застройки индивидуальными жилыми домами.....	76
Статья 47. Ж-2. Зона застройки среднеэтажными жилыми домами	77
Статья 48. ОД-1. Зона делового, общественного и коммерческого назначения	79
Статья 49. ОД-2. Зона размещения объектов социального назначения	80
Статья 50. СК. Зона кладбищ.....	81
Статья 51. СР. Зона режимных объектов	81
Статья 52. Р-1. Зона зеленых насаждений общего пользования (парки, скверы, бульвары, сады).....	82
Статья 53. Р-2. Зона озелененных территорий специального назначения.....	83
Статья 54. ИИ. Зона инженерной инфраструктуры.....	83
Статья 55. ТИ. Зона транспортной инфраструктуры.....	84
Статья 56. СХ-1. Зона сельскохозяйственного использования	85
Статья 57. СХ-2. Производственная зона сельскохозяйственных предприятий.....	85
Статья 58. ПЗ. Производственная зона	86
РАЗДЕЛ IV. ТЕРРИТОРИИ, НА КОТОРЫЕ ГРАДОСТРОИТЕЛЬНЫЕ РЕГЛАМЕНТЫ НЕ РАСПРОСТРАНЯЮТСЯ ИЛИ ДЛЯ КОТОРЫХ ГРАДОСТРОИТЕЛЬНЫЕ РЕГЛАМЕНТЫ НЕ УСТАНОВЛИВАЮТСЯ.....	88
ГЛАВА 10. ИСПОЛЬЗОВАНИЕ ТЕРРИТОРИЙ, НА КОТОРЫЕ ГРАДОСТРОИТЕЛЬНЫЕ РЕГЛАМЕНТЫ НЕ РАСПРОСТРАНЯЮТСЯ ИЛИ ДЛЯ КОТОРЫХ ГРАДОСТРОИТЕЛЬНЫЕ РЕГЛАМЕНТЫ НЕ УСТАНОВЛИВАЮТСЯ	88
Статья 59. Территории, на которые градостроительные регламенты не распространяются	88
Статья 60. Территории, для которых настоящими Правилами градостроительные регламенты не устанавливаются	88

ВВЕДЕНИЕ

Правила землепользования и застройки муниципального образования - Ирское СП Пригородного муниципального района Республики Северная Осетия – Алания (далее - Правила, настоящие Правила) являются документом градостроительного зонирования, который утверждается нормативным правовым актом органа местного самоуправления, принятым в соответствии с Градостроительным кодексом Российской Федерации, Земельным кодексом Российской Федерации, Федеральным законом от 06.10.2003 № 131-ФЗ «Об общих принципах организации местного самоуправления в Российской Федерации», иными законами и нормативными правовыми актами Российской Федерации, законами и иными нормативными правовыми актами Республики Северная Осетия – Алания и Пригородного муниципального района.

Правила подготовлены применительно ко всей территории сельского поселения.

Правила включают в себя:

- 1) порядок применения Правил и внесения в них изменений;
- 2) карту градостроительного зонирования;
- 3) градостроительные регламенты.

Правила являются результатом градостроительного зонирования территории сельского поселения - разделения его на территориальные зоны с установлением для каждой из них градостроительных регламентов.

В градостроительном регламенте в отношении земельных участков и объектов капитального строительства, расположенных в пределах соответствующей территориальной зоны, указаны:

- 1) виды разрешённого использования земельных участков и объектов капитального строительства;
- 2) предельные (минимальные и (или) максимальные) размеры земельных участков и предельные параметры разрешённого строительства, реконструкции объектов капитального строительства;
- 3) ограничения использования земельных участков и объектов капитального строительства, устанавливаемые в соответствии с законодательством Российской Федерации.

Градостроительным регламентом определяется правовой режим земельных участков, равно как всего, что находится над и под поверхностью земельных участков и используется в процессе их застройки и последующей эксплуатации объектов капитального строительства.

Градостроительные регламенты Правил обязательны для исполнения всеми собственниками земельных участков, землепользователями, землевладельцами и арендаторами земельных участков независимо от форм собственности и иных прав на земельные участки.

Основные виды разрешённого использования земельных участков и объектов капитального строительства установлены применительно к каждой территориальной зоне, в отношении которой устанавливается градостроительный регламент.

Подготовка Правил осуществлялась с учётом положений о территориальном планировании, содержащихся в документах территориального планирования, с учётом требований технических регламентов, результатов публичных слушаний и предложений заинтересованных лиц.

При подготовке Правил в части установления границ территориальных зон и градостроительных регламентов обеспечена возможность размещения на территории поселения предусмотренных документами территориального планирования объектов федерального значения, объектов регионального значения, объектов местного значения (за исключением линейных объектов).

РАЗДЕЛ I. ПОРЯДОК ПРИМЕНЕНИЯ ПРАВИЛ ЗЕМЛЕПОЛЬЗОВАНИЯ И ЗАСТРОЙКИ И ВНЕСЕНИЯ ИЗМЕНЕНИЙ В УКАЗАННЫЕ ПРАВИЛА

ГЛАВА 1. ОБЩИЕ ПОЛОЖЕНИЯ

Статья 1. Основные понятия, используемые в Правилах землепользования и застройки

вспомогательные виды разрешённого использования земельных участков и объектов капитального строительства - виды деятельности, а также объекты, осуществлять и размещать которые на земельных участках разрешено в силу наименования этих видов деятельности и объектов в составе градостроительных регламентов применительно к соответствующим территориальным зонам при том, что такие виды деятельности, объекты допустимы только в качестве дополнительных по отношению к основным видам разрешённого использования земельных участков и объектов капитального строительства и условно разрешённым видам использования земельных участков и объектов капитального строительства и осуществляются только совместно с ними;

градостроительная деятельность - деятельность по развитию территорий поселения, осуществляемая в виде территориального планирования, градостроительного зонирования, планировки территории, архитектурно-строительного проектирования, строительства, капитального ремонта, реконструкции, сноса объектов капитального строительства, эксплуатации зданий, сооружений, комплексного развития территорий и их благоустройства;

градостроительное зонирование - зонирование территорий муниципальных образований в целях определения территориальных зон и установления градостроительных регламентов;

градостроительный регламент - устанавливаемые в пределах границ соответствующей территориальной зоны виды разрешенного использования земельных участков, равно как всего, что находится над и под поверхностью земельных участков и используется в процессе их застройки и последующей эксплуатации объектов капитального строительства, предельные (минимальные и (или) максимальные) размеры земельных участков и предельные параметры разрешенного строительства, реконструкции объектов капитального строительства, ограничения использования земельных участков и объектов капитального строительства, а также применительно к территориям, в границах которых предусматривается осуществление деятельности по комплексному развитию территории, расчетные показатели минимально допустимого уровня обеспеченности соответствующей территории объектами коммунальной, транспортной, социальной инфраструктур и расчетные показатели максимально допустимого уровня территориальной доступности указанных объектов для населения;

документация по планировке территории - документация, предусматривающая выделение элементов планировочной структуры, установление границ земельных участков, установления границ зон планируемого размещения объектов капитального строительства;

основные виды разрешённого использования земельных участков и объектов капитального строительства - виды деятельности, а также объекты, осуществлять и размещать которые на земельных участках разрешено в силу наименования этих видов деятельности и объектов в составе градостроительных регламентов применительно к соответствующим территориальным зонам при том, что выбор таких видов деятельности и объектов осуществляется правообладателями земельных участков и объектов капитального строительства самостоятельно (без дополнительных разрешений и согласований) при условии соблюдения требований технических регламентов, за исключением случаев, предусмотренных законодательством Российской Федерации;

правила землепользования и застройки - документ градостроительного зонирования, который утверждается нормативными правовыми актами органов местного самоуправления и в котором устанавливаются территориальные зоны, градостроительные регламенты, порядок применения такого документа и порядок внесения в него изменений;

разрешённое использование земельных участков и объектов капитального строительства - использование земельных участков и объектов капитального строительства в соответствии с градостроительным регламентом, ограничениями на использование земельных участков и объектов капитального строительства, установленными в соответствии с законодательством Российской Федерации, а также публичными сервитутами;

территориальные зоны - зоны, для которых в правилах землепользования и застройки определены границы и установлены градостроительные регламенты;

условно разрешённые виды использования земельных участков и объектов капитального строительства - виды деятельности, а также объекты, осуществлять и размещать которые на земельных участках разрешено в силу наименования этих видов деятельности и объектов в составе градостроительных регламентов применительно к соответствующим территориальным зонам при условии получения разрешения в порядке, определённом ст. 39 Градостроительного кодекса Российской Федерации и **ст. 30 настоящих Правил**, и обязательного соблюдения требований технических регламентов;

устойчивое развитие территорий - обеспечение при осуществлении градостроительной деятельности безопасности и благоприятных условий жизнедеятельности человека, ограничение негативного воздействия хозяйственной и иной деятельности на окружающую среду и обеспечение охраны и рационального использования природных ресурсов в интересах настоящего и будущего поколений;

- параметры разрешённого строительства:

высота зданий, строений, сооружений - одна из основных характеристик здания, определяемая количеством этажей или вертикальным линейным размером от проектной

отметки земли до наивысшей отметки конструктивного элемента здания: парапет плоской кровли; карниз, конек или фронтон скатной крыши; купол; шпиль; башня, которые устанавливаются для определения высоты при архитектурно-композиционном решении объекта в окружающей среде (крышные антенны, молниеотводы и другие инженерные устройства не учитываются);

коэффициент плотности застройки - отношение площади всех этажей зданий и сооружений к площади участка (квартала);

максимальный процент застройки в границах земельного участка - определяется как отношение суммарной площади земельного участка, которая может быть застроена, ко всей площади земельного участка;

этажность зданий, строений и сооружений - количество этажей, определяемое как сумма наземных этажей (в том числе мансардных) и цокольного этажа (в случае если верх его перекрытия возвышается над уровнем тротуара или отмостки не менее чем на два метра);

- регулирование застройки:

затеснённая застройка - застройка территории ниже нормируемой или участок менее нормируемого;

коэффициент застройки - отношение площади, занятой под зданиями и сооружениями, к площади участка (квартала);

красные линии - линии, которые обозначают границы территорий общего пользования и подлежат установлению, изменению или отмене в документации по планировке территории;

линия регулирования застройки (линия застройки) - граница застройки, устанавливаемая при размещении зданий, строений и сооружений, с отступом от красной линии или от границ земельного участка;

-зоны с особыми условиями использования территорий:

применительно к зонам с особыми условиями использования территорий градостроительные регламенты устанавливаются в соответствии с ограничениями режима хозяйственной деятельности соответствующей территории, определёнными законодательством Российской Федерации;

зоны с особыми условиями использования территорий - охранные, санитарно-защитные зоны, зоны охраны объектов культурного наследия (памятников истории и культуры) народов Российской Федерации (далее - объекты культурного наследия), защитные зоны объектов культурного наследия, водоохранные зоны, зоны затопления, подтопления, зоны санитарной охраны источников питьевого и хозяйственно-бытового водоснабжения, зоны охраняемых объектов, приаэродромная территория, иные зоны, устанавливаемые в соответствии с законодательством Российской Федерации;

зоны санитарной охраны источников водоснабжения - санитарная охрана от загрязнения источников водоснабжения и водопроводных сооружений, а также

территорий, на которых они расположены, санитарная охрана водоводов обеспечивается санитарно-защитной полосой;

охрана водных объектов - система мероприятий, направленных на сохранение и восстановление водных объектов;

охранные зоны - территории, в границах которых, устанавливаются особые условия и требования к использованию земельных участков, осуществлению хозяйственной и иной деятельности, которые устанавливаются в соответствии с законодательством Российской Федерации;

охранные зоны объектов железнодорожного транспорта - территории, которые прилегают с обеих сторон к полосе отвода и в границах которых устанавливается особый режим использования земельных участков (частей земельных участков) в целях обеспечения сохранности, прочности и устойчивости объектов железнодорожного транспорта, в том числе находящихся на территориях с подвижной почвой и на территориях, подверженных снежным, песчаным заносам и другим вредным воздействиям;

приаэродромная территория - прилегающий к аэродрому участок земной или водной поверхности, в пределах которого (в целях обеспечения безопасности полётов и исключения вредного воздействия на здоровье людей и деятельность организаций) устанавливается зона с особыми условиями использования территории;

санитарно-защитная зона (СЗЗ) - территория с особым режимом использования, размер которой обеспечивает уменьшение воздействия загрязнения на атмосферный воздух (химического, биологического, физического) до значений, установленных гигиеническими нормативами, а для предприятий I - II классов опасности - как до значений, установленных гигиеническими нормативами, так и до величин приемлемого риска для здоровья населения;

санитарный разрыв - расстояние от источника химического, биологического и (или) физического воздействия, уменьшающее эти воздействия до значений гигиенических нормативов;

- территории с ограниченной хозяйственной деятельностью, для которых градостроительные регламенты не устанавливаются:

ч. 6 ст. 36 Градостроительного кодекса Российской Федерации определён перечень земель и территорий, для которых градостроительные регламенты не устанавливаются;

водный объект - природный или искусственный водоём, водоток либо иной объект, постоянное или временное сосредоточение вод в котором имеет характерные формы и признаки водного режима;

земли, покрытые поверхностными водами - поверхностные водные объекты состоят из поверхностных вод и покрытых ими земель в пределах береговой линии. К поверхностным водным объектам относятся: 1) моря или их отдельные части (проливы, заливы, в том числе бухты, лиманы и другие); 2) водотоки (реки, ручьи, каналы); 3)

водоёмы (озёра, пруды, обводненные карьеры, водохранилища); 4) болота; 5) природные выходы подземных вод (родники, гейзеры); 6) ледники, снежники;

- субъекты и объекты земельных отношений:

арендаторы земельных участков - лица, владеющие и пользующиеся земельными участками по договору аренды, договору субаренды;

земельный участок - объект права собственности и иных предусмотренных Земельным кодексом Российской Федерации прав на землю, является недвижимой вещью, которая представляет собой часть земной поверхности и имеет характеристики, позволяющие определить её в качестве индивидуально определённой вещи;

землевладельцы - лица, владеющие и пользующиеся земельными участками на праве пожизненного наследуемого владения;

землепользователи - лица, владеющие и пользующиеся земельными участками на праве постоянного (бессрочного) пользования или на праве безвозмездного пользования;

правообладатели земельных участков - собственники земельных участков, землепользователи, землевладельцы и арендаторы земельных участков;

собственники земельных участков - лица, являющиеся собственниками земельных участков;

- элементы планировочной структуры:

квартал (микрорайон) - основной планировочный элемент застройки в границах красных линий или других границ, размер территории которого, как правило, от 5 до 60 га. В квартале (микрорайоне) могут выделяться земельные участки жилой застройки для отдельных домов (домовладений) или групп жилых домов в соответствии с планом межевания территории; **район** - формируется как группа кварталов (микрорайонов), как правило, в пределах территории, ограниченной магистральными улицами, линиями железных дорог, естественными рубежами. Площадь территории района не должна превышать 250 га;

элемент планировочной структуры - квартал или микрорайон, границами которого являются определённые документацией по планировке территории красные линии, либо подлежащие определению красные линии (в случаях отсутствия документации по планировке территории в соответствии с настоящими Правилами), а также район как совокупность кварталов, микрорайонов;

- территории по назначению:

озеленённые территории - часть территории природного комплекса, на которой располагаются природные и искусственно созданные садово-парковые комплексы и объекты - парк, сад, сквер, бульвар и др.; территории жилых, общественно-деловых и других территориальных зон, не менее 70% поверхности которых занято зелёными насаждениями и другим растительным покровом;

территории общего пользования - территории, которыми беспрепятственно пользуется неограниченный круг лиц (в том числе площади, улицы, проезды, набережные, береговые полосы водных объектов общего пользования, скверы, бульвары);

- линейные объекты:

автомобильная дорога - объект транспортной инфраструктуры, предназначенный для движения транспортных средств и включающий в себя земельные участки в границах полосы отвода автомобильной дороги и расположенные на них или под ними конструктивные элементы (дорожное полотно, дорожное покрытие и подобные элементы) и дорожные сооружения, являющиеся её технологической частью, - защитные дорожные сооружения, искусственные дорожные сооружения, производственные объекты, элементы обустройства автомобильных дорог;

линейно-кабельные сооружения связи - объекты инженерной инфраструктуры, созданные или приспособленные для размещения кабелей связи;

линейные объекты - сети инженерно-технического обеспечения, трубопроводы (нефтепроводы, газопроводы и иные трубопроводы), автомобильные дороги и железнодорожные линии, линии электропередач и линии связи (в том числе линейно-кабельные сооружения), и др. Линейные объекты по видам разделяются на: надземные (воздушные), наземные (поверхностные) и подземные;

линии связи - линии передачи, физические цепи и линейно-кабельные сооружения связи;

сеть инженерно-технического обеспечения - совокупность трубопроводов, коммуникаций и других сооружений, предназначенных для инженерно-технического обеспечения зданий и сооружений;

- объекты капитального строительства:

блокированный жилой дом (жилые дома блокированной застройки в границах зоны застройки индивидуальными жилыми домами) - жилой дом с количеством этажей не более чем три, состоящие из нескольких блоков, количество которых не превышает десять и каждый из которых предназначен для проживания одной семьи, имеет общую стену (общие стены) без проёмов с соседним блоком или соседними блоками, расположен на отдельном земельном участке и имеет выход на территорию общего пользования (в том числе с приквартирного участка);

здание - результат строительства, представляющий собой объёмную строительную систему, имеющую надземную и (или) подземную части, включающую в себя помещения, сети инженерно-технического обеспечения и системы инженерно-технического обеспечения и предназначенную для проживания и (или) деятельности людей, размещения производства, хранения продукции или содержания животных;

индивидуальный жилой дом - отдельно стоящий жилой дом с количеством этажей не более чем три, предназначенных для проживания одной семьи;

многоквартирный дом (многоквартирные дома в границах зон застройки малоэтажными жилыми домами, среднеэтажными жилыми домами, многоэтажными жилыми домами) - жилой дом, состоящий из одной или нескольких блок-секций, в каждой из которых находятся несколько квартир (две и более квартир) и помещения общего пользования, каждая из блок-секций имеет отдельный подъезд с выходом на территорию общего пользования. Квартиры, имеют самостоятельные выходы либо на земельный участок (территорию общего пользования), прилегающий к жилому дому, либо в помещения общего пользования в таком доме. Многоквартирный дом имеет общее имущество помещений общего пользования, в том числе собственников помещений в таком доме;

объект капитального строительства - здание, строение, сооружение, объекты, строительство которых не завершено (объекты незавершенного строительства), за исключением временных построек, киосков, навесов и других подобных построек;
разрешение на строительство - документ, подтверждающий соответствие проектной документации требованиям, установленным градостроительным регламентом (за исключением случая, если на земельный участок не распространяется действие градостроительного регламента или для земельного участка не устанавливается градостроительный регламент), и/или требованиям, установленным проектом планировки территории и/или проектом межевания территории (за исключением случаев, если подготовка проекта планировки территории и проекта межевания территории не требуется), и дающий застройщику право осуществлять строительство, реконструкцию объектов капитального строительства, за исключением случаев, предусмотренных Градостроительным кодексом Российской Федерации;

реконструкция объектов капитального строительства (за исключением линейных объектов) - изменение параметров объекта капитального строительства, его частей (высоты, количества этажей, площади, объёма), в том числе надстройка, перестройка, расширение объекта капитального строительства, а также замена и (или) восстановление несущих строительных конструкций объекта капитального строительства, за исключением замены отдельных элементов таких конструкций на аналогичные или иные улучшающие показатели таких конструкций элементы и (или) восстановления указанных элементов;

реконструкция линейных объектов - изменение параметров линейных объектов или их участков (частей), которое влечёт за собой изменение класса, категории и (или) первоначально установленных показателей функционирования таких объектов (мощности, грузоподъёмности и других) или при котором требуется изменение границ полос отвода и (или) охранных зон таких объектов;

сооружение - результат строительства, представляющий собой объёмную, плоскостную или линейную строительную систему, имеющую наземную, надземную и (или) подземную части, состоящую из несущих, а в отдельных случаях и ограждающих строительных конструкций и предназначенную для выполнения производственных процессов различного вида, хранения продукции, временного пребывания людей, перемещения людей и грузов;

строительство - создание зданий, строений, сооружений (в том числе на месте сносимых объектов капитального строительства);

- информационное обеспечение градостроительной деятельности:

информационные системы обеспечения градостроительной деятельности - организованный в соответствии с требованиями Градостроительного кодекса Российской Федерации систематизированный свод документированных сведений о развитии территорий, об их застройке, о земельных участках, об объектах капитального строительства и иных необходимых для осуществления градостроительной деятельности сведений;

федеральная государственная информационная система территориального планирования (ФГИС ТП) - информационно-аналитическая система, обеспечивающая доступ к сведениям, содержащимся в государственных информационных ресурсах, государственных и муниципальных информационных системах, в том числе в информационных системах обеспечения градостроительной деятельности, и необходимым для обеспечения деятельности органов государственной власти и органов местного самоуправления в области территориального планирования.

Наряду с понятиями, приведёнными в настоящей статье, в Правилах используются иные понятия Градостроительного кодекса Российской Федерации, Земельного кодекса Российской Федерации, федеральных законов, нормативных правовых актов Российской Федерации и Республики Северная Осетия - Алания, связанных с регулированием землепользования и застройки.

Статья 2. Основания введения, назначение и состав Правил землепользования и застройки

1. Правила в соответствии с Градостроительным кодексом Российской Федерации, Земельным кодексом Российской Федерации вводят в муниципальном образовании - Ирское СП Пригородного муниципального района Республики Северная Осетия – Алания систему регулирования землепользования и застройки, которая основана на градостроительном зонировании, обеспечении прав граждан, равенстве прав физических и юридических лиц в процессе реализации отношений, возникающих в области землепользования и застройки; обеспечении открытой информации о Правилах и условиях использования земельных участков, осуществлении на них строительства, реконструкции и капитального ремонта объектов капитального строительства; подготовке документов для предоставления земельных участков, находящихся в государственной или муниципальной собственности в целях осуществления строительства, реконструкции объектов капитального строительства; развитию застроенных территорий; контроле соответствия градостроительным регламентам строительных намерений застройщиков, а также непосредственно завершённым строительством объектов капитального строительства и их последующего использования.

2. Целями введения системы регулирования землепользования и застройки, основанной на градостроительном зонировании, являются:

- 1) создания условий для устойчивого развития территории сельского поселения, сохранения окружающей среды;
- 2) создания условий для планировки территории сельского поселения;
- 3) обеспечения прав и законных интересов физических и юридических лиц, в том числе правообладателей земельных участков и объектов капитального строительства;
- 4) создания условий для привлечения инвестиций, в том числе путём предоставления возможности выбора наиболее эффективных видов разрешённого

использования земельных участков и объектов капитального строительства.

3. Правила применяются в качестве правового основания для решения различных вопросов на территории сельского поселения:

- 1) подготовка документации по планировке территории;
- 2) подготовка проектной документации применительно к объектам капитального строительства и их частям, строящимся, реконструируемым; подготовка отдельных разделов проектной документации при проведении капитального ремонта объектов капитального строительства;
- 3) предоставление разрешения на строительство, реконструкцию объектов капитального строительства и выдача разрешения на ввод объекта в эксплуатацию;
- 4) принятие решений о развитии застроенных территорий;
- 5) строительный контроль в процессе строительства, реконструкции, капитального ремонта объектов капитального строительства;
- 6) осуществление государственного земельного надзора, муниципального земельного контроля в отношении расположенных в границах сельского поселения объектов земельных отношений, а также общественного земельного контроля;
- 7) иных вопросов, связанных с реализацией прав и обязанностей физических и юридических лиц, а также полномочий органов местного самоуправления в области регулирования отношений по вопросам землепользования и застройки.

4. Правила применяются совместно:

- 1) с техническими регламентами;
- 2) национальными стандартами;
- 3) санитарными правилами, нормами и нормативами;
- 4) с установленными ограничениями прав на использование территорий, земельных участков и объектов капитального строительства:

- особыми условиями использования территорий, земельных участков и ограничениями режима хозяйственной деятельности в границах территорий, земельных участков в случаях, установленных нормативными правовыми актами Российской Федерации;

- особыми условиями охраны окружающей среды, в том числе животного и растительного мира, памятников природы, объектов культурного наследия (памятников истории и культуры), археологических объектов, сохранения плодородного слоя почвы, естественной среды обитания, путей миграции диких животных;

- условия начала и завершения застройки или освоения земельного участка в течение установленных сроков по согласованному в установленном порядке проекту, строительства, ремонта или содержания автомобильной дороги (участка автомобильной дороги) при предоставлении прав на земельный участок, находящийся в государственной или муниципальной собственности;

- иными ограничениями использования территорий, земельных участков и объектов капитального строительства в случаях, установленных федеральными законами;

5) с нормативными правовыми актами Российской Федерации, Республики Северная Осетия – Алания, сельского поселения в области регулирования отношений по вопросам землепользования и застройки.

5. Правила включают в себя:

- РАЗДЕЛ I. Порядок применения Правил землепользования и застройки и внесения изменений в указанные Правила;
- РАЗДЕЛ II. Карта градостроительного зонирования;
- РАЗДЕЛ III. Градостроительные регламенты;
- РАЗДЕЛ IV. Территории, на которые градостроительные регламенты не распространяются или для которых градостроительные регламенты не устанавливаются.

6. РАЗДЕЛ I включает в себя положения:

- о регулировании землепользования и застройки органами местного

самоуправления муниципального района;

- об изменении видов разрешённого использования земельных участков и объектов капитального строительства физическими и юридическими лицами;
- о подготовке документации по планировке территории органами местного самоуправления муниципального района;
- о проведении публичных слушаний по вопросам землепользования и застройки;
- о внесении изменений в Правила землепользования и застройки;
- о регулировании иных вопросов землепользования и застройки.

7. РАЗДЕЛ II содержит Карту градостроительного зонирования, масштаб 1:5000.

8. РАЗДЕЛ III содержит описание градостроительных регламентов по видам разрешённого использования земельных участков и объектов капитального строительства, предельным размерам земельных участков и предельным параметрам разрешённого строительства и реконструкции объектов капитального строительства, ограничениям использования земельных участков и объектов капитального строительства, устанавливаемым в соответствии с законодательством Российской Федерации.

9. РАЗДЕЛ IV содержит описание и порядок использования территорий, для которых градостроительные регламенты не устанавливаются.

Статья 3. Субъекты и объекты градостроительных отношений

1. Объектами градостроительных отношений в сельском поселении является его территория в границах, установленных Законом Республики Северная Осетия – Алания от 05.03.12.2005 № 17-РЗ «Об установлении границ муниципального образования Пригородный район, наделении его статусом муниципального района, образовании в его составе муниципальных образований – сельских поселений и установлении их границ», а также земельные участки и объекты капитального строительства, расположенные на его территории.

2. Субъектами градостроительных отношений на территории сельского поселения являются:

- 1) органы государственной власти и органы местного самоуправления, и их должностные лица;
- 2) физические и юридические лица.

Статья 4. Область применения Правил землепользования и застройки

1. Правила распространяются на всю территорию сельского поселения.

2. Настоящие Правила обязательны для исполнения физическими и юридическими лицами, органами государственной власти и местного самоуправления, и их должностными лицами.

Статья 5. Открытость и доступность информации о порядке землепользования и застройки

1. Настоящие Правила, в том числе вносимые в них изменения, являются открытыми и общедоступными для всех физических и юридических лиц, должностных лиц органов власти, а также органов, осуществляющих контроль за соблюдением законодательства о градостроительной деятельности органами местного самоуправления.

– Администрация Пригородного муниципального района Республики Северная Осетия-Алания обеспечивает возможность ознакомления с Правилами путём их опубликования в средствах массовой информации и обеспечивает к ним доступ на странице официального сайта администрации Пригородного муниципального района Республики Северная Осетия – Алания с учётом законодательства Российской Федерации о государственной тайне в объёме и в порядке, которые установлены Правительством Российской Федерации.

2. Правила, в соответствии со ст. 57 Градостроительного кодекса Российской Федерации, администрацией Пригородного муниципального района размещаются в информационной системе обеспечения градостроительной деятельности.

3. К Правилам, в соответствии со ст. 57.1 Градостроительного кодекса Российской Федерации, администрацией Пригородного муниципального района Республики Северная Осетия – Алания обеспечивается доступ в федеральной государственной информационной системе территориального планирования (ФГИС ТП).

Статья 6. Действие Правил землепользования и застройки по отношению к ранее возникшим правам

1. Земельные участки, объекты капитального строительства, виды разрешённого использования, предельные (минимальные и (или) максимальные) размеры и предельные параметры которых не соответствуют градостроительному регламенту, могут использоваться без установления срока приведения их в соответствие с градостроительным регламентом, за исключением случаев, если использование таких земельных участков и объектов капитального строительства опасно для жизни или здоровья человека, для окружающей среды, объектов культурного наследия (памятников истории и культуры).

2. Реконструкция указанных в части 1 настоящей статьи объектов капитального строительства может осуществляться только путём приведения таких объектов в соответствие с градостроительным регламентом или путём уменьшения их несоответствия предельным параметрам разрешённого строительства, реконструкции. Изменение видов разрешённого использования указанных земельных участков и объектов капитального строительства может осуществляться путём приведения их в соответствие с видами разрешённого использования земельных участков и объектов капитального строительства, установленными градостроительным регламентом.

3. В случае, если использование указанных в части 1 настоящей статьи земельных участков и объектов капитального строительства продолжается и опасно для жизни или здоровья человека, для окружающей среды, объектов культурного наследия (памятников истории и культуры), в соответствии с федеральными законами может быть наложен запрет на использование таких земельных участков и объектов.

4. Несоответствующий вид разрешённого использования земельного участка и объекта капитального строительства не может быть заменён на иной несоответствующий вид разрешённого использования земельного участка и объекта капитального строительства.

5. Действие Правил не распространяется на градостроительные планы земельных участков, выданные до вступления в силу настоящих Правил. Правообладатели земельных участков имеют право осуществить любое строительство в соответствии с видами разрешённого использования и предельными параметрами разрешённого строительства, реконструкции объектов капитального строительства, содержащимися в таком градостроительном плане земельного участка.

6. Разрешения на строительство, выданные до вступления в силу настоящих Правил, действуют вплоть до их изменения, истечения сроков их действия или наступления иных обстоятельств, прекращающих их действие. Указанные разрешения действуют также в случае продления сроков их действия или переоформления переуступки прав на строительство иным лицам в соответствии с законодательством Российской Федерации.

7. В случае, если перечень видов разрешённого использования и (или) наименование отдельного вида разрешённого использования, содержащиеся в Правилах, не соответствуют перечню видов разрешённого использования и (или) наименованию отдельного вида разрешённого использования, указанных в каком-либо правоустанавливающем или правоудостоверяющем документе, выданном в

установленном порядке физическому и юридическому лицу до вступления в силу настоящих Правил, такой вид разрешённого использования признается действительным вне зависимости от его соответствия настоящим Правилам.

8. Обязательного переоформления указанных выше правовых документов не требуется.

Статья 7. Действие Правил землепользования и застройки по отношению к документам территориального планирования, документации по планировке территории

1. Правила разработаны на основе Генерального плана муниципального образования - Ирское СП Пригородного муниципального района Республики Северная Осетия – Алания (далее - генеральный план поселения) с учётом требований технических регламентов, результатов публичных слушаний и предложений заинтересованных лиц.

2. В случае внесения в установленном порядке изменений в документы территориального планирования, соответствующие изменения вносятся в настоящие Правила.

3. Документация по планировке территории разрабатывается на основе генерального плана поселения, настоящих Правил и не должна им противоречить.

4. Со дня вступления в силу настоящих Правил не реализованная документация по планировке территории приводится в соответствие с настоящими Правилами.

ГЛАВА 2. ПОЛОЖЕНИЕ О РЕГУЛИРОВАНИИ ЗЕМЛЕПОЛЬЗОВАНИЯ И ЗАСТРОЙКИ ОРГАНАМИ МЕСТНОГО САМОУПРАВЛЕНИЯ

Статья 8. Полномочия органов местного самоуправления в области регулирования отношений по вопросам землепользования и застройки

1. Органы местного самоуправления Ирского сельского поселения вправе заключать соглашения с органами местного самоуправления Пригородного муниципального района о передаче им осуществления всех или части своих полномочий в области землепользования и застройки за счет межбюджетных трансфертов, предоставляемых из бюджетов этих поселений в бюджет муниципального района в соответствии с действующим законодательством.

2. В случае передачи полномочий в области землепользования и застройки, относящихся к процедурам, установленным в настоящих Правилах, положения Правил действуют в отношении соответствующих органов местного самоуправления Пригородного муниципального района без внесения изменений в текст Правил.

3. Распоряжение земельными участками, расположенными в пределах Ирского муниципального образования, государственная собственность на которые не разграничена, осуществляется органами местного самоуправления Пригородного муниципального района в соответствии с положениями ч.10 ст.3 федерального закона от 25.10.2001г. №137-ФЗ «О введении в действие Земельного кодекса Российской Федерации». При этом органы местного самоуправления Пригородного муниципального района обязаны осуществлять свою деятельность по распоряжению земельными участками в соответствии с настоящими Правилами.

4. Органами местного самоуправления, осуществляющими регулирование отношений по вопросам землепользования и застройки, являются:

1) органы местного самоуправления муниципального района:

– представительный орган муниципального района – Собрание

представителей Пригородного муниципального района Республики Северная Осетия – Алания (далее по тексту – представительный орган);

– глава муниципального района (высшее должностное лицо муниципального района) - глава Пригородного муниципального района Республики Северная Осетия – Алания (далее по тексту - глава муниципального района);

– местная администрация (исполнительно-распорядительный орган муниципального района) – администрация Пригородного муниципального района Республики Северная Осетия-Алания (далее по тексту – администрация муниципального района, Администрация Пригородного муниципального района Республики Северная Осетия – Алания, Администрация Пригородного района).

- высшее должностное лицо муниципального образования – глава Пригородного района (глава муниципального района).

5. В пределах своих полномочий представительный орган муниципального района:

1) инициирует и назначает публичные слушания по основаниям и в порядке, установленным решением Собрания представителей Пригородного муниципального района Республики Северная Осетия – Алания;

2) утверждает Правила, в том числе вносимые в них изменения.

6. В пределах своих полномочий глава муниципального района:

1) инициирует публичные слушания по основаниям и в порядке, установленным решением Совета Пригородного муниципального района Республики Северная Осетия – Алания;

2) обладает правом внесения в представительный орган муниципального района проектов муниципальных правовых актов.

7. В пределах своих полномочий администрация муниципального района в области регулирования отношений по вопросам землепользования и застройки:

1) принимает решение о подготовке проекта Правил, в том числе и о подготовке проекта внесения в них изменений, с установлением этапов градостроительного зонирования, а также порядка и сроков проведения работ по подготовке проекта Правил или проекта внесения в них изменений; иных положений, касающихся организации указанных работ;

2) утверждает состав и порядок деятельности комиссии по подготовке проекта правил землепользования и застройки;

3) рассматривает вопросы о внесении изменений в Правила;

4) принимает решение о предоставлении разрешения на условно разрешённый вид использования земельного участка или объекта капитального строительства, либо об отказе в предоставлении такого разрешения;

5) принимает решение о предоставлении разрешения на отклонение от предельных параметров разрешённого строительства, реконструкции объектов капитального строительства, либо об отказе в предоставлении такого разрешения с указанием причин принятого решения;

6) принимает решения об установлении публичных сервитутов;

7) принимает решения по иным вопросам землепользования и застройки, не относящиеся к ведению представительного органа муниципального района.

8) осуществляет проверку проекта Правил или проекта внесения в них изменений, представленного комиссией по подготовке проекта Правил землепользования и застройки муниципального образования - Ирское СП Пригородного муниципального района Республики Северная Осетия – Алания, на соответствие требованиям технических регламентов, генеральному плану поселения, схеме территориального планирования Пригородного района Республики Северная Осетия – Алания, схеме территориального планирования Республики Северная Осетия – Алания, схемам территориального планирования Российской Федерации;

9) по результатам проверки направляет проект Правил или проект внесения в них изменений главе муниципального района или в случае обнаружения его несоответствия требованиям технических регламентов, генеральному плану поселения, схемам территориального планирования муниципальных районов, схемам территориального планирования субъектов Российской Федерации, схемам территориального планирования Российской Федерации, требованиям действующего законодательства в комиссию по подготовке проекта Правил землепользования и застройки муниципального образования – Ирское СП Пригородного муниципального района Республики Северная Осетия – Алания на доработку.

8. Органами местного самоуправления осуществляются иные полномочия, предусмотренные федеральными законами, иными нормативными правовыми актами Российской Федерации, нормативными правовыми актами Республики Северная Осетия – Алания, Уставом муниципального района, иными нормативными правовыми актами органов местного самоуправления, а также настоящими Правилами.

Статья 9. Комиссия по подготовке проекта Правил землепользования и застройки муниципального образования - Ирское СП Пригородного муниципального района Республики Северная Осетия – Алания

1. Комиссия по подготовке проекта Правил землепользования и застройки муниципального образования - Ирское СП Пригородного муниципального района Республики Северная Осетия – Алания (далее - Комиссия) создаётся в соответствии с требованиями ст. 31 Градостроительного кодекса Российской Федерации и осуществляет свою деятельность в соответствии с Конституцией Российской Федерации, законодательством Российской Федерации и Республики Северная Осетия – Алания, нормативными правовыми актами муниципального района, Положением о Комиссии.

2. Комиссия осуществляет свою деятельность на безвозмездной основе.

3. Комиссия осуществляет свою деятельность в форме заседаний, в том числе проводимых в порядке публичных слушаний, общественных обсуждений.

4. Заседания Комиссии могут проводиться в порядке публичных слушаний, общественных обсуждений, которые являются открытыми для всех заинтересованных лиц.

5. Периодичность заседаний определяется председателем Комиссии.

6. Решения Комиссии принимаются простым большинством голосов при наличии кворума не менее двух третей от общего числа членов комиссии. При равенстве голосов голос председателя Комиссии является решающим.

7. Итоги каждого заседания оформляются подписанным председателем и секретарем Комиссии протоколом, к которому могут прилагаться копии материалов, связанных с темой заседания.

Статья 10. Полномочия комиссии по подготовке проекта Правил землепользования и застройки муниципального образования - Ирское СП Пригородного муниципального района Республики Северная Осетия – Алания

1. Подготовка рекомендаций главе муниципального района по вопросам подготовки проекта Правил или проекта внесения в них изменений, предоставления разрешений на условно разрешённый вид использования земельных участков или объектов капитального строительства, на отклонение от предельных параметров разрешённого строительства, реконструкции объектов капитального строительства.

2. Рассмотрение предложений органов власти, в случаях, определённых ч. 3 ст. 33 Градостроительного кодекса Российской Федерации, физических или юридических лиц в связи с подготовкой проекта Правил или проекта внесения в них изменений, предоставлением разрешений на условно разрешённый вид использования земельных

участков или объектов капитального строительства, отклонением от предельных параметров разрешённого строительства, реконструкции объектов капитального строительства.

3. Организация и проведение публичных слушаний по рассмотрению проекта Правил или проекта внесения в них изменений, вопросов предоставления разрешений на условно разрешённый вид использования земельных участков или объектов капитального строительства, отклонения от предельных параметров разрешённого строительства, реконструкции объектов капитального строительства.

4. Подготовка протоколов публичных слушаний, заключений о результатах публичных слушаний.

5. После завершения публичных слушаний по проекту Правил или проекту внесения в них изменений Комиссия с учётом результатов таких слушаний обеспечивает внесение изменений в проект Правил или проект внесения в них изменений и представляет указанный проект главе муниципального района.

Статья 11. Образование земельных участков из земель или земельных участков, находящихся в государственной или муниципальной собственности

1. Образование земельных участков из земель или земельных участков, находящихся в государственной или муниципальной собственности, осуществляется в соответствии с одним из следующих документов:

1) проект межевания территории, утверждённый в соответствии с Градостроительным кодексом Российской Федерации;

2) утверждённая схема расположения земельного участка или земельных участков на кадастровом плане территории.

2. Образование земельных участков из земель или земельных участков, находящихся в государственной или муниципальной собственности, допускается в соответствии с утверждённой схемой расположения земельного участка или земельных участков на кадастровом плане территории при отсутствии утверждённого проекта межевания территории с учётом положений, предусмотренных частью 3 настоящей статьи.

3. Исключительно в соответствии с утверждённым проектом межевания территории осуществляется образование земельных участков:

1) из земельного участка, предоставленного для комплексного развития территории;

2) из земельного участка, предоставленного садоводческому или огородническому некоммерческому товариществу, с учетом особенностей, предусмотренных Федеральным законом от 29.07.2017 № 217-ФЗ «О ведении гражданами садоводства и огородничества для собственных нужд и о внесении изменений в отдельные законодательные акты Российской Федерации»;

3) в границах элемента планировочной структуры, застроенного многоквартирными домами, за исключением образования земельного участка для целей, предусмотренных статьей 13 Федерального закона от 30.12.2004 № 214-ФЗ «Об участии в долевом строительстве многоквартирных домов и иных объектов недвижимости и о внесении изменений в некоторые законодательные акты Российской Федерации», образования земельного участка для размещения объектов федерального значения, объектов регионального значения, объектов местного значения, не являющихся линейными объектами, образования земельного участка, на котором расположены многоквартирный дом и иные входящие в состав такого дома объекты недвижимого имущества, а также образования земельного участка в целях его предоставления собственникам расположенных на нем зданий, сооружений;

4) для строительства, реконструкции линейных объектов федерального,

регионального или местного значения;

5) из земельного участка, предоставленного для строительства индивидуальных жилых домов с привлечением средств участников долевого строительства в соответствии с Федеральным законом от 30.12.2004 № 214-ФЗ «Об участии в долевом строительстве многоквартирных домов и иных объектов недвижимости и о внесении изменений в некоторые законодательные акты Российской Федерации».

б) из земельного участка, предоставленного для размещения гаражей в границах территории гаражного назначения.

4. Не допускается образование земельного участка, границы которого пересекают границы территориальных зон, за исключением земельного участка, образуемого для проведения работ по геологическому изучению недр, разработки месторождений полезных ископаемых, размещения линейных объектов, гидротехнических сооружений, а также водохранилищ, иных искусственных водных объектов.

Статья 12. Предоставление земельных участков, находящихся в муниципальной собственности

1. Земельные участки, находящиеся в государственной или муниципальной собственности, предоставляются на основании:

1) решения органа государственной власти или органа местного самоуправления в случае предоставления земельного участка в собственность бесплатно или в постоянное (бессрочное) пользование;

2) договора купли-продажи в случае предоставления земельного участка в собственность за плату;

3) договора аренды в случае предоставления земельного участка в аренду;

4) договора безвозмездного пользования в случае предоставления земельного участка в безвозмездное пользование.

2. Продажа находящихся в государственной или муниципальной собственности земельных участков, в соответствии с основным видом разрешенного использования которых предусмотрено строительство зданий, сооружений, не допускается, за исключением случаев, указанных в части 3 настоящей статьи, а также случаев проведения аукционов по продаже таких земельных участков в соответствии со ст. 39.18 Земельного кодекса Российской Федерации.

3. Без проведения торгов осуществляется продажа:

1) земельных участков, образованных из земельного участка, предоставленного по договору аренды или договору безвозмездного пользования в целях комплексного освоения, развития территории, заключенных в соответствии с Федеральным законом от 24.07.2008 № 161-ФЗ «О содействии развитию жилищного строительства»;

2) земельных участков, образованных из земельного участка, предоставленного садоводческому или огородническому некоммерческому товариществу, за исключением земельных участков общего назначения, членам такого товарищества;

3) земельных участков, на которых расположены здания, сооружения, собственникам таких зданий, сооружений либо помещений в них в случаях, предусмотренных частью 5 настоящей статьи;

4) земельных участков, находящихся в постоянном (бессрочном) пользовании юридических лиц, указанным юридическим лицам, за исключением лиц, указанных в части 6 настоящей статьи;

5) земельных участков крестьянскому (фермерскому) хозяйству или сельскохозяйственной организации в случаях, установленных Федеральным законом от 24.07.2002 № 101-ФЗ «Об обороте земель сельскохозяйственного назначения»;

б) земельных участков, предназначенных для ведения сельскохозяйственного

производства и переданных в аренду гражданину или юридическому лицу, этому гражданину или этому юридическому лицу по истечении трёх лет с момента заключения договора аренды с этим гражданином или этим юридическим лицом либо передачи прав и обязанностей по договору аренды земельного участка этому гражданину или этому юридическому лицу при условии надлежащего использования такого земельного участка в случае, если этим гражданином или этим юридическим лицом заявление о заключении договора купли-продажи такого земельного участка без проведения торгов подано до дня истечения срока указанного договора аренды земельного участка;

7) земельных участков гражданам для индивидуального жилищного строительства, ведения личного подсобного хозяйства в границах населенного пункта, садоводства для собственных нужд, гражданам или крестьянским (фермерским) хозяйствам для осуществления крестьянским (фермерским) хозяйством его деятельности в соответствии со статьей 39.18 Градостроительного кодекса Российской Федерации.

4. Если иное не установлено законодательством Российской Федерации, исключительное право на приобретение земельных участков в собственность или в аренду имеют физические или юридические лица, являющиеся собственниками зданий, сооружений, расположенных на таких земельных участках.

5. Земельные участки, находящиеся в государственной или муниципальной собственности, предоставляются в постоянное (бессрочное) пользование исключительно:

- 1) органам государственной власти и органам местного самоуправления;
- 2) государственным и муниципальным учреждениям (бюджетным, казённым, автономным);
- 3) казённым предприятиям;
- 4) центрам исторического наследия президентов Российской Федерации, прекративших исполнение своих полномочий.

6. Использование земель или земельных участков, находящихся в государственной или муниципальной собственности, за исключением земельных участков, предоставленных физическим или юридическим лицам, может осуществляться без предоставления земельных участков и установления сервитута в следующих случаях:

- 1) проведение инженерных изысканий;
- 2) капитальный или текущий ремонт линейного объекта;
- 3) строительство временных или вспомогательных сооружений (включая ограждения, бытовки, навесы), складирование строительных и иных материалов, техники для обеспечения строительства, реконструкции линейных объектов федерального, регионального или местного значения;
- 4) осуществление геологического изучения недр;
- 5) размещение нестационарных торговых объектов, рекламных конструкций, а также иных объектов, виды которых устанавливаются Правительством Российской Федерации;
- 6) возведение некапитальных строений, сооружений, предназначенных для осуществления товарной аквакультуры (товарного рыбоводства);
- 7) возведение гражданами гаражей, являющихся некапитальными сооружениями, либо для стоянки технических или других средств передвижения инвалидов вблизи их места жительства;

7. Использование земель или земельных участков, находящихся в государственной или муниципальной собственности, в целях, указанных в подпунктах 1 - 5, 7 и 9 пункта 6 настоящей статьи, осуществляется на основании разрешений уполномоченного органа.

Статья 13. Обмен земельного участка, находящегося в муниципальной собственности, на земельный участок, находящийся в частной собственности

1. Обмен земельного участка, находящегося в муниципальной собственности, на земельный участок, находящийся в частной собственности, допускается при обмене:

1) земельного участка, находящегося в муниципальной собственности, на земельный участок, находящийся в частной собственности и изымаемый для муниципальных нужд;

2) земельного участка, находящегося в государственной или муниципальной собственности, на земельный участок, который находится в частной собственности и предназначен в соответствии с утвержденными проектом планировки территории и проектом межевания территории для размещения объекта социальной инфраструктуры (если размещение объекта социальной инфраструктуры необходимо для соблюдения нормативов градостроительного проектирования), объектов инженерной и транспортной инфраструктур или на котором расположены указанные объекты.

2. Порядок и условия заключения договора мены земельного участка, находящегося в муниципальной собственности, на земельный участок, находящийся в частной собственности, устанавливаются гражданским и земельным законодательством Российской Федерации.

Статья 14. Изъятие земельных участков и резервирование земель для муниципальных нужд

1. Изъятие земельных участков для муниципальных нужд осуществляется в исключительных случаях по основаниям, связанным с:

1) выполнением международных договоров Российской Федерации;

2) строительством, реконструкцией следующих объектов местного значения поселения при отсутствии других возможных вариантов строительства, реконструкции этих объектов:

- объекты систем электро-, газоснабжения, объекты систем теплоснабжения, объекты централизованных систем горячего водоснабжения, холодного водоснабжения и (или) водоотведения местного значения;

- автомобильные дороги местного значения;

3) иными основаниями, предусмотренными федеральными законами.

2. Изъятие земельных участков для муниципальных нужд в целях строительства, реконструкции объектов местного значения поселения допускается, если указанные объекты предусмотрены генеральным планом поселения и утверждёнными проектами планировки территории.

3. Принятие решения об изъятии земельных участков для муниципальных нужд в целях, не предусмотренных частью 2 настоящей статьи, должно быть обосновано:

1) решением о создании или расширении особо охраняемой природной территории (в случае изъятия земельных участков для создания или расширения особо охраняемой природной территории);

2) международным договором Российской Федерации (в случае изъятия земельных участков для выполнения международного договора);

3) лицензией на пользование недрами (в случае изъятия земельных участков для проведения работ, связанных с использованием недрами, в том числе осуществляемых за счёт средств недропользователя);

4) решением о признании многоквартирного дома аварийным и подлежащим сносу или реконструкции (в случае изъятия земельного участка в связи с признанием расположенного на таком земельном участке многоквартирного дома аварийным и подлежащим сносу или реконструкции).

4. Решение об изъятии земельных участков для муниципальных нужд для строительства, реконструкции объектов местного значения поселения может быть принято не позднее чем в течение шести лет со дня утверждения проекта планировки территории, предусматривающего размещение таких объектов.

5. Резервирование земель для муниципальных нужд осуществляется в случаях, предусмотренных частью 1 настоящей статьи, а земель, находящихся в муниципальной

собственности и не предоставленных физическим и юридическим лицам, также в случаях, связанных с размещением объектов инженерной, транспортной и социальной инфраструктур, объектов обороны и безопасности, созданием особо охраняемых природных территорий, строительством водохранилищ и иных искусственных водных объектов, объектов инфраструктуры особой экономической зоны, предусмотренных планом обустройства и соответствующего материально-технического оснащения особой экономической зоны и прилегающей к ней территории. Резервирование земель может осуществляться также в отношении земельных участков, необходимых для целей недропользования.

6. Резервирование земель допускается в установленных документацией по планировке территории зонах планируемого размещения объектов местного значения, в пределах территории, указанной в заявке высшего исполнительного органа государственной власти субъекта Российской Федерации, исполнительно-распорядительного органа муниципального образования на создание особой экономической зоны в соответствии с Федеральным законом от 22 июля 2005 года № 116-ФЗ «Об особых экономических зонах в Российской Федерации», а также в пределах иных необходимых в соответствии с федеральными законами для обеспечения муниципальных нужд территорий.

7. Земли для муниципальных нужд могут резервироваться на срок не более чем три года, а при резервировании земель, находящихся в муниципальной собственности и указанных в заявке высшего исполнительного органа государственной власти субъекта Российской Федерации, исполнительно-распорядительного органа муниципального образования на создание особой экономической зоны в соответствии с Федеральным законом от 22 июля 2005 года № 116-ФЗ «Об особых экономических зонах в Российской Федерации», на срок не более чем два года. Допускается резервирование земель, находящихся в муниципальной собственности и не предоставленных гражданам и юридическим лицам, для строительства и реконструкции объектов морского транспорта, внутреннего водного транспорта, железнодорожного транспорта, воздушного транспорта (в том числе объектов единой системы организации воздушного движения), транспортно-пересадочных узлов и метрополитена, строительства и реконструкции автомобильных дорог местного значения и других линейных объектов муниципального значения на срок до двадцати лет.

8. Порядок изъятия земельных участков и резервирования земель для муниципальных нужд определяется земельным законодательством и Правительством Российской Федерации.

Статья 15. Договоры о развитии и освоении территории

Договор о комплексном развитии территории, договор об освоении территории в целях строительства и эксплуатации наёмного дома социального использования, договор об освоении территории в целях строительства и эксплуатации наёмного дома коммерческого использования заключаются в соответствии с градостроительным, гражданским и земельным законодательством Российской Федерации.

Статья 16. Государственный земельный надзор, муниципальный земельный контроль, общественный земельный контроль

1. На территории сельского поселения осуществляется государственный земельный надзор, муниципальный земельный контроль и общественный земельный контроль за использованием земель.

2. Предметом проверок при осуществлении государственного земельного

надзора является соблюдение в отношении объектов земельных отношений органами государственной власти, органами местного самоуправления, юридическими лицами, индивидуальными предпринимателями, гражданами требований земельного законодательства Российской Федерации, за нарушение которых законодательством Российской Федерации предусмотрена ответственность.

3. Муниципальный земельный контроль осуществляется в соответствии с законодательством Российской Федерации и Республики Северная Осетия – Алания, в порядке, установленном нормативными правовыми актами администрации Пригородного муниципального района Республики Северная Осетия – Алания.

4. Общественный земельный контроль осуществляется в соответствии с законодательством Российской Федерации.

Статья 17. Комплексное развитие территории

Осуществление комплексного развития территорий в границах сельского поселения не предусматривается.

ГЛАВА 3. ПОЛОЖЕНИЕ ОБ ИЗМЕНЕНИИ ВИДОВ РАЗРЕШЁННОГО ИСПОЛЬЗОВАНИЯ ЗЕМЕЛЬНЫХ УЧАСТКОВ И ОБЪЕКТОВ КАПИТАЛЬНОГО СТРОИТЕЛЬСТВА ФИЗИЧЕСКИМИ И ЮРИДИЧЕСКИМИ ЛИЦАМИ

Статья 18. Виды разрешённого использования земельных участков и объектов капитального строительства

1. Для каждого земельного участка и объекта капитального строительства, расположенного в границах сельского поселения, разрешённым считается такое использование, которое соответствует:

- 1) градостроительному регламенту территориальной зоны;
- 2) ограничениям использования земельных участков и объектов капитального строительства, устанавливаемым в соответствии с законодательством Российской Федерации.

2. Градостроительный регламент в части видов разрешённого использования земельных участков и объектов капитального строительства включает:

- 1) основные виды разрешённого использования;
- 2) условно разрешённые виды использования;
- 3) вспомогательные виды разрешённого использования.

3. Виды разрешённого использования земельных участков и объектов капитального строительства, содержащиеся в градостроительных регламентах настоящих Правил, установлены в соответствии с классификатором видов разрешённого использования земельных участков, утверждённым приказом Федеральной службы государственной регистрации, кадастра и картографии от 10.11.2020 № П/0412 «Об утверждении классификатора видов разрешённого использования земельных участков» (далее по тексту - Классификатор).

4. Каждый вид разрешённого использования имеет следующую структуру:
 - 1) код (числовое обозначение) вида разрешённого использования;
 - 2) наименование вида разрешённого использования (текстовое).

Текстовое наименование вида разрешённого использования и его код (числовое обозначение) являются равнозначными.

5. Применительно к каждой территориальной зоне Правил установлены только те виды разрешённого использования из Классификатора, которые допустимы в данной территориальной зоне.

6. Содержание видов разрешённого использования допускает без отдельного указания в градостроительном регламенте размещение и эксплуатацию линейного объекта (кроме железных дорог общего пользования и автомобильных дорог общего пользования федерального и регионального значения), размещение защитных сооружений (насаждений), информационных и геодезических знаков, если законодательством Российской Федерации не установлено иное.

7. Вспомогательные виды разрешённого использования, допустимы только в качестве дополнительных по отношению к основным видам разрешённого использования и условно разрешённым видам использования и осуществляемые совместно с ними.

При отсутствии на земельном участке основного или условно разрешённого вида использования вспомогательный вид разрешённого использования самостоятельным не является и считается не разрешённым, если иное специально не оговаривается настоящими Правилами.

8. Для каждой территориальной зоны устанавливаются несколько видов разрешённого использования земельных участков и объектов капитального строительства.

9. Основные и вспомогательные виды разрешённого использования земельных участков и объектов капитального строительства правообладателями земельных участков и объектов капитального строительства, за исключением органов государственной власти, органов местного самоуправления, государственных и муниципальных учреждений, государственных и муниципальных унитарных предприятий, выбираются самостоятельно без дополнительных разрешений и согласований, с учётом соблюдения требований технических регламентов, санитарных правил, норм и нормативов, публичных сервитутов, предельных параметров разрешённого строительства и реконструкции, ограничений использования земельных участков и объектов капитального строительства, установленных в зонах с особыми условиями использования территорий и другими требованиями, установленными в соответствии с законодательством Российской Федерации.

10. Применение правообладателями земельных участков и объектов капитального строительства, указанных в градостроительном регламенте вспомогательных видов разрешённого использования объектов капитального строительства осуществляется:

1) если параметры вспомогательных видов разрешённого использования объектов капитального строительства определены в соответствии с проектом планировки территории и указаны в градостроительном плане земельного участка;

2) если применение вспомогательного вида разрешённого использования объекта капитального строительства планируется исключительно в целях обеспечения функционирования, эксплуатации, инженерного обеспечения, обслуживания расположенных на этом земельном участке объектов капитального строительства основных и (или) условно разрешённых видов использования.

11. Предоставление разрешения на условно разрешённый вид использования земельного участка или объекта капитального строительства осуществляется в порядке, предусмотренном **ст. 21 настоящих Правил**.

12. Предоставление разрешения на отклонение от предельных параметров разрешённого строительства, реконструкции объектов капитального строительства осуществляется в порядке, предусмотренном **ст. 23 настоящих Правил**.

13. Решения об изменении одного вида разрешённого использования земельных участков и объектов капитального строительства, расположенных на землях,

на которые действие градостроительных регламентов не распространяется, на другой вид такого использования, принимаются в соответствии с федеральными законами.

Статья 19. Разрешённое использование земельных участков и объектов, не являющихся объектами капитального строительства

1. Объекты, не являющиеся объектами капитального строительства (далее - некапитальные объекты) могут быть основными разрешёнными видами использования земельных участков для любой территориальной зоны при условии соответствия их размещения требованиям нормативных документов, технических регламентов и решений органов местного самоуправления, регулирующих порядок размещения таких объектов, за исключением случаев, предусмотренных частью 2 настоящей статьи.

2. Нестационарные торговые объекты могут быть основными разрешёнными видами использования земельных участков для любой территориальной зоны при условии, что их размещение осуществляется в соответствии с Федеральным законом от 28.12.2009 № 381-ФЗ «Об основах государственного регулирования торговой деятельности в Российской Федерации» и решениями органов местного самоуправления, регулирующих порядок размещения таких объектов.

Статья 20. Изменение видов разрешённого использования земельных участков и объектов капитального строительства, на которые распространяется действие градостроительного регламента

1. Изменение видов разрешённого использования земельных участков и объектов капитального строительства, на которые распространяется действие градостроительных регламентов, осуществляется в соответствии с градостроительными регламентами при условии соблюдения требований технических регламентов, санитарных правил, норм и нормативов, ограничений использования земельных участков и объектов капитального строительства, установленных в зонах с особыми условиями использования территорий, положений документации по планировке территории, других требований законодательства Российской Федерации и с учётом публичных сервитутов.

2. Правообладатели земельных участков и объектов капитального строительства, за исключением указанных в ч. 9 ст. 18 настоящих Правил, осуществляют изменения видов разрешённого использования земельных участков и объектов капитального строительства:

1) без дополнительных согласований и разрешений в случаях:

- когда один из указанных в градостроительном регламенте основных видов разрешённого использования заменяется другим основным видом разрешённого использования, при этом изменения не требуют перепланировки помещений, конструктивных и инженерно-технических преобразований объектов капитального строительства, для осуществления которых необходимо получение соответствующих разрешений, согласований;

- когда один из указанных в градостроительном регламенте вспомогательных видов разрешённого использования заменяется другим вспомогательным или основным видом разрешённого использования, при этом изменения не требуют перепланировки помещений, конструктивных и инженерно-технических преобразований объектов капитального строительства, для осуществления которых необходимо получение соответствующих разрешений, согласований;

2) при условии получения соответствующих разрешений, согласований в случаях:

- если строительные намерения физических и юридических лиц относятся к условно разрешённым видам использования;

- если размеры земельных участков, меньше установленных

градостроительным регламентом минимальных размеров земельных участков либо конфигурация, инженерно- геологические или иные характеристики земельных участков неблагоприятны для застройки;

- установленных законодательством при осуществлении перепланировки помещений, конструктивных и инженерно-технических изменений объектов капитального строительства, в том числе в области обеспечения санитарно-эпидемиологического благополучия населения, противопожарной безопасности.

3. Изменение основного вида разрешённого использования на вспомогательный вид разрешённого использования допускается только в случае, если на земельном участке реализован какой-либо иной основной вид разрешённого использования.

4. Изменение видов разрешённого использования объектов капитального строительства:

1) при переводе помещений из категории жилых помещений в категорию нежилых помещений или из категории нежилых помещений в категорию жилых помещений осуществляется в соответствии с жилищным законодательством Российской Федерации;

2) при строительстве, реконструкции объектов капитального строительства осуществляется в соответствии с требованиями, указанными в части 1 настоящей статьи, законодательства Российской Федерации;

3) при строительстве, реконструкции органами государственной власти, органами местного самоуправления, государственными и муниципальными учреждениями, государственными и муниципальными унитарными предприятиями осуществляется в соответствии с требованиями, указанными в части 1 настоящей статьи, законодательства Российской Федерации.

Статья 21. Порядок предоставления разрешения на условно разрешённый вид использования земельного участка или объекта капитального строительства

1. Физическое или юридическое лицо, заинтересованное в предоставлении разрешения на условно разрешённый вид использования земельного участка или объекта капитального строительства (далее - разрешение на условно разрешённый вид использования), направляет заявление о предоставлении разрешения на условно разрешённый вид использования в Комиссию.

2. Разрешение на условно разрешённый вид использования предоставляется в порядке, определяемом ст. 39 Градостроительного кодекса Российской Федерации.

Порядок организации и проведения публичных слушаний определяется Уставом Пригородного района и (или) нормативными правовыми актами представительного органа Пригородного района с учётом положений ст.39 Градостроительного кодекса Российской Федерации.

3. В случае если условно разрешённый вид использования земельного участка или объекта капитального строительства включён в градостроительный регламент в установленном для внесения изменений в Правила порядке после проведения публичных слушаний по инициативе физического или юридического лица, заинтересованного в предоставлении разрешения на условно разрешённый вид использования, решение о предоставлении разрешения на условно разрешённый вид использования такому лицу принимается без проведения публичных слушаний.

4. Физическое или юридическое лицо вправе оспорить в судебном порядке решение о предоставлении разрешения на условно разрешённый вид использования или об отказе в предоставлении такого разрешения.

Статья 22. Общие требования градостроительного регламента в части

предельных размеров земельных участков и предельных параметров разрешённого строительства, реконструкции объектов капитального строительства

1. Предельные (минимальные и (или) максимальные) размеры земельных участков и предельные параметры разрешённого строительства, реконструкции объектов капитального строительства включают в себя:

- предельные (минимальные и (или) максимальные) размеры земельных участков, в том числе их площадь;
- минимальные отступы от границ земельных участков в целях определения мест допустимого размещения зданий, строений, сооружений, за пределами которых запрещено строительство зданий, строений, сооружений;
- предельное количество этажей или предельную высоту зданий, строений, сооружений;
- максимальный процент застройки в границах земельного участка, определяемый как отношение суммарной площади земельного участка, которая может быть застроена, ко всей площади земельного участка.

2. Предельные (минимальные и (или) максимальные) размеры земельных участков, в том числе их площадь, и предусмотренные частью 1 настоящей статьи предельные параметры разрешённого строительства, реконструкции объектов капитального строительства устанавливаются применительно к каждой территориальной зоне, выделенной на карте градостроительного зонирования.

3. В случае, если в градостроительном регламенте применительно к определённой территориальной зоне не устанавливаются предельные (минимальные и (или) максимальные) размеры земельных участков, в том числе их площадь, и (или) предусмотренные частью 1 настоящей статьи предельные параметры разрешённого строительства, реконструкции объектов капитального строительства, непосредственно в градостроительном регламенте применительно к этой территориальной зоне указывается, что такие предельные (минимальные и (или) максимальные) размеры земельных участков, предельные параметры разрешённого строительства, реконструкции объектов капитального строительства не подлежат ограничению.

4. Предельные (максимальные и минимальные) размеры земельных участков, на которые действие градостроительных регламентов не распространяется или для которых градостроительные регламенты не устанавливаются, определяются в соответствии с земельным законодательством Российской Федерации, другими федеральными законами.

5. Минимальные отступы от границ земельных участков в целях определения мест допустимого размещения зданий, строений, сооружений, за пределами которых запрещено строительство зданий, строений, сооружений устанавливаются в соответствии с требованиями технических регламентов, сводов правил, санитарных правил, норм и нормативов, гигиенических требований, с учётом ограничений использования земельных участков и объектов капитального строительства в зонах с особыми условиями использования территорий, а также с учётом сложившейся застройки.

Статья 23. Порядок предоставления разрешения на отклонение от предельных параметров разрешённого строительства, реконструкции объектов капитального строительства

1. Правообладатели земельных участков, размеры которых меньше установленных градостроительным регламентом минимальных размеров земельных участков либо конфигурация, инженерно-геологические или иные характеристики, которых неблагоприятны для застройки, вправе обратиться за разрешениями на отклонение от предельных параметров разрешённого строительства, реконструкции

объектов капитального строительства.

2. Правообладатели земельных участков вправе обратиться за разрешениями на отклонение от предельных параметров разрешенного строительства, реконструкции объектов капитального строительства, если такое отклонение необходимо в целях однократного изменения одного или нескольких предельных параметров разрешенного строительства, реконструкции объектов капитального строительства, установленных градостроительным регламентом для конкретной территориальной зоны, не более чем на десять процентов.

3. Заинтересованное в получении разрешения на отклонение от предельных параметров разрешенного строительства, реконструкции объектов капитального строительства лицо направляет в Комиссию заявление о предоставлении такого разрешения.

4. Отклонение от предельных параметров разрешенного строительства, реконструкции объектов капитального строительства разрешается для отдельного земельного участка при соблюдении требований технических регламентов.

5. Разрешение на отклонение от предельных параметров, предоставляется в порядке, определенном ст. 40 Градостроительного кодекса Российской Федерации, нормативными правовыми актами муниципального района.

6. Физическое или юридическое лицо вправе оспорить в судебном порядке решение о предоставлении разрешения на отклонение от предельных параметров разрешенного строительства, реконструкции объектов капитального строительства или об отказе в предоставлении такого разрешения.

Статья 24. Общие требования градостроительного регламента в части ограничений использования территорий, земельных участков и объектов капитального строительства

1. Ограничения использования земельных участков и объектов капитального строительства, находящихся в границах зон с особыми условиями использования территорий, определяются в соответствии с законодательством Российской Федерации и отображаются на карте зон с особыми условиями использования территорий.

2. Указанные ограничения могут относиться к видам разрешенного использования земельных участков и объектов капитального строительства, к предельным размерам земельных участков, к предельным параметрам разрешенного строительства, реконструкции объектов капитального строительства.

3. Требования градостроительного регламента в части видов разрешенного использования земельных участков и объектов капитального строительства, предельных размеров земельных участков и предельных параметров разрешенного строительства, реконструкции объектов капитального строительства действуют лишь в той степени, в которой не противоречат ограничениям использования земельных участков и объектов капитального строительства, установленных в зонах с особыми условиями использования территорий.

4. В случае если указанные ограничения исключают один или несколько видов разрешенного использования земельных участков и объектов капитального строительства из числа, предусмотренных градостроительным регламентом для соответствующей территориальной зоны, то в границах пересечения такой территориальной зоны с зоной с особыми условиями использования территории применяется соответственно ограниченный перечень видов разрешенного использования земельных участков и объектов капитального строительства.

5. В случае если указанные ограничения устанавливают значения предельных (минимальных и (или) максимальных) размеров земельных участков и (или) предельных параметров разрешенного строительства, реконструкции объектов

капитального строительства отличные от предусмотренных градостроительным регламентом для соответствующей территориальной зоны, то в границах пересечения такой территориальной зоны с зоной с особыми условиями использования территории применяются наименьшие значения в части максимальных и наибольшие значения в части минимальных размеров земельных участков и параметров разрешённого строительства, реконструкции объектов капитального строительства.

6. В случае если указанные ограничения дополняют перечень предельных параметров разрешённого строительства, реконструкции объектов капитального строительства, установленные применительно к конкретной территориальной зоне, то в границах пересечения такой территориальной зоны с зоной с особыми условиями использования территории применяется расширенный перечень предельных параметров разрешённого строительства, реконструкции объектов капитального строительства.

7. В случае если указанные ограничения устанавливаются, в соответствии с законодательством Российской Федерации, перечень согласующих органов и (или) организаций, то в границах пересечения такой территориальной зоны с зоной с особыми условиями использования территории, установленные виды разрешённого использования, предельные (минимальные и (или) максимальные) размеры земельных участков и предельные параметры разрешённого строительства, реконструкции объектов капитального строительства применяются с учётом необходимых исключений, дополнений и иных изменений, изложенных в заключениях согласующих органов и (или) организаций.

8. Границы зон с особыми условиями использования территорий могут не совпадать с границами территориальных зон и пересекать границы земельных участков.

ГЛАВА 4. ПОЛОЖЕНИЕ О ПОДГОТОВКЕ ДОКУМЕНТАЦИИ ПО ПЛАНИРОВКЕ ТЕРРИТОРИИ ОРГАНАМИ МЕСТНОГО САМОУПРАВЛЕНИЯ

Статья 25. Общие положения о планировке территории

1. Подготовка документации по планировке территории осуществляется в целях обеспечения устойчивого развития территорий, в том числе выделения элементов планировочной структуры, установления границ земельных участков, установления границ зон планируемого размещения объектов капитального строительства.

2. Подготовка документации по планировке территории в целях размещения объекта капитального строительства является обязательной в следующих случаях:

1) необходимо изъятие земельных участков для государственных или муниципальных нужд в связи с размещением объекта капитального строительства федерального, регионального или местного значения;

2) необходимы установление, изменение или отмена красных линий;

3) необходимо образование земельных участков в случае, если в соответствии с земельным законодательством образование земельных участков осуществляется только в соответствии с проектом межевания территории;

4) размещение объекта капитального строительства планируется на территориях двух и более муниципальных образований, имеющих общую границу (за исключением случая, если размещение такого объекта капитального строительства планируется осуществлять на землях или земельных участках, находящихся в государственной или муниципальной собственности, и для размещения такого объекта капитального строительства не требуются предоставление земельных участков, находящихся в

государственной или муниципальной собственности, и установление сервитутов);

5) планируются строительство, реконструкция линейного объекта (за исключением случая, если размещение линейного объекта планируется осуществлять на землях или земельных участках, находящихся в государственной или муниципальной собственности, и для размещения такого линейного объекта не требуются предоставление земельных участков, находящихся в государственной или муниципальной собственности, и установление сервитутов). Правительством Российской Федерации могут быть установлены иные случаи, при которых для строительства, реконструкции линейного объекта не требуется подготовка документации по планировке территории;

6) планируется размещение объекта капитального строительства, не являющегося линейным объектом, и необходимых для обеспечения его функционирования объектов капитального строительства в границах особо охраняемой природной территории или в границах земель лесного фонда;

7) планируется осуществление комплексного развития территории;

8) планируется строительство объектов индивидуального жилищного строительства с привлечением денежных средств участников долевого строительства в соответствии с Федеральным законом от 30.12.2004 № 214-ФЗ «Об участии в долевом строительстве многоквартирных домов и иных объектов недвижимости и о внесении изменений в некоторые законодательные акты Российской Федерации».

3. Видами документации по планировке территории являются:

1) проект планировки территории;

2) проект межевания территории.

4. Применительно к территории ведения гражданами садоводства или огородничества для собственных нужд, территории, в границах которой не предусматривается осуществление комплексного развития территории, а также не планируется размещение линейных объектов, допускается подготовка проекта межевания территории без подготовки проекта планировки территории в целях, предусмотренных пунктом 3 статьи 26 настоящего Правил.

5. Проект планировки территории является основой для подготовки проекта межевания территории, за исключением случаев, предусмотренных пунктом 4 настоящей статьи. Подготовка проекта межевания территории осуществляется в составе проекта планировки территории или в виде отдельного документа.

6. Подготовка документации по планировке территории осуществляется в отношении выделяемых проектом планировки территории одного или нескольких смежных элементов планировочной структуры, определенных правилами землепользования и застройки территориальных зон и (или) установленных схемой территориального планирования муниципального района, генеральным планом поселения функциональных зон, территории, в отношении которой предусматривается осуществление комплексного развития территории.

7. При подготовке документации по планировке территории до установления границ зон с особыми условиями использования территории учитываются размеры этих зон и ограничения по использованию территории в границах таких зон, которые устанавливаются в соответствии с законодательством Российской Федерации.

8. Подготовка графической части документации по планировке территории осуществляется:

1) в соответствии с системой координат, используемой для ведения Единого государственного реестра недвижимости;

2) с использованием цифровых топографических карт, цифровых топографических планов, требования к которым устанавливаются уполномоченным федеральным органом исполнительной власти.

Статья 26. Случаи подготовки проекта планировки территории, проекта межевания территории

1. Подготовка проектов планировки территории осуществляется для выделения элементов планировочной структуры, установления границ территорий общего пользования, границ зон планируемого размещения объектов капитального строительства, определения характеристик и очередности планируемого развития территории.

2. Подготовка проекта межевания территории осуществляется применительно к территории, расположенной в границах одного или нескольких смежных элементов планировочной структуры, границах определенной правилами землепользования и застройки территориальной зоны и (или) границах установленной схемой территориального планирования муниципального района, генеральным планом поселения функциональной зоны, территории, в отношении которой предусматривается осуществление комплексного развития территории.

3. Подготовка проекта межевания территории осуществляется для:

1) определения местоположения границ образуемых и изменяемых земельных участков;

2) установления, изменения, отмены красных линий для застроенных территорий, в границах которых не планируется размещение новых объектов капитального строительства, а также для установления, изменения, отмены красных линий в связи с образованием и (или) изменением земельного участка, расположенного в границах территории, применительно к которой не предусматривается осуществление комплексного развития территории, при условии, что такие установление, изменение, отмена влекут за собой исключительно изменение границ территории общего пользования.

Статья 27. Градостроительные планы земельных участков

1. Градостроительный план земельного участка выдается в целях обеспечения субъектов градостроительной деятельности информацией, необходимой для архитектурно-строительного проектирования, строительства, реконструкции объектов капитального строительства в границах земельного участка.

2. В случае, если земельный участок для размещения объектов федерального значения, объектов регионального значения, объектов местного значения образуется из земель и (или) земельных участков, которые находятся в государственной или муниципальной собственности и которые не обременены правами третьих лиц, за исключением сервитута, публичного сервитута, выдача градостроительного плана земельного участка допускается до образования такого земельного участка в соответствии с земельным законодательством на основании утвержденных проекта межевания территории и (или) схемы расположения земельного участка или земельных участков на кадастровом плане территории.

3. Градостроительные планы земельных участков являются обязательным основанием для:

1) подготовки проектной документации для строительства, реконструкции объектов капитального строительства, за исключением линейных объектов, иных случаев, предусмотренных законодательством Российской Федерации;

2) выдачи разрешений на строительство объектов капитального строительства за исключением линейных объектов;

3) выдачи разрешений на ввод в эксплуатацию объектов капитального строительства за исключением линейных объектов.

4. В градостроительном плане земельного участка содержится информация:

1) о реквизитах проекта планировки территории и (или) проекта межевания территории в случае, если земельный участок расположен в границах территории, в отношении которой утверждены проект планировки территории и (или) проект межевания территории;

2) о границах земельного участка и о кадастровом номере земельного участка (при его наличии) или в случае, предусмотренном пунктом 2 настоящей статьи, о границах образуемого земельного участка, указанных в утвержденной схеме расположения земельного участка или земельных участков на кадастровом плане территории;

3) о границах зоны планируемого размещения объекта капитального строительства в соответствии с утвержденным проектом планировки территории (при его наличии);

4) о минимальных отступах от границ земельного участка, в пределах которых разрешается строительство объектов капитального строительства;

5) об основных, условно разрешенных и вспомогательных видах разрешенного использования земельного участка, установленных в соответствии с настоящими Правилами, иным федеральным законом;

6) о предельных параметрах разрешенного строительства, реконструкции объекта капитального строительства, установленных градостроительным регламентом для территориальной зоны, в которой расположен земельный участок, за исключением случаев выдачи градостроительного плана земельного участка в отношении земельного участка, на который действие градостроительного регламента не распространяется или для которого градостроительный регламент не устанавливается;

7) о требованиях к назначению, параметрам и размещению объекта капитального строительства на указанном земельном участке, установленных в соответствии с ч. 7 ст. 36 Градостроительного кодекса Российской Федерации, в случае выдачи градостроительного плана земельного участка в отношении земельного участка, на который действие градостроительного регламента не распространяется или для которого градостроительный регламент не устанавливается, за исключением случая, предусмотренного ч. 7.1 ст. 57.3 Градостроительного кодекса Российской Федерации;

8) о предельных параметрах разрешенного строительства, реконструкции объекта капитального строительства, установленных положением об особо охраняемых природных территориях, в случае выдачи градостроительного плана земельного участка в отношении земельного участка, расположенного в границах особо охраняемой природной территории;

9) о расчетных показателях минимально допустимого уровня обеспеченности территории объектами коммунальной, транспортной, социальной инфраструктур и расчетных показателях максимально допустимого уровня территориальной доступности указанных объектов для населения в случае, если земельный участок расположен в границах территории, в отношении которой предусматривается осуществление комплексного развития территории;

10) об ограничениях использования земельного участка, в том числе если земельный участок полностью или частично расположен в границах зон с особыми условиями использования территорий;

11) о границах зон с особыми условиями использования территорий, если земельный участок полностью или частично расположен в границах таких зон;

12) о границах публичных сервитутов;

13) о номере и (или) наименовании элемента планировочной структуры, в границах которого расположен земельный участок;

14) о расположенных в границах земельного участка объектах капитального строительства, а также о расположенных в границах земельного участка сетях инженерно-технического обеспечения;

15) о наличии или отсутствии в границах земельного участка объектов культурного наследия, о границах территорий таких объектов;

16) о возможности подключения (технологического присоединения) объектов капитального строительства к сетям инженерно-технического обеспечения (за исключением сетей электроснабжения), определяемая с учетом программ комплексного развития систем коммунальной инфраструктуры поселения, муниципального округа (при их наличии), в состав которой входят сведения о максимальной нагрузке в возможных точках подключения (технологического присоединения) к таким сетям, а также сведения об организации, представившей данную информацию;

17) о реквизитах нормативных правовых актов субъекта Российской Федерации, муниципальных правовых актов, устанавливающих требования к благоустройству территории;

18) о красных линиях.

5. В состав градостроительного плана земельного участка может включаться информация о возможности или невозможности его деления на несколько земельных участков.

6. Администрация района в течение четырнадцати дней со дня поступления обращения осуществляет подготовку градостроительного плана земельного участка и утверждает его. Администрация района предоставляет заявителю градостроительный план земельного участка без взимания платы.

7. При проектировании, строительстве и вводе в эксплуатацию линейных объектов согласно ст. 48, 51, 55 Градостроительного кодекса Российской Федерации вместо градостроительных планов земельных участков разрабатываются в установленном порядке проекты планировки территории и проекты межевания территории.

Статья 28. Порядок подготовки документации по планировке территории

1. Подготовка документации по планировке территории осуществляется в соответствии со статьями 45, 46 Градостроительного кодекса РФ.

ГЛАВА 5. ПОЛОЖЕНИЕ О ПРОВЕДЕНИИ ПУБЛИЧНЫХ СЛУШАНИЙ ПО ВОПРОСАМ ЗЕМЛЕПОЛЬЗОВАНИЯ И ЗАСТРОЙКИ

Статья 29. Общественные обсуждения, публичные слушания по проектам правил землепользования и застройки, проектам планировки территории, проектам межевания территории, проектам решений о предоставлении разрешения на условно разрешенный вид использования земельного участка или объекта капитального строительства, проектам решений о предоставлении разрешения на отклонение от предельных параметров разрешенного строительства, реконструкции объектов капитального строительства

1. В целях соблюдения права человека на благоприятные условия жизнедеятельности, прав и законных интересов правообладателей земельных участков и объектов капитального строительства по проектам правил землепользования и застройки, проектам планировки территории, проектам межевания территории, проектам, предусматривающим внесение изменений в один из указанных утвержденных документов, проектам решений о предоставлении разрешения на условно разрешенный вид использования земельного участка или объекта капитального строительства, проектам решений о предоставлении разрешения на отклонение от предельных параметров разрешенного строительства, реконструкции объектов капитального строительства (далее также в настоящей статье - проекты) в соответствии с уставом муниципального образования и (или) нормативным правовым актом представительного органа муниципального образования и с учетом положений Градостроительного кодекса проводятся общественные обсуждения или публичные слушания, за исключением случаев, предусмотренных Градостроительным кодексом и другими федеральными законами.

2. Участниками общественных обсуждений или публичных слушаний по проектам генеральных планов, проектам правил землепользования и застройки, проектам планировки территории, проектам межевания территории, проектам правил благоустройства территорий, проектам, предусматривающим внесение изменений в один из указанных утвержденных документов, являются граждане, постоянно проживающие на территории, в отношении которой подготовлены данные проекты, правообладатели находящихся в границах этой территории земельных участков и (или) расположенных на

них объектов капитального строительства, а также правообладатели помещений, являющихся частью указанных объектов капитального строительства.

3. Участниками общественных обсуждений или публичных слушаний по проектам решений о предоставлении разрешения на условно разрешенный вид использования земельного участка или объекта капитального строительства, проектам решений о предоставлении разрешения на отклонение от предельных параметров разрешенного строительства, реконструкции объектов капитального строительства являются граждане, постоянно проживающие в пределах территориальной зоны, в границах которой расположен земельный участок или объект капитального строительства, в отношении которых подготовлены данные проекты, правообладатели находящихся в границах этой территориальной зоны земельных участков и (или) расположенных на них объектов капитального строительства, граждане, постоянно проживающие в границах земельных участков, прилегающих к земельному участку, в отношении которого подготовлены данные проекты, правообладатели таких земельных участков или расположенных на них объектов капитального строительства, правообладатели помещений, являющихся частью объекта капитального строительства, в отношении которого подготовлены данные проекты, а в случае, предусмотренном частью 3 статьи 39 Градостроительного кодекса, также правообладатели земельных участков и объектов капитального строительства, подверженных риску негативного воздействия на окружающую среду в результате реализации данных проектов.

4. Процедура проведения общественных обсуждений состоит из следующих этапов:

- 1) оповещение о начале общественных обсуждений;
- 2) размещение проекта, подлежащего рассмотрению на общественных обсуждениях, и информационных материалов к нему на официальном сайте уполномоченного органа местного самоуправления в информационно-телекоммуникационной сети «Интернет» (далее в настоящей статье - официальный сайт) и (или) в государственной или муниципальной информационной системе, обеспечивающей проведение общественных обсуждений с использованием информационно-телекоммуникационной сети «Интернет» (далее также – сеть «Интернет»), либо на региональном портале государственных и муниципальных услуг (далее в настоящей статье - информационные системы) и открытие экспозиции или экспозиций такого проекта;
- 3) проведение экспозиции или экспозиций проекта, подлежащего рассмотрению на общественных обсуждениях;
- 4) подготовка и оформление протокола общественных обсуждений;
- 5) подготовка и опубликование заключения о результатах общественных обсуждений.

5. Процедура проведения публичных слушаний состоит из следующих этапов:

- 1) оповещение о начале публичных слушаний;
 - 2) размещение проекта, подлежащего рассмотрению на публичных слушаниях, и информационных материалов к нему на официальном сайте и открытие экспозиции или экспозиций такого проекта;
 - 3) проведение экспозиции или экспозиций проекта, подлежащего рассмотрению на публичных слушаниях;
 - 4) проведение собрания или собраний участников публичных слушаний;
 - 5) подготовка и оформление протокола публичных слушаний;
 - 6) подготовка и опубликование заключения о результатах публичных слушаний.
6. Оповещение о начале общественных обсуждений или публичных слушаний должно содержать:

- 1) информацию о проекте, подлежащем рассмотрению на общественных обсуждениях или публичных слушаниях, и перечень информационных материалов к такому проекту;
- 2) информацию о порядке и сроках проведения общественных обсуждений или публичных слушаний по проекту, подлежащему рассмотрению на общественных

обсуждениях или публичных слушаниях;

3) информацию о месте, дате открытия экспозиции или экспозиций проекта, подлежащего рассмотрению на общественных обсуждениях или публичных слушаниях, о сроках проведения экспозиции или экспозиций такого проекта, о днях и часах, в которые возможно посещение указанных экспозиции или экспозиций;

4) информацию о порядке, сроке и форме внесения участниками общественных обсуждений или публичных слушаний предложений и замечаний, касающихся проекта, подлежащего рассмотрению на общественных обсуждениях или публичных слушаниях.

7. Оповещение о начале общественных обсуждений также должно содержать информацию об официальном сайте, на котором будут размещены проект, подлежащий рассмотрению на общественных обсуждениях, и информационные материалы к нему, или информационных системах, в которых будут размещены такой проект и информационные материалы к нему, с использованием которых будут проводиться общественные обсуждения. Оповещение о начале публичных слушаний также должно содержать информацию об официальном сайте, на котором будут размещены проект, подлежащий рассмотрению на публичных слушаниях, и информационные материалы к нему, информацию о дате, времени и месте проведения собрания или собраний участников публичных слушаний.

8. Оповещение о начале общественных обсуждений или публичных слушаний:

1) не позднее чем за семь дней до дня размещения на официальном сайте или в информационных системах проекта, подлежащего рассмотрению на общественных обсуждениях или публичных слушаниях, подлежит опубликованию в порядке, установленном для официального опубликования муниципальных правовых актов, иной официальной информации, а также в случае, если это предусмотрено муниципальными правовыми актами, в иных средствах массовой информации;

2) распространяется на информационных стендах, оборудованных около здания уполномоченного на проведение общественных обсуждений или публичных слушаний органа местного самоуправления, в местах массового скопления граждан и в иных местах, расположенных на территории, в отношении которой подготовлены соответствующие проекты, и (или) в границах территориальных зон и (или) земельных участков, указанных в части 3 настоящей статьи (далее - территория, в пределах которой проводятся общественные обсуждения или публичные слушания), иными способами, обеспечивающими доступ участников общественных обсуждений или публичных слушаний к указанной информации.

9. В течение всего периода размещения в соответствии с пунктом 2 части 4 и пунктом 2 части 5 настоящей статьи проекта, подлежащего рассмотрению на общественных обсуждениях или публичных слушаниях, и информационных материалов к нему проводятся экспозиция или экспозиции такого проекта. В ходе работы экспозиции должны быть организованы консультирование посетителей экспозиции, распространение информационных материалов о проекте, подлежащем рассмотрению на общественных обсуждениях или публичных слушаниях. Консультирование посетителей экспозиции осуществляется представителями уполномоченного на проведение общественных обсуждений или публичных слушаний органа местного самоуправления или созданного им коллегиального совещательного органа (далее - организатор общественных обсуждений или публичных слушаний) и (или) разработчика проекта, подлежащего рассмотрению на общественных обсуждениях или публичных слушаниях.

10. В период размещения в соответствии с пунктом 2 части 4 и пунктом 2 части 5 настоящей статьи проекта, подлежащего рассмотрению на общественных обсуждениях или публичных слушаниях, и информационных материалов к нему и проведения экспозиции или экспозиций такого проекта участники общественных обсуждений или публичных слушаний, прошедшие в соответствии с частью 12 настоящей

статьи идентификацию, имеют право вносить предложения и замечания, касающиеся такого проекта:

- 1) посредством официального сайта или информационных систем (в случае проведения общественных обсуждений);
- 2) в письменной или устной форме в ходе проведения собрания или собраний участников публичных слушаний (в случае проведения публичных слушаний);
- 3) в письменной форме в адрес организатора общественных обсуждений или публичных слушаний;
- 4) посредством записи в книге (журнале) учета посетителей экспозиции проекта, подлежащего рассмотрению на общественных обсуждениях или публичных слушаниях.

11. Предложения и замечания, внесенные в соответствии с частью 10 настоящей статьи, подлежат регистрации, а также обязательному рассмотрению организатором общественных обсуждений или публичных слушаний, за исключением случая, предусмотренного частью 15 настоящей статьи.

12. Участники общественных обсуждений или публичных слушаний в целях идентификации представляют сведения о себе (фамилию, имя, отчество (при наличии), дату рождения, адрес места жительства (регистрации) - для физических лиц; наименование, основной государственный регистрационный номер, место нахождения и адрес - для юридических лиц) с приложением документов, подтверждающих такие сведения. Участники общественных обсуждений или публичных слушаний, являющиеся правообладателями соответствующих земельных участков и (или) расположенных на них объектов капитального строительства и (или) помещений, являющихся частью указанных объектов капитального строительства, также представляют сведения соответственно о таких земельных участках, объектах капитального строительства, помещениях, являющихся частью указанных объектов капитального строительства, из Единого государственного реестра недвижимости и иные документы, устанавливающие или удостоверяющие их права на такие земельные участки, объекты капитального строительства, помещения, являющиеся частью указанных объектов капитального строительства.

13. Не требуется представление указанных в части 12 настоящей статьи документов, подтверждающих сведения об участниках общественных обсуждений (фамилию, имя, отчество (при наличии), дату рождения, адрес места жительства (регистрации) для физических лиц; наименование, основной государственный регистрационный номер, место нахождения и адрес для юридических лиц), если данными лицами вносятся предложения и замечания, касающиеся проекта, подлежащего рассмотрению на общественных обсуждениях, посредством официального сайта или информационных систем (при условии, что эти сведения содержатся на официальном сайте или в информационных системах). При этом для подтверждения сведений, указанных в части 12 настоящей статьи, может использоваться единая система идентификации и аутентификации.

14. Обработка персональных данных участников общественных обсуждений или публичных слушаний осуществляется с учетом требований, установленных Федеральным законом от 27 июля 2006 года № 152-ФЗ «О персональных данных».

15. Предложения и замечания, внесенные в соответствии с частью 10 настоящей статьи, не рассматриваются в случае выявления факта представления участником общественных обсуждений или публичных слушаний недостоверных сведений.

16. Организатором общественных обсуждений или публичных слушаний обеспечивается равный доступ к проекту, подлежащему рассмотрению на общественных обсуждениях или публичных слушаниях, всех участников общественных обсуждений или публичных слушаний (в том числе путем предоставления при проведении общественных

обсуждений доступа к официальному сайту, информационным системам в многофункциональных центрах предоставления государственных и муниципальных услуг и (или) помещениях органов государственной власти субъектов Российской Федерации, органов местного самоуправления, подведомственных им организаций).

17. Официальный сайт и (или) информационные системы должны обеспечивать возможность:

1) проверки участниками общественных обсуждений полноты и достоверности отражения на официальном сайте и (или) в информационных системах внесенных ими предложений и замечаний;

2) представления информации о результатах общественных обсуждений, количестве участников общественных обсуждений.

18. Организатор общественных обсуждений или публичных слушаний подготавливает и оформляет протокол общественных обсуждений или публичных слушаний, в котором указываются:

1) дата оформления протокола общественных обсуждений или публичных слушаний;

2) информация об организаторе общественных обсуждений или публичных слушаний;

3) информация, содержащаяся в опубликованном оповещении о начале общественных обсуждений или публичных слушаний, дата и источник его опубликования;

4) информация о сроке, в течение которого принимались предложения и замечания участников общественных обсуждений или публичных слушаний, о территории, в пределах которой проводятся общественные обсуждения или публичные слушания;

5) все предложения и замечания участников общественных обсуждений или публичных слушаний с разделением на предложения и замечания граждан, являющихся участниками общественных обсуждений или публичных слушаний и постоянно проживающих на территории, в пределах которой проводятся общественные обсуждения или публичные слушания, и предложения и замечания иных участников общественных обсуждений или публичных слушаний.

19. К протоколу общественных обсуждений или публичных слушаний прилагается перечень принявших участие в рассмотрении проекта участников общественных обсуждений или публичных слушаний, включающий в себя сведения об участниках общественных обсуждений или публичных слушаний (фамилию, имя, отчество (при наличии), дату рождения, адрес места жительства (регистрации) - для физических лиц; наименование, основной государственный регистрационный номер, место нахождения и адрес - для юридических лиц).

20. Участник общественных обсуждений или публичных слушаний, который внес предложения и замечания, касающиеся проекта, рассмотренного на общественных обсуждениях или публичных слушаниях, имеет право получить выписку из протокола общественных обсуждений или публичных слушаний, содержащую внесенные этим участником предложения и замечания.

21. На основании протокола общественных обсуждений или публичных слушаний организатор общественных обсуждений или публичных слушаний осуществляет подготовку заключения о результатах общественных обсуждений или публичных слушаний.

22. В заключении о результатах общественных обсуждений или публичных слушаний должны быть указаны:

1) дата оформления заключения о результатах общественных обсуждений или публичных слушаний;

2) наименование проекта, рассмотренного на общественных обсуждениях

или публичных слушаниях, сведения о количестве участников общественных обсуждений или публичных слушаний, которые приняли участие в общественных обсуждениях или публичных слушаниях;

3) реквизиты протокола общественных обсуждений или публичных слушаний, на основании которого подготовлено заключение о результатах общественных обсуждений или публичных слушаний;

4) содержание внесенных предложений и замечаний участников общественных обсуждений или публичных слушаний с разделением на предложения и замечания граждан, являющихся участниками общественных обсуждений или публичных слушаний и постоянно проживающих на территории, в пределах которой проводятся общественные обсуждения или публичные слушания, и предложения и замечания иных участников общественных обсуждений или публичных слушаний. В случае внесения несколькими участниками общественных обсуждений или публичных слушаний одинаковых предложений и замечаний допускается обобщение таких предложений и замечаний;

5) аргументированные рекомендации организатора общественных обсуждений или публичных слушаний о целесообразности или нецелесообразности учета внесенных участниками общественных обсуждений или публичных слушаний предложений и замечаний и выводы по результатам общественных обсуждений или публичных слушаний.

23. Заключение о результатах общественных обсуждений или публичных слушаний подлежит опубликованию в порядке, установленном для официального опубликования муниципальных правовых актов, иной официальной информации, и размещается на официальном сайте и (или) в информационных системах.

24. Уставом муниципального образования и (или) нормативным правовым актом представительного органа муниципального образования на основании положений Градостроительного кодекса определяются:

1) порядок организации и проведения общественных обсуждений или публичных слушаний по проектам;

2) организатор общественных обсуждений или публичных слушаний;

3) срок проведения общественных обсуждений или публичных слушаний;

4) официальный сайт и (или) информационные системы;

5) требования к информационным стендам, на которых размещаются оповещения о начале общественных обсуждений или публичных слушаний;

6) форма оповещения о начале общественных обсуждений или публичных слушаний, порядок подготовки и форма протокола общественных обсуждений или публичных слушаний, порядок подготовки и форма заключения о результатах общественных обсуждений или публичных слушаний;

7) порядок проведения экспозиции проекта, подлежащего рассмотрению на общественных обсуждениях или публичных слушаниях, а также порядок консультирования посетителей экспозиции проекта, подлежащего рассмотрению на общественных обсуждениях или публичных слушаниях.

25. Срок проведения общественных обсуждений или публичных слушаний по проектам правил благоустройства территорий со дня опубликования оповещения о начале общественных обсуждений или публичных слушаний до дня опубликования заключения о результатах общественных обсуждений или публичных слушаний определяется уставом муниципального образования и (или) нормативным правовым актом представительного органа муниципального образования и не может быть менее одного месяца и более трех месяцев.

Статья 30. Порядок предоставления разрешения на условно разрешенный вид использования земельного участка или объекта капитального строительства

1. Физическое или юридическое лицо, заинтересованное в предоставлении разрешения на условно разрешенный вид использования земельного участка или объекта капитального строительства (далее - разрешение на условно разрешенный вид использования), направляет заявление о предоставлении разрешения на условно разрешенный вид использования в комиссию.

2. Проект решения о предоставлении разрешения на условно разрешенный вид использования подлежит рассмотрению на общественных обсуждениях или публичных слушаниях, проводимых в порядке, установленном ст. 29 настоящих Правил, с учетом положений настоящей статьи.

3. В случае, если условно разрешенный вид использования земельного участка или объекта капитального строительства может оказать негативное воздействие на окружающую среду, общественные обсуждения или публичные слушания проводятся с участием правообладателей земельных участков и объектов капитального строительства, подверженных риску такого негативного воздействия.

4. Организатор общественных обсуждений или публичных слушаний направляет сообщения о проведении общественных обсуждений или публичных слушаний по проекту решения о предоставлении разрешения на условно разрешенный вид использования правообладателям земельных участков, имеющих общие границы с земельным участком, применительно к которому запрашивается данное разрешение, правообладателям объектов капитального строительства, расположенных на земельных участках, имеющих общие границы с земельным участком, применительно к которому запрашивается данное разрешение, и правообладателям помещений, являющихся частью объекта капитального строительства, применительно к которому запрашивается данное разрешение. Указанные сообщения направляются не позднее чем через семь дней со дня поступления заявления заинтересованного лица о предоставлении разрешения на условно разрешенный вид использования.

5. Срок проведения общественных обсуждений или публичных слушаний со дня оповещения жителей муниципального образования об их проведении до дня опубликования заключения о результатах общественных обсуждений или публичных слушаний определяется уставом муниципального образования и (или) нормативным правовым актом представительного органа муниципального образования и не может быть более одного месяца.

6. На основании заключения о результатах общественных обсуждений или публичных слушаний по проекту решения о предоставлении разрешения на условно разрешенный вид использования комиссия осуществляет подготовку рекомендаций о предоставлении разрешения на условно разрешенный вид использования или об отказе в предоставлении такого разрешения с указанием причин принятого решения и направляет их главе местной администрации.

7. На основании указанных в части 6 настоящей статьи рекомендаций глава местной администрации в течение трех дней со дня поступления таких рекомендаций принимает решение о предоставлении разрешения на условно разрешенный вид использования или об отказе в предоставлении такого разрешения. Указанное решение подлежит опубликованию в порядке, установленном для официального опубликования муниципальных правовых актов, иной официальной информации, и размещается на официальном сайте муниципального образования (при наличии официального сайта муниципального образования) в сети «Интернет».

8. Расходы, связанные с организацией и проведением общественных обсуждений или публичных слушаний по проекту решения о предоставлении разрешения на условно разрешенный вид использования, несет физическое или юридическое лицо, заинтересованное в предоставлении такого разрешения.

9. В случае, если условно разрешенный вид использования земельного участка или объекта капитального строительства включен в градостроительный регламент

в установленном для внесения изменений в правила землепользования и застройки порядке после проведения общественных обсуждений или публичных слушаний по инициативе физического или юридического лица, заинтересованного в предоставлении разрешения на условно разрешенный вид использования, решение о предоставлении разрешения на условно разрешенный вид использования такому лицу принимается без проведения общественных обсуждений или публичных слушаний.

10. Со дня поступления в орган местного самоуправления уведомления о выявлении самовольной постройки от исполнительного органа государственной власти, должностного лица, государственного учреждения или органа местного самоуправления, указанных в части 2 статьи 55.32 Градостроительного кодекса, не допускается предоставление разрешения на условно разрешенный вид использования в отношении земельного участка, на котором расположена такая постройка, или в отношении такой постройки до ее сноса или приведения в соответствие с установленными требованиями, за исключением случаев, если по результатам рассмотрения данного уведомления органом местного самоуправления в исполнительный орган государственной власти, должностному лицу, в государственное учреждение или орган местного самоуправления, которые указаны в части 2 статьи 55.32 Градостроительного кодекса и от которых поступило данное уведомление, направлено уведомление о том, что наличие признаков самовольной постройки не усматривается либо вступило в законную силу решение суда об отказе в удовлетворении исковых требований о сносе самовольной постройки или ее приведении в соответствие с установленными требованиями.

11. Физическое или юридическое лицо вправе оспорить в судебном порядке решение о предоставлении разрешения на условно разрешенный вид использования или об отказе в предоставлении такого разрешения.

Статья 31. Отклонение от предельных параметров разрешенного строительства, реконструкции объектов капитального строительства

1. Правообладатели земельных участков, размеры которых меньше установленных градостроительным регламентом минимальных размеров земельных участков либо конфигурация, инженерно-геологические или иные характеристики которых неблагоприятны для застройки, вправе обратиться за разрешениями на отклонение от предельных параметров разрешенного строительства, реконструкции объектов капитального строительства.

2. Правообладатели земельных участков вправе обратиться за разрешениями на отклонение от предельных параметров разрешенного строительства, реконструкции объектов капитального строительства, если такое отклонение необходимо в целях однократного изменения одного или нескольких предельных параметров разрешенного строительства, реконструкции объектов капитального строительства, установленных градостроительным регламентом для конкретной территориальной зоны, не более чем на десять процентов.

3. Отклонение от предельных параметров разрешенного строительства, реконструкции объектов капитального строительства разрешается для отдельного земельного участка при соблюдении требований технических регламентов. Отклонение от предельных параметров разрешенного строительства, реконструкции объектов капитального строительства в части предельного количества этажей, предельной высоты зданий, строений, сооружений и требований к архитектурным решениям объектов капитального строительства в границах территорий исторических поселений федерального или регионального значения не допускается.

4. Заинтересованное в получении разрешения на отклонение от предельных параметров разрешенного строительства, реконструкции объектов капитального строительства лицо направляет в комиссию заявление о предоставлении такого

разрешения.

5. Проект решения о предоставлении разрешения на отклонение от предельных параметров разрешенного строительства, реконструкции объектов капитального строительства подлежит рассмотрению на общественных обсуждениях или публичных слушаниях, проводимых в порядке, установленном статьей 29 настоящих Правил, с учетом положений статьи 30 настоящих Правил. Расходы, связанные с организацией и проведением общественных обсуждений или публичных слушаний по проекту решения о предоставлении разрешения на отклонение от предельных параметров разрешенного строительства, реконструкции объектов капитального строительства, несет физическое или юридическое лицо, заинтересованное в предоставлении такого разрешения.

6. На основании заключения о результатах общественных обсуждений или публичных слушаний по проекту решения о предоставлении разрешения на отклонение от предельных параметров разрешенного строительства, реконструкции объектов капитального строительства комиссия в течение пятнадцати рабочих дней со дня окончания таких слушаний осуществляет подготовку рекомендаций о предоставлении такого разрешения или об отказе в предоставлении такого разрешения с указанием причин принятого решения и направляет указанные рекомендации главе местной администрации.

7. Глава местной администрации в течение семи дней со дня поступления указанных в части 6 настоящей статьи рекомендаций принимает решение о предоставлении разрешения на отклонение от предельных параметров разрешенного строительства, реконструкции объектов капитального строительства или об отказе в предоставлении такого разрешения с указанием причин принятого решения.

8. Со дня поступления в орган местного самоуправления уведомления о выявлении самовольной постройки от исполнительного органа государственной власти, должностного лица, государственного учреждения или органа местного самоуправления, указанных в части 2 статьи 55.32 Градостроительного кодекса, не допускается предоставление разрешения на отклонение от предельных параметров разрешенного строительства, реконструкции объектов капитального строительства в отношении земельного участка, на котором расположена такая постройка, до ее сноса или приведения в соответствие с установленными требованиями, за исключением случаев, если по результатам рассмотрения данного уведомления органом местного самоуправления в исполнительный орган государственной власти, должностному лицу, в государственное учреждение или орган местного самоуправления, которые указаны в части 2 статьи 55.32 Градостроительного кодекса и от которых поступило данное уведомление, направлено уведомление о том, что наличие признаков самовольной постройки не усматривается либо вступило в законную силу решение суда об отказе в удовлетворении исковых требований о сносе самовольной постройки или ее приведении в соответствие с установленными требованиями.

9. Физическое или юридическое лицо вправе оспорить в судебном порядке решение о предоставлении разрешения на отклонение от предельных параметров разрешенного строительства, реконструкции объектов капитального строительства или об отказе в предоставлении такого разрешения.

10. Предоставление разрешения на отклонение от предельных параметров разрешенного строительства, реконструкции объектов капитального строительства не допускается, если такое отклонение не соответствует ограничениям использования объектов недвижимости, установленным на приаэродромной территории.

ГЛАВА 6. ПОЛОЖЕНИЕ О ВНЕСЕНИИ ИЗМЕНЕНИЙ В ПРАВИЛА ЗЕМЛЕПОЛЬЗОВАНИЯ И ЗАСТРОЙКИ. ОТВЕТСТВЕННОСТЬ ЗА НАРУШЕНИЕ ПРАВИЛ ЗЕМЛЕПОЛЬЗОВАНИЯ И ЗАСТРОЙКИ

Статья 32. Порядок внесения изменений в правила землепользования и застройки

1. Внесение изменений в правила землепользования и застройки осуществляется в порядке, предусмотренном статьями 31 и 32 Градостроительного кодекса, с учетом особенностей, установленных настоящей статьей.

2. Основаниями для рассмотрения главой местной администрации вопроса о внесении изменений в правила землепользования и застройки являются:

1) несоответствие правил землепользования и застройки генеральному плану поселения, схеме территориального планирования муниципального района, возникшее в результате внесения в такие генеральные планы или схему территориального планирования муниципального района изменений;

1.1) поступление от уполномоченного Правительством Российской Федерации федерального органа исполнительной власти обязательного для исполнения в сроки, установленные законодательством Российской Федерации, предписания об устранении нарушений ограничений использования объектов недвижимости, установленных на приаэродромной территории, которые допущены в правилах землепользования и застройки поселения;

2) поступление предложений об изменении границ территориальных зон, изменении градостроительных регламентов;

3) несоответствие сведений о местоположении границ зон с особыми условиями использования территорий, территорий объектов культурного наследия, отображенных на карте градостроительного зонирования, содержащемуся в Едином государственном реестре недвижимости описанию местоположения границ указанных зон, территорий;

4) несоответствие установленных градостроительным регламентом ограничений использования земельных участков и объектов капитального строительства, расположенных полностью или частично в границах зон с особыми условиями использования территорий, территорий достопримечательных мест местного значения, содержащимся в Едином государственном реестре недвижимости ограничениям использования объектов недвижимости в пределах таких зон, территорий;

5) установление, изменение, прекращение существования зоны с особыми условиями использования территории, установление, изменение границ территории объекта культурного наследия, территории исторического поселения федерального значения, территории исторического поселения регионального значения;

6) принятие решения о комплексном развитии территории;

7) обнаружение мест захоронений погибших при защите Отечества, расположенных в границах муниципальных образований;

8) утверждение документации по планировке территории, предусматривающей уточнение установленных градостроительным регламентом предельных параметров разрешённого строительства, реконструкции объектов капитального строительства.

3. Предложения о внесении изменений в правила землепользования и застройки в комиссию направляются:

1) федеральными органами исполнительной власти в случаях, если правила

землепользования и застройки могут воспрепятствовать функционированию, размещению объектов капитального строительства федерального значения;

2) органами исполнительной власти субъектов Российской Федерации в случаях, если правила землепользования и застройки могут воспрепятствовать функционированию, размещению объектов капитального строительства регионального значения;

3) органами местного самоуправления муниципального района в случаях, если правила землепользования и застройки могут воспрепятствовать функционированию, размещению объектов капитального строительства местного значения;

4) органами местного самоуправления в случаях, если необходимо совершенствовать порядок регулирования землепользования и застройки на соответствующих территории поселения;

5) органами местного самоуправления в случаях обнаружения мест захоронений погибших при защите Отечества, расположенных в границах муниципальных образований;

6) физическими или юридическими лицами в инициативном порядке либо в случаях, если в результате применения правил землепользования и застройки земельные участки и объекты капитального строительства не используются эффективно, причиняется вред их правообладателям, снижается стоимость земельных участков и объектов капитального строительства, не реализуются права и законные интересы граждан и их объединений;

7) уполномоченным федеральным органом исполнительной власти или юридическим лицом, обеспечивающим реализацию принятого Правительством Российской Федерации решения о комплексном развитии территории, которое создано Российской Федерацией или в уставном (складочном) капитале которого доля Российской Федерации составляет более 50 процентов, или дочерним обществом, в уставном (складочном) капитале которого более 50 процентов долей принадлежит такому юридическому лицу (далее - юридическое лицо, определенное Российской Федерацией);

8) высшим исполнительным органом государственной власти субъекта Российской Федерации, органом местного самоуправления, принявшими решение о комплексном развитии территории, юридическим лицом, определенным субъектом Российской Федерации и обеспечивающим реализацию принятого субъектом Российской Федерации, главой местной администрации решения о комплексном развитии территории, которое создано субъектом Российской Федерации, муниципальным образованием или в уставном (складочном) капитале которого доля субъекта Российской Федерации, муниципального образования составляет более 50 процентов, или дочерним обществом, в уставном (складочном) капитале которого более 50 процентов долей принадлежит такому юридическому лицу (далее - юридическое лицо, определенное субъектом Российской Федерации), либо лицом, с которым заключен договор о комплексном развитии территории в целях реализации решения о комплексном развитии территории.

3.1. В случае, если правилами землепользования и застройки не обеспечена в соответствии с частью 3.1 статьи 31 Градостроительного кодекса возможность размещения на территории поселения, предусмотренных документами территориального планирования объектов федерального значения, объектов регионального значения, объектов местного значения муниципального района (за исключением линейных объектов), уполномоченный федеральный орган исполнительной власти, уполномоченный орган исполнительной власти субъекта Российской Федерации, уполномоченный орган местного самоуправления муниципального района направляют главе муниципального образования требование о внесении изменений в правила землепользования и застройки в целях обеспечения размещения указанных объектов.

3.2. В случае, предусмотренном частью 3.1 настоящей статьи, глава муниципального образования обеспечивает внесение изменений в правила

землепользования и застройки в течение тридцати дней со дня получения указанного в части 3.1 настоящей статьи требования.

3.3. В целях внесения изменений в правила землепользования и застройки в случаях, предусмотренных пунктами 3 - 5 части 2 и частью 3.1 настоящей статьи, а также в случае однократного изменения видов разрешенного использования, установленных градостроительным регламентом для конкретной территориальной зоны, без изменения ранее установленных предельных параметров разрешенного строительства, реконструкции объектов капитального строительства и (или) в случае однократного изменения одного или нескольких предельных параметров разрешенного строительства, реконструкции объектов капитального строительства, установленных градостроительным регламентом для конкретной территориальной зоны, не более чем на десять процентов проведение общественных обсуждений или публичных слушаний, опубликование сообщения о принятии решения о подготовке проекта о внесении изменений в правила землепользования и застройки и подготовка предусмотренного частью 4 настоящей статьи заключения комиссии не требуются.

4. Комиссия в течение двадцати дней со дня поступления предложения о внесении изменения в правила землепользования и застройки осуществляет подготовку заключения, в котором содержатся рекомендации о внесении в соответствии с поступившим предложением изменения в правила землепользования и застройки или об отклонении такого предложения с указанием причин отклонения, и направляет это заключение главе местной администрации.

4.1. Проект о внесении изменений в правила землепользования и застройки, предусматривающих приведение данных правил в соответствие с ограничениями использования объектов недвижимости, установленными на приаэродромной территории, рассмотрению комиссией не подлежит.

5. Глава местной администрации с учетом рекомендаций, содержащихся в заключении комиссии, в течение тридцати дней принимает решение о подготовке проекта о внесении изменения в правила землепользования и застройки или об отклонении предложения о внесении изменения в данные правила с указанием причин отклонения и направляет копию такого решения заявителям.

6. Глава местной администрации после поступления от уполномоченного Правительством Российской Федерации федерального органа исполнительной власти предписания, указанного в пункте 1.1 части 2 настоящей статьи, обязан принять решение о внесении изменений в правила землепользования и застройки. Предписание, указанное в пункте 1.1 части 2 настоящей статьи, может быть обжаловано главой местной администрации в суд.

7. Со дня поступления в орган местного самоуправления уведомления о выявлении самовольной постройки от исполнительного органа государственной власти, должностного лица, государственного учреждения или органа местного самоуправления, указанных в части 2 статьи 55.32 Градостроительного кодекса, не допускается внесение в правила землепользования и застройки изменений, предусматривающих установление применительно к территориальной зоне, в границах которой расположена такая постройка, вида разрешенного использования земельных участков и объектов капитального строительства, предельных параметров разрешенного строительства, реконструкции объектов капитального строительства, которым соответствуют вид разрешенного использования и параметры такой постройки, до ее сноса или приведения в соответствие с установленными требованиями, за исключением случаев, если по результатам рассмотрения данного уведомления органом местного самоуправления в исполнительный орган государственной власти, должностному лицу, в государственное учреждение или в орган местного самоуправления, которые указаны в части 2 статьи 55.32 Градостроительного кодекса и от которых поступило данное уведомление, направлено уведомление о том, что наличие признаков самовольной постройки не усматривается либо

вступило в законную силу решение суда об отказе в удовлетворении исковых требований о сносе самовольной постройки или ее приведении в соответствие с установленными требованиями.

8. В случаях, предусмотренных пунктами 3 - 5 части 2 настоящей статьи, исполнительный орган государственной власти или орган местного самоуправления, уполномоченные на установление зон с особыми условиями использования территорий, границ территорий объектов культурного наследия, утверждение границ территорий исторических поселений федерального значения, исторических поселений регионального значения, направляет главе местной администрации требование о внесении изменений в правила землепользования и застройки в части отображения границ зон с особыми условиями использования территорий, территорий объектов культурного наследия, территорий исторических поселений федерального значения, территорий исторических поселений регионального значения, установления ограничений использования земельных участков и объектов капитального строительства в границах таких зон, территорий.

9. В случае поступления требования, предусмотренного частью 8 настоящей статьи, поступления от органа регистрации прав сведений об установлении, изменении или прекращении существования зоны с особыми условиями использования территории, о границах территории объекта культурного наследия либо со дня выявления предусмотренных пунктами 3 - 5 части 2 настоящей статьи оснований для внесения изменений в правила землепользования и застройки глава местной администрации обязан принять решение о подготовке проекта о внесении изменений в правила землепользования и застройки.

10. Срок внесения изменений в утвержденные правила землепользования и застройки в части отображения границ зон с особыми условиями использования территорий, территорий объектов культурного наследия, территорий исторических поселений федерального значения, территорий исторических поселений регионального значения, установления ограничений использования земельных участков и объектов капитального строительства в границах таких зон, территорий не может превышать шесть месяцев со дня поступления требования, предусмотренного частью 8 настоящей статьи, поступления от органа регистрации прав сведений об установлении, изменении или прекращении существования зоны с особыми условиями использования территории, о границах территории объекта культурного наследия либо со дня выявления предусмотренных пунктами 3 - 5 части 2 настоящей статьи оснований для внесения изменений в правила землепользования и застройки.

Статья 33. Ответственность за нарушение правил землепользования и застройки

Лица, виновные в нарушении настоящих Правил, несут ответственность в соответствии с законодательством Российской Федерации.

ГЛАВА 7. РЕГУЛИРОВАНИЕ ИНЫХ ВОПРОСОВ ЗЕМЛЕПОЛЬЗОВАНИЯ И ЗАСТРОЙКИ

Статья 34. Основания для установления сервитута в отношении земельного участка, находящегося в государственной или муниципальной собственности

Соглашение об установлении сервитута в отношении земельного участка, находящегося в государственной или муниципальной собственности, заключается в случаях, установленных гражданским и земельным законодательством Российской Федерации, другими федеральными законами, и, в частности, в следующих случаях:

- 1) размещение линейных объектов, сооружений связи, специальных информационных знаков и защитных сооружений, не препятствующих разрешённому использованию земельного участка;
- 2) проведение изыскательских работ;
- 3) ведение работ, связанных с использованием недрами.

Статья 35. Право ограниченного пользования чужим земельным участком (сервитут, публичный сервитут)

1. Сервитут устанавливается в соответствии с гражданским законодательством, а в отношении земельного участка, находящегося в государственной или муниципальной собственности, с учетом особенностей, предусмотренных главой V.3 Земельного кодекса.

2. Сервитут может быть установлен решением исполнительного органа государственной власти или органа местного самоуправления в целях обеспечения государственных или муниципальных нужд, а также нужд местного населения без изъятия земельных участков (публичный сервитут).

3. Публичный сервитут устанавливается в соответствии с Земельным кодексом. К правоотношениям, возникающим в связи с установлением, осуществлением и прекращением действия публичного сервитута, положения Гражданского кодекса Российской Федерации о сервитуте и положения главы V.3 Земельного кодекса не применяются.

4. Публичный сервитут может устанавливаться для:

- 1) прохода или проезда через земельный участок, в том числе в целях обеспечения свободного доступа граждан к водному объекту общего пользования и его береговой полосе;
- 2) размещения на земельном участке межевых знаков, геодезических пунктов государственных геодезических сетей, гравиметрических пунктов, нивелирных пунктов и подъездов к ним;
- 3) проведения дренажных работ на земельном участке;
- 4) забора (изъятия) водных ресурсов из водных объектов и водопоя;
- 5) прогона сельскохозяйственных животных через земельный участок;
- 6) сенокосения, выпаса сельскохозяйственных животных в установленном порядке на земельных участках в сроки, продолжительность которых соответствует местным условиям и обычаям;
- 7) использования земельного участка в целях охоты, рыболовства, аквакультуры (рыбоводства);
- 8) использования земельного участка в целях, предусмотренных статьей 39.37 Земельного Кодекса.

5. Публичный сервитут может быть установлен в отношении одного или нескольких земельных участков и (или) земель. Обременение земельного участка сервитутом, публичным сервитутом не лишает правообладателя такого земельного участка прав владения, пользования и (или) распоряжения таким земельным участком.

6. Переход прав на земельный участок, обремененный публичным сервитутом, предоставление обремененного публичным сервитутом земельного участка, находящегося в государственной или муниципальной собственности, гражданам или юридическим лицам не являются основанием для прекращения публичного сервитута и (или) изменения условий его осуществления.

7. Срок сервитута определяется по соглашению сторон. Срок сервитута в отношении земельного участка, находящегося в государственной или муниципальной собственности, определяется с учетом ограничений, предусмотренных пунктом 4 статьи 39.24 Земельного кодекса. Срок публичного сервитута определяется решением о его установлении. Срок сервитута, срок публичного сервитута в отношении земельного

участка, расположенного в границах земель, зарезервированных для государственных или муниципальных нужд, не может превышать срок резервирования таких земель.

8. Сервитут, публичный сервитут должны устанавливаться и осуществляться на условиях, наименее обременительных для использования земельного участка в соответствии с его целевым назначением и разрешенным использованием.

9. Установление сервитута, публичного сервитута применительно к землям и земельным участкам из состава земель сельскохозяйственного назначения осуществляется с учетом требований об обеспечении рационального использования земель.

10. В случае, если размещение объекта, указанного в подпункте 1 статьи 39.37 Земельного кодекса, на земельном участке приведет к невозможности использовать земельный участок в соответствии с его разрешенным использованием или существенным затруднениям в его использовании в течение срока, превышающего срок, предусмотренный подпунктом 4 пункта 1 статьи 39.44 Земельного кодекса, размещение указанного сооружения на земельном участке, принадлежащем гражданину или юридическому лицу, на условиях публичного сервитута не осуществляется. В данном случае размещение указанного сооружения может быть осуществлено после изъятия земельного участка для государственных или муниципальных нужд при соблюдении условий, предусмотренных статьями 49 и 56.3 Земельного кодекса.

11. Деятельность, для обеспечения которой устанавливаются сервитут, публичный сервитут, может осуществляться на земельном участке независимо от его целевого назначения и разрешенного использования, за исключением случаев, если осуществление данной деятельности не допускается в границах определенных зон, земель и территорий в соответствии с их режимом.

12. Правообладатель земельного участка, обремененного сервитутом, вправе требовать соразмерную плату от лиц, в интересах которых установлен сервитут, если иное не предусмотрено Земельным кодексом или федеральным законом.

13. В случае, когда установление публичного сервитута приводит к существенным затруднениям в использовании земельного участка, его правообладатель вправе требовать от органа государственной власти или органа местного самоуправления, установивших публичный сервитут, соразмерную плату, если иное не предусмотрено Земельным кодексом.

14. Лица, права и законные интересы которых затрагиваются установлением публичного сервитута, могут осуществлять защиту своих прав в судебном порядке.

15. Отсутствие в Едином государственном реестре недвижимости сведений о зарегистрированных правах на обременяемые публичным сервитутом земельные участки и (или) о координатах характерных точек границ таких земельных участков, наличие споров о правах на такие земельные участки не являются препятствием для установления публичного сервитута.

16. Наличие на земельном участке обременения не является препятствием для установления публичного сервитута в отношении такого земельного участка, за исключением случаев, если ранее установленные ограничения прав на земельный участок, публичный сервитут не допускают осуществление деятельности, для обеспечения которой устанавливается публичный сервитут.

17. Сервитуты подлежат государственной регистрации в соответствии с Федеральным законом «О государственной регистрации недвижимости», за исключением сервитутов, предусмотренных пунктом 4 статьи 39.25 Земельного кодекса. Сведения о публичных сервитутах вносятся в Единый государственный реестр недвижимости.

18. Порядок установления публичного сервитута в отношении земельных участков и (или) земель для их использования в целях, предусмотренных статьей 39.37 Земельного кодекса, срок публичного сервитута, условия его осуществления и порядок определения платы за такой сервитут устанавливаются главой V.7 Земельного кодекса.

19. Особенности установления сервитута, публичного сервитута в отношении

земельных участков, находящихся в границах полос отвода автомобильных дорог, устанавливаются Федеральным законом от 8 ноября 2007 года № 257-ФЗ «Об автомобильных дорогах и о дорожной деятельности в Российской Федерации и о внесении изменений в отдельные законодательные акты Российской Федерации».

Статья 36. Основания прекращения сервитута

1. Сервитут может быть прекращён по основаниям, предусмотренным гражданским законодательством Российской Федерации.

2. Публичный сервитут может быть прекращён в случае отсутствия общественных нужд, для которых он был установлен.

Статья 37. Условия, при которых земельный участок не может быть предметом аукциона

Земельный участок, находящийся в государственной или муниципальной собственности, не может быть предметом аукциона, если:

1) границы земельного участка подлежат уточнению в соответствии с требованиями Федерального закона «О государственной регистрации недвижимости»;

2) на земельный участок не зарегистрировано право государственной или муниципальной собственности, за исключением случаев, если такой земельный участок образован из земель или земельного участка, государственная собственность на которые не разграничена;

3) в отношении земельного участка в установленном законодательством Российской Федерации порядке не определены предельные параметры разрешённого строительства, реконструкции, за исключением случаев, если в соответствии с разрешённым использованием земельного участка не предусматривается возможность строительства зданий, сооружений;

4) в отношении земельного участка отсутствуют сведения о технических условиях подключения (технологического присоединения) объектов к сетям инженерно-технического обеспечения (за исключением сетей электроснабжения), за исключением случаев, если в соответствии с разрешённым использованием земельного участка не предусматривается возможность строительства зданий, сооружений, и случаев проведения аукциона на право заключения договора аренды земельного участка для комплексного освоения территории или ведения дачного хозяйства;

5) в отношении земельного участка не установлено разрешённое использование или разрешённое использование земельного участка не соответствует целям использования земельного участка, указанным в заявлении о проведении аукциона;

5.1) земельный участок полностью расположен в границах зоны с особыми условиями использования территории, установленные ограничения использования земельных участков в которой не допускают использования земельного участка в соответствии с целями использования такого земельного участка, указанными в заявлении о проведении аукциона;

6) земельный участок не отнесён к определённой категории земель;

7) земельный участок предоставлен на праве постоянного (бессрочного) пользования, безвозмездного пользования, пожизненного наследуемого владения или аренды;

8) на земельном участке расположены здание, сооружение, объект незавершённого строительства, принадлежащие гражданам или юридическим лицам, за исключением случаев, если на земельном участке расположены сооружения (в том числе сооружения, строительство которых не завершено), размещение которых допускается на основании сервитута, публичного сервитута, или объекты, размещённые в соответствии со статьёй 39.36 Земельного кодекса Российской Федерации, а также случаев проведения

аукциона на право заключения договора аренды земельного участка, если в отношении расположенных на нем здания, сооружения, объекта незавершенного строительства принято решение о сносе самовольной постройки либо решение о сносе самовольной постройки или ее приведении в соответствие с установленными требованиями и в сроки, установленные указанными решениями, не выполнены обязанности, предусмотренные частью 11 статьи 55.32 Градостроительного кодекса Российской Федерации;

9) на земельном участке расположены здание, сооружение, объект незавершенного строительства, находящиеся в государственной или муниципальной собственности, и продажа или предоставление в аренду указанных здания, сооружения, объекта незавершенного строительства является предметом другого аукциона либо указанные здание, сооружение, объект незавершенного строительства не продаются или не передаются в аренду на этом аукционе одновременно с земельным участком, за исключением случаев, если на земельном участке расположены сооружения (в том числе сооружения, строительство которых не завершено), размещение которых допускается на основании сервитута, публичного сервитута, или объекты, размещенные в соответствии со статьей 39.36 Земельного кодекса Российской Федерации;

10) земельный участок изъят из оборота, за исключением случаев, в которых в соответствии с федеральным законом изъятые из оборота земельные участки могут быть предметом договора аренды;

11) земельный участок ограничен в обороте, за исключением случая проведения аукциона на право заключения договора аренды земельного участка;

12) земельный участок зарезервирован для государственных или муниципальных нужд, за исключением случая проведения аукциона на право заключения договора аренды земельного участка на срок, не превышающий срока резервирования земельного участка;

13) земельный участок расположен в границах застроенной территории, в отношении которой заключен договор о её комплексном развитии;

14) земельный участок в соответствии с утверждёнными документами территориального планирования и (или) документацией по планировке территории предназначен для размещения объектов федерального значения, объектов регионального значения или объектов местного значения;

15) земельный участок предназначен для размещения здания или сооружения в соответствии с государственной программой Российской Федерации, государственной программой Республики Северная Осетия – Алания или адресной инвестиционной программой;

16) в отношении земельного участка принято решение о предварительном согласовании его предоставления;

17) в отношении земельного участка поступило заявление о предварительном согласовании его предоставления или заявление о предоставлении земельного участка, за исключением случаев, если принято решение об отказе в предварительном согласовании предоставления такого земельного участка или решение об отказе в его предоставлении;

18) земельный участок является земельным участком общего пользования или расположен в границах земель общего пользования, территории общего пользования;

19) земельный участок изъят для государственных или муниципальных нужд, за исключением земельных участков, изъятых для государственных или муниципальных нужд в связи с признанием многоквартирного дома, который расположен на таком земельном участке, аварийным и подлежащим сносу или реконструкции.

Статья 38. Территории общего пользования. Земельные участки в границах территорий общего пользования

1. Территории общего пользования - территории, которыми

беспрепятственно пользуется неограниченный круг лиц.

2. Земельные участки (земли) в границах территорий общего пользования - земельные участки (земли) общего пользования, находящиеся в государственной или муниципальной собственности, занятые площадями, улицами, проездами, набережными, парками, лесопарками, скверами, садами, бульварами, водными объектами, пляжами и другими объектами рекреационного назначения, автомобильными дорогами и другими объектами, не закрытыми для общего пользования (доступа).

3. Территории общего пользования рассматриваются как совокупность земельных участков общего пользования.

4. Земельные участки (земли) общего пользования не подлежат приватизации, могут включаться в состав различных территориальных зон, ими беспрепятственно пользуется неограниченный круг лиц.

5. В составе документации по планировке территории:

1) границы существующих, планируемых (изменяемых, вновь образуемых) территорий общего пользования отображаются в проектах планировки территорий посредством красных линий;

2) в проекте межевания территории должны быть указаны образуемые земельные участки, которые после образования будут относиться к территориям общего пользования.

6. Использование земельных участков (земель) общего пользования определяется их назначением в соответствии с законодательством Российской Федерации.

7. Ограничения по распоряжению земельными участками общего пользования указаны в ч. 4 настоящей статьи, ст. 37 настоящих Правил.

Статья 39. Контроль за использованием объектов недвижимости

1. Контроль за использованием объектов недвижимости осуществляют должностные лица надзорных и контролирующих органов, которым в соответствии с законодательством Российской Федерации предоставлены такие полномочия.

2. Должностные лица надзорных и контролирующих органов, действуя в соответствии с законодательством Российской Федерации, вправе производить наружный и внутренний осмотр объектов недвижимости, получать от правообладателей недвижимости необходимую информацию, знакомиться с документацией, относящейся к использованию и изменению объектов недвижимости.

3. Правообладатели объектов недвижимости обязаны оказывать должностным лицам надзорных и контрольных органов, действующим в соответствии с законодательством Российской Федерации, содействие в выполнении ими своих обязанностей.

Статья 40. Размещение рекламных конструкций

Во всех территориальных зонах сельского поселения допускается без отдельного указания в регламенте установка и эксплуатация рекламных конструкций при условии соответствия места установки рекламной конструкции Схеме размещения рекламных конструкций на территории Пригородного муниципального района.

Установка и эксплуатация рекламной конструкции допускаются при наличии разрешения на установку и эксплуатацию рекламной конструкции, выдаваемого в соответствии с утвержденной схемой размещения рекламных конструкций администрацией Пригородного муниципального района Республики Северная Осетия – Алания.

РАЗДЕЛ II. КАРТА ГРАДОСТРОИТЕЛЬНОГО ЗОНИРОВАНИЯ

ГЛАВА 8. КАРТА ГРАДОСТРОИТЕЛЬНОГО ЗОНИРОВАНИЯ, ЗОНЫ С ОСОБЫМИ УСЛОВИЯМИ ИСПОЛЬЗОВАНИЯ ТЕРРИТОРИЙ

Статья 41. Состав и содержание карты градостроительного зонирования и карты зон с особыми условиями использования территорий

1. Карта градостроительного зонирования представляет собой документ градостроительного зонирования, отображающий границу муниципального образования - Ирское СП, границы населённых пунктов, устанавливающий границы территориальных зон и территорий, для которых градостроительные регламенты не устанавливаются.

2. Вся территория сельского поселения, включая земельные участки, находящиеся в государственной, муниципальной и частной собственности, а также бесхозные земельные участки, в пределах границ сельского поселения делится на территориальные зоны, границы которых устанавливаются на карте градостроительного зонирования.

3. Для земельных участков и объектов капитального строительства, расположенных в одной территориальной зоне, устанавливаются общие требования градостроительных регламентов по видам разрешённого использования земельных участков и объектов капитального строительства, предельным размерам земельных участков и предельным параметрам разрешённого строительства, реконструкции объектов капитального строительства.

4. Границы территориальных зон устанавливаются с учётом соблюдения требования принадлежности каждого земельного участка только к одной территориальной зоне, за исключением земельного участка, границы которого в соответствии с земельным законодательством могут пересекать границы территориальных зон. Формирование одного земельного участка из нескольких земельных участков, расположенных в различных территориальных зонах, не допускается.

5. Территориальные зоны, как правило, не устанавливаются применительно к одному земельному участку.

6. Границы территориальных зон устанавливаются с учётом:

1) возможности сочетания в пределах одной территориальной зоны различных видов существующего и планируемого использования земельных участков и объектов капитального строительства;

2) функциональных зон и характеристик их планируемого развития, определённых генеральным планом сельского поселения;

3) определённых Градостроительным кодексом Российской Федерации видов территориальных зон;

4) сложившейся планировки территории и существующего землепользования

5) планируемых изменений границ земель различных категорий в соответствии с документами территориального планирования и документацией по планировке территории;

6) предотвращения возможности причинения вреда объектам капитального строительства, расположенным на смежных земельных участках.

7. Границы территориальных зон устанавливаются по:

- 1) линиям магистралей, улиц, проездов, разделяющим транспортные потоки противоположных направлений;
- 2) красным линиям;
- 3) границам земельных участков;
- 4) границам населённых пунктов в пределах муниципальных образований;
- 5) естественным границам природных объектов;
- 6) иным границам.

8. На карте зон с особыми условиями использования территорий отображаются границы зон с особыми условиями использования территорий, границы территорий объектов культурного наследия, границы территорий исторических поселений федерального значения, границы территорий исторических поселений регионального значения.

9. Перечень зон с особыми условиями использования территорий, отображаемых на карте зон с особыми условиями использования территорий:

- охранные зоны;
- санитарно-защитные зоны;
- санитарные разрывы;
- зоны санитарной охраны источников водоснабжения;
- иные зоны.

Статья 42. Порядок ведения карты градостроительного зонирования

1. В случае изменения границы муниципального образования - Ирское СП, границ населённых пунктов, границ земель различных категорий, расположенных на территории сельского поселения, поступления предложений об изменении границ и (или) видов территориальных зон, установления в соответствии с действующим законодательством Российской Федерации или изменения границ зон с особыми условиями использования территорий требуется соответствующее изменение карты градостроительного зонирования и (или) карты зон с особыми условиями использования территорий посредством внесения изменений в настоящие Правила.

2. Внесение изменений в Правила осуществляется в соответствии со ст. 32 настоящих Правил.

Статья 43. Виды территориальных зон, определённых на карте градостроительного зонирования, карте зон с особыми условиями использования территорий

В результате градостроительного зонирования на картах градостроительного зонирования определены виды территориальных зон, представленные в таблице 43.1.

Таблица 43.1

Обозначения	Наименование территориальных зон
1	2
	ЗОНЫ ЖИЛОЙ ЗАСТРОЙКИ
Ж-1	Зона застройки индивидуальными жилыми домами
Ж-2	Зона застройки среднеэтажными жилыми домами (от 5 до 8 этажей, включая мансардный)
	ЗОНЫ ОБЩЕСТВЕННО-ДЕЛОВОЙ ЗАСТРОЙКИ
ОД-1	Зона делового, общественного и коммерческого назначения
ОД-2	Зона размещения объектов социального назначения
	ЗОНЫ СПЕЦИАЛЬНОГО НАЗНАЧЕНИЯ
СК	Зона кладбищ

СР	Зона режимных территорий
	ПРИРОДНО-РЕКРЕАЦИОННЫЕ ЗОНЫ
Р-1	Зона зеленых насаждений общего пользования (парки, скверы, бульвары, сады)
Р-2	Зона озелененных территорий специального назначения
	ЗОНЫ ИНЖЕНЕРНОЙ И ТРАНСПОРТНОЙ ИНФРАСТРУКТУРЫ
ИИ	Зона инженерной инфраструктуры
ТИ	Зона транспортной инфраструктуры
	СЕЛЬСКОХОЗЯЙСТВЕННЫЕ ЗОНЫ
СХ-1	Зона сельскохозяйственного использования
СХ-2	Производственная зона сельскохозяйственных предприятий
	ПРОИЗВОДСТВЕННЫЕ ЗОНЫ
ПЗ	Производственная зона

РАЗДЕЛ III. ГРАДОСТРОИТЕЛЬНЫЕ РЕГЛАМЕНТЫ

ГЛАВА 9. ГРАДОСТРОИТЕЛЬНОЕ ЗОНИРОВАНИЕ С УЧЁТОМ ОСОБЫХ УСЛОВИЙ ИСПОЛЬЗОВАНИЯ ТЕРРИТОРИЙ (ОГРАНИЧЕНИЙ ИСПОЛЬЗОВАНИЯ ЗЕМЕЛЬНЫХ УЧАСТКОВ И ОБЪЕКТОВ КАПИТАЛЬНОГО СТРОИТЕЛЬСТВА, УСТАНОВЛИВАЕМЫХ В СООТВЕТСТВИИ С ЗАКОНОДАТЕЛЬСТВОМ РОССИЙСКОЙ ФЕДЕРАЦИИ)

Статья 44. Требования градостроительных регламентов

1. Градостроительным регламентом определяется правовой режим земельных участков, равно как всего, что находится над и под поверхностью земельных участков и используется в процессе их застройки и последующей эксплуатации объектов капитального строительства.

2. При использовании и застройке земельных участков соблюдение требований градостроительных регламентов является обязательным наряду с требованиями технических регламентов, санитарных норм, региональных (областных) и (или) местных нормативов градостроительного проектирования, сервитутов, предельных параметров, ограничений использования земельных участков и объектов капитального строительства, установленных в зонах с особыми условиями использования территорий и другими требованиями, установленными в соответствии с законодательством Российской Федерации.

3. Применительно к каждой территориальной зоне настоящими Правилами к земельным участкам и объектам капитального строительства установлены градостроительные регламенты по видам разрешённого использования земельных участков и объектов капитального строительства; предельным (минимальным и (или) максимальным) размерам земельных участков и предельным параметрам разрешённого строительства, реконструкции объектов капитального строительства, а также ограничениям использования земельных участков и объектов капитального строительства, установленным в соответствии с законодательством Российской Федерации.

4. Применительно ко всем территориальным зонам установлены параметры минимальных отступов зданий, строений, сооружений от границ смежных земельных участков, от красных линий, от объектов различного функционального назначения, относящиеся ко всем территориальным зонам; параметры допустимой площади озеленённой территории земельных участков, относящиеся ко всем территориальным зонам.

5. Для каждого земельного участка и объекта капитального строительства, считается разрешённым такое использование, которое соответствует градостроительному регламенту, предельным параметрам разрешённого строительства, реконструкции объектов капитального строительства и с обязательным учётом ограничений на использование объектов недвижимости.

6. Действие градостроительного регламента распространяется на все земельные участки и объекты капитального строительства, расположенные в пределах границ территориальной зоны, обозначенной на карте градостроительного зонирования,

карте зон с особыми условиями использования территорий.

7. Действие градостроительного регламента не распространяется на земельные участки, определяемые в соответствии с градостроительным законодательством Российской Федерации ст. 64 настоящих Правил.

8. Настоящими Правилами градостроительные регламенты не установлены для земель, определяемые в соответствии с градостроительным законодательством Российской Федерации ст. 65 настоящих Правил.

9. Требования к использованию земельных участков и объектов капитального строительства, на которые распространяется действие градостроительного регламента, содержащиеся в градостроительных регламентах, указываются в градостроительных планах земельных участков.

10. Объекты капитального строительства, созданные с нарушением требований градостроительных регламентов, являются самовольными постройками в соответствии со ст. 222 Гражданского кодекса Российской Федерации.

Статья 45. Зоны с особыми условиями использования территорий

1. Зоны с особыми условиями использования территорий перекрывают действие градостроительных регламентов и накладывают дополнительные ограничения на использование территорий.

2. Границы зон с особыми условиями использования территорий устанавливаются в соответствии с законодательством Российской Федерации.

В настоящих Правилах зоны с особыми условиями использования территорий отображаются в соответствии с утверждённым генеральным планом поселения.

3. Установление зон не влечёт за собой изъятие земельных участков у правообладателей земельных участков или запрета на совершение сделок с земельными участками, за исключением случаев, предусмотренных законодательством Российской Федерации.

Статья 45.1. Ограничение использования территорий в границах зон затопления и подтопления. Водоохранная зона и прибрежная защитная полоса.

1. На территории зон затопления и подтопления в соответствии с Водным кодексом Российской Федерации устанавливается специальный режим осуществления хозяйственной и иной деятельности в целях предотвращения негативного воздействия вод и ликвидации его последствий.

2. В границах зон затопления, подтопления запрещается размещение новых населенных пунктов и строительство объектов капитального строительства без проведения специальных защитных мероприятий по предотвращению негативного воздействия вод.

3. В границах зон затопления, подтопления запрещаются:

1) строительство объектов капитального строительства, не обеспеченных сооружениями и (или) методами инженерной защиты территорий и объектов от негативного воздействия вод;

2) использование сточных вод в целях повышения почвенного плодородия;

3) размещение кладбищ, скотомогильников, мест захоронения отходов производств и потребления, химических, взрывчатых, токсичных, отравляющих и ядовитых веществ, пунктов хранения и захоронения радиоактивных отходов;

4) осуществление авиационных мер по борьбе с вредными организмами;

4. В соответствии с пунктом 3 Положения о зонах затопления, подтопления, утвержденного Постановлением Правительства Российской Федерации от 18.04.2014 № 360 «О зонах затопления, подтопления» зоны затопления, подтопления

устанавливаются или изменяются решением Федерального агентства водных ресурсов (его территориальных органов) на основании предложений органа исполнительной власти субъекта Российской Федерации, подготовленных совместно с органами местного самоуправления, об установлении границ зон затопления, подтопления и сведений о границах этих зон, которые должны содержать графическое описание местоположения границ этих зон, перечень координат характерных точек границ таких зон в системе координат, установленной для ведения Единого государственного реестра недвижимости.

Зоны затопления, подтопления после их утверждения в установленном действующим законодательством порядке, включаются в Правила в соответствии с главой 6 Правил.

5. Водоохранными зонами являются территории, которые примыкают к береговой линии (границам водного объекта) морей, рек, ручьев, каналов, озер, водохранилищ и на которых устанавливается специальный режим осуществления хозяйственной и иной деятельности в целях предотвращения загрязнения, засорения, заиления указанных водных объектов и истощения их вод, а также сохранения среды обитания водных биологических ресурсов и других объектов животного и растительного мира.

6. В границах водоохранных зон устанавливаются прибрежные защитные полосы, на территориях которых вводятся дополнительные ограничения хозяйственной и иной деятельности.

7. За пределами территории населенного пункта ширина водоохранной зоны рек, ручьев, каналов, озер, водохранилищ и ширина их прибрежной защитной полосы устанавливаются от местоположения соответствующей береговой линии (границы водного объекта). При наличии централизованных ливневых систем водоотведения и набережных границы прибрежных защитных полос этих водных объектов совпадают с парапетами набережных, ширина водоохранной зоны на таких территориях устанавливается от парапета набережной.

8. Ширина водоохранной зоны рек или ручьев устанавливается от их истока для рек или ручьев протяженностью:

- 1) до десяти километров - в размере пятидесяти метров;
- 2) от десяти до пятидесяти километров - в размере ста метров;
- 3) от пятидесяти километров и более - в размере двухсот метров.

9. Для реки, ручья протяженностью менее десяти километров от истока до устья водоохранная зона совпадает с прибрежной защитной полосой. Радиус водоохранной зоны для истоков реки, ручья устанавливается в размере пятидесяти метров.

10. Ширина водоохранной зоны озера, водохранилища, за исключением озера, расположенного внутри болота, или озера, водохранилища с акваторией менее 0,5 квадратного километра, устанавливается в размере пятидесяти метров. Ширина водоохранной зоны водохранилища, расположенного на водотоке, устанавливается равной ширине водоохранной зоны этого водотока.

11. Водоохраные зоны магистральных или межхозяйственных каналов совпадают по ширине с полосами отводов таких каналов.

12. Водоохраные зоны рек, их частей, помещенных в закрытые коллекторы, не устанавливаются.

13. Ширина прибрежной защитной полосы устанавливается в зависимости от уклона берега водного объекта и составляет тридцать метров для обратного или нулевого уклона, сорок метров для уклона до трех градусов и пятьдесят метров для уклона три и более градуса.

14. На территориях населенных пунктов при наличии централизованных ливневых систем водоотведения и набережных границы прибрежных защитных полос совпадают с парапетами набережных. Ширина водоохранной зоны на таких территориях устанавливается от парапета набережной. При отсутствии набережной ширина водоохранной зоны, прибрежной защитной полосы измеряется от местоположения береговой линии (границы водного объекта).

15. В границах водоохранных зон запрещаются:

- 1) использование сточных вод в целях повышения почвенного плодородия;
- 2) размещение кладбищ, скотомогильников, объектов размещения отходов производства и потребления, химических, взрывчатых, токсичных, отравляющих и ядовитых веществ, пунктов захоронения радиоактивных отходов, а также загрязнение территории загрязняющими веществами, предельно допустимые концентрации которых в водах водных объектов рыбохозяйственного значения не установлены;
- 3) осуществление авиационных мер по борьбе с вредными организмами;
- 4) движение и стоянка транспортных средств (кроме специальных транспортных средств), за исключением их движения по дорогам и стоянки на дорогах и в специально оборудованных местах, имеющих твердое покрытие;
- 5) строительство и реконструкция автозаправочных станций, складов горюче-смазочных материалов (за исключением случаев, если автозаправочные станции, Склад горюче-смазочных материалов размещены на территориях портов, инфраструктуры внутренних водных путей, в том числе баз (сооружений) для стоянки маломерных судов, объектов органов федеральной службы безопасности), станций технического обслуживания, используемых для технического осмотра и ремонта транспортных средств, осуществление мойки транспортных средств;
- 6) хранение пестицидов и агрохимикатов (за исключением хранения агрохимикатов в специализированных хранилищах на территориях морских портов за пределами границ прибрежных защитных полос), применение пестицидов и агрохимикатов;
- 7) сброс сточных, в том числе дренажных, вод;
- 8) разведка и добыча общераспространенных полезных ископаемых (за исключением случаев, если разведка и добыча общераспространенных полезных

ископаемых осуществляются пользователями недр, осуществляющими разведку и добычу иных видов полезных ископаемых, в границах предоставленных им в соответствии с законодательством Российской Федерации о недрах горных отводов и (или) геологических отводов на основании утвержденного технического проекта в соответствии со статьей 19.1 Закона Российской Федерации от 21 февраля 1992 года № 2395-1 «О недрах»).

16. В границах водоохранных зон допускаются проектирование, строительство, реконструкция, ввод в эксплуатацию, эксплуатация хозяйственных и иных объектов при условии оборудования таких объектов сооружениями, обеспечивающими охрану водных объектов от загрязнения, засорения, заиления и истощения вод в соответствии с водным законодательством и законодательством в области охраны окружающей среды. Выбор типа сооружения, обеспечивающего охрану водного объекта от загрязнения, засорения, заиления и истощения вод, осуществляется с учетом необходимости соблюдения установленных в соответствии с законодательством в области охраны окружающей среды нормативов допустимых сбросов загрязняющих веществ, иных веществ и микроорганизмов. В целях настоящей статьи под сооружениями, обеспечивающими охрану водных объектов от загрязнения, засорения, заиления и истощения вод, понимаются:

1) централизованные системы водоотведения (канализации), централизованные ливневые системы водоотведения;

2) сооружения и системы для отведения (сброса) сточных вод в централизованные системы водоотведения (в том числе дождевых, талых, инфильтрационных, поливомоечных и дренажных вод), если они предназначены для приема таких вод;

3) локальные очистные сооружения для очистки сточных вод (в том числе дождевых, талых, инфильтрационных, поливомоечных и дренажных вод), обеспечивающие их очистку исходя из нормативов, установленных в соответствии с требованиями законодательства в области охраны окружающей среды и Водного кодекса Российской Федерации;

4) сооружения для сбора отходов производства и потребления, а также сооружения и системы для отведения (сброса) сточных вод (в том числе дождевых, талых, инфильтрационных, поливомоечных и дренажных вод) в приемники, изготовленные из водонепроницаемых материалов;

5) сооружения, обеспечивающие защиту водных объектов и прилегающих к ним территорий от разливов нефти и нефтепродуктов и иного негативного воздействия на окружающую среду.

17. В отношении территорий ведения гражданами садоводства или огородничества для собственных нужд, размещенных в границах водоохранных зон и не оборудованных сооружениями для очистки сточных вод, до момента их оборудования такими сооружениями и (или) подключения к системам, указанным в пункте 1 части 16 настоящей статьи, допускается применение приемников, изготовленных из водонепроницаемых материалов, предотвращающих поступление загрязняющих веществ, иных веществ и микроорганизмов в окружающую среду.

18. На территориях, расположенных в границах водоохранных зон и занятых защитными лесами, особо защитными участками лесов, наряду с ограничениями, установленными частью 15 настоящей статьи, действуют ограничения, предусмотренные установленными лесным законодательством правовым режимом защитных лесов, правовым режимом особо защитных участков лесов.

19. Строительство, реконструкция и эксплуатация специализированных хранилищ агрохимикатов допускаются при условии оборудования таких хранилищ сооружениями и системами, предотвращающими загрязнение водных объектов.

20. В границах прибрежных защитных полос наряду с установленными частью 15 настоящей статьи ограничениями запрещаются:

- 1) распашка земель;
- 2) размещение отвалов размываемых грунтов;
- 3) выпас сельскохозяйственных животных и организация для них летних лагерей, ванн.

21. Установление границ водоохранных зон и границ прибрежных защитных полос водных объектов, в том числе обозначение на местности посредством специальных информационных знаков, осуществляется в порядке, установленном Правительством Российской Федерации.

Статья 45.2. Охранные зоны

1. Земельные участки над проводами электрических линий или над кабельными линиями остаются в собственности и пользовании тех субъектов, на территории которых прокладываются трассы, и используются ими свободно с соблюдением мер, обеспечивающих сохранность и работу указанных объектов в соответствии с правилами охраны линий связи и электрических сетей.

2. В соответствии с Правилами охраны линий и сооружений связи Российской Федерации, утверждёнными постановлением Правительства Российской Федерации от 09.06.1995 № 578, на трассах кабельных и воздушных линий связи и линий радиодиффузии устанавливаются охранные зоны:

1) для подземных кабельных и для воздушных линий связи и линий радиодиффузии, расположенных за границами населённых пунктов на безлесных участках, - в виде участков земли вдоль этих линий, определяемых параллельными прямыми, отстоящими от трассы подземного кабеля связи или от крайних проводов воздушных линий связи и линий радиодиффузии не менее чем на 2 м с каждой стороны;

2) для наземных и подземных необслуживаемых усилительных и регенерационных пунктов на кабельных линиях связи - в виде участков земли, определяемых замкнутой линией, отстоящей от центра установки усилительных и регенерационных пунктов или от границы их обвалования не менее чем на 3 м и от контуров заземления не менее чем на 2 м.

3. Минимально допустимые расстояния (разрывы) между сооружениями связи и радиодиффузии и другими сооружениями определяются правилами возведения соответствующих сооружений и не должны допускать механического и электрического воздействия на сооружения связи.

4. При предоставлении земельных участков, расположенных в охранных зонах сооружений связи и радиофикации, под сельскохозяйственные угодья, огородные и садовые участки и в других сельскохозяйственных целях органами местного самоуправления при наличии согласия предприятий, в ведении которых находятся сооружения связи и радиофикации, в выдаваемых документах о правах на земельные участки в обязательном порядке делается отметка о наличии на участках зон с особыми условиями использования территории.

5. Территория охранных зон на трассах линий связи и линий радиофикации используется с учётом ограничений, установленных Правилами охраны линий и сооружений связи Российской Федерации, утверждёнными постановлением Правительства Российской Федерации от 09.06.1995 № 578.

6. Правилами установления охранных зон объектов электросетевого хозяйства и особых условий использования земельных участков, расположенных в границах таких зон, утверждёнными постановлением Правительства Российской Федерации от 24.02.2009 № 160, установлены запреты на использование территорий в границах охранных зон объектов электросетевого хозяйства (линий электропередач, трансформаторных и иных подстанций, распределительных пунктов и иного предназначенного для обеспечения электрических связей и осуществления передачи электрической энергии оборудования).

7. Охранные зоны объектов электросетевого хозяйства устанавливаются:

1) вдоль воздушных линий электропередачи (далее по тексту - ВЛ) - в виде части поверхности участка земли и воздушного пространства (на высоту, соответствующую высоте опор воздушных линий электропередачи), ограниченной параллельными вертикальными плоскостями, отстоящими по обе стороны линии электропередачи от крайних проводов при неотклонённом их положении на следующем расстоянии:

- до 1 кВ - 2 м (для линий с самонесущими или изолированными проводами, проложенных по стенам зданий, конструкциям и т.д., охранная зона определяется в соответствии с установленными нормативными правовыми актами минимальными допустимыми расстояниями от таких линий);

- 1-20 кВ - 10 м (5 м - для линий с самонесущими или изолированными проводами, размещённых в границах населённых пунктов);

- 35 кВ - 15 м;

- 110 кВ - 20 м;

2) вдоль подземных кабельных линий электропередачи - в виде части поверхности участка земли, расположенного под ней участка недр (на глубину, соответствующую глубине прокладки кабельных линий электропередачи), ограниченной параллельными вертикальными плоскостями, отстоящими по обе стороны линии электропередачи от крайних кабелей на расстоянии 1 м (при прохождении кабельных линий напряжением до 1 киловольта в городах под тротуарами - на 0,6 метра в сторону зданий и сооружений и на 1 метр в сторону проезжей части улицы);

3) вдоль переходов ВЛ через водоёмы (реки и др.) - в виде воздушного пространства над водной поверхностью водоёмов (на высоту, соответствующую высоте опор ВЛ), ограниченного вертикальными плоскостями, отстоящими по обе стороны линии электропередачи от крайних проводов при неотклонённом их положении для несудоходных водоёмов - на расстоянии, предусмотренном для установления охранных зон вдоль ВЛ;

4) вокруг подстанций - в виде части поверхности участка земли и воздушного пространства (на высоту, соответствующую высоте наивысшей точки подстанции), ограниченной вертикальными плоскостями, отстоящими от всех сторон ограждения подстанции по периметру на расстоянии, предусмотренном для установления охранных зон вдоль ВЛ, применительно к высшему классу напряжения подстанции.

8. Территория охранных зон газораспределительных сетей используется с

учётом ограничений, установленных Правилами охраны газораспределительных сетей, утверждёнными постановлением Правительства Российской Федерации от 20.11.2000 № 878.

9. Для газораспределительных сетей устанавливаются следующие охранные зоны:

1) вдоль трасс наружных газопроводов - в виде территории, ограниченной условными линиями, проходящими на расстоянии 2 м с каждой стороны газопровода;

2) вдоль трасс подземных газопроводов из полиэтиленовых труб при использовании медного провода для обозначения трассы газопровода - в виде территории, ограниченной условными линиями, проходящими на расстоянии 3 м от газопровода со стороны провода и 2 м - с противоположной стороны;

3) вокруг отдельно стоящих газорегуляторных пунктов - в виде территории, ограниченной замкнутой линией, проведённой на расстоянии 10 м

от границ этих объектов. Для газорегуляторных пунктов, пристроенных к зданиям, охранная зона не регламентируется.

Отсчёт расстояний при определении охранных зон газопроводов производится от оси газопровода - для однопроводных газопроводов и от осей крайних ниток газопроводов - для многопроводных.

10. Установление охранных зон газораспределительных сетей не влечёт запрета на совершение сделок с земельными участками, расположенными в этих охранных зонах. В документах, удостоверяющих права правообладателей земельных участков, на земельные участки, расположенные в охранных зонах газораспределительных сетей, указываются обременения (ограничения) прав этих собственников, владельцев и пользователей.

11. В соответствии со ст.11.9 Земельного кодекса Российской Федерации не допускается раздел, перераспределение или выдел земельных участков, если сохраняемые в отношении образуемых земельных участков обременения (ограничения) не позволяют использовать указанные земельные участки в соответствии с разрешённым использованием.

12. В целях обеспечения сохранности объекта культурного наследия в его исторической среде на сопряженной с ним территории устанавливаются зоны охраны объекта культурного наследия: охранная зона объекта культурного наследия, зона регулирования застройки и хозяйственной деятельности, зона охраняемого природного ландшафта.

13. Охранная зона объекта культурного наследия - территория, в пределах которой в целях обеспечения сохранности объекта культурного наследия в его историческом ландшафтном окружении устанавливается особый режим использования земель и земельных участков, ограничивающий хозяйственную деятельность и запрещающий строительство, за исключением применения специальных мер, направленных на сохранение и регенерацию историко-градостроительной или природной среды объекта культурного наследия.

14. Зона регулирования застройки и хозяйственной деятельности - территория, в пределах которой устанавливается режим использования земель и земельных участков, ограничивающий строительство и хозяйственную деятельность, определяются требования к реконструкции существующих зданий и сооружений.

15. Зона охраняемого природного ландшафта - территория, в пределах которой устанавливается режим использования земель и земельных участков, запрещающий или ограничивающий хозяйственную деятельность, строительство и реконструкцию существующих зданий и сооружений в целях сохранения (регенерации) природного ландшафта, включая долины рек, водоемы, леса и открытые пространства, связанные композиционно с объектами культурного наследия.

16. Режим использования земель и требования к градостроительным

регламентам в границах охранной зоны, в том числе единой охранной зоны, устанавливаются с учетом следующих требований:

а) запрещение строительства объектов капитального строительства, за исключением применения специальных мер, направленных на сохранение и восстановление (регенерацию) историко-градостроительной и (или) природной среды объекта культурного наследия (восстановление, воссоздание, восполнение частично или полностью утраченных элементов и (или) характеристик историко-градостроительной и (или) природной среды);

б) ограничение капитального ремонта и реконструкции объектов капитального строительства и их частей, в том числе касающееся их размеров, пропорций и параметров, использования отдельных строительных материалов, применения цветовых решений, особенностей деталей и малых архитектурных форм;

в) ограничение хозяйственной деятельности, необходимое для обеспечения сохранности объекта культурного наследия, в том числе запрет или ограничение на размещение рекламы, вывесок, временных построек и объектов (автостоянок, киосков, навесов);

г) сохранение градостроительных (планировочных, типологических, масштабных) характеристик историко-градостроительной и природной среды, в том числе всех исторически ценных градоформирующих объектов;

д) обеспечение визуального восприятия объекта культурного наследия в его историко-градостроительной и природной среде, в том числе сохранение и восстановление сложившегося в природном ландшафте соотношения открытых и закрытых пространств;

е) соблюдение требований в области охраны окружающей среды, необходимых для обеспечения сохранности объекта культурного наследия в его историческом и ландшафтном окружении, а также сохранности охраняемого природного ландшафта;

ж) иные требования, необходимые для обеспечения сохранности объекта культурного наследия в его историческом и ландшафтном окружении.

17. Режим использования земель и требования к градостроительным регламентам в границах зоны регулирования застройки и хозяйственной деятельности, в том числе единой зоны регулирования застройки и хозяйственной деятельности, устанавливаются с учетом следующих требований:

а) ограничение строительства, необходимое для обеспечения сохранности объекта культурного наследия в его исторической среде, в том числе касающееся размеров, пропорций и параметров объектов капитального строительства и их частей, использования отдельных строительных материалов, применения цветовых решений;

б) ограничение капитального ремонта и реконструкции объектов капитального строительства и их частей, в том числе касающееся их размеров, пропорций и параметров, использования отдельных строительных материалов, применения цветовых решений;

в) обеспечение визуального восприятия объекта культурного наследия в его историко-градостроительной и природной среде;

г) ограничение хозяйственной деятельности, необходимое для обеспечения сохранности объекта культурного наследия в его историко-градостроительной и природной среде;

д) сохранение качества окружающей среды, необходимого для обеспечения сохранности объекта культурного наследия в его историко-градостроительной и природной среде;

е) соблюдение требований в области охраны окружающей среды, необходимых для обеспечения сохранности объекта культурного наследия в его историческом и ландшафтном окружении, а также охраняемого природного ландшафта;

ж) иные требования, необходимые для обеспечения сохранности объекта культурного наследия в его историко-градостроительной и природной среде.

18. Режим использования земель и требования к градостроительным регламентам в границах зоны охраняемого природного ландшафта, в том числе единой зоны охраняемого природного ландшафта, устанавливаются с учетом следующих требований:

а) запрещение строительства объектов капитального строительства, ограничение хозяйственной деятельности, капитального ремонта и реконструкции объектов капитального строительства и их частей в целях сохранения и восстановления композиционной связи с объектом культурного наследия природного ландшафта, включая долины рек, водоемы, леса и открытые пространства (за исключением работ по благоустройству территории и размещению малых архитектурных форм);

б) сохранение качества окружающей среды, необходимого для обеспечения сохранности и восстановления (регенерации) охраняемого природного ландшафта;

в) сохранение сложившегося в охраняемом природном ландшафте соотношения открытых и закрытых пространств в целях обеспечения визуального восприятия объекта культурного наследия в его историко-градостроительной и природной среде;

г) соблюдение требований в области охраны окружающей среды, необходимых для обеспечения сохранности объекта культурного наследия в его историческом и ландшафтном окружении, а также охраняемого природного ландшафта;

д) иные требования, необходимые для сохранения и восстановления (регенерации) охраняемого природного ландшафта.

Статья 45.3. Санитарно-защитные зоны. Санитарные разрывы

1. В настоящих Правилах приняты ориентировочные размеры санитарно-защитных зон с учётом рекомендуемых минимальных размеров санитарных разрывов и ориентировочных санитарно-защитных зон в соответствии с классификацией санитарно-эпидемиологических правил и нормативов СанПиН 2.2.1/2.1.1.1200-03 «Санитарно-защитные зоны и санитарная классификация предприятий, сооружений и иных объектов» и СанПиН 2.1.3684-21 «Санитарно-эпидемиологические требования к содержанию территорий городских и сельских поселений, к водным объектам, питьевой воде и питьевому водоснабжению, атмосферному воздуху, почвам, жилым помещениям, эксплуатации производственных, общественных помещений, организации и проведению санитарно-противоэпидемических (профилактических) мероприятий».

2. Установление санитарно-защитных зон для промышленных объектов и производств проводится при наличии проектов обоснования санитарно-защитных зон.

3. Санитарно-защитная зона или какая-либо ее часть не может рассматриваться как резервная территория объекта и использоваться для расширения промышленной или жилой территории без соответствующей обоснованной корректировки границ санитарно-защитной зоны. Территория санитарно-защитных зон не должна использоваться для рекреационных целей и производства сельскохозяйственной продукции.

4. В санитарно-защитной зоне не допускается размещать: жилую застройку, включая отдельные жилые дома, ландшафтно-рекреационные зоны, зоны отдыха, территории курортов, санаториев и домов отдыха, территории садоводческих товариществ и коттеджной застройки, коллективных или индивидуальных дачных и садово-огородных участков, а также другие территории с нормируемыми показателями качества среды обитания; спортивные сооружения, детские площадки, образовательные и детские

учреждения, лечебно-профилактические и оздоровительные учреждения общего пользования.

5. В санитарно-защитной зоне и на территории объектов других отраслей промышленности не допускается размещать объекты по производству лекарственных веществ, лекарственных средств и (или) лекарственных форм, Склад сырья и полупродуктов для фармацевтических предприятий; объекты пищевых отраслей промышленности, оптовые Склад продовольственного сырья и пищевых продуктов, комплексы водопроводных сооружений для подготовки и хранения питьевой воды, которые могут повлиять на качество продукции.

6. Допускается размещать в границах санитарно-защитной зоны промышленного объекта или производства:

- нежилые помещения для дежурного аварийного персонала, помещения для пребывания работающих по вахтовому методу (не более двух недель), здания управления, конструкторские бюро, здания административного назначения, научно-исследовательские лаборатории, поликлиники, спортивно-оздоровительные сооружения закрытого типа, бани, прачечные, объекты торговли и общественного питания, мотели, гостиницы, гаражи, площадки и сооружения для хранения общественного и индивидуального транспорта, пожарные депо, местные и транзитные коммуникации, ЛЭП, электроподстанции, нефте- и газопроводы, артезианские скважины для технического водоснабжения, водоохлаждающие сооружения для подготовки технической воды, канализационные насосные станции, сооружения оборотного водоснабжения, автозаправочные станции, станции технического обслуживания автомобилей.

7. Минимальную площадь озеленения санитарно-защитных зон следует принимать в зависимости от ширины зоны, %:

- до 300 м - 60;
- свыше 300 до 1000 м - 50;
- свыше 1000 до 3000 м - 40;
- свыше 3000 м - 20.

8. В целях защиты населения от воздействия электрического поля, создаваемого ВЛ устанавливаются санитарные разрывы вдоль трассы ВЛ, за пределами которых напряжённость электрического поля не превышает 1 кВ/м.

9. Для автомагистралей, линий железнодорожного транспорта, гаражей и автостоянок, а также вдоль стандартных маршрутов полёта в зоне взлёта и посадки воздушных судов устанавливается расстояние от источника химического, биологического и (или) физического воздействия, уменьшающее эти воздействия до значений гигиенических нормативов (далее - санитарные разрывы).

Величина санитарного разрыва устанавливается в каждом конкретном случае на основании расчётов рассеивания загрязнения атмосферного воздуха и физических

факторов (шума, вибрации, электромагнитных полей и др.) с последующим проведением натурных исследований и измерений.

10. Жилую застройку необходимо отделять от железных дорог санитарно-защитной зоной шириной не менее 100 м, считая от оси крайнего железнодорожного пути.

При размещении железных дорог в выемке или при осуществлении специальных шумозащитных мероприятий, обеспечивающих требования свода правил СП 51.13330.2011 «СНиП 23-03-2003 «Защита от шума», ширина санитарно-защитной зоны может быть уменьшена, но не более чем на 50 м.

11. В санитарно-защитных зонах, вне полосы отвода железной дороги, допускается размещать автомобильные дороги, гаражи, стоянки автомобилей, Склад, учреждения коммунально-бытового назначения. Не менее 50 % площади санитарно-защитной зоны должно быть озеленено.

Статья 45.4. Зоны санитарной охраны источников водоснабжения

1. Зона санитарной охраны (далее по тексту - ЗСО) источников водоснабжения организуются в составе трёх поясов: первый пояс (строгого режима) включает территорию расположения водозаборов, площадок всех водопроводных сооружений и водопроводящего канала. Его назначение - защита места водозабора и водозаборных сооружений от случайного или умышленного загрязнения и повреждения. Второй и третий пояса (пояса ограничений) включают территорию, предназначенную для предупреждения загрязнения воды источников водоснабжения.

3. Санитарная охрана водоводов обеспечивается санитарно-защитной полосой.

4. В каждом из трёх поясов, а также в пределах санитарно-защитной полосы, соответственно их назначению, устанавливается специальный режим и определяется комплекс мероприятий, направленных на предупреждение ухудшения качества воды.

5. Границы поясов ЗСО источников водоснабжения определяются в соответствии с санитарными правилами и нормами СанПиН 2.1.4.1110-02 «Зоны санитарной охраны источников водоснабжения и водопроводов питьевого назначения».

6. Территория первого пояса ЗСО подземных источников должна быть спланирована для отвода поверхностного стока за ее пределы, озеленена, ограждена и обеспечена охраной. Дорожки к сооружениям должны иметь твердое покрытие.

Не допускается посадка высокоствольных деревьев, все виды строительства, не имеющие непосредственного отношения к эксплуатации, реконструкции и расширению водопроводных сооружений, в том числе прокладка трубопроводов различного назначения, размещение жилых и хозяйственно - бытовых зданий, проживание людей, применение ядохимикатов и удобрений.

Здания должны быть оборудованы канализацией с отведением сточных вод в ближайшую систему бытовой или производственной канализации или на местные станции очистных сооружений, расположенные за пределами первого пояса ЗСО с учетом санитарного режима на территории второго пояса.

В исключительных случаях при отсутствии канализации должны устраиваться водонепроницаемые приемники нечистот и бытовых отходов, расположенные в местах, исключающих загрязнение территории первого пояса ЗСО при их вывозе.

7. На территории второго и третьего поясов ЗСО подземных источников:

бурение новых скважин и новое строительство, связанное с нарушением почвенного покрова, производится при обязательном согласовании с центром государственного санитарно - эпидемиологического надзора;

запрещается размещение складов горюче - смазочных материалов, ядохимикатов и минеральных удобрений, накопителей промстоков, шламохранилищ и других объектов, обуславливающих опасность химического загрязнения подземных вод.

Размещение таких объектов допускается в пределах третьего пояса ЗСО только при использовании защищенных подземных вод, при условии выполнения специальных мероприятий по защите водоносного горизонта от загрязнения при наличии санитарно - эпидемиологического заключения центра государственного санитарно - эпидемиологического надзора, выданного с учетом заключения органов геологического контроля.

8. Кроме мероприятий, указанных в п. 7 ст. 46.4 Правил, в пределах второго пояса ЗСО подземных источников водоснабжения подлежат выполнению следующие дополнительные мероприятия:

1) Не допускается:

размещение кладбищ, скотомогильников, полей ассенизации, полей фильтрации, навозохранилищ, силосных траншей, животноводческих и птицеводческих предприятий и других объектов, обуславливающих опасность микробного загрязнения подземных вод; применение удобрений и ядохимикатов; рубка леса главного пользования и реконструкции.

2) Выполнение мероприятий по санитарному благоустройству территории населенных пунктов и других объектов (оборудование канализацией, устройство водонепроницаемых выгребов, организация отвода поверхностного стока и др.).

9. Не допускается размещение открытых и закрытых стоянок автомобилей в первом - третьем поясах санитарно-защитных зон водозаборов хозяйственно-питьевого назначения в соответствии с СанПиН 2.1.4.1074, а также в охранных зонах рек и водоемов.

При условиях достаточной защищенности водоносного горизонта возможно размещение стоянок автомобилей в третьем поясе санитарно-защитной зоны в случае проведения мероприятий по защите водоносных горизонтов от проникновения с поверхности химического и бактериального загрязнений. Подобные случаи требуют обязательного согласования с органами государственного санитарно-эпидемиологического, водного, геолого-гидрологического, экологического надзора.

Статья 45.5 Территории, в границах которых предусматриваются требования к архитектурно-градостроительному облику объектов капитального строительства

1. На карте градостроительного зонирования отображаются территории, в границах которых предусматриваются требования к архитектурно-градостроительному облику объектов капитального строительства. Границы таких территорий могут не совпадать с границами территориальных зон и могут отображаться на отдельной карте.

2. Требования к архитектурно-градостроительному облику объекта капитального строительства включают в себя:

требования к объемно-пространственным, архитектурно-стилистическим и иным характеристикам объекта капитального строительства;

требования к цветовым решениям объектов капитального строительства;

требования к отделочным и (или) строительным материалам, определяющие архитектурный облик объектов капитального строительства;

требования к размещению технического и инженерного оборудования на фасадах и кровлях объектов капитального строительства;

требования к подсветке фасадов объектов капитального строительства.

3. Требования к объемно-пространственным характеристикам объектов капитального строительства.

Объемно-пространственные характеристики объекта капитального строительства, его архитектурное решение должно формироваться с учетом функционального назначения

объекта, а также сложившейся архитектурно-градостроительной среды окружающей застройки (не нарушать сложившейся облик архитектурно-градостроительной среды).

При формировании внешнего облика зданий рекомендуется руководствоваться принципами сомасштабности, ансамблевости и гармонии:

- интеграция объекта в сложившуюся градостроительную ситуацию (необходимо учитывать характер, структуру и стилистические особенности окружающей застройки и ландшафта, избегать значительного диссонанса;

- взаимная увязка планировочных, объемно-пространственных и фасадных решений.

Высота нежилых помещений первых этажей объекта капитального строительства, выходящих фасадом на территории общего пользования, должна быть не менее 3,3 метров. Требования данного пункта не распространяются на реконструируемые объекты капитального строительства.

Запрещается размещать входные группы и их элементы за красными линиями. Требования данного пункта не распространяются на реконструируемые объекты капитального строительства.

Размещение входных групп и их элементов (ступени, пандусы, крыльцо, входные группы с прямыми в помещения цокольного, подвального этажей) не должно сокращать пешеходную часть тротуара и габариты примыкающих проездов до ширины, менее нормативной, создавать препятствия пешеходному или транспортному движению.

4. Требования к архитектурно-стилистическим характеристикам объектов капитального строительства.

Элементы фасада должны располагаться с учетом системы композиционных осей объекта. Габариты и внешний вид элементов, их композиционное расположение на фасаде должны обеспечивать композиционное единство форм, цветовых решений, фактурную совместимость отделочных материалов, согласовываться с общим архитектурным решением. архитектурно-градостроительный облик объекта не должен нарушать существующую архитектурно-градостроительную среду сложившейся застройки.

Внешний вид и композиционное расположение архитектурных и декоративных элементов фасада должны обеспечивать целостное архитектурное решение, исключая наличие однородной, невыразительной поверхности большого размера с отсутствием композиционных акцентов (пластических или цветовых).

Устройство выступающих тамбуров входных групп на фасадах, ориентированных на территории общего пользования, не допускается. Требования данного пункта не распространяются на реконструируемые объекты капитального строительства при наличии выступающих тамбуров входных групп на фасадах, ориентированных на территории общего пользования, до момента их реконструкции.

Входные группы в жилые и общественные помещения (кроме вспомогательных и аварийных входов и выходов) должны иметь площадь остекления не менее 30%, единое архитектурное решение в пределах всего фасада, располагаться с привязкой к композиционным осям фасада, иметь одинаковые цвет, конструкцию и рисунок дверных полотен по всему фасаду.

Характер членения витражного остекления, ограждения балконов и лоджий должен обеспечивать композиционное единство.

Изменение внешнего облика объектов в течение гарантийного срока эксплуатации не допускается.

Изменение внешнего облика объектов по истечении гарантийного срока эксплуатации допускается при условии разработки и согласования в установленном порядке комплексного проекта изменения фасада объекта в целом, учитывающего существующее архитектурное, стилистическое и колористическое решение объекта.

Не допускается облицовка фасадов объекта капитального строительства, приводящая к утрате архитектурно-декоративных элементов, обеспечивающих

завершенное, целостное, согласованное архитектурное решение объекта капитального строительства.

Архитектурный облик объекта должен быть подчинен единому стилистическому решению:

- отдельные элементы должны подчиняться единому стилю всего объекта;
- преобладание плоскости стены над проемами с применением архитектурных деталей: фронтоны, карнизы, пояски, пилястры, наличники и прочие в соответствии со стилистикой зданий;
- применение традиционных приемов в архитектурном решении фасадов зданий, к которым относятся в том числе: традиционная форма оконных проемов;
- запрещается применение нетрадиционных композиционно-силуэтных форм – криволинейных и остроугольных объемов, ломаных и плоских кровель.

5. Требования к цветовым решениям объектов капитального строительства.

Цветовое решение фасадов объекта капитального строительства выполняется с учетом существующего цветового решения зданий, расположенных рядом с проектируемым объектом капитального строительства в сложившейся застройке территории (цвета фасадов выбираются из цветовой палитры, которые будут сочетаться с окружающей цветовой гаммой застройки).

6. Требования к отделочным и (или) строительным материалам объектов капитального строительства.

Для повышения архитектурно-эстетических качеств объектов капитального строительства, долговечности их отделки, фасады должны иметь отделку облицовочными материалами. Требования данного пункта не распространяются на реконструируемые объекты капитального строительства, первоначальный облик объектов, которых предусматривал иную отделку фасадов.

Не допускается:

- использование при отделке фасадов сайдинга (за исключением объектов индивидуального жилищного строительства), профилированного металлического листа (профнастила, за исключением отделки кровли и объектов капитального строительства, расположенных на территориях промышленных предприятий), асбестоцементных листов, самоклеящейся пленки, баннерной ткани, сотового поликарбоната.
- окраска поверхностей, облицованных натуральным (природным) камнем.
- использование пластика, профилированных металлических листов, асбестоцементных листов (плоские и волнистые), МГЛ-листов для устройства глухой части лоджии или балкона.
- использование цветного остекления, не соответствующего цветовому решению объектов капитального строительства, искажающего восприятие архитектурно-градостроительного облика объектов капитального строительства и окружающего их пространства, включая объекты и элементы благоустройства.

7. Требования к размещению технического и инженерного оборудования на фасадах и кровлях объектов капитального строительства.

Техническое и инженерное оборудование фасадов объектов капитального строительства включает в себя системы газоснабжения, освещения, связи, телекоммуникации, видеонаблюдения, кондиционирования и вентиляции воздуха.

Техническое и инженерное оборудование должно располагаться с учетом системы композиционных осей фасадов объекта (привязкой к композиционным осям, горизонтальным и вертикальным членениям фасада и отметкам окон, витрин и входов) и иметь комплексный характер.

Габариты, форма, цветовое решение технического и инженерного оборудования и декоративных коробов, в которых оно размещается, не должны ухудшать визуальные характеристики объекта.

Не допускается:

- размещение технического и инженерного оборудования на архитектурных элементах и деталях декора, порталах, козырьках, пилонах, консолях, фасадах с отделкой в виде настенной росписи и иных видов монументального искусства;

- наружная открытая прокладка по фасаду подводящих сетей и иных коммуникаций, прокладка сетей с нарушением пластики фасада.

При строительстве объемно-пластическое решение фасада объекта капитального строительства должно предусматривать скрытое размещение наружных блоков систем кондиционирования, вентиляции и их комплексов, либо предусматривать их внутреннее размещение.

При реконструкции объекта капитального строительства:

- размещение дополнительного оборудования должно обеспечивать сохранность отделки фасада либо ее восстановление;

- при открытой прокладке подводящих сетей и иных коммуникаций необходимо располагать их в декоративных коробах, выполненных в цвете фасада, или располагать на дворовых фасадах. Длина декоративных коробов и их количество на фасаде объекта капитального строительства должны быть минимально возможными, трассировка осуществляться горизонтально, вертикально или параллельно кромке стены;

- при размещении наружных блоков систем кондиционирования и вентиляции на просматриваемых с территорий общего пользования фасадах необходимо применять защитные декоративные решетки, выполненные с учетом архитектурного решения объекта капитального строительства;

- при размещении инженерного оборудования на фасаде объекта капитального строительства не должны нарушаться строительные, противопожарные, санитарно-гигиенические и иные действующие нормы и правила.

8. Требования к подсветке фасадов объектов капитального строительства.

Предусматривать подсветку фасадов для объекта капитального строительства, обращенных к территориям общего пользования и расположенных вдоль магистральных улиц, а также акцентных объектов, образующих силуэт города (расположенных на видовых точках), за исключением объектов индивидуального жилищного строительства и промышленных предприятий.

Архитектурное освещение фасадов не должно приводить к нарушению восприятия пропорций и иных визуальных характеристик объекта капитального строительства, нарушать гигиенические нормативы освещенности окон жилых зданий, палат лечебных учреждений, палат и спальных комнат объектов социального обеспечения, предусмотренные федеральными санитарными правилами, ослеплять участников дорожного движения.

9. Архитектурно-градостроительный облик объекта капитального строительства подлежит согласованию с уполномоченным органом местного самоуправления при осуществлении строительства, реконструкции объекта капитального строительства в границах территорий, предусмотренных частью 1 настоящей статьи, за исключением случаев, предусмотренных частью 4 настоящей статьи.

10. Согласование архитектурно-градостроительного облика объекта капитального строительства не требуется в отношении:

1) объектов капитального строительства, расположенных на земельных участках, действие градостроительного регламента на которые не распространяется;

2) объектов, для строительства или реконструкции которых не требуется получение разрешения на строительство;

3) объектов, расположенных на земельных участках, находящихся в пользовании учреждений, исполняющих наказание;

4) объектов обороны и безопасности, объектов Вооруженных Сил Российской Федерации, других войск, воинских формирований и органов, осуществляющих функции в области обороны страны и безопасности государства;

5) иных объектов, определенных Правительством Российской Федерации, нормативными правовыми актами органов государственной власти субъектов Российской Федерации.

11. Срок выдачи согласования архитектурно-градостроительного облика объекта капитального строительства не может превышать десять рабочих дней.

12. Основанием для отказа в согласовании архитектурно-градостроительного облика объекта капитального строительства является несоответствие архитектурных решений объекта капитального строительства, определяющих его архитектурно-градостроительный облик и содержащихся в проектной документации либо в задании застройщика или технического заказчика на проектирование объекта капитального строительства, требованиям к архитектурно-градостроительному облику объекта капитального строительства, указанным в градостроительном регламенте.

13. Порядок согласования архитектурно-градостроительного облика объекта капитального строительства устанавливается Правительством Российской Федерации, если иное не предусмотрено настоящим Кодексом.

Статья 46. Ж-1. Зона застройки индивидуальными жилыми домами

Зона выделена для обеспечения правовых условий формирования жилых районов преимущественно из индивидуальных жилых домов.

Виды разрешенного использования земельных участков и объектов капитального строительства

Таблица 46.1

Виды разрешенного использования	Код
1. Основные виды разрешенного использования	
Для индивидуального жилищного строительства	2.1
Для ведения личного подсобного хозяйства (приусадебный земельный участок)	2.2
Обслуживание жилой застройки	2.7
Хранение автотранспорта	2.7.1
Бытовое обслуживание	3.3
Общественное управление	3.8
Обеспечение внутреннего правопорядка	8.3
Оказание социальной помощи населению	3.2.2
Обеспечение занятий спортом в помещениях	5.1.2
Объекты культурно-досуговой деятельности	3.6.1
Дошкольное, начальное и среднее общее образование	3.5.1
Среднее и высшее профессиональное образование	3.5.2
Оказание услуг связи	3.2.3
Здравоохранение	3.4
Пищевая промышленность	6.4
2. Условно разрешенные виды использования:	
Общественное питание	4.6
Магазины	4.4
Рынки	4.3
Автомобильные мойки	4.9.1.3
Ремонт автомобилей	4.9.1.4
Гостиничное обслуживание	4.7
Амбулаторное ветеринарное обслуживание	3.10.1
Проведение научных исследований	3.9.2
Проведение научных испытаний	3.9.3
Банковская и страховая деятельность	4.5
Осуществление религиозных обрядов	3.7.1
3. Вспомогательные виды разрешенного использования, допустимые только в качестве дополнительных по отношению к основным видам разрешенного использования и условно разрешенным видам использования и осуществляемые совместно с ними	
Служебные гаражи	4.9
Площадки для занятий спортом	5.1.3
Благоустройство территории	12.0.2
Религиозное управление и образование	3.7.2

Для зоны Ж-1 установлены следующие предельные размеры земельных участков и предельные параметры разрешённого строительства, реконструкции объектов капитального строительства в соответствии со статьёй 38 Градостроительного кодекса

Российской Федерации, законодательством Республики и местными нормативными актами:

- максимальный размер земельного участка 1200 кв.м (для земельных участков, предназначенных для размещения объектов индивидуального жилищного строительства);
- минимальный размер земельного участка 300 кв.м (для земельных участков, предназначенных для размещения объектов индивидуального жилищного строительства), 100 кв.м (для прочих земельных участков);
- максимальное количество этажей: 3;
- максимальная высота здания: 14 метров (кроме культовых зданий и сооружений);
- высота ограждения между соседними земельными участками: 2,5 метра;
- максимальная высота ограждения между земельными участками и территориями общего пользования: 2,5 метра;
- максимальный процент застройки: 60 процентов;
- минимальный отступ от объектов капитального строительства до красной линии магистрали: 6 м, межквартального проезда (жилой улицы): 3 м.

Прочие параметры разрешённого строительства и реконструкции объектов капитального строительства определяются на основе требований технических регламентов, региональных и местных нормативов градостроительного проектирования.

Ограничения использования земельных участков и объектов капитального строительства указаны в статье 45 – 45.4 настоящих Правил.

Статья 47. Ж-2. Зона застройки среднеэтажными жилыми домами

Данная зона выделена для обеспечения правовых условий формирования жилых районов средней плотности застройки с полным набором услуг местного значения, отдельными объектами общегородского значения с преимущественным размещением многоквартирных жилых домов.

Виды разрешенного использования земельных участков и объектов капитального строительства.

Таблица 47.1

Виды разрешенного использования	Код
1. Основные виды разрешенного использования	
Общежития	3.2.4
Малоэтажная многоквартирная жилая застройка	2.1.1
Среднеэтажная жилая застройка	2.5
Обслуживание жилой застройки	2.7
Хранение автотранспорта	2.7.1
Размещение гаражей для собственных нужд	2.7.2
Общественное питание	4.6
Магазины	4.4
Бытовое обслуживание	3.3
Гостиничное обслуживание	4.7
Проведение научных исследований	3.9.2
Проведение научных испытаний	3.9.3
Дошкольное, начальное и среднее общее образование	3.5.1
Среднее и высшее профессиональное образование	3.5.2
Амбулаторно-поликлиническое обслуживание	3.4.1
Стационарное медицинское обслуживание	3.4.2

Общественное управление	3.8
Обеспечение внутреннего правопорядка	8.3
Оказание социальной помощи населению	3.2.2
Обеспечение занятий спортом в помещениях	5.1.2
Объекты культурно-досуговой деятельности	3.6.1
Оказание услуг связи	3.2.3
Административные здания организаций, обеспечивающих предоставление коммунальных услуг	3.1.2
2. Условно разрешенные виды использования:	
Рынки	4.3
Автомобильные мойки	4.9.1.3
Ремонт автомобилей	4.9.1.4
Осуществление религиозных обрядов	3.7.1
Банковская и страховая деятельность	4.5
3. Вспомогательные виды разрешенного использования,	
допустимые только в качестве дополнительных по отношению к основным видам разрешенного использования и условно разрешенным видам использования и осуществляемые совместно с ними	
Площадки для занятий спортом	5.1.3
Благоустройство территории	12.0.2
Медицинские организации особого назначения	3.4.3
Служебные гаражи	4.9
Религиозное управление и образование	3.7.2

Примечание:

Для вида разрешенного использования **Общественное питание (4.6)** устанавливается ограничение по количеству посадочных мест:

- для основного вида разрешенного использования – не более 50 посадочных мест;

- для условно разрешенного вида использования – 50 и более посадочных мест.

Для вида разрешенного использования **Магазины (4.4)** устанавливается ограничение по торговой площади:

- для основного вида разрешенного использования – не более 200 кв. м;

- для условно разрешенного вида использования – 200 кв.м и более.

Для зоны Ж-2 установлены следующие предельные размеры земельных участков и предельные параметры разрешённого строительства, реконструкции объектов капитального строительства в соответствии со статьёй 38 Градостроительного кодекса Российской Федерации, законодательством Республики и местными нормативными актами:

- максимальная этажность: 8 (для жилых зданий), 7 (для нежилых зданий);

- минимальная высота здания: для жилых домов 8 метров, для прочих объектов капитального строительства не нормируется;

- максимальная высота здания: 30 метров;

- максимальная высота ограждения между земельными участками, занятыми нежилыми зданиями и сооружениями, а также между такими земельными участками и территориями общего пользования: 1,8 метров.

Прочие параметры разрешённого строительства и реконструкции объектов капитального строительства определяются на основе требований технических регламентов, региональных и местных нормативов градостроительного проектирования.

Ограничения использования земельных участков и объектов капитального строительства указаны в статье 45 – 45.4 настоящих Правил.

Статья 48. ОД-1. Зона делового, общественного и коммерческого назначения

Зона выделяется с целью развития существующих и преобразуемых территорий, предназначенных для размещения административных учреждений, объектов делового, финансового назначения объектов торговли и общественного питания, объектов гостиничного обслуживания, зрелищных, объектов для проведения научных исследований и изысканий, размещения необходимых объектов инженерной и транспортной инфраструктуры.

Виды разрешенного использования земельных участков и объектов капитального строительства.

Таблица 48.1

Виды разрешенного использования	Код
1. Основные виды разрешенного использования	
Магазины	4.4
Общественное питание	4.6
Бытовое обслуживание	3.3
Деловое управление	4.1
Гостиничное обслуживание	4.7
Дошкольное, начальное и среднее общее образование	3.5.1
Проведение научных исследований	3.9.2
Проведение научных испытаний	3.9.3
Амбулаторно-поликлиническое обслуживание	3.4.1
Стационарное медицинское обслуживание	3.4.2
Общественное управление	3.8
Обеспечение внутреннего правопорядка	8.3
Оказание социальной помощи населению	3.2.2
Обеспечение занятий спортом в помещениях	5.1.2
Объекты культурно-досуговой деятельности	3.6.1
Оказание услуг связи	3.2.3
Банковская и страховая деятельность	4.5
Хранение автотранспорта	2.7.1
2. Условно разрешенные виды использования:	
Рынки	4.3
Осуществление религиозных обрядов	3.7.1
3. Вспомогательные виды разрешенного использования, допустимые только в качестве дополнительных по отношению к основным видам разрешенного использования и условно разрешенным видам использования и осуществляемые совместно с ними	
Площадки для занятий спортом	5.1.3
Служебные гаражи	4.9
Медицинские организации особого назначения	3.4.3
Благоустройство территории	12.0.2

Для зоны ОД-1 установлены следующие предельные размеры земельных участков и предельные параметры разрешенного строительства, реконструкции объектов капитального строительства в соответствии со статьей 38 Градостроительного кодекса Российской Федерации, законодательством Республики и местными нормативными актами:

- максимальная высота зданий: 20 метров;
- максимальная высота ограждения между земельными участками, занятыми нежилыми зданиями и сооружениями, а также между такими земельными участками и территориями общего пользования: 2,5 метра.

Прочие параметры разрешённого строительства и реконструкции объектов капитального строительства определяются на основе требований технических регламентов, региональных и местных нормативов градостроительного проектирования.

Ограничения использования земельных участков и объектов капитального строительства указаны в статье 45 – 45.4 настоящих Правил.

Статья 49. ОД-2. Зона размещения объектов социального назначения

Зона размещения объектов социального назначения выделена для создания правовых условий градостроительной деятельности в части использования и застройки территории, обеспечивающей правовые условия использования, строительства и реконструкции объектов недвижимости и обеспечения гарантированных муниципальных услуг в этой сфере.

Виды разрешенного использования земельных участков и объектов капитального строительства.

Таблица 49.1

Виды разрешенного использования	Код
1. Основные виды разрешенного использования	
Дошкольное, начальное и среднее общее образование	3.5.1
Амбулаторно-поликлиническое обслуживание	3.4.1
Стационарное медицинское обслуживание	3.4.2
Оказание социальной помощи населению	3.2.2
Обеспечение занятий спортом в помещениях	5.1.2
Объекты культурно-досуговой деятельности	3.6.1
Осуществление религиозных обрядов	3.7.1
Оказание услуг связи	3.2.3
2. Условно разрешенные виды использования:	
не установлены	
3. Вспомогательные виды разрешенного использования, допустимые только в качестве дополнительных по отношению к основным видам разрешенного использования и условно разрешенным видам использования и осуществляемые совместно с ними	
Бытовое обслуживание	3.3
Служебные гаражи	4.9
Площадки для занятий спортом	5.1.3
Оборудованные площадки для занятий спортом	5.1.4
Медицинские организации особого назначения	3.4.3
Религиозное управление и образование	3.7.2

Предельные размеры земельных участков и предельные параметры разрешённого строительства, реконструкции объектов капитального строительства в соответствии со статьёй 38 Градостроительного кодекса Российской Федерации для зоны ОД-2 не устанавливаются и определяются на основе требований технических регламентов, региональных и местных нормативов градостроительного проектирования.

Ограничения использования земельных участков и объектов капитального

строительства указаны в статье 45 – 45.4 настоящих Правил.

Статья 50. СК. Зона кладбищ

Зона кладбищ выделяется с целью размещения кладбищ, мемориальных парков, аллей и скверов.

Виды разрешенного использования земельных участков и объектов капитального строительства.

Таблица 50.1

Виды разрешенного использования	Код
1. Основные виды разрешенного использования	
Ритуальная деятельность	12.1
2. Условно разрешенные виды использования:	
не установлены	
3. Вспомогательные виды разрешенного использования, допустимые только в качестве дополнительных по отношению к основным видам разрешенного использования и условно разрешенным видам использования и осуществляемые совместно с ними	
Благоустройство территории	12.0.2
Служебные гаражи	4.9

Предельные размеры земельных участков и предельные параметры разрешённого строительства, реконструкции объектов капитального строительства для зоны СК не устанавливаются и определяются на основе требований технических регламентов, региональных и местных нормативов градостроительного проектирования.

Ограничения использования земельных участков и объектов капитального строительства указаны в статье 45 – 45.4 настоящих Правил.

Статья 51. СР. Зона режимных объектов

Зона режимных объектов выделяется с целью размещения режимных объектов.

Виды разрешенного использования земельных участков и объектов капитального строительства.

Таблица 51.1

Виды разрешенного использования	Код
1. Основные виды разрешенного использования	
Обеспечение обороны и безопасности	8.0
Обеспечение вооруженных сил	8.1
Обеспечение внутреннего правопорядка	8.3
2. Условно разрешенные виды использования:	
не установлены	
3. Вспомогательные виды разрешенного использования, допустимые только в качестве дополнительных по отношению к основным видам разрешенного использования и условно разрешенным видам использования и осуществляемые совместно с ними	
Служебные гаражи	4.9

Предельные размеры земельных участков и предельные параметры разрешённого

строительства, реконструкции объектов капитального строительства для зоны СР не устанавливаются и определяются на основе требований технических регламентов, региональных и местных нормативов градостроительного проектирования.

Ограничения использования земельных участков и объектов капитального строительства указаны в статье 45 – 45.4 настоящих Правил.

Статья 52. Р-1. Зона зеленых насаждений общего пользования (парки, скверы, бульвары, сады)

Зона зеленых насаждений общего пользования (парки, скверы, бульвары, сады) выделяется с целью размещения парков, скверов, бульваров, садов.

Виды разрешенного использования земельных участков и объектов капитального строительства.

Таблица 52.1

Виды разрешенного использования	Код
1. Основные виды разрешенного использования	
Объекты культурно-досуговой деятельности	3.6.1
Осуществление религиозных обрядов	3.7.1
Амбулаторно-поликлиническое обслуживание	3.4.1
Обеспечение занятий спортом в помещениях	5.1.2
Площадки для занятий спортом	5.1.3
Оборудованные площадки для занятий спортом	5.1.4
Парки культуры и отдыха	3.6.2
Охрана природных территорий	9.1
Земельные участки (территории) общего пользования	12.0
Улично-дорожная сеть	12.0.1
Благоустройство территории	12.0.2
2. Условно разрешенные виды использования:	
не установлены	
3. Вспомогательные виды разрешенного использования, допустимые только в качестве дополнительных по отношению к основным видам разрешенного использования и условно разрешенным видам использования и осуществляемые совместно с ними	
Служебные гаражи	4.9

Для зоны Р-1 установлены следующие предельные размеры земельных участков и предельные параметры разрешённого строительства, реконструкции объектов капитального строительства в соответствии со статьёй 38 Градостроительного кодекса Российской Федерации, законодательством Республики и местными нормативными актами:

- максимальная высота здания: 10 метров;
- максимальная высота ограждения между земельными участками, а также между земельными участками и территориями общего пользования: 1,8 метров;
- минимальный процент озеленения – 25 процентов (для всех видов объектов капитального строительства без учёта территории, отводимой под плоскостные спортивные сооружения и зеркало воды бассейнов).

Прочие параметры разрешённого строительства и реконструкции объектов капитального строительства определяются на основе требований технических регламентов, региональных и местных нормативов градостроительного проектирования.

Ограничения использования земельных участков и объектов капитального строительства указаны в статье 45 – 45.4 настоящих Правил.

Статья 53. Р-2. Зона озелененных территорий специального назначения

Зона озелененных территорий специального назначения выделяется с целью размещения озелененных территорий специального назначения.

Виды разрешенного использования земельных участков и объектов капитального строительства.

Таблица 53.1

Виды разрешенного использования	Код
1. Основные виды разрешенного использования	
Улично-дорожная сеть	12.0.1
Благоустройство территории	12.0.2
Размещение автомобильных дорог	7.2.1
Объекты дорожного сервиса	4.9.1
Трубопроводный транспорт	7.5
Связь	6.8
2. Условно разрешенные виды использования:	
не установлены	
3. Вспомогательные виды разрешенного использования, допустимые только в качестве дополнительных по отношению к основным видам разрешенного использования и условно разрешенным видам использования и осуществляемые совместно с ними	
Предоставление коммунальных услуг	3.1.1

Предельные размеры земельных участков и предельные параметры разрешённого строительства, реконструкции объектов капитального строительства для зоны Р-2 не устанавливаются и определяются на основе требований технических регламентов, региональных и местных нормативов градостроительного проектирования.

Ограничения использования земельных участков и объектов капитального строительства указаны в статье 45 – 45.4 настоящих Правил.

Статья 54. ИИ. Зона инженерной инфраструктуры

Зона включает в себя участки предназначенные для размещения сетей инженерно-технического обеспечения, включая линии электропередачи, линии связи (в том числе линейно-кабельные сооружения), трубопроводы, для размещения иных объектов инженерной инфраструктуры, установления санитарно-защитных зон и санитарных разрывов таких объектов, установления охранных зон объектов инженерной инфраструктуры, а также размещения иных объектов, в случаях, предусмотренных настоящими регламентами.

Виды разрешенного использования земельных участков и объектов капитального строительства.

Таблица 54.1

Виды разрешенного использования	Код
---------------------------------	-----

1. Основные виды разрешенного использования	
Энергетика	6.7
Трубопроводный транспорт	7.5
Связь	6.8
Водные объекты	11.0
Предоставление коммунальных услуг	3.1.1
2. Условно разрешенные виды использования:	
не установлены	
3. Вспомогательные виды разрешенного использования, допустимые только в качестве дополнительных по отношению к основным видам разрешенного использования и условно разрешенным видам использования и осуществляемые совместно с ними	
Благоустройство территории	12.0.2
Общественное питание	4.6

Предельные размеры земельных участков и предельные параметры разрешённого строительства, реконструкции объектов капитального строительства для зоны ИИ не устанавливаются и определяются на основе требований технических регламентов, региональных и местных нормативов градостроительного проектирования.

Ограничения использования земельных участков и объектов капитального строительства указаны в статье 45 – 45.4 настоящих Правил.

Статья 55. ТИ. Зона транспортной инфраструктуры

Зона включает в себя участки, предназначенные для размещения объектов автомобильного транспорта и установления санитарно-защитных зон и санитарных разрывов таких объектов, установления полос отвода автомобильных дорог, а также размещения объектов дорожного сервиса и дорожного хозяйства, объектов благоустройства, при условии соответствия требованиям законодательства о безопасности движения, а также размещения иных объектов, в случаях, предусмотренных настоящими регламентами.

Виды разрешенного использования земельных участков и объектов капитального строительства.

Таблица 55.1

Виды разрешенного использования	Код
1. Основные виды разрешенного использования	
Улично-дорожная сеть	12.0.1
Размещение автомобильных дорог	7.2.1
Объекты дорожного сервиса	4.9.1
Трубопроводный транспорт	7.5
Связь	6.8
2. Условно разрешенные виды использования:	
не установлены	
3. Вспомогательные виды разрешенного использования, допустимые только в качестве дополнительных по отношению к основным видам разрешенного использования и условно разрешенным видам использования и осуществляемые совместно с ними	
Предоставление коммунальных услуг	3.1.1

Предельные размеры земельных участков и предельные параметры разрешённого строительства, реконструкции объектов капитального строительства для зоны ИТ не устанавливаются и определяются на основе требований технических регламентов, региональных и местных нормативов градостроительного проектирования.

Ограничения использования земельных участков и объектов капитального строительства указаны в статье 45 – 45.4 настоящих Правил.

Статья 56. СХ-1. Зона сельскохозяйственного использования

Зона сельскохозяйственного использования выделяется с целью расположения в границах сельского поселения земельных участков, занятых сенокосами, многолетними насаждениями (садами, виноградниками, овощными полями, поймами рек и т.д.).

Виды разрешенного использования земельных участков и объектов капитального строительства.

Таблица 56.1

Виды разрешенного использования	Код
1. Основные виды разрешенного использования	
Растениеводство	1.1
Сенокошение	1.19
Выпас сельскохозяйственных животных	1.20
Хранение и переработка сельскохозяйственной продукции	1.15
2. Условно разрешенные виды использования:	
не установлены	
3. Вспомогательные виды разрешенного использования, допустимые только в качестве дополнительных по отношению к основным видам разрешенного использования и условно разрешенным видам использования и осуществляемые совместно с ними	
Обеспечение сельскохозяйственного производства	1.18

Предельные размеры земельных участков и предельные параметры разрешённого строительства, реконструкции объектов капитального строительства в соответствии с Градостроительным кодексом Российской Федерации для зоны СХ-1 не устанавливаются и определяются на основе требований технических регламентов, региональных и местных нормативов градостроительного проектирования.

Ограничения использования земельных участков и объектов капитального строительства указаны в статье 45 – 45.4 настоящих Правил.

Статья 57. СХ-2. Производственная зона сельскохозяйственных предприятий.

Производственная зона сельскохозяйственных предприятий выделяется с целью размещения объектов сельскохозяйственного назначения - зданий, строений, сооружений, используемых для производства, хранения и первичной обработки сельскохозяйственной продукции, - входят также земли, занятые внутрихозяйственными дорогами, коммуникациями, древесно-кустарниковой растительностью, предназначенной для обеспечения защиты земель от воздействия негативных природных, антропогенных и техногенных воздействий, замкнутыми водоемами, и резервные земли для развития объектов сельскохозяйственного назначения.

Виды разрешенного использования земельных участков и объектов капитального строительства.

Таблица 57.1

Виды разрешенного использования	Код
1. Основные виды разрешенного использования	
Растениеводство	1.1
Хранение и переработка сельскохозяйственной продукции	1.15
2. Условно разрешенные виды использования:	
не установлены	
3. Вспомогательные виды разрешенного использования, допустимые только в качестве дополнительных по отношению к основным видам разрешенного использования и условно разрешенным видам использования и осуществляемые совместно с ними	
Обеспечение сельскохозяйственного производства	1.18

Предельные размеры земельных участков и предельные параметры разрешённого строительства, реконструкции объектов капитального строительства в соответствии с Градостроительным кодексом Российской Федерации для зоны СХ-2 не устанавливаются и определяются на основе требований технических регламентов, региональных и местных нормативов градостроительного проектирования.

Ограничения использования земельных участков и объектов капитального строительства указаны в статье 45 – 45.4 настоящих Правил.

Статья 58. ПЗ. Производственная зона

Производственная зона выделяется с целью размещения производственных предприятий.

Виды разрешенного использования земельных участков и объектов капитального строительства.

Таблица 58.1

Виды разрешенного использования	Код
1. Основные виды разрешенного использования	
Производственная деятельность	6.0
Склад	6.9
Коммунальное обслуживание	3.1
Автомобильный транспорт	7.2
Объекты дорожного сервиса	4.9.1
Деловое управление	4.1
Магазины	4.4
Общественное питание	4.6
Бытовое обслуживание	3.3
Проведение научных исследований	3.9.2
Проведение научных испытаний	3.9.3
Обеспечение внутреннего правопорядка	8.3
Банковская и страховая деятельность	4.5
2. Условно разрешенные виды использования:	
не установлены	
3. Вспомогательные виды разрешенного использования, допустимые только в качестве дополнительных по отношению к основным видам разрешенного использования и условно разрешенным видам использования и осуществляемые совместно с ними	
Служебные гаражи	4.9

Предельные размеры земельных участков и предельные параметры разрешённого

строительства, реконструкции объектов капитального строительства в соответствии со статьёй 38 Градостроительного кодекса Российской Федерации для зоны ПЗ не устанавливаются и определяются на основе требований технических регламентов, региональных и местных нормативов градостроительного проектирования.

Ограничения использования земельных участков и объектов капитального строительства указаны в статье 45 – 45.4 настоящих Правил.

РАЗДЕЛ IV. ТЕРРИТОРИИ, НА КОТОРЫЕ ГРАДОСТРОИТЕЛЬНЫЕ РЕГЛАМЕНТЫ НЕ РАСПРОСТРАНЯЮТСЯ ИЛИ ДЛЯ КОТОРЫХ ГРАДОСТРОИТЕЛЬНЫЕ РЕГЛАМЕНТЫ НЕ УСТАНАВЛИВАЮТСЯ

ГЛАВА 10. ИСПОЛЬЗОВАНИЕ ТЕРРИТОРИЙ, НА КОТОРЫЕ ГРАДОСТРОИТЕЛЬНЫЕ РЕГЛАМЕНТЫ НЕ РАСПРОСТРАНЯЮТСЯ ИЛИ ДЛЯ КОТОРЫХ ГРАДОСТРОИТЕЛЬНЫЕ РЕГЛАМЕНТЫ НЕ УСТАНАВЛИВАЮТСЯ

Статья 59. Территории, на которые градостроительные регламенты не распространяются

Действие градостроительного регламента не распространяется на земельные участки:

- 1) в границах территорий памятников и ансамблей, включенных в единый государственный реестр объектов культурного наследия (памятников истории и культуры) народов Российской Федерации, а также в границах территорий памятников или ансамблей, которые являются выявленными объектами культурного наследия и решения о режиме содержания, параметрах реставрации, консервации, воссоздания, ремонта и приспособлении которых принимаются в порядке, установленном законодательством Российской Федерации об охране объектов культурного наследия;
- 2) в границах территорий общего пользования;
- 3) предназначенные для размещения линейных объектов и (или) занятые линейными объектами;
- 4) предоставленные для добычи полезных ископаемых.

Статья 60. Территории, для которых настоящими Правилами градостроительные регламенты не устанавливаются

1. Градостроительные регламенты не устанавливаются для земель лесного фонда, земель, покрытых поверхностными водами, земель запаса, земель особо охраняемых природных территорий (за исключением земель лечебно-оздоровительных местностей и курортов), сельскохозяйственных угодий в составе земель сельскохозяйственного назначения, земельных участков, расположенных в границах особых экономических зон и территорий опережающего социально-экономического развития.


2. До установления градостроительных регламентов в отношении земельных участков, включенных в границы населенных пунктов из земель лесного фонда (за исключением лесных участков, которые до 1 января 2016 года предоставлены гражданам или юридическим лицам либо на которых расположены объекты недвижимого имущества, права на которые возникли до 1 января 2016 года, и разрешенное использование либо назначение которых до их включения в границы населенного пункта не было связано с использованием лесов), такие земельные участки используются с учетом ограничений, установленных при использовании городских лесов в соответствии с лесным законодательством.

3. Применительно к территориям исторических поселений, достопримечательных мест, землям лечебно-оздоровительных местностей и курортов, зонам с особыми условиями использования территорий градостроительные регламенты устанавливаются в соответствии с

законодательством Российской Федерации.

4. Использование земельных участков, на которые действие градостроительных регламентов не распространяется или для которых градостроительные регламенты не устанавливаются, определяется уполномоченными федеральными органами исполнительной власти, уполномоченными органами исполнительной власти субъектов Российской Федерации или уполномоченными органами местного самоуправления в соответствии с федеральными законами. Использование земельных участков в границах особых экономических зон определяется органами управления особыми экономическими зонами. Использование земель или земельных участков из состава земель лесного фонда, земель или земельных участков, расположенных в границах особо охраняемых природных территорий, определяется соответственно лесохозяйственным регламентом положением об особо охраняемой природной территории в соответствии с лесным законодательством, законодательством об особо охраняемых природных территориях.

ПРАВИЛА ЗЕМЛЕПОЛЬЗОВАНИЯ И ЗАСТРОЙКИ
 ИРСКОГО СЕЛЬСКОГО ПОСЕЛЕНИЯ
 ПРИГОРОДНОГО МУНИЦИПАЛЬНОГО РАЙОНА
 РЕСПУБЛИКИ СЕВЕРНАЯ ОСЕТИЯ-АЛАНИЯ
 КАРТА ГРАДОСТРОИТЕЛЬНОГО ЗОНИРОВАНИЯ
 МАСШТАБ 1:5000



Условные обозначения

Границы единиц административно-территориального деления

- Граница Пригородного муниципального района
- Граница Ирского сельского поселения
- Планируемая граница Ирского сельского поселения
- Граница населенного пункта с. Ир
- Планируемая граница населенного пункта с. Ир

Улично-дорожная сеть сельского населенного пункта

- Поселковая дорога
- Поселковая дорога. Планируемый к реконструкции
- Хозяйственный проезд, скотопрогон

Поверхностные водные объекты

- Река

Территориальные зоны

- Ж-1 Зона застройки индивидуальными жилыми домами
- ▨ Ж-1 Зона застройки индивидуальными жилыми домами (планир.)
- ▩ Ж-2 Зона застройки среднетажными жилыми домами (от 5 до 8 этажей, включая мансардный)
- ▩ ОД-1 Зона делового, общественного и коммерческого назначения
- ▨ ОД-1 Зона делового, общественного и коммерческого назначения (планир.)
- ▩ ОД-2 Зона размещения объектов социального назначения
- ▨ ОД-2 Зона размещения объектов социального назначения (планир.)
- ▩ ПЗ Производственная зона
- ▩ ИИ Зона инженерной инфраструктуры
- ▩ ТИ Зона транспортной инфраструктуры
- СХ-1 Зоны сельскохозяйственного использования
- ▩ СХ-2 Производственная зона сельскохозяйственных предприятий
- ▩ Р-1 Зона зеленых насаждений общего пользования (парки, скверы, бульвары, сады)
- ▩ Р-2 Зона озелененных территорий специального назначения
- ▩ СР Зона режимных территорий
- ▩ СК Зона кладбищ
- ▨ Территории, в границах которых предусматриваются требования к архитектурно-градостроительному облику

Территории, на которые град.регламенты не устанавливаются

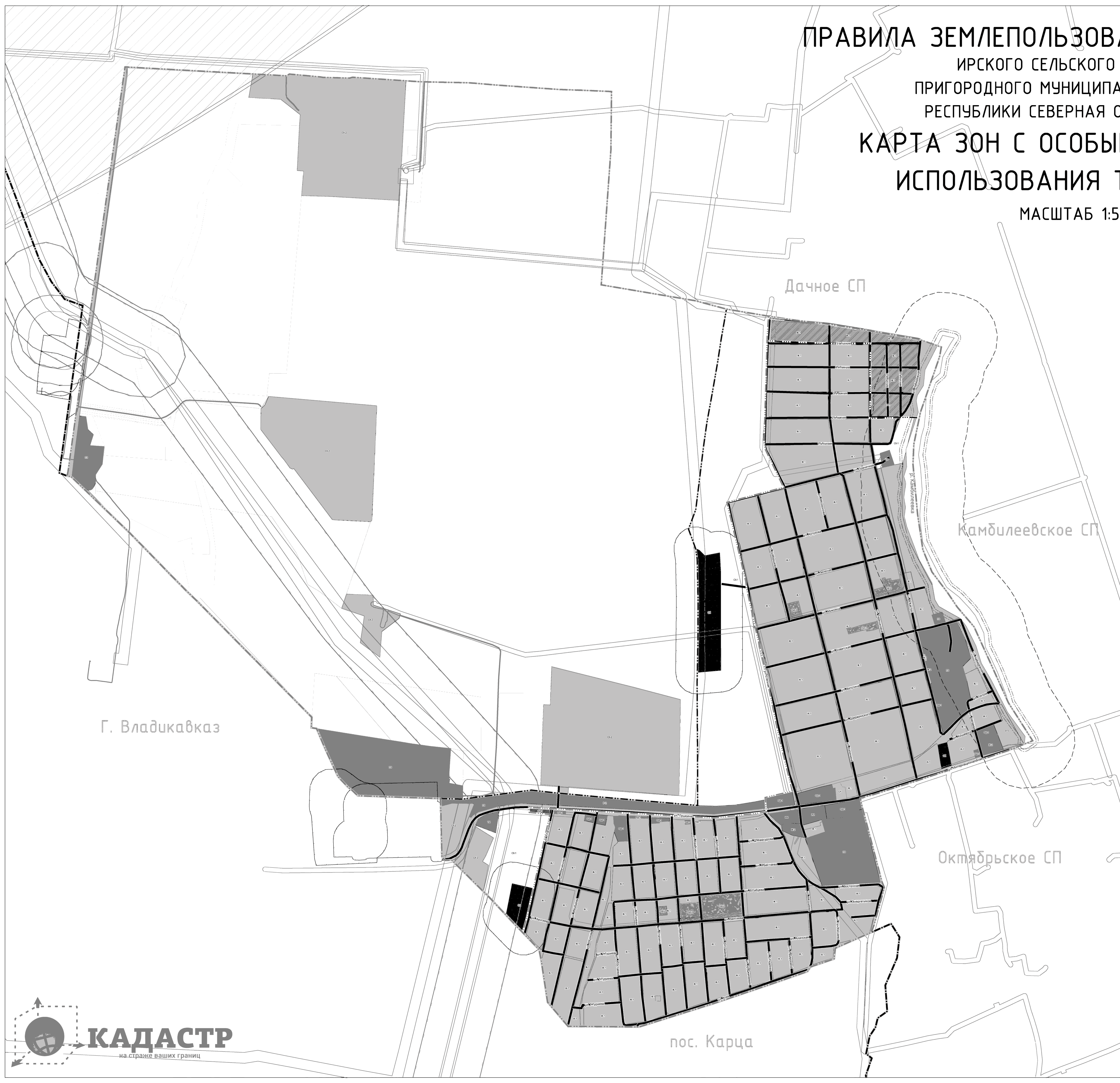
- ▩ Территории общего пользования
- Пашни и пастбища

ПРАВИЛА ЗЕМЛЕПОЛЬЗОВАНИЯ И ЗАСТРОЙКИ

ИРСКОГО СЕЛЬСКОГО ПОСЕЛЕНИЯ
ПРИГОРОДНОГО МУНИЦИПАЛЬНОГО РАЙОНА
РЕСПУБЛИКИ СЕВЕРНАЯ ОСЕТИЯ-АЛАНИЯ

КАРТА ЗОН С ОСОБЫМИ УСЛОВИЯМИ ИСПОЛЬЗОВАНИЯ ТЕРРИТОРИИ

МАСШТАБ 1:5000



Условные обозначения

- Границы единиц административно-территориального деления
- Граница Пригородного муниципального района
- Граница Ирского сельского поселения
- Планируемая граница Ирского сельского поселения
- Граница населенного пункта с. Ир
- Планируемая граница населенного пункта с. Ир

- Улично-дорожная сеть сельского населенного пункта
- Поселковая дорога
- Поселковая дорога. Планируемый к реконструкции
- Хозяйственный проезд, скотопрогон

Зоны с особыми условиями использования территорий

- Санитарно-защитная зона
- Санитарно-защитная зона предприятий, сооружений и иных объектов
- Санитарный разрыв (санитарная полоса отчуждения) инженерных коммуникаций
- Санитарный разрыв магистральных трубопроводов углеводородного сырья
- Охранная зона инженерных коммуникаций
- Охранная зона газопроводов и систем газоснабжения
- Охранная зона объектов электросетевого хозяйства (вдоль линий электропередачи, вокруг подстанций)
- Зоны санитарной охраны источников питьевого и хозяйственно-бытового водоснабжения и водопроводов питьевого назначения
- Первый пояс зоны санитарной охраны источника водоснабжения
- Береговые полосы
- Береговая полоса
- Прибрежные защитные полосы
- Прибрежная защитная полоса
- Водоохранная зоны
- Водоохранная зона
- Иные зоны с особыми условиями использования
- Приаэродромная территория
- Поверхностные водные объекты
- Река

Территориальные зоны

- Ж-1 Зона застройки индивидуальными жилыми домами
- Ж-1 Зона застройки индивидуальными жилыми домами (планир.)
- Ж-2 Зона застройки среднетажными жилыми домами (от 5 до 8 этажей, включая мансардный)
- ОД-1 Зона делового, общественного и коммерческого назначения
- ОД-1 Зона делового, общественного и коммерческого назначения (планир.)
- ОД-2 Зона размещения объектов социального назначения
- ОД-2 Зона размещения объектов социального назначения (планир.)
- ПЗ Производственная зона
- ИИ Зона инженерной инфраструктуры
- ТИ Зона транспортной инфраструктуры
- СХ-1 Зоны сельскохозяйственного использования
- СХ-2 Производственная зона сельскохозяйственных предприятий
- Р-1 Зона зеленых насаждений общего пользования (парки, скверы, бульвары, сады)
- Р-2 Зона озелененных территорий специального назначения
- СР Зона режимных территорий
- СК Зона кладбищ
- Территории общего пользования
- Пашни и пастбища

