



Администрация Главы РСО-Алания и  
Правительства РСО-Алания

ЗАРЕГИСТРИРОВАНО

«09» 08 2024 г.

№ 0221-24-1

**МИНИСТЕРСТВО СТРОИТЕЛЬСТВА И АРХИТЕКТУРЫ  
РЕСПУБЛИКИ СЕВЕРНАЯ ОСЕТИЯ-АЛАНИЯ**

**ПРИКАЗ**

№ 40

«09» августа 2024 г.

г. Владикавказ

**Об утверждении Правил землепользования и застройки Батакоевского  
сельского поселения Правобережного района Республики Северная  
Осетия - Алания**

В соответствии со статьями 32 Градостроительного кодекса Российской Федерации, Законом Республики Северная Осетия – Алания от 4 апреля 2023 года № 13-РЗ «О перераспределении отдельных полномочий в сфере градостроительной деятельности между органами местного самоуправления муниципальных образований Республики Северная Осетия – Алания и органами государственной власти Республики Северная Осетия – Алания», постановлением Правительства Республики Северная Осетия – Алания от 21 января 2022 года № 23 «Вопросы Министерства строительства и архитектуры Республики Северная Осетия – Алания»

**П Р И К А З Ы В А Ю:**

1. Утвердить Правила землепользования и застройки Батакоевского сельского поселения Правобережного района Республики Северная Осетия – Алания.
2. Ведущему советнику отдела архитектуры и градостроительства Министерства строительства и архитектуры Республики Северная Осетия – Алания К.Э. Касаевой обеспечить размещение настоящего Приказа на сайте Министерства строительства и архитектуры Республики Северная Осетия – Алания.
3. Контроль за исполнением настоящего Приказа оставляю за собой.

Заместитель Министра

А.К. Тебиев

**УТВЕРЖДЕН**  
приказом Министерства строительства  
и архитектуры Республики Северная  
Осетия-Алания

от «07» 08 2024 г. № 40

**Правила землепользования и застройки  
Батакоевского сельского поселения Правобережного района Республики  
Северная Осетия-Алания**

**Содержание**

<b>ВВЕДЕНИЕ</b> .....	4
<b>РАЗДЕЛ I. ПОРЯДОК ПРИМЕНЕНИЯ ПРАВИЛ ЗЕМЛЕПОЛЬЗОВАНИЯ И ЗАСТРОЙКИ И ВНЕСЕНИЯ ИЗМЕНЕНИЙ В УКАЗАННЫЕ ПРАВИЛА</b> .....	6
<b>ГЛАВА 1. ПОЛОЖЕНИЕ О РЕГУЛИРОВАНИИ ЗЕМЛЕПОЛЬЗОВАНИЯ И ЗАСТРОЙКИ ОРГАНАМИ МЕСТНОГО САМОУПРАВЛЕНИЯ</b> .....	6
<i>Статья 1. Полномочия органов местного самоуправления в области регулирования отношений по вопросам землепользования и застройки</i> .....	6
<i>Статья 2. Комиссия по подготовке проекта Правил землепользования и застройки</i> .....	6
<i>Статья 3. Полномочия комиссии по подготовке проекта Правил землепользования и застройки</i> .....	6
<i>Статья 4. Государственный земельный надзор, муниципальный земельный контроль, общественный земельный контроль</i> .....	7
<b>ГЛАВА 2. ПОЛОЖЕНИЕ ОБ ИЗМЕНЕНИИ ВИДОВ РАЗРЕШЁННОГО ИСПОЛЬЗОВАНИЯ ЗЕМЕЛЬНЫХ УЧАСТКОВ И ОБЪЕКТОВ КАПИТАЛЬНОГО СТРОИТЕЛЬСТВА ФИЗИЧЕСКИМИ И ЮРИДИЧЕСКИМИ ЛИЦАМИ</b> .....	8
<i>Статья 5. Виды разрешённого использования земельных участков и объектов капитального строительства</i> .....	8
<i>Статья 6. Изменение видов разрешённого использования земельных участков и объектов капитального строительства, на которые распространяется действие градостроительного регламента</i> .....	10
<i>Статья 7. Порядок предоставления разрешения на условно разрешённый вид использования земельного участка или объекта капитального строительства</i> .....	10
<i>Статья 8. Общие требования градостроительного регламента в части предельных (минимальных и (или) максимальных) размеров земельных участков и предельных параметров разрешённого строительства, реконструкции объектов капитального строительства</i> .....	11
<i>Статья 9. Общие требования градостроительного регламента в части ограничений использования территорий, земельных участков и объектов капитального строительства</i> ...	12
<b>ГЛАВА 3. ПОЛОЖЕНИЕ О ПОДГОТОВКЕ ДОКУМЕНТАЦИИ ПО ПЛАНИРОВКЕ ТЕРРИТОРИИ ОРГАНАМИ МЕСТНОГО САМОУПРАВЛЕНИЯ</b> .....	13
<i>Статья 10. Общие положения о планировке территории</i> .....	13
<i>Статья 11. Случаи подготовки проекта планировки территории, проекта межевания территории</i> .....	13
<i>Статья 12. Порядок подготовки документации по планировке территории</i> .....	14

<b>ГЛАВА 4. ПОЛОЖЕНИЕ О ПРОВЕДЕНИИ ОБЩЕСТВЕННЫХ ОБСУЖДЕНИЙ ИЛИ ПУБЛИЧНЫХ СЛУШАНИЙ ПО ВОПРОСАМ ЗЕМЛЕПОЛЬЗОВАНИЯ И ЗАСТРОЙКИ .....</b>	<b>15</b>
<i>Статья 13. Общественные обсуждения, публичные слушания по проектам правил землепользования и застройки, проектам планировки территории, проектам межевания территории, проектам решений о предоставлении разрешения на условно разрешенный вид использования земельного участка или объекта капитального строительства, проектам решений о предоставлении разрешения на отклонение от предельных параметров разрешенного строительства, реконструкции объектов капитального строительства .....</i>	<i>15</i>
<i>Статья 14. Порядок предоставления разрешения на условно разрешенный вид использования земельного участка или объекта капитального строительства .....</i>	<i>15</i>
<i>Статья 15. Отклонение от предельных параметров разрешенного строительства, реконструкции объектов капитального строительства .....</i>	<i>15</i>
<b>ГЛАВА 5. ПОЛОЖЕНИЕ О ВНЕСЕНИИ ИЗМЕНЕНИЙ В ПРАВИЛА ЗЕМЛЕПОЛЬЗОВАНИЯ И ЗАСТРОЙКИ. ОТВЕТСТВЕННОСТЬ ЗА НАРУШЕНИЕ ПРАВИЛ ЗЕМЛЕПОЛЬЗОВАНИЯ И ЗАСТРОЙКИ .....</b>	<b>16</b>
<i>Статья 16. Порядок внесения изменений в правила землепользования и застройки .....</i>	<i>16</i>
<i>Статья 17. Ответственность за нарушение правил землепользования и застройки .....</i>	<i>16</i>
<b>ГЛАВА 6. ПОЛОЖЕНИЕ О РЕГУЛИРОВАНИИ ИНЫХ ВОПРОСОВ ЗЕМЛЕПОЛЬЗОВАНИЯ И ЗАСТРОЙКИ .....</b>	<b>17</b>
<i>Статья 18. Общие положения, относящиеся к ранее возникшим правам.....</i>	<i>17</i>
<i>Статья 19. Размещение рекламных конструкций .....</i>	<i>17</i>
<i>Статья 20. Архитектурно-градостроительный облик .....</i>	<i>18</i>
<b>РАЗДЕЛ II. КАРТА ГРАДОСТРОИТЕЛЬНОГО ЗОНИРОВАНИЯ.....</b>	<b>19</b>
<b>ГЛАВА 8. КАРТА ГРАДОСТРОИТЕЛЬНОГО ЗОНИРОВАНИЯ, ЗОНЫ С ОСОБЫМИ УСЛОВИЯМИ ИСПОЛЬЗОВАНИЯ ТЕРРИТОРИЙ.....</b>	<b>19</b>
<i>Статья 21. Состав и содержание карты градостроительного зонирования .....</i>	<i>19</i>
<i>Статья 22. Порядок ведения карты градостроительного зонирования .....</i>	<i>20</i>
<i>Статья 23. Виды территориальных зон, определённых на карте градостроительного зонирования, карте зон с особыми условиями использования территорий .....</i>	<i>20</i>
<b>РАЗДЕЛ III. ГРАДОСТРОИТЕЛЬНЫЕ РЕГЛАМЕНТЫ .....</b>	<b>22</b>
<b>ГЛАВА 9. ГРАДОСТРОИТЕЛЬНОЕ ЗОНИРОВАНИЕ С УЧЁТОМ ОСОБЫХ УСЛОВИЙ ИСПОЛЬЗОВАНИЯ ТЕРРИТОРИЙ (ОГРАНИЧЕНИЙ ИСПОЛЬЗОВАНИЯ ЗЕМЕЛЬНЫХ УЧАСТКОВ И ОБЪЕКТОВ КАПИТАЛЬНОГО СТРОИТЕЛЬСТВА, УСТАНОВЛИВАЕМЫХ В СООТВЕТСТВИИ С ЗАКОНОДАТЕЛЬСТВОМ РОССИЙСКОЙ ФЕДЕРАЦИИ).....</b>	<b>22</b>
<i>Статья 24. Требования градостроительных регламентов .....</i>	<i>22</i>
<i>Статья 25. Ж-1. Зона застройки индивидуальными и малоэтажными многоквартирными жилыми домами .....</i>	<i>24</i>
<i>Статья 26. ОД-1. Зона делового, общественного и коммерческого назначения .....</i>	<i>31</i>
<i>Статья 29. ОД-2. Зона размещения объектов социального значения .....</i>	<i>45</i>
<i>Статья 30. Р-1. Зона отдыха и рекреации.....</i>	<i>54</i>
<i>Статья 31. Р-2. Зона зеленых насаждений и озелененных территорий защитного назначения.....</i>	<i>60</i>

<i>Статья 32. Р-3. Зона спорта</i> .....	62
<i>Статья 33. ИТ-1. Зона коммунальных объектов и объектов инженерной инфраструктуры</i> .....	64
<i>Статья 34. ИТ-2. Зона объектов автомобильного транспорта</i> .....	67
<i>Статья 35. ИТ-3. Зона объектов улично-дорожной сети</i> .....	72
<i>Статья 36. П-1. Производственная зона</i> .....	74
<i>Статья 37. СН-1. Зона кладбищ</i> .....	88
<i>Статья 38. СХ-1. Зона сельскохозяйственного использования</i> .....	91
<i>Статья 39. СХ-2. Производственная зона сельскохозяйственных предприятий</i> .....	100
<i>Статья 40. РО-1. Зона режимных объектов</i> .....	103
<b>РАЗДЕЛ IV. ТЕРРИТОРИИ, ДЛЯ КОТОРЫХ ГРАДОСТРОИТЕЛЬНЫЕ РЕГЛАМЕНТЫ НЕ РАСПРОСТРАНЯЮТСЯ ИЛИ ДЛЯ КОТОРЫХ ГРАДОСТРОИТЕЛЬНЫЕ РЕГЛАМЕНТЫ НЕ УСТАНОВЛИВАЮТСЯ</b> .....	107
<b>ГЛАВА 10. ИСПОЛЬЗОВАНИЕ ТЕРРИТОРИЙ, ДЛЯ КОТОРЫХ ГРАДОСТРОИТЕЛЬНЫЕ РЕГЛАМЕНТЫ НЕ РАСПРОСТРАНЯЮТСЯ ИЛИ ДЛЯ КОТОРЫХ ГРАДОСТРОИТЕЛЬНЫЕ РЕГЛАМЕНТЫ НЕ УСТАНОВЛИВАЮТСЯ</b> .....	107
<i>Статья 41. Территории, для которых настоящими Правилами градостроительные регламенты не распространяются</i> .....	107
<i>Статья 42. Территории, для которых настоящими Правилами градостроительные регламенты не устанавливаются</i> .....	107



## ВВЕДЕНИЕ

Правила землепользования и застройки Батакоевского сельского поселения Правобережного района Республики Северная Осетия-Алания (далее – Правила, настоящие Правила) являются документом градостроительного зонирования, который утверждается нормативным правовым актом органа местного самоуправления, принятым в соответствии с Градостроительным кодексом Российской Федерации, Земельным кодексом Российской Федерации, Федеральным законом от 06.10.2003 №131-ФЗ «Об общих принципах организации местного самоуправления в Российской Федерации», иными законами и нормативными правовыми актами Российской Федерации, законами и иными нормативными правовыми актами Республики Северная Осетия-Алания и Правобережного района.

Правила подготовлены применительно ко всей территории муниципального образования.

Правила включают в себя:

- 1) порядок применения Правил и внесения в них изменений;
- 2) карту градостроительного зонирования;
- 3) градостроительные регламенты.

Правила являются результатом градостроительного зонирования территории муниципального образования – разделения его на территориальные зоны с установлением для каждой из них градостроительных регламентов.

В градостроительном регламенте в отношении земельных участков и объектов капитального строительства, расположенных в пределах соответствующей территориальной зоны, указаны:

- 1) виды разрешённого использования земельных участков и объектов капитального строительства;
- 2) предельные (минимальные и (или) максимальные) размеры земельных участков и предельные параметры разрешённого строительства, реконструкции объектов капитального строительства;
- 3) ограничения использования земельных участков и объектов капитального строительства, устанавливаемые в соответствии с законодательством Российской Федерации;
- 4) расчетные показатели минимально допустимого уровня обеспеченности территории объектами коммунальной, транспортной, социальной инфраструктур и расчетные показатели максимально допустимого уровня территориальной доступности указанных объектов для населения в случае, если в границах территориальной зоны, применительно к которой устанавливается градостроительный регламент, предусматривается осуществление деятельности по комплексному и устойчивому развитию территории.

Градостроительным регламентом определяется правовой режим земельных участков, равно как всего, что находится над и под поверхностью земельных участков и используется в процессе их застройки и последующей эксплуатации объектов капитального строительства.

Градостроительные регламенты Правил обязательны для исполнения всеми собственниками земельных участков, землепользователями, землевладельцами и арендаторами земельных участков независимо от форм собственности и иных прав на земельные участки.

Основные виды разрешённого использования земельных участков и объектов капитального строительства установлены применительно к каждой территориальной зоне, в отношении которой устанавливается градостроительный регламент.

Подготовка Правил осуществлялась с учётом положений о территориальном планировании, содержащихся в документах территориального планирования, с учётом требований технических регламентов, результатов публичных слушаний и предложений заинтересованных лиц.

При подготовке Правил, в части установления границ территориальных зон и градостроительных регламентов обеспечена возможность размещения на территории муниципального образования предусмотренных документами территориального планирования

объектов федерального значения, объектов регионального значения, объектов местного значения (за исключением линейных объектов).

**РАЗДЕЛ I. ПОРЯДОК ПРИМЕНЕНИЯ ПРАВИЛ ЗЕМЛЕПОЛЬЗОВАНИЯ И  
ЗАСТРОЙКИ И ВНЕСЕНИЯ ИЗМЕНЕНИЙ В УКАЗАННЫЕ ПРАВИЛА  
ГЛАВА 1. ПОЛОЖЕНИЕ О РЕГУЛИРОВАНИИ ЗЕМЛЕПОЛЬЗОВАНИЯ И  
ЗАСТРОЙКИ ОРГАНАМИ МЕСТНОГО САМОУПРАВЛЕНИЯ**

***Статья 1. Полномочия органов местного самоуправления в области регулирования отношений по вопросам землепользования и застройки***

1. Органами местного самоуправления, осуществляющими регулирование отношений по вопросам землепользования и застройки, являются:

исполнительно-распорядительный орган муниципального района – администрация местного самоуправления муниципального образования Правобережный район.

выборное должностное лицо муниципального района – глава муниципального образования Правобережный район (далее – глава муниципального района).

2. Полномочия органов местного самоуправления в области регулирования отношений по вопросам землепользования и застройки определяются в соответствии с законодательством Российской Федерации, законодательством Республики Северная Осетия-Алания, нормативными правовыми актами Правобережного района Республики Северная Осетия-Алания, а также настоящими Правилами.

***Статья 2. Комиссия по подготовке проекта Правил землепользования и застройки***

1. Комиссия по подготовке проекта Правил землепользования и застройки (далее – Комиссия) создаётся в соответствии с требованиями ст. 31 Градостроительного кодекса Российской Федерации и осуществляет свою деятельность в соответствии с Конституцией Российской Федерации, законодательством Российской Федерации, законодательством Республики Северная Осетия-Алания, нормативными правовыми актами Правобережного района, Положением о Комиссии.

2. Комиссия осуществляет свою деятельность на безвозмездной основе.

3. Комиссия осуществляет свою деятельность в форме заседаний, в том числе проводимых в порядке общественных обсуждений или публичных слушаний.

4. Заседания Комиссии могут проводиться в порядке общественных обсуждений или публичных слушаний, которые являются открытыми для всех заинтересованных лиц.

5. Периодичность заседаний определяется председателем Комиссии.

6. Решения Комиссии принимаются простым большинством голосов. При равенстве голосов голос председателя Комиссии является решающим.

7. Итоги каждого заседания оформляются подписанным председателем и секретарем Комиссии протоколом, к которому могут прилагаться копии материалов, связанных с темой заседания.

8. Функции Комиссия по подготовке проекта Правил землепользования и застройки могут быть возложены на Комиссию по подготовке правил землепользования и застройки поселений АМС Правобережного района.

***Статья 3. Полномочия комиссии по подготовке проекта Правил землепользования и застройки***

1. Подготовка рекомендаций главе муниципального района по вопросам подготовки проекта Правил или проекта внесения в них изменений, предоставления разрешений на условно разрешённый вид использования земельных участков или объектов капитального строительства, на отклонение от предельных параметров разрешённого строительства, реконструкции объектов капитального строительства.

2. Рассмотрение предложений органов власти, в случаях, определённых ч.3 ст.33 Градостроительного кодекса Российской Федерации, физических или юридических лиц в связи

с подготовкой проекта Правил или проекта внесения в них изменений, предоставлением разрешений на условно разрешённый вид использования земельных участков или объектов капитального строительства, отклонением от предельных параметров разрешённого строительства, реконструкции объектов капитального строительства.

3. Организация и проведение общественных обсуждений или публичных слушаний по рассмотрению проекта Правил или проекта внесения в них изменений, вопросов предоставления разрешений на условно разрешённый вид использования земельных участков или объектов капитального строительства, отклонения от предельных параметров разрешённого строительства, реконструкции объектов капитального строительства.

4. Подготовка протоколов общественных обсуждений или публичных слушаний, заключений о результатах общественных обсуждений или публичных слушаний.

5. После завершения общественных обсуждений или публичных слушаний по проекту Правил или проекту внесения в них изменений Комиссия с учётом результатов таких слушаний обеспечивает внесение изменений в проект Правил или проект внесения в них изменений и представляет указанный проект главе муниципального района.

#### ***Статья 4. Государственный земельный надзор, муниципальный земельный контроль, общественный земельный контроль***

1. На территории муниципального образования осуществляется государственный земельный надзор, муниципальный земельный контроль и общественный земельный контроль за использованием земель.

2. Предметом проверок при осуществлении государственного земельного надзора является соблюдение в отношении объектов земельных отношений органами государственной власти, органами местного самоуправления, юридическими лицами, индивидуальными предпринимателями, гражданами требований земельного законодательства Российской Федерации, за нарушение которых законодательством Российской Федерации предусмотрена ответственность.

3. Муниципальный земельный контроль осуществляется в соответствии с законодательством Российской Федерации, законодательством Республики Северная Осетия-Алания, в порядке, установленном нормативными правовыми актами Правобережного района.

4. Общественный земельный контроль осуществляется в соответствии с законодательством Российской Федерации.

## **ГЛАВА 2. ПОЛОЖЕНИЕ ОБ ИЗМЕНЕНИИ ВИДОВ РАЗРЕШЁННОГО ИСПОЛЬЗОВАНИЯ ЗЕМЕЛЬНЫХ УЧАСТКОВ И ОБЪЕКТОВ КАПИТАЛЬНОГО СТРОИТЕЛЬСТВА ФИЗИЧЕСКИМИ И ЮРИДИЧЕСКИМИ ЛИЦАМИ**

### ***Статья 5. Виды разрешённого использования земельных участков и объектов капитального строительства***

1. Для каждого земельного участка и объекта капитального строительства, расположенного в границах муниципального образования, разрешённым считается такое использование, которое соответствует:

1) градостроительному регламенту территориальной зоны;  
2) ограничениям использования земельных участков и объектов капитального строительства, устанавливаемым в соответствии с законодательством Российской Федерации.

2. Градостроительный регламент в части видов разрешённого использования земельных участков и объектов капитального строительства включает:

1) основные виды разрешённого использования;  
2) условно разрешённые виды использования;  
3) вспомогательные виды разрешённого использования, допустимые только в качестве дополнительных по отношению к основным видам разрешённого использования и условно разрешённым видам использования и осуществляемые совместно с ними.

3. Виды разрешённого использования земельных участков и объектов капитального строительства, содержащиеся в градостроительных регламентах настоящих Правил, установлены в соответствии с классификатором видов разрешённого использования земельных участков, утверждённым приказом Федеральной службы государственной регистрации, кадастра и картографии от 10.11.2020 № П/0412 «Об утверждении классификатора видов разрешённого использования земельных участков» (далее по тексту – Классификатор).

4. Каждый вид разрешённого использования имеет следующую структуру:

1) наименование вида разрешённого использования земельного участка;  
2) описание вида разрешённого использования земельного участка;  
3) код (числовое обозначение) вида разрешённого использования земельного участка.

3.1. Текстовое наименование вида разрешённого использования и его код (числовое обозначение) являются равнозначными.

5. Применительно к каждой территориальной зоне Правил установлены только те виды разрешённого использования из Классификатора, которые допустимы в данной территориальной зоне.

6. Вспомогательные виды разрешённого использования, допустимы только в качестве дополнительных по отношению к основным видам разрешённого использования и условно разрешённым видам использования и осуществляемые совместно с ними.

При отсутствии на земельном участке основного или условно разрешённого вида использования вспомогательный вид разрешённого использования самостоятельным не является и считается не разрешённым, если иное специально не оговаривается настоящими Правилами.

7. Применительно к каждой территориальной зоне устанавливаются несколько видов разрешённого использования земельных участков и объектов капитального строительства.

8. Основные и вспомогательные виды разрешённого использования земельных участков и объектов капитального строительства правообладателями земельных участков и объектов капитального строительства, за исключением органов государственной власти, органов местного самоуправления, государственных и муниципальных учреждений, государственных и муниципальных унитарных предприятий, выбираются самостоятельно без дополнительных разрешений и согласований, с учётом соблюдения требований технических регламентов, санитарных правил, норм и нормативов, публичных сервитутов, предельных параметров



разрешённого строительства и реконструкции, ограничений использования земельных участков и объектов капитального строительства, установленных в зонах с особыми условиями использования территорий и другими требованиями, установленными в соответствии с законодательством Российской Федерации.

9. Применение правообладателями земельных участков и объектов капитального строительства, указанных в градостроительном регламенте вспомогательных видов разрешённого использования объектов капитального строительства осуществляется:

1) если параметры вспомогательных видов разрешённого использования объектов капитального строительства определены в соответствии с проектом планировки территории и указаны в градостроительном плане земельного участка;

2) если применение вспомогательного вида разрешённого использования объекта капитального строительства планируется исключительно в целях обеспечения функционирования, эксплуатации, инженерного обеспечения, обслуживания расположенных на этом земельном участке объектов капитального строительства основных и (или) условно разрешённых видов использования.

10. Предоставление разрешения на условно разрешённый вид использования земельного участка или объекта капитального строительства осуществляется в порядке, предусмотренном статьей 7 настоящих Правил.

11. Предоставление разрешения на отклонение от предельных параметров разрешённого строительства, реконструкции объектов капитального строительства осуществляется в порядке, предусмотренном статьей 15 настоящих Правил.

13. Решения об изменении одного вида разрешенного использования земельных участков и объектов капитального строительства, расположенных на землях, на которые действие градостроительных регламентов не распространяется или для которых градостроительные регламенты не устанавливаются, на другой вид такого использования принимаются в соответствии с федеральными законами.

14. Использование земельных участков, на которые действие градостроительных регламентов не распространяется или для которых градостроительные регламенты не устанавливаются, определяется уполномоченными федеральными органами исполнительной власти, уполномоченными органами исполнительной власти Республики Северная Осетия-Алания или уполномоченными органами местного самоуправления Правобережного района в соответствии с федеральными законами. Использование земельных участков в границах особых экономических зон определяется органами управления особыми экономическими зонами. Использование земель или земельных участков из состава земель лесного фонда, земель или земельных участков, расположенных в границах особо охраняемых природных территорий (за исключением территорий населенных пунктов, включенных в состав особо охраняемых природных территорий), определяется соответственно лесохозяйственным регламентом, положением об особо охраняемой природной территории в соответствии с лесным законодательством, законодательством об особо охраняемых природных территориях.

15. Земельные участки или объекты капитального строительства, виды разрешенного использования, предельные (минимальные и (или) максимальные) размеры и предельные параметры которых не соответствуют градостроительному регламенту, могут использоваться без установления срока приведения их в соответствие с градостроительным регламентом, за исключением случаев, если использование таких земельных участков и объектов капитального строительства опасно для жизни или здоровья человека, для окружающей среды, объектов культурного наследия.

16. Реконструкция указанных в части 15 настоящей статьи объектов капитального строительства может осуществляться только путем приведения таких объектов в соответствие с градостроительным регламентом или путем уменьшения их несоответствия предельным параметрам разрешенного строительства, реконструкции. Изменение видов разрешенного



использования указанных земельных участков и объектов капитального строительства может осуществляться путем приведения их в соответствие с видами разрешенного использования земельных участков и объектов капитального строительства, установленными градостроительным регламентом.

17. В случае, если использование указанных в части 15 настоящей статьи земельных участков и объектов капитального строительства продолжается и опасно для жизни или здоровья человека, для окружающей среды, объектов культурного наследия, в соответствии с федеральными законами может быть наложен запрет на использование таких земельных участков и объектов.

### ***Статья 6. Изменение видов разрешённого использования земельных участков и объектов капитального строительства, на которые распространяется действие градостроительного регламента***

1. Изменение одного вида разрешенного использования земельных участков и объектов капитального строительства на другой вид такого использования осуществляется в соответствии с градостроительным регламентом при условии соблюдения требований технических регламентов.

2. Правообладатели земельных участков и объектов капитального строительства, за исключением случаев, предусмотренных законодательством, осуществляют изменения видов разрешённого использования земельных участков и объектов капитального строительства без дополнительных согласований и разрешений в случаях:

когда один из указанных в градостроительном регламенте основных видов разрешённого использования заменяется другим основным видом разрешённого использования, при этом изменения не требуют перепланировки помещений, конструктивных и инженерно-технических преобразований объектов капитального строительства, для осуществления которых необходимо получение соответствующих разрешений, согласований;

когда один из указанных в градостроительном регламенте вспомогательных видов разрешённого использования заменяется другим вспомогательным или основным видом разрешённого использования, при этом изменения не требуют перепланировки помещений, конструктивных и инженерно-технических преобразований объектов капитального строительства, для осуществления которых необходимо получение соответствующих разрешений, согласований.

3. Изменение основного вида разрешённого использования на вспомогательный вид разрешённого использования допускается только в случае, если на земельном участке реализован какой-либо иной основной вид разрешённого использования.

### ***Статья 7. Порядок предоставления разрешения на условно разрешённый вид использования земельного участка или объекта капитального строительства***

1. Физическое или юридическое лицо, заинтересованное в предоставлении разрешения на условно разрешенный вид использования земельного участка или объекта капитального строительства (далее – разрешение на условно разрешенный вид использования) получает разрешение в порядке, установленном законодательством Российской Федерации, законодательством Республики Северная Осетия-Алания, нормативными правовыми актами Правобережного района.

***Статья 8. Общие требования градостроительного регламента в части предельных (минимальных и (или) максимальных) размеров земельных участков и предельных параметров разрешённого строительства, реконструкции объектов капитального строительства***

1. Предельные (минимальные и (или) максимальные) размеры земельных участков и предельные параметры разрешённого строительства, реконструкции объектов капитального строительства включают в себя:

1) предельные (минимальные и (или) максимальные) размеры земельных участков, в том числе их площадь;

2) минимальные отступы от границ земельных участков в целях определения мест допустимого размещения зданий, строений, сооружений, за пределами которых запрещено строительство зданий, строений, сооружений;

3) предельное количество этажей или предельную высоту зданий, строений, сооружений;

4) максимальный процент застройки в границах земельного участка, определяемый как отношение суммарной площади земельного участка, которая может быть застроена, ко всей площади земельного участка.

2. Иные предельные параметры разрешенного строительства, реконструкции объектов капитального строительства включают в себя:

1) минимальный процент застройки в границах земельного участка, определяемый как отношение суммарной площади земельного участка, которая должна быть застроена, ко всей площади земельного участка.

3. Предельные (минимальные и (или) максимальные) размеры земельных участков, в том числе их площадь, и предусмотренные частью 1 настоящей статьи предельные параметры разрешённого строительства, реконструкции объектов капитального строительства устанавливаются применительно к каждой территориальной зоне, выделенной на карте градостроительного зонирования.

4. В случае, если в градостроительном регламенте применительно к определённой территориальной зоне не устанавливаются предельные (минимальные и (или) максимальные) размеры земельных участков, в том числе их площадь, и (или) предусмотренные частью 1 настоящей статьи предельные параметры разрешённого строительства, реконструкции объектов капитального строительства, непосредственно в градостроительном регламенте применительно к этой территориальной зоне указывается, что такие предельные (минимальные и (или) максимальные) размеры земельных участков, предельные параметры разрешённого строительства, реконструкции объектов капитального строительства не подлежат установлению.

5. Предельные (максимальные и минимальные) размеры земельных участков, на которые действие градостроительных регламентов не распространяется или для которых градостроительные регламенты не устанавливаются, определяются в соответствии с законодательством Российской Федерации, законодательством Республики Северная Осетия-Алания, нормативными правовыми актами Правобережного района.

6. Минимальные отступы от границ земельных участков в целях определения мест допустимого размещения зданий, строений, сооружений, за пределами которых запрещено строительство зданий, строений, сооружений устанавливаются в соответствии с требованиями технических регламентов, сводов правил, санитарных правил, норм и нормативов, гигиенических требований, с учётом ограничений использования земельных участков и объектов капитального строительства в зонах с особыми условиями использования территорий, а также с учётом сложившейся застройки.

## ***Статья 9. Общие требования градостроительного регламента в части ограничений использования территорий, земельных участков и объектов капитального строительства***

1. Ограничения использования земельных участков и объектов капитального строительства, находящихся в границах зон с особыми условиями использования территорий, определяются в соответствии с законодательством Российской Федерации и отображаются на карте зон с особыми условиями использования территорий.

2. Указанные ограничения могут относиться к видам разрешённого использования земельных участков и объектов капитального строительства, к предельным размерам земельных участков, к предельным параметрам разрешённого строительства, реконструкции объектов капитального строительства.

3. Требования градостроительного регламента в части видов разрешённого использования земельных участков и объектов капитального строительства, предельных размеров земельных участков и предельных параметров разрешённого строительства, реконструкции объектов капитального строительства действуют лишь в той степени, в которой не противоречат ограничениям использования земельных участков и объектов капитального строительства, установленных в зонах с особыми условиями использования территорий.

4. В случае если указанные ограничения исключают один или несколько видов разрешённого использования земельных участков и объектов капитального строительства из числа, предусмотренных градостроительным регламентом для соответствующей территориальной зоны, то в границах пересечения такой территориальной зоны с зоной с особыми условиями использования территории применяется соответственно ограниченный перечень видов разрешённого использования земельных участков и объектов капитального строительства.

5. В случае если указанные ограничения устанавливают значения предельных (минимальных и (или) максимальных) размеров земельных участков и (или) предельных параметров разрешённого строительства, реконструкции объектов капитального строительства отличные от предусмотренных градостроительным регламентом для соответствующей территориальной зоны, то в границах пересечения такой территориальной зоны с зоной с особыми условиями использования территории применяются наименьшие значения в части максимальных и наибольшие значения в части минимальных размеров земельных участков и параметров разрешённого строительства, реконструкции объектов капитального строительства.

6. В случае если указанные ограничения дополняют перечень предельных параметров разрешённого строительства, реконструкции объектов капитального строительства, установленные применительно к конкретной территориальной зоне, то в границах пересечения такой территориальной зоны с зоной с особыми условиями использования территории применяется расширенный перечень предельных параметров разрешённого строительства, реконструкции объектов капитального строительства.

7. В случае если указанные ограничения устанавливают, в соответствии с законодательством Российской Федерации, перечень согласующих органов и (или) организаций, то в границах пересечения такой территориальной зоны с зоной с особыми условиями использования территории, установленные виды разрешённого использования, предельные (минимальные и (или) максимальные) размеры земельных участков и предельные параметры разрешённого строительства, реконструкции объектов капитального строительства применяются с учётом необходимых исключений, дополнений и иных изменений, изложенных в заключениях согласующих органов и (или) организаций.

8. Границы зон с особыми условиями использования территорий могут не совпадать с границами территориальных зон и пересекать границы земельных участков.

## **ГЛАВА 3. ПОЛОЖЕНИЕ О ПОДГОТОВКЕ ДОКУМЕНТАЦИИ ПО ПЛАНИРОВКЕ ТЕРРИТОРИИ ОРГАНАМИ МЕСТНОГО САМОУПРАВЛЕНИЯ**

### ***Статья 10. Общие положения о планировке территории***

1. Подготовка документации по планировке территории осуществляется в целях обеспечения устойчивого развития территорий, в том числе выделения элементов планировочной структуры, установления границ земельных участков, установления границ зон планируемого размещения объектов капитального строительства.

2. Видами документации по планировке территории являются:

- 1) проект планировки территории;
- 2) проект межевания территории.

3. Применительно к территории ведения гражданами садоводства или огородничества для собственных нужд, территории, в границах которой не предусматривается осуществление комплексного развития территории, а также не планируется размещение линейных объектов, допускается подготовка проекта межевания территории без подготовки проекта планировки территории в целях, предусмотренных частью 2 статьи 43 Градостроительного кодекса Российской Федерации.

4. Проект планировки территории является основой для подготовки проекта межевания территории, за исключением случаев, предусмотренных частью 3 настоящей статьи. Подготовка проекта межевания территории осуществляется в составе проекта планировки территории или в виде отдельного документа.

5. Особенности подготовки документации по планировке территории садоводства или огородничества устанавливаются Федеральным законом от 29 июля 2017 года № 217-ФЗ «О ведении гражданами садоводства и огородничества для собственных нужд и о внесении изменений в отдельные законодательные акты Российской Федерации».

### ***Статья 11. Случаи подготовки проекта планировки территории, проекта межевания территории***

1. Подготовка документации по планировке территории в целях размещения объекта капитального строительства является обязательной в следующих случаях:

1) необходимо изъятие земельных участков для государственных или муниципальных нужд в связи с размещением объекта капитального строительства федерального, регионального или местного значения;

2) необходимы установление, изменение или отмена красных линий;

3) необходимо образование земельных участков в случае, если в соответствии с земельным законодательством образование земельных участков осуществляется только в соответствии с проектом межевания территории;

4) размещение объекта капитального строительства планируется на территориях двух и более муниципальных образований, имеющих общую границу (за исключением случая, если размещение такого объекта капитального строительства планируется осуществлять на землях или земельных участках, находящихся в государственной или муниципальной собственности, и для размещения такого объекта капитального строительства не требуются предоставление земельных участков, находящихся в государственной или муниципальной собственности, и установление сервитутов);

5) планируются строительство, реконструкция линейного объекта (за исключением случая, если размещение линейного объекта планируется осуществлять на землях или земельных участках, находящихся в государственной или муниципальной собственности, и для размещения такого линейного объекта не требуются предоставление земельных участков, находящихся в государственной или муниципальной собственности, и установление сервитутов). Правительством Российской Федерации могут быть установлены иные случаи,

при которых для строительства, реконструкции линейного объекта не требуется подготовка документации по планировке территории;

б) планируется размещение объекта капитального строительства, не являющегося линейным объектом, и необходимых для обеспечения его функционирования объектов капитального строительства в границах особо охраняемой природной территории или в границах земель лесного фонда;

7) планируется осуществление комплексного развития территории;

8) планируется строительство объектов индивидуального жилищного строительства с привлечением денежных средств участников долевого строительства в соответствии с Федеральным законом от 30 декабря 2004 года № 214-ФЗ «Об участии в долевом строительстве многоквартирных домов и иных объектов недвижимости и о внесении изменений в некоторые законодательные акты Российской Федерации».

### ***Статья 12. Порядок подготовки документации по планировке территории***

1. Подготовка документации по планировке территории осуществляется в соответствии со статьями 45, 46 Градостроительного кодекса Российской Федерации, с законодательством Российской Федерации, законодательством Республики Северная Осетия-Алания, нормативными правовыми актами Правобережного района.



#### **ГЛАВА 4. ПОЛОЖЕНИЕ О ПРОВЕДЕНИИ ОБЩЕСТВЕННЫХ ОБСУЖДЕНИЙ ИЛИ ПУБЛИЧНЫХ СЛУШАНИЙ ПО ВОПРОСАМ ЗЕМЛЕПОЛЬЗОВАНИЯ И ЗАСТРОЙКИ**

***Статья 13. Общественные обсуждения, публичные слушания по проектам правил землепользования и застройки, проектам планировки территории, проектам межевания территории, проектам решений о предоставлении разрешения на условно разрешенный вид использования земельного участка или объекта капитального строительства, проектам решений о предоставлении разрешения на отклонение от предельных параметров разрешенного строительства, реконструкции объектов капитального строительства***

1. Проведение общественных обсуждений, публичных слушаний по проектам правил землепользования и застройки, проектам планировки территории, проектам межевания территории, проектам, предусматривающим внесение изменений в один из указанных утвержденных документов, проектам решений о предоставлении разрешения на условно разрешенный вид использования земельного участка или объекта капитального строительства, проектам решений о предоставлении разрешения на отклонение от предельных параметров разрешенного строительства, реконструкции объектов капитального строительства документации по планировке территории осуществляется в соответствии со статьей 5.1 Градостроительного кодекса Российской Федерации, законодательством Российской Федерации, законодательством Республики Северная Осетия-Алания, нормативными правовыми актами Правобережного района.

2. Порядок организации и проведения общественных обсуждений, публичных обсуждений определяется нормативными правовыми актами Правобережного района.

***Статья 14. Порядок предоставления разрешения на условно разрешенный вид использования земельного участка или объекта капитального строительства***

1. Порядок предоставления разрешения на условно разрешенный вид использования земельного участка или объекта капитального строительства определен статьей 39 Градостроительного кодекса Российской Федерации.

2. Порядок организации и проведения общественных обсуждений, публичных обсуждений определяется нормативными правовыми актами Правобережного района.

***Статья 15. Отклонение от предельных параметров разрешенного строительства, реконструкции объектов капитального строительства***

1. Порядок предоставления отклонения от предельных параметров разрешенного строительства, реконструкции объектов капитального строительства определен статьей 40 Градостроительного кодекса Российской Федерации.

2. Порядок организации и проведения общественных обсуждений, публичных обсуждений определяется нормативными правовыми актами Правобережного района.



## **ГЛАВА 5. ПОЛОЖЕНИЕ О ВНЕСЕНИИ ИЗМЕНЕНИЙ В ПРАВИЛА ЗЕМЛЕПОЛЬЗОВАНИЯ И ЗАСТРОЙКИ. ОТВЕТСТВЕННОСТЬ ЗА НАРУШЕНИЕ ПРАВИЛ ЗЕМЛЕПОЛЬЗОВАНИЯ И ЗАСТРОЙКИ**

### ***Статья 16. Порядок внесения изменений в правила землепользования и застройки***

1. Внесение изменений в правила землепользования и застройки осуществляется в порядке, предусмотренном статьей 33 Градостроительного кодекса Российской Федерации, в порядке, предусмотренном статьями 31 и 32 Градостроительного кодекса Российской Федерации.

### ***Статья 17. Ответственность за нарушение правил землепользования и застройки***

1. Лица, виновные в нарушении настоящих Правил, несут ответственность в соответствии с законодательством Российской Федерации, законодательством Республики Северная Осетия-Алания.

## **ГЛАВА 6. ПОЛОЖЕНИЕ О РЕГУЛИРОВАНИИ ИНЫХ ВОПРОСОВ ЗЕМЛЕПОЛЬЗОВАНИЯ И ЗАСТРОЙКИ**

### ***Статья 18. Общие положения, относящиеся к ранее возникшим правам***

1. Принятые до введения в действие настоящих Правил нормативные правовые акты Правобережного района по вопросам землепользования и застройки применяются в части, не противоречащей настоящим Правилам.

2. Разрешения на строительство, реконструкцию, капитальный ремонт объектов капитального строительства, выданные физическим и юридическим лицам, до вступления в силу настоящих Правил, являются действительными.

3. Действие настоящих Правил, за исключением установленных предельных (минимальных и (или) максимальных) размеров земельных участков, в том числе их площадь, и максимального и (или) минимального процента застройки в границах земельного участка, не распространяется на отношения по приобретению в установленном порядке гражданами и юридическими лицами, имеющими в собственности, безвозмездном пользовании, хозяйственном ведении или оперативном управлении здания, строения, сооружения, расположенные на земельных участках, находящихся в государственной или муниципальной собственности, прав на эти земельные участки при условии, что соответствующие здания, строения, сооружения не являются самовольными постройками и были введены в эксплуатацию до вступления в силу настоящих Правил.

4. Действие настоящих Правил не распространяется на отношения по приобретению в установленном порядке гражданами и юридическими лицами, имеющими в собственности, безвозмездном пользовании, хозяйственном ведении или оперативном управлении объекты индивидуального жилищного строительства, расположенные на земельных участках, находящихся в государственной или муниципальной собственности, прав на эти земельные участки при условии, что объекты индивидуального жилищного строительства не являются самовольными постройками и были введены в эксплуатацию до вступления в силу настоящих Правил.

5. Строительство, реконструкция, капитальный ремонт объектов капитального строительства может осуществляться только путем приведения таких объектов в соответствие с градостроительным регламентом или путем уменьшения их несоответствия предельным параметрам разрешенного строительства, реконструкции. Изменение видов разрешенного использования указанных земельных участков и объектов капитального строительства может осуществляться путем приведения их в соответствие с видами разрешенного использования земельных участков и объектов капитального строительства, установленными градостроительным регламентом.

6. Изменение видов разрешенного использования земельных участков и (или) объектов капитального строительства, не соответствующих градостроительному регламенту, может осуществляться путем приведения их в соответствие с видами разрешенного использования земельных участков и (или) объектов капитального строительства, установленными градостроительным регламентом.

7. Несоответствующий вид использования земельного участка или объекта капитального строительства не может быть заменен на иной несоответствующий градостроительному регламенту вид использования.

### ***Статья 19. Размещение рекламных конструкций***

1. Во всех территориальных зонах муниципального образования допускается без отдельного указания в регламенте установка и эксплуатация рекламных конструкций при условии соответствия места установки рекламной конструкции Схеме размещения рекламных конструкций Правобережного района.

2. Установка и эксплуатация рекламной конструкции допускаются при наличии разрешения на установку и эксплуатацию рекламной конструкции, выдаваемого в соответствии с утвержденной схемой размещения рекламных конструкций Правобережного района.

3. Размещение вывесок и их внешний вид осуществляется в соответствии с Правилами благоустройства территории Правобережного района и быть согласованы с отделом градостроительства и архитектуры Правобережного района.

### ***Статья 20. Архитектурно-градостроительный облик***

1. Архитектурно-градостроительный облик объекта капитального строительства в границах территории, отображенной на карте градостроительного зонирования, в границах которой предусматриваются требования к архитектурно-градостроительному облику объектов капитального строительства, подлежит согласованию с уполномоченным органом – отделом градостроительства и архитектуры Правобережного района отделом градостроительства и архитектуры Правобережного района при осуществлении строительства, реконструкции объекта капитального строительства в границах территорий, предусмотренных частью 5.3 статьи 30 Градостроительного кодекса Российской Федерации, за исключением случаев, предусмотренных частью 2 статьи 40.1 Градостроительного кодекса Российской Федерации.

2. Согласование архитектурно-градостроительного облика объекта капитального строительства не требуется в отношении:

1) объектов капитального строительства, расположенных на земельных участках, действие градостроительного регламента на которые не распространяется;

2) объектов, для строительства или реконструкции которых не требуется получение разрешения на строительство;

3) объектов, расположенных на земельных участках, находящихся в пользовании учреждений, исполняющих наказание;

4) объектов обороны и безопасности, объектов Вооруженных Сил Российской Федерации, других войск, воинских формирований и органов, осуществляющих функции в области обороны страны и безопасности государства;

5) иных объектов, определенных Правительством Российской Федерации, нормативными правовыми актами органов государственной власти Республики Северная Осетия-Алания.

## **РАЗДЕЛ II. КАРТА ГРАДОСТРОИТЕЛЬНОГО ЗОНИРОВАНИЯ**

### **ГЛАВА 8. КАРТА ГРАДОСТРОИТЕЛЬНОГО ЗОНИРОВАНИЯ, ЗОНЫ С ОСОБЫМИ УСЛОВИЯМИ ИСПОЛЬЗОВАНИЯ ТЕРРИТОРИЙ**

#### ***Статья 21. Состав и содержание карты градостроительного зонирования***

1. Карта градостроительного зонирования представляет собой документ градостроительного зонирования, отображающий границы населенных пунктов, входящих в состав муниципального образования, границы зон с особыми условиями использования территорий, границы территорий объектов культурного наследия, границы территорий исторических поселений федерального значения, границы территорий исторических поселений регионального значения.

2. Вся территория муниципального образования, включая земельные участки, находящиеся в государственной, муниципальной и частной собственности, а также бесхозяйные земельные участки, в пределах границ муниципального образования делится на территориальные зоны, границы которых устанавливаются на карте градостроительного зонирования.

3. Для земельных участков и объектов капитального строительства, расположенных в одной территориальной зоне, устанавливаются общие требования градостроительных регламентов по видам разрешенного использования земельных участков и объектов капитального строительства, предельным размерам земельных участков и предельным параметрам разрешенного строительства, реконструкции объектов капитального строительства.

4. Границы территориальных зон устанавливаются с учётом соблюдения требования принадлежности каждого земельного участка только к одной территориальной зоне. Формирование одного земельного участка из нескольких земельных участков, расположенных в различных территориальных зонах, не допускается.

5. Территориальные зоны, как правило, не устанавливаются применительно к одному земельному участку.

6. Границы территориальных зон устанавливаются с учётом:

1) возможности сочетания в пределах одной территориальной зоны различных видов существующего и планируемого использования земельных участков и объектов капитального строительства;

2) функциональных зон и характеристик их планируемого развития, определённых генеральным планом муниципального образования;

3) определённых Градостроительным кодексом Российской Федерации видов территориальных зон;

4) сложившейся планировки территории и существующего землепользования;

5) планируемых изменений границ земель различных категорий в соответствии с документами территориального планирования и документацией по планировке территории;

6) предотвращения возможности причинения вреда объектам капитального строительства, расположенным на смежных земельных участках;

7) историко-культурного опорного плана исторического поселения федерального значения или историко-культурного опорного плана исторического поселения регионального значения.

7. Границы территориальных зон устанавливаются по:

1) линиям магистралей, улиц, проездов, разделяющим транспортные потоки противоположных направлений;

2) красным линиям;

3) границам земельных участков;

4) границам населённых пунктов в пределах муниципальных образований;

5) естественным границам природных объектов;

6) иным границам.

8. Перечень зон с особыми условиями использования территорий, отображаемых на карте градостроительного зонирования, устанавливаются ст. 105 Земельного кодекса Российской Федерации.

### ***Статья 22. Порядок ведения карты градостроительного зонирования***

1. В случае изменения границы муниципального образования, границы населённого пункта, границ земель различных категорий, расположенных на территории муниципального образования, поступления предложений об изменении границ и (или) видов территориальных зон, установления в соответствии с действующим законодательством Российской Федерации или изменения границ зон с особыми условиями использования территорий требуется соответствующее изменение карты градостроительного зонирования и (или) карты зон с особыми условиями использования территорий посредством внесения изменений в настоящие Правила.

2. Внесение изменений в Правила осуществляется в соответствии со ст. 16 настоящих Правил.

### ***Статья 23. Виды территориальных зон, определённых на карте градостроительного зонирования, карте зон с особыми условиями использования территорий***

В результате градостроительного зонирования на карте градостроительного зонирования, зон с особыми условиями использования территорий определены виды территориальных зон, представленные в таблице 1.

Таблица 1

Обозначения	Наименование территориальных зон
–	<b>Жилые зоны</b>
Ж-1	Зона застройки индивидуальными жилыми домами и домами блокированной застройки
–	<b>Общественно-деловые зоны</b>
ОД-1	Зона делового, общественного и коммерческого назначения
ОД-2	Зона размещения объектов социального значения
–	<b>Зоны рекреационного назначения</b>
Р-1	Зона отдыха и рекреации
Р-2	Зона озеленения общего пользования
Р-3	Зона спорта
–	<b>Зоны инженерной и транспортной инфраструктур</b>
ИТ-1	Зона коммунальных объектов и объектов инженерной инфраструктуры
ИТ-2	Зона объектов автомобильного транспорта
ИТ-3	Зона объектов улично-дорожной сети
–	<b>Производственные зоны</b>
П-1	Зона производственных объектов
–	<b>Зоны специального назначения</b>
СН-1	Зона кладбищ
–	<b>Зоны сельскохозяйственного использования</b>
СХ-1	Зоны сельскохозяйственного использования
СХ-2	Зона сельскохозяйственных предприятий
–	<b>Иные зоны</b>
РО-1	Зона режимных объектов



**РАЗДЕЛ III. ГРАДОСТРОИТЕЛЬНЫЕ РЕГЛАМЕНТЫ**  
**ГЛАВА 9. ГРАДОСТРОИТЕЛЬНОЕ ЗОНИРОВАНИЕ С УЧЁТОМ ОСОБЫХ УСЛОВИЙ**  
**ИСПОЛЬЗОВАНИЯ ТЕРРИТОРИЙ (ОГРАНИЧЕНИЙ ИСПОЛЬЗОВАНИЯ**  
**ЗЕМЕЛЬНЫХ УЧАСТКОВ И ОБЪЕКТОВ КАПИТАЛЬНОГО СТРОИТЕЛЬСТВА,**  
**УСТАНОВЛИВАЕМЫХ В СООТВЕТСТВИИ С ЗАКОНОДАТЕЛЬСТВОМ**  
**РОССИЙСКОЙ ФЕДЕРАЦИИ)**

***Статья 24. Требования градостроительных регламентов***

1. Градостроительным регламентом определяется правовой режим земельных участков, равно как всего, что находится над и под поверхностью земельных участков и используется в процессе их застройки и последующей эксплуатации объектов капитального строительства.

2. При использовании и застройке земельных участков соблюдение требований градостроительных регламентов является обязательным наряду с требованиями технических регламентов, санитарных норм, региональных и (или) местных нормативов градостроительного проектирования, сервитутов, предельных параметров, ограничений использования земельных участков и объектов капитального строительства, установленных в зонах с особыми условиями использования территорий и другими требованиями, установленными в соответствии с законодательством Российской Федерации.

3. Применительно к каждой территориальной зоне настоящими Правилами к земельным участкам и объектам капитального строительства установлены градостроительные регламенты по видам разрешённого использования земельных участков и объектов капитального строительства; предельным (минимальным и (или) максимальным) размерам земельных участков и предельным параметрам разрешённого строительства, реконструкции объектов капитального строительства, а также ограничениям использования земельных участков и объектов капитального строительства, установленным в соответствии с законодательством Российской Федерации.

4. Применительно ко всем территориальным зонам установлены параметры минимальных отступов зданий, строений, сооружений от границ смежных земельных участков, от красных линий, от объектов различного функционального назначения, относящиеся ко всем территориальным зонам; параметры допустимой площади озеленённой территории земельных участков, относящиеся ко всем территориальным зонам.

5. Для каждого земельного участка и объекта капитального строительства, считается разрешённым такое использование, которое соответствует градостроительному регламенту, предельным параметрам разрешённого строительства, реконструкции объектов капитального строительства и с обязательным учётом ограничений на использование объектов недвижимости.

6. Действие градостроительного регламента распространяется на все земельные участки и объекты капитального строительства, расположенные в пределах границ территориальной зоны, обозначенной на карте градостроительного зонирования, карте зон с особыми условиями использования территорий.

7. Действие градостроительного регламента не распространяется на земельные участки, определяемые в соответствии с градостроительным законодательством Российской Федерации ст. 41 настоящих Правил.

8. Настоящими Правилами градостроительные регламенты не установлены для земель, определяемые в соответствии с градостроительным законодательством Российской Федерации ст. 42 настоящих Правил.

9. Требования к использованию земельных участков и объектов капитального строительства, на которые распространяется действие градостроительного регламента, содержащиеся в градостроительных регламентах, указываются в градостроительных планах земельных участков.

10. Объекты капитального строительства, созданные с нарушением требований градостроительных регламентов, являются самовольными постройками в соответствии со ст. 222 Гражданского кодекса Российской Федерации.

**Статья 25. Ж-1. Зона застройки индивидуальными и малоэтажными многоквартирными жилыми домами**

Таблица 2

№ п/п	Наименование вида разрешенного использования земельного участка (код (числовое обозначение вида разрешенного использования земельного участка)	Описание вида разрешенного использования земельного участка	Предельные размеры земельных участков и предельные параметры разрешенного строительства, реконструкции объектов капитального строительства				Иные предельные параметры разрешенного строительства, реконструкции объектов капитального строительства
			Предельные (минимальные и (или) максимальные) <sup>1</sup> размеры земельных участков, в том числе их площадь, м <sup>2</sup>	Минимальные отступы от границ земельных участков, м	Предельное количество этажей	Максимальный процент застройки в границах земельного участка, %	Минимальный процент застройки в границах земельного участка, %
<b>Основные виды разрешенного использования земельных участков</b>							
1	Для индивидуального жилищного строительства (2.1)	Размещение жилого дома (отдельно стоящего здания количеством надземных этажей не более чем три, высотой не более двадцати метров, которое состоит из комнат и помещений вспомогательного использования, предназначенных для удовлетворения гражданами бытовых и иных нужд, связанных с их проживанием в таком здании, не предназначенного для раздела на самостоятельные объекты недвижимости); выращивание сельскохозяйственных культур; размещение гаражей для собственных нужд и хозяйственных построек	$R_{\text{мин}} - 500$ $R_{\text{макс}} - 2000$	3	3	60	В соответствии с СП 55.13330.2016 «СНиП 31-02-2001 Дома жилые одноквартирные»
2	Малоэтажная многоквартирная жилая застройка (2.1.1)	Размещение малоэтажных многоквартирных домов (многоквартирные дома высотой до 4 этажей, включая мансардный);	$R_{\text{мин}} - 300$ $R_{\text{макс}} - \text{не подлежат установлению}$	5- от фасада участка; 3- от остальных границ участка	4	40	

<sup>1</sup> Здесь и далее –  $R_{\text{мин}}$  – минимальный размер земельного участка,  $R_{\text{макс}}$  – максимальный размер земельного участка.

№ п/п	Наименование вида разрешенного использования земельного участка (код (числовое обозначение вида разрешенного использования земельного участка)	Описание вида разрешенного использования земельного участка	Предельные размеры земельных участков и предельные параметры разрешенного строительства, реконструкции объектов капитального строительства				Иные предельные параметры разрешенного строительства, реконструкции объектов капитального строительства
			Предельные (минимальные и (или) максимальные) <sup>1</sup> размеры земельных участков, в том числе их площадь, м <sup>2</sup>	Минимальные отступы от границ земельных участков, м	Предельное количество этажей	Максимальный процент застройки в границах земельного участка, %	Минимальный процент застройки в границах земельного участка, %
		обустройство спортивных и детских площадок, площадок для отдыха; размещение объектов обслуживания жилой застройки во встроенных, пристроенных и встроенно-пристроенных помещениях малоэтажного многоквартирного дома, если общая площадь таких помещений в малоэтажном многоквартирном доме не составляет более 15% общей площади помещений дома					
3	Для ведения личного подсобного хозяйства (приусадебный земельный участок) (2.2)	Размещение жилого дома, указанного в описании вида разрешенного использования с кодом 2.1; производство сельскохозяйственной продукции; размещение гаража и иных вспомогательных сооружений; содержание сельскохозяйственных животных	$P_{\text{мин}} - 1000$ $P_{\text{макс}} - 10000$	3	3	60	В соответствии с СП 55.13330.2016 «СНиП 31-02-2001 Дома жилые одноквартирные»
4	Блокированная	Размещение жилого дома,	$P_{\text{мин}} - 300$	3	2	60	В соответствии с

№ п/п	Наименование вида разрешенного использования земельного участка (код (числовое обозначение вида разрешенного использования земельного участка)	Описание вида разрешенного использования земельного участка	Предельные размеры земельных участков и предельные параметры разрешенного строительства, реконструкции объектов капитального строительства				Иные предельные параметры разрешенного строительства, реконструкции объектов капитального строительства
			Предельные (минимальные и (или) максимальные) <sup>1</sup> размеры земельных участков, в том числе их площадь, м <sup>2</sup>	Минимальные отступы от границ земельных участков, м	Предельное количество этажей	Максимальный процент застройки в границах земельного участка, %	Минимальный процент застройки в границах земельного участка, %
	жилая застройка (2.3)	блокированного с другим жилым (другими жилыми домами) в одном ряду общей боковой стеной (общими боковыми стенами) без проемов и имеющего отдельный выход на земельный участок; разведение декоративных и плодовых деревьев, овощных и ягодных культур; размещение гаражей для собственных нужд и иных вспомогательных сооружений; обустройство спортивных и детских площадок, площадок для отдыха	$R_{\text{макс}} - 1200$				СП 55.13330.2016 «СНиП 31-02-2001 Дома жилые одноквартирные»
5	Коммунальное обслуживание (3.1)	Размещение зданий и сооружений в целях обеспечения физических и юридических лиц коммунальными услугами. Содержание данного вида разрешенного использования включает в себя содержание видов разрешенного использования с кодами 3.1.1-3.1.2	Не подлежат установлению	3	3	40	Не подлежит установлению

№ п/п	Наименование вида разрешенного использования земельного участка (код (числовое обозначение вида разрешенного использования земельного участка)	Описание вида разрешенного использования земельного участка	Предельные размеры земельных участков и предельные параметры разрешенного строительства, реконструкции объектов капитального строительства				Иные предельные параметры разрешенного строительства, реконструкции объектов капитального строительства
			Предельные (минимальные и (или) максимальные) <sup>1</sup> размеры земельных участков, в том числе их площадь, м <sup>2</sup>	Минимальные отступы от границ земельных участков, м	Предельное количество этажей	Максимальный процент застройки в границах земельного участка, %	Минимальный процент застройки в границах земельного участка, %
6	Стоянка транспортных средств (4.9.2)	Размещение стоянок (парковок) легковых автомобилей и других мототранспортных средств, в том числе мотоциклов, мотороллеров, мотоколясок, мопедов, скутеров, за исключением встроенных, пристроенных и встроенно-пристроенных стоянок	Не подлежат установлению	3	1	40	Не подлежит установлению
7	Земельные участки (территории) общего пользования (12.0)	Земельные участки общего пользования. Содержание данного вида разрешенного использования включает в себя содержание видов разрешенного использования с кодами 12.0.1-12.0.2	Не подлежат установлению	3	Не подлежит установлению	Не подлежит установлению	Не подлежит установлению
8	Земельные участки, входящие в состав общего имущества собственников индивидуальных жилых домов в малоэтажном жилом комплексе и предназначенные для удовлетворения потребностей собственников индивидуальных жилых домов в	Земельные участки, относящиеся к общему имуществу собственников индивидуальных жилых домов в малоэтажном жилом комплексе и предназначенные для удовлетворения потребностей собственников индивидуальных жилых домов в	Не подлежат установлению	3	3	40	Не подлежит установлению



№ п/п	Наименование вида разрешенного использования земельного участка (код (числовое обозначение вида разрешенного использования земельного участка)	Описание вида разрешенного использования земельного участка	Предельные размеры земельных участков и предельные параметры разрешенного строительства, реконструкции объектов капитального строительства				Иные предельные параметры разрешенного строительства, реконструкции объектов капитального строительства
			Предельные (минимальные и (или) максимальные) <sup>1</sup> размеры земельных участков, в том числе их площадь, м <sup>2</sup>	Минимальные отступы от границ земельных участков, м	Предельное количество этажей	Максимальный процент застройки в границах земельного участка, %	Минимальный процент застройки в границах земельного участка, %
	комплексе (14.0)	малоэтажном жилом комплексе и (или) для размещения объектов капитального строительства, иного имущества, относящегося к общему имуществу собственников индивидуальных жилых домов в малоэтажном жилом комплексе					
<b>Условно разрешенные виды использования земельных участков</b>							
9	Обслуживание жилой застройки (2.7)	Размещение объектов капитального строительства, размещение которых предусмотрено видами разрешенного использования с кодами 3.1, 3.2, 3.3, 3.4, 3.4.1, 3.5.1, 3.6, 3.7, 3.10.1, 4.1, 4.3, 4.4, 4.6, 5.1.2, 5.1.3, если их размещение необходимо для обслуживания жилой застройки, а также связано с проживанием граждан, не причиняет вреда окружающей среде и санитарному благополучию, не нарушает права жителей, не требует установления санитарной зоны	Не подлежат установлению	3	3	40	80

№ п/п	Наименование вида разрешенного использования земельного участка (код (числовое обозначение вида разрешенного использования земельного участка)	Описание вида разрешенного использования земельного участка	Предельные размеры земельных участков и предельные параметры разрешенного строительства, реконструкции объектов капитального строительства				Иные предельные параметры разрешенного строительства, реконструкции объектов капитального строительства
			Предельные (минимальные и (или) максимальные) <sup>1</sup> размеры земельных участков, в том числе их площадь, м <sup>2</sup>	Минимальные отступы от границ земельных участков, м	Предельное количество этажей	Максимальный процент застройки в границах земельного участка, %	Минимальный процент застройки в границах земельного участка, %
10	Хранение автотранспорта (2.7.1)	Размещение отдельно стоящих и пристроенных гаражей, в том числе подземных, предназначенных для хранения автотранспорта, в том числе с разделением на машино-места, за исключением гаражей, размещение которых предусмотрено содержанием видов разрешенного использования с кодами 2.7.2, 4.9	$R_{\text{мин}} - 24$ $R_{\text{макс}} - 100$	3	1	40	Не подлежит установлению
<b>Вспомогательные виды разрешенного использования земельных участков</b>							
11	Размещение гаражей для собственных нужд (2.7.2)	Размещение для собственных нужд отдельно стоящих гаражей и (или) гаражей, блокированных общими стенами с другими гаражами в одном ряду, имеющих общие с ними крышу, фундамент и коммуникации	$R_{\text{мин}} - 24$ $R_{\text{макс}} - 100$	3	1	80	20
12	Ведение огородничества (13.1)	Осуществление отдыха и (или) выращивания гражданами для собственных нужд сельскохозяйственных культур;	$R_{\text{мин}} - 250$ $R_{\text{макс}} - 1200$	3	1	Не подлежит установлению	Не подлежит установлению

№ п/п	Наименование вида разрешенного использования земельного участка (код (числовое обозначение вида разрешенного использования земельного участка)	Описание вида разрешенного использования земельного участка	Предельные размеры земельных участков и предельные параметры разрешенного строительства, реконструкции объектов капитального строительства				Иные предельные параметры разрешенного строительства, реконструкции объектов капитального строительства
			Предельные (минимальные и (или) максимальные) <sup>1</sup> размеры земельных участков, в том числе их площадь, м <sup>2</sup>	Минимальные отступы от границ земельных участков, м	Предельное количество этажей	Максимальный процент застройки в границах земельного участка, %	Минимальный процент застройки в границах земельного участка, %
		размещение хозяйственных построек, не являющихся объектами недвижимости, предназначенных для хранения инвентаря и урожая сельскохозяйственных культур					

Статья 26. ОД-1. Зона делового, общественного и коммерческого назначения

Таблица 3

№ п/п	Наименование вида разрешенного использования земельного участка (код (числовое обозначение вида разрешенного использования земельного участка	Описание вида разрешенного использования земельного участка	Предельные размеры земельных участков и предельные параметры разрешенного строительства, реконструкции объектов капитального строительства				Иные предельные параметры разрешенного строительства, реконструкции объектов капитального строительства
			Предельные (минимальные и (или) максимальные) <sup>2</sup> размеры земельных участков, в том числе их площадь, м <sup>2</sup>	Минимальные отступы от границ земельных участков, м	Предельное количество этажей	Максимальный процент застройки в границах земельного участка, %	Минимальный процент застройки в границах земельного участка, %
Основные виды разрешенного использования земельных участков							
1	Для индивидуального жилищного строительства (2.1)	Размещение жилого дома (отдельно стоящего здания количеством надземных этажей не более чем три, высотой не более двадцати метров, которое состоит из комнат и помещений вспомогательного использования, предназначенных для удовлетворения гражданами бытовых и иных нужд, связанных с их проживанием в таком здании, не предназначенного для раздела на самостоятельные объекты недвижимости); выращивание	$R_{\text{мин}} - 500$ $R_{\text{макс}} - 2000$	3	3	60	В соответствии с СП 55.13330.2016 «СНиП 31-02-2001 Дома жилые одноквартирные»

<sup>2</sup> Здесь и далее –  $R_{\text{мин}}$  – минимальный размер земельного участка,  $R_{\text{макс}}$  – максимальный размер земельного участка.

№ п/п	Наименование вида разрешенного использования земельного участка (код числовое обозначение вида разрешенного использования земельного участка	Описание вида разрешенного использования земельного участка	Предельные размеры земельных участков и предельные параметры разрешенного строительства, реконструкции объектов капитального строительства				Иные предельные параметры разрешенного строительства, реконструкции объектов капитального строительства
			Предельные (минимальные и (или) максимальные) <sup>2</sup> размеры земельных участков, в том числе их площадь, м <sup>2</sup>	Минимальные отступы от границ земельных участков, м	Предельное количество этажей	Максимальный процент застройки в границах земельного участка, %	Минимальный процент застройки в границах земельного участка, %
		сельскохозяйственных культур; размещение гаражей для собственных нужд и хозяйственных построек					
2	Для ведения личного подсобного хозяйства (приусадебный земельный участок) (2.2)	Размещение жилого дома, указанного в описании вида разрешенного использования с кодом 2.1; производство сельскохозяйственной продукции; размещение гаража и иных вспомогательных сооружений; содержание сельскохозяйственных животных	$R_{\text{мин}} - 1000$ $R_{\text{макс}} - 10000$	3	3	60	В соответствии с СП 55.13330.2016 «СНиП 31-02-2001 Дома жилые одноквартирные»
3	Коммунальное обслуживание (3.1)	Размещение зданий и сооружений в целях обеспечения физических и юридических лиц коммунальными услугами. Содержание данного вида разрешенного использования включает в себя содержание	Не подлежат установлению	3	3	80	20

№ п/п	Наименование вида разрешенного использования земельного участка (код (числовое обозначение вида разрешенного использования земельного участка	Описание вида разрешенного использования земельного участка	Предельные размеры земельных участков и предельные параметры разрешенного строительства, реконструкции объектов капитального строительства				Иные предельные параметры разрешенного строительства, реконструкции объектов капитального строительства
			Предельные (минимальные и (или) максимальные) <sup>2</sup> размеры земельных участков, в том числе их площадь, м <sup>2</sup>	Минимальные отступы от границ земельных участков, м	Предельное количество этажей	Максимальный процент застройки в границах земельного участка, %	Минимальный процент застройки в границах земельного участка, %
		видов разрешенного использования с кодами 3.1.1- 3.1.2					
4	Социальное обслуживание (3.2)	Размещение зданий, предназначенных для оказания гражданам социальной помощи. Содержание данного вида разрешенного использования включает в себя содержание разрешенного использования с кодами 3.2.1- 3.2.4	$R_{\text{мин}} - 300$ $R_{\text{макс}} - \text{не подлежит}$ установлению	3	3	80	Не подлежит установлению
5	Бытовое обслуживание (3.3)	Размещение объектов капитального строительства, предназначенных для оказания населению или организациям бытовых услуг (мастерские мелкого ремонта, ателье, бани, парикмахерские, прачечные, химчистки, похоронные бюро)	$R_{\text{мин}} - 100$ $R_{\text{макс}} - \text{не подлежит}$ установлению	3	3	80	Не подлежит установлению
6	Амбулаторно-	Размещение объектов	Не подлежат	3	3	80	Не подлежат



№ п/п	Наименование вида разрешенного использования земельного участка (код числовое обозначение вида разрешенного использования земельного участка	Описание вида разрешенного использования земельного участка	Предельные размеры земельных участков и предельные параметры разрешенного строительства, реконструкции объектов капитального строительства				Иные предельные параметры разрешенного строительства, реконструкции объектов капитального строительства
			Предельные (минимальные и (или) максимальные) <sup>2</sup> размеры земельных участков, в том числе их площадь, м <sup>2</sup>	Минимальные отступы от границ земельных участков, м	Предельное количество этажей	Максимальный процент застройки в границах земельного участка, %	Минимальный процент застройки в границах земельного участка, %
	поликлиническое обслуживание (3.4.1)	капитального строительства, предназначенных для оказания гражданам амбулаторно- поликлинической медицинской помощи (поликлиники, фельдшерские пункты, пункты здравоохранения, центры матери и ребенка, диагностические центры, молочные кухни, станции донорства крови, клинические лаборатории)	установлению				установлению
7	Общественное управление (3.8)	Размещение зданий, предназначенных для размещения органов и организаций общественного управления. Содержание данного вида разрешенного использования включает в себя содержание видов разрешенного использования с кодами 3.8.1- 3.8.2	$R_{\text{мин}} - 300$ $R_{\text{макс}} - \text{не подлежит}$ установлению	3	3	80	Не подлежит установлению

№ п/п	Наименование вида разрешенного использования земельного участка (код числовое обозначение вида разрешенного использования земельного участка	Описание вида разрешенного использования земельного участка	Предельные размеры земельных участков и предельные параметры разрешенного строительства, реконструкции объектов капитального строительства				Иные предельные параметры разрешенного строительства, реконструкции объектов капитального строительства
			Предельные (минимальные и (или) максимальные) <sup>2</sup> размеры земельных участков, в том числе их площадь, м <sup>2</sup>	Минимальные отступы от границ земельных участков, м	Предельное количество этажей	Максимальный процент застройки в границах земельного участка, %	Минимальный процент застройки в границах земельного участка, %
8	Обеспечение научной деятельности (3.9)	Размещение зданий и сооружений для обеспечения научной деятельности. Содержание данного вида разрешенного использования включает в себя содержание видов разрешенного использования с кодами 3.9.1- 3.9.3	$R_{\min} - 300$ $R_{\max} -$ не подлежит установлению	3	3	80	Не подлежит установлению
9	Ветеринарное обслуживание (3.10)	Размещение объектов капитального строительства, предназначенных для оказания ветеринарных услуг, содержания или разведения животных, не являющихся сельскохозяйственными, под надзором человека. Содержание данного вида разрешенного использования включает в себя содержание видов разрешенного использования с кодами 3.10.1-	$R_{\min} - 300$ $R_{\max} -$ не подлежит установлению	3	3	80	Не подлежит установлению

№ п/п	Наименование вида разрешенного использования земельного участка (код (числовое обозначение вида разрешенного использования земельного участка)	Описание вида разрешенного использования земельного участка	Предельные размеры земельных участков и предельные параметры разрешенного строительства, реконструкции объектов капитального строительства				Иные предельные параметры разрешенного строительства, реконструкции объектов капитального строительства
			Предельные (минимальные и (или) максимальные) <sup>2</sup> размеры земельных участков, в том числе их площадь, м <sup>2</sup>	Минимальные отступы от границ земельных участков, м	Предельное количество этажей	Максимальный процент застройки в границах земельного участка, %	Минимальный процент застройки в границах земельного участка, %
		3.10.2					
10	Деловое управление (4.1)	Размещение объектов капитального строительства с целью: размещения объектов управленческой деятельности, не связанной с государственным или муниципальным управлением и оказанием услуг, а также с целью обеспечения совершения сделок, не требующих передачи товара в момент их совершения между организациями, в том числе биржевая деятельность (за исключением банковской и страховой деятельности)	$R_{\min} - 300$ $R_{\max} - \text{не подлежит}$ установлению	3	3	80	60
11	Объекты торговли (торговые центры, торгово-развлекательные центры	Размещение объектов капитального строительства, общей площадью свыше 5000 кв.м с целью размещения одной или нескольких организаций,	$R_{\min} - 500$ $R_{\max} - \text{не подлежит}$ установлению	3	3	80	40

№ п/п	Наименование вида разрешенного использования земельного участка (код числовое обозначение вида разрешенного использования земельного участка	Описание вида разрешенного использования земельного участка	Предельные размеры земельных участков и предельные параметры разрешенного строительства, реконструкции объектов капитального строительства				Иные предельные параметры разрешенного строительства, реконструкции объектов капитального строительства
			Предельные (минимальные и (или) максимальные) <sup>2</sup> размеры земельных участков, в том числе их площадь, м <sup>2</sup>	Минимальные отступы от границ земельных участков, м	Предельное количество этажей	Максимальный процент застройки в границах земельного участка, %	Минимальный процент застройки в границах земельного участка, %
	(комплексы) (4.2)	осуществляющих продажу товаров, и (или) оказание услуг в соответствии с содержанием видов разрешенного использования с кодами 4.5, 4.6, 4.8-4.8.2; размещение гаражей и (или) стоянок для автомобилей сотрудников и посетителей торгового центра					
12	Рынки (4.3)	Размещение объектов капитального строительства, сооружений, предназначенных для организации постоянной или временной торговли (ярмарка, рынок, базар), с учетом того, что каждое из торговых мест не располагает торговой площадью более 200 кв.м; размещение гаражей и (или) стоянок для автомобилей сотрудников и посетителей рынка	$R_{\text{мин}} - 200$ $R_{\text{макс}} - \text{не подлежит}$ установлению	3	3	80	40

№ п/п	Наименование вида разрешенного использования земельного участка (код (числовое обозначение вида разрешенного использования земельного участка	Описание вида разрешенного использования земельного участка	Предельные размеры земельных участков и предельные параметры разрешенного строительства, реконструкции объектов капитального строительства				Иные предельные параметры разрешенного строительства, реконструкции объектов капитального строительства
			Предельные (минимальные и (или) максимальные) <sup>2</sup> размеры земельных участков, в том числе их площадь, м <sup>2</sup>	Минимальные отступы от границ земельных участков, м	Предельное количество этажей	Максимальный процент застройки в границах земельного участка, %	Минимальный процент застройки в границах земельного участка, %
13	Магазины (4.4)	Размещение объектов капитального строительства, предназначенных для продажи товаров, торговая площадь которых составляет до 5000 кв.м	$R_{\text{мин}} - 50$ $R_{\text{макс}} - \text{не подлежит}$ установлению	3	3	80	60
14	Банковская и страховая деятельность (4.5)	Размещение объектов капитального строительства, предназначенных для размещения организаций, оказывающих банковские и страховые услуги	$R_{\text{мин}} - 100$ $R_{\text{макс}} - \text{не подлежит}$ установлению	3	3	80	60
15	Общественное питание (4.6)	Размещение объектов капитального строительства, предназначенных для размещения организаций, оказывающих банковские и страховые услуги	$R_{\text{мин}} - 200$ $R_{\text{макс}} - \text{не подлежит}$ установлению	3	3	80	60
16	Гостиничное обслуживание (4.7)	Размещение гостиниц	$R_{\text{мин}} - 500$ $R_{\text{макс}} - \text{не подлежит}$ установлению	3	3	80	60
17	Развлекательные	Размещение зданий и	$R_{\text{мин}} - 100$	3	3	80	60

№ п/п	Наименование вида разрешенного использования земельного участка (код числовое обозначение вида разрешенного использования земельного участка	Описание вида разрешенного использования земельного участка	Предельные размеры земельных участков и предельные параметры разрешенного строительства, реконструкции объектов капитального строительства				Иные предельные параметры разрешенного строительства, реконструкции объектов капитального строительства
			Предельные (минимальные и (или) максимальные) <sup>2</sup> размеры земельных участков, в том числе их площадь, м <sup>2</sup>	Минимальные отступы от границ земельных участков, м	Предельное количество этажей	Максимальный процент застройки в границах земельного участка, %	Минимальный процент застройки в границах земельного участка, %
	мероприятия (4.8.1)	сооружений, предназначенных для организации развлекательных мероприятий, путешествий, для размещения дискотек и танцевальных площадок, ночных клубов, аквапарков, боулинга, аттракционов и т.п., игровых автоматов (кроме игрового оборудования, используемого для проведения азартных игр), игровых площадок	$R_{\text{макс}}$ – не подлежит установлению				
18	Проведение азартных игр (4.8.2)	Размещение зданий и сооружений, предназначенных для размещения букмекерских контор, тотализаторов, их пунктов приема ставок вне игорных зон	$R_{\text{мин}} - 100$ $R_{\text{макс}}$ – не подлежит установлению	3	3	80	60
19	Служебные гаражи (4.9)	Размещение постоянных или временных гаражей, стоянок для хранения служебного	$R_{\text{мин}} - 200$ $R_{\text{макс}}$ – не подлежит установлению	3	3	80	40



№ п/п	Наименование вида разрешенного использования земельного участка (код (числовое обозначение вида разрешенного использования земельного участка	Описание вида разрешенного использования земельного участка	Предельные размеры земельных участков и предельные параметры разрешенного строительства, реконструкции объектов капитального строительства				Иные предельные параметры разрешенного строительства, реконструкции объектов капитального строительства
			Предельные (минимальные и (или) максимальные) <sup>2</sup> размеры земельных участков, в том числе их площадь, м <sup>2</sup>	Минимальные отступы от границ земельных участков, м	Предельное количество этажей	Максимальный процент застройки в границах земельного участка, %	Минимальный процент застройки в границах земельного участка, %
		автотранспорта, используемого в целях осуществления видов деятельности, предусмотренных видами разрешенного использования с кодами 3.0, 4.0, а также для стоянки и хранения транспортных средств общего пользования, в том числе в депо					
20	Стоянка транспортных средств (4.9.2)	Размещение стоянок (парковок) легковых автомобилей и других мототранспортных средств, в том числе мотоциклов, мотороллеров, мотоколясок, мопедов, скутеров, за исключением встроенных, пристроенных и встроенно- пристроенных стоянок	Не подлежат установлению	3	3	80	Не подлежат установлению
21	Выставочно- ярмарочная деятельность (4.10)	Размещение объектов капитального строительства, сооружений, предназначенных для осуществления выставочно-	$R_{\min} - 200$ $R_{\max} -$ не подлежит установлению	3	3	80	40

№ п/п	Наименование вида разрешенного использования земельного участка (код числовое обозначение вида разрешенного использования земельного участка	Описание вида разрешенного использования земельного участка	Предельные размеры земельных участков и предельные параметры разрешенного строительства, реконструкции объектов капитального строительства				Иные предельные параметры разрешенного строительства, реконструкции объектов капитального строительства
			Предельные (минимальные и (или) максимальные) <sup>2</sup> размеры земельных участков, в том числе их площадь, м <sup>2</sup>	Минимальные отступы от границ земельных участков, м	Предельное количество этажей	Максимальный процент застройки в границах земельного участка, %	Минимальный процент застройки в границах земельного участка, %
		ярмарочной и конгрессной деятельности, включая деятельность, необходимую для обслуживания указанных мероприятий (застройка экспозиционной площади, организация питания участников мероприятий)					
22	Спорт (5.1)	Размещение зданий и сооружений для занятия спортом. Содержание данного вида разрешенного использования включает в себя содержание видов разрешенного использования с кодами 5.1.1- 5.1.7	Не подлежат установлению	3	3	80	Не подлежат установлению
23	Связь (6.8)	Размещение объектов связи, радиовещания, телевидения, включая воздушные радиорелейные, надземные и подземные кабельные линии	Не подлежат установлению	3	3	80	20

№ п/п	Наименование вида разрешенного использования земельного участка (код числовое обозначение вида разрешенного использования земельного участка	Описание вида разрешенного использования земельного участка	Предельные размеры земельных участков и предельные параметры разрешенного строительства, реконструкции объектов капитального строительства				Иные предельные параметры разрешенного строительства, реконструкции объектов капитального строительства
			Предельные (минимальные и (или) максимальные) <sup>2</sup> размеры земельных участков, в том числе их площадь, м <sup>2</sup>	Минимальные отступы от границ земельных участков, м	Предельное количество этажей	Максимальный процент застройки в границах земельного участка, %	Минимальный процент застройки в границах земельного участка, %
		связи, линии радификации, антенные поля, усилительные пункты на кабельных линиях связи, инфраструктуру спутниковой связи и телерадиовещания, за исключением объектов связи, размещение которых предусмотрено содержанием видов разрешенного использования с кодами 3.1.1, 3.2.3					
24	Автомобильный транспорт (7.2)	Размещение зданий и сооружений автомобильного транспорта. Содержание данного вида разрешенного использования включает в себя содержание видов разрешенного использования с кодами 7.2.1-7.2.3	Не подлежат установлению	3	3	80	Не подлежит установлению
25	Обеспечение	Размещение объектов	Не подлежат	3	3	80	Не подлежат

№ п/п	Наименование вида разрешенного использования земельного участка (код (числовое обозначение вида разрешенного использования земельного участка	Описание вида разрешенного использования земельного участка	Предельные размеры земельных участков и предельные параметры разрешенного строительства, реконструкции объектов капитального строительства				Иные предельные параметры разрешенного строительства, реконструкции объектов капитального строительства
			Предельные (минимальные и (или) максимальные) <sup>2</sup> размеры земельных участков, в том числе их площадь, м <sup>2</sup>	Минимальные отступы от границ земельных участков, м	Предельное количество этажей	Максимальный процент застройки в границах земельного участка, %	Минимальный процент застройки в границах земельного участка, %
	внутреннего правопорядка (8.3)	капитального строительства, необходимых для подготовки и поддержания в готовности органов внутренних дел, Росгвардии и спасательных служб, в которых существует военизированная служба; размещение объектов гражданской обороны, за исключением объектов гражданской обороны, являющихся частями производственных зданий	установлению				установлению
26	Земельные участки (территории) общего пользования (12.0)	Земельные участки общего пользования. Содержание данного вида разрешенного использования включает в себя содержание видов разрешенного использования с кодами 12.0.1- 12.0.2	Не подлежат установлению	3	Не подлежит установлению	Не подлежит установлению	Не подлежит установлению
Условно разрешенные виды использования земельных участков							

№ п/п	Наименование вида разрешенного использования земельного участка (код (числовое обозначение вида разрешенного использования земельного участка	Описание вида разрешенного использования земельного участка	Предельные размеры земельных участков и предельные параметры разрешенного строительства, реконструкции объектов капитального строительства				Иные предельные параметры разрешенного строительства, реконструкции объектов капитального строительства
			Предельные (минимальные и (или) максимальные) <sup>2</sup> размеры земельных участков, в том числе их площадь, м <sup>2</sup>	Минимальные отступы от границ земельных участков, м	Предельное количество этажей	Максимальный процент застройки в границах земельного участка, %	Минимальный процент застройки в границах земельного участка, %
Не устанавливаются							
Вспомогательные виды разрешенного использования земельных участков							
Не устанавливаются							

Статья 29. ОД-2. Зона размещения объектов социального значения

Таблица 4

№ п/п	Наименование вида разрешенного использования земельного участка (код (числовое обозначение вида разрешенного использования земельного участка	Описание вида разрешенного использования земельного участка	Предельные размеры земельных участков и предельные параметры разрешенного строительства, реконструкции объектов капитального строительства				Иные предельные параметры разрешенного строительства, реконструкции объектов капитального строительства
			Предельные (минимальные и (или) максимальные) <sup>3</sup> размеры земельных участков, в том числе их площадь, м <sup>2</sup>	Минимальные отступы от границ земельных участков, м	Предельное количество этажей	Максимальный процент застройки в границах земельного участка, %	Минимальный процент застройки в границах земельного участка, %
<b>Основные виды разрешенного использования земельных участков</b>							
1	Коммунальное обслуживание (3.1)	Размещение зданий и сооружений в целях обеспечения физических и юридических лиц коммунальными услугами. Содержание данного вида разрешенного использования включает в себя содержание видов разрешенного использования с кодами 3.1.1-3.1.2	Не подлежат установлению	3	3	80	20
2	Социальное обслуживание (3.2)	Размещение зданий, предназначенных для оказания гражданам социальной помощи. Содержание данного вида разрешенного	$R_{\text{мин}} - 300$ $R_{\text{макс}} - \text{не подлежит установлению}$	3	3	80	Не подлежит установлению

<sup>3</sup> Здесь и далее –  $R_{\text{мин}}$  – минимальный размер земельного участка,  $R_{\text{макс}}$  – максимальный размер земельного участка.



№ п/п	Наименование вида разрешенного использования земельного участка (код (числовое обозначение вида разрешенного использования земельного участка	Описание вида разрешенного использования земельного участка	Предельные размеры земельных участков и предельные параметры разрешенного строительства, реконструкции объектов капитального строительства				Иные предельные параметры разрешенного строительства, реконструкции объектов капитального строительства
			Предельные (минимальные и (или) максимальные) <sup>3</sup> размеры земельных участков, в том числе их площадь, м <sup>2</sup>	Минимальные отступы от границ земельных участков, м	Предельное количество этажей	Максимальный процент застройки в границах земельного участка, %	Минимальный процент застройки в границах земельного участка, %
		использования включает в себя содержание видов разрешенного использования с кодами 3.2.1-3.2.4					
3	Здравоохранение (3.4)	Размещение объектов капитального строительства, предназначенных для оказания гражданам медицинской помощи. Содержание данного вида разрешенного использования включает в себя содержание видов разрешенного использования с кодами 3.4.1-3.4.2	Не подлежат установлению	3	3	80	Не подлежит установлению
4	Медицинские организации особого назначения (3.4.3)	Размещение объектов капитального строительства для размещения медицинских организаций, осуществляющих проведение судебно- медицинской и патолого- анатомической экспертизы	Не подлежат установлению	3	3	80	Не подлежит установлению

№ п/п	Наименование вида разрешенного использования земельного участка (код (числовое обозначение вида разрешенного использования земельного участка	Описание вида разрешенного использования земельного участка	Предельные размеры земельных участков и предельные параметры разрешенного строительства, реконструкции объектов капитального строительства				Иные предельные параметры разрешенного строительства, реконструкции объектов капитального строительства
			Предельные (минимальные и (или) максимальные) <sup>3</sup> размеры земельных участков, в том числе их площадь, м <sup>2</sup>	Минимальные отступы от границ земельных участков, м	Предельное количество этажей	Максимальный процент застройки в границах земельного участка, %	Минимальный процент застройки в границах земельного участка, %
		(морги)					
5	Образование и просвещение (3.5)	Размещение объектов капитального строительства, предназначенных для воспитания, образования и просвещения. Содержание данного вида разрешенного использования включает в себя содержание видов разрешенного использования с кодами 3.5.1-3.5.2	Не подлежат установлению	3	3	80	Не подлежит установлению
6	Культурное развитие (3.6)	Размещение зданий и сооружений, предназначенных для размещения объектов культуры. Содержание данного вида разрешенного использования включает в себя содержание видов разрешенного использования с кодами 3.6.1-3.6.3	Не подлежат установлению	3	3	80	Не подлежит установлению
7	Религиозное	Размещение зданий и	Не подлежат	3	3	80	Не подлежат

№ п/п	Наименование вида разрешенного использования земельного участка (код (числовое обозначение вида разрешенного использования земельного участка)	Описание вида разрешенного использования земельного участка	Предельные размеры земельных участков и предельные параметры разрешенного строительства, реконструкции объектов капитального строительства				Иные предельные параметры разрешенного строительства, реконструкции объектов капитального строительства
			Предельные (минимальные и (или) максимальные) <sup>3</sup> размеры земельных участков, в том числе их площадь, м <sup>2</sup>	Минимальные отступы от границ земельных участков, м	Предельное количество этажей	Максимальный процент застройки в границах земельного участка, %	Минимальный процент застройки в границах земельного участка, %
	использование (3.7)	сооружений религиозного использования. Содержание данного вида разрешенного использования включает в себя содержание видов разрешенного использования с кодами 3.7.1-3.7.2	установлению				установлению
8	Общественное управление (3.8)	Размещение зданий, предназначенных для размещения органов и организаций общественного управления. Содержание данного вида разрешенного использования включает в себя содержание видов разрешенного использования с кодами 3.8.1-3.8.2	$R_{\text{мин}} - 300$ $R_{\text{макс}} - \text{не подлежит}$ установлению	3	3	80	Не подлежит установлению
9	Обеспечение научной деятельности (3.9)	Размещение зданий и сооружений для обеспечения научной деятельности. Содержание данного вида	$R_{\text{мин}} - 300$ $R_{\text{макс}} - \text{не подлежит}$ установлению	3	3	80	Не подлежит установлению

№ п/п	Наименование вида разрешенного использования земельного участка (код (числовое обозначение вида разрешенного использования земельного участка	Описание вида разрешенного использования земельного участка	Предельные размеры земельных участков и предельные параметры разрешенного строительства, реконструкции объектов капитального строительства				Иные предельные параметры разрешенного строительства, реконструкции объектов капитального строительства
			Предельные (минимальные и (или) максимальные) <sup>3</sup> размеры земельных участков, в том числе их площадь, м <sup>2</sup>	Минимальные отступы от границ земельных участков, м	Предельное количество этажей	Максимальный процент застройки в границах земельного участка, %	Минимальный процент застройки в границах земельного участка, %
		разрешенного использования включает в себя содержание видов разрешенного использования с кодами 3.9.1- 3.9.3					
10	Стоянка транспортных средств (4.9.2)	Размещение стоянок (парковок) легковых автомобилей и других мототранспортных средств, в том числе мотоциклов, мотороллеров, мотоколясок, мопедов, скутеров, за исключением встроенных, пристроенных и встроенно- пристроенных стоянок	Не подлежат установлению	3	3	80	Не подлежит установлению
11	Спорт (5.1)	Размещение зданий и сооружений для занятия спортом. Содержание данного вида разрешенного использования включает в себя содержание видов	Не подлежат установлению	3	3	80	Не подлежит установлению

№ п/п	Наименование вида разрешенного использования земельного участка (код (числовое обозначение вида разрешенного использования земельного участка	Описание вида разрешенного использования земельного участка	Предельные размеры земельных участков и предельные параметры разрешенного строительства, реконструкции объектов капитального строительства				Иные предельные параметры разрешенного строительства, реконструкции объектов капитального строительства
			Предельные (минимальные и (или) максимальные) <sup>3</sup> размеры земельных участков, в том числе их площадь, м <sup>2</sup>	Минимальные отступы от границ земельных участков, м	Предельное количество этажей	Максимальный процент застройки в границах земельного участка, %	Минимальный процент застройки в границах земельного участка, %
		разрешенного использования с кодами 5.1.1-5.1.7					
12	Автомобильный транспорт (7.2)	Размещение зданий и сооружений автомобильного транспорта. Содержание данного вида разрешенного использования включает в себя содержание видов разрешенного использования с кодами 7.2.1-7.2.3	Не подлежат установлению	3	3	80	Не подлежит установлению
13	Обеспечение внутреннего правопорядка (8.3)	Размещение объектов капитального строительства, необходимых для подготовки и поддержания в готовности органов внутренних дел, Росгвардии и спасательных служб, в которых существует военизированная служба; размещение объектов гражданской обороны, за исключением объектов	Не подлежат установлению	3	3	80	Не подлежит установлению

№ п/п	Наименование вида разрешенного использования земельного участка (код числовое обозначение вида разрешенного использования земельного участка	Описание вида разрешенного использования земельного участка	Предельные размеры земельных участков и предельные параметры разрешенного строительства, реконструкции объектов капитального строительства				Иные предельные параметры разрешенного строительства, реконструкции объектов капитального строительства
			Предельные (минимальные и (или) максимальные) <sup>3</sup> размеры земельных участков, в том числе их площадь, м <sup>2</sup>	Минимальные отступы от границ земельных участков, м	Предельное количество этажей	Максимальный процент застройки в границах земельного участка, %	Минимальный процент застройки в границах земельного участка, %
		гражданской обороны, являющихся частями производственных зданий					
14	Земельные участки (территории) общего пользования (12.0)	Земельные участки общего пользования. Содержание данного вида разрешенного использования включает в себя содержание видов разрешенного использования с кодами 12.0.1-12.0.2	Не подлежат установлению	3	Не подлежит установлению	Не подлежит установлению	Не подлежит установлению
Условно разрешенные виды использования земельных участков							
15	Магазины (4.4)	Размещение объектов капитального строительства, предназначенных для продажи товаров, торговая площадь которых составляет до 5000 кв.м	$R_{\text{мин}} - 50$ $R_{\text{макс}} - \text{не подлежит}$ установлению	3	3	80	60
16	Общественное питание (4.6)	Размещение объектов капитального строительства в целях устройства мест общественного питания	$R_{\text{мин}} - 200$ $R_{\text{макс}} - \text{не подлежит}$ установлению	3	3	80	60



№ п/п	Наименование вида разрешенного использования земельного участка (код (числовое обозначение вида разрешенного использования земельного участка	Описание вида разрешенного использования земельного участка	Предельные размеры земельных участков и предельные параметры разрешенного строительства, реконструкции объектов капитального строительства				Иные предельные параметры разрешенного строительства, реконструкции объектов капитального строительства
			Предельные (минимальные и (или) максимальные) <sup>3</sup> размеры земельных участков, в том числе их площадь, м <sup>2</sup>	Минимальные отступы от границ земельных участков, м	Предельное количество этажей	Максимальный процент застройки в границах земельного участка, %	Минимальный процент застройки в границах земельного участка, %
		(рестораны, кафе, столовые, закусочные, бары)					
17	Гостиничное обслуживание (4.7))	Размещение гостиниц	$P_{\text{мин}} - 500$ $P_{\text{макс}} - \text{не подлежит}$ установлению	3	3	80	60
18	Историко-культурная деятельность (9.3)	Сохранение и изучение объектов культурного наследия народов Российской Федерации (памятников истории и культуры), в том числе: объектов археологического наследия, достопримечательных мест, мест бытования исторических промыслов, производств и ремесел, исторических поселений, недействующих военных и гражданских захоронений, объектов культурного наследия,	Не подлежат установлению	3	Не подлежит установлению	Не подлежит установлению	Не подлежит установлению

№ п/п	Наименование вида разрешенного использования земельного участка (код (числовое обозначение вида разрешенного использования земельного участка	Описание вида разрешенного использования земельного участка	Предельные размеры земельных участков и предельные параметры разрешенного строительства, реконструкции объектов капитального строительства				Иные предельные параметры разрешенного строительства, реконструкции объектов капитального строительства
			Предельные (минимальные и (или) максимальные) <sup>3</sup> размеры земельных участков, в том числе их площадь, м <sup>2</sup>	Минимальные отступы от границ земельных участков, м	Предельное количество этажей	Максимальный процент застройки в границах земельного участка, %	Минимальный процент застройки в границах земельного участка, %
		хозяйственная деятельность, являющаяся историческим промыслом или ремеслом, а также хозяйственная деятельность, обеспечивающая познавательный туризм					
Вспомогательные виды разрешенного использования земельных участков							
19	Хранение автотранспорта (2.7.1)	Размещение отдельно стоящих и пристроенных гаражей, в том числе подземных, предназначенных для хранения автотранспорта, в том числе с разделением на машино-места, за исключением гаражей, размещение которых предусмотрено содержанием видов разрешенного использования с кодами 2.7.2, 4.9	$R_{\text{мин}} - 24$ $R_{\text{макс}} - 100$	3	1	80	Не подлежит установлению

Статья 30. Р-1. Зона отдыха и рекреации

Таблица 5

№ п/п	Наименование вида разрешенного использования земельного участка (код (числовое обозначение вида разрешенного использования земельного участка	Описание вида разрешенного использования земельного участка	Предельные размеры земельных участков и предельные параметры разрешенного строительства, реконструкции объектов капитального строительства				Иные предельные параметры разрешенного строительства, реконструкции объектов капитального строительства
			Предельные (минимальные и (или) максимальные) <sup>4</sup> размеры земельных участков, в том числе их площадь, м <sup>2</sup>	Минимальные отступы от границ земельных участков, м	Предельное количество этажей	Максимальный процент застройки в границах земельного участка, %	Минимальный процент застройки в границах земельного участка, %
Основные виды разрешенного использования земельных участков							
1	Коммунальное обслуживание (3.1)	Размещение зданий и сооружений в целях обеспечения физических и юридических лиц коммунальными услугами. Содержание данного вида разрешенного использования включает в себя содержание видов разрешенного использования с кодами 3.1.1-3.1.2	Не подлежат установлению	3	3	80	20
2	Развлекательные мероприятия (4.8.1)	Размещение зданий и сооружений, предназначенных для организации развлекательных мероприятий, путешествий, для размещения дискотек и танцевальных площадок, ночных клубов, аквапарков, боулинга, аттракционов и т.п., игровых	$R_{\text{мин}} - 100$ $R_{\text{макс}} - \text{не подлежит установлению}$	3	3	80	20

<sup>4</sup> Здесь и далее –  $R_{\text{мин}}$  – минимальный размер земельного участка,  $R_{\text{макс}}$  – максимальный размер земельного участка.

№ п/п	Наименование вида разрешенного использования земельного участка (код (числовое обозначение вида разрешенного использования земельного участка	Описание вида разрешенного использования земельного участка	Предельные размеры земельных участков и предельные параметры разрешенного строительства, реконструкции объектов капитального строительства				Иные предельные параметры разрешенного строительства, реконструкции объектов капитального строительства
			Предельные (минимальные и (или) максимальные) <sup>4</sup> размеры земельных участков, в том числе их площадь, м <sup>2</sup>	Минимальные отступы от границ земельных участков, м	Предельное количество этажей	Максимальный процент застройки в границах земельного участка, %	Минимальный процент застройки в границах земельного участка, %
		автоматов (кроме игрового оборудования, используемого для проведения азартных игр), игровых площадок					
3	Стоянка транспортных средств (4.9.2)	Размещение стоянок (парковок) легковых автомобилей и других мототранспортных средств, в том числе мотоциклов, мотороллеров, мотоколясок, мопедов, скутеров, за исключением встроенных, пристроенных и встроенно- пристроенных стоянок	Не подлежат установлению	3	3	80	Не подлежит установлению
4	Обеспечение спортивно- зрелищных мероприятий (5.1.1.)	Размещение спортивно- зрелищных зданий и сооружений, имеющих специальные места для зрителей от 500 мест (стадионов, дворцов спорта, ледовых дворцов, ипподромов)	Не подлежат установлению	3	3	80	20
5	Обеспечение занятий спортом в помещениях	Размещение спортивных клубов, спортивных залов, бассейнов, физкультурно-оздоровительных	Не подлежат установлению	3	3	80	20

№ п/п	Наименование вида разрешенного использования земельного участка (код (числовое обозначение вида разрешенного использования земельного участка	Описание вида разрешенного использования земельного участка	Предельные размеры земельных участков и предельные параметры разрешенного строительства, реконструкции объектов капитального строительства				Иные предельные параметры разрешенного строительства, реконструкции объектов капитального строительства
			Предельные (минимальные и (или) максимальные) <sup>4</sup> размеры земельных участков, в том числе их площадь, м <sup>2</sup>	Минимальные отступы от границ земельных участков, м	Предельное количество этажей	Максимальный процент застройки в границах земельного участка, %	Минимальный процент застройки в границах земельного участка, %
	(5.1.2)	комплексов в зданиях и сооружениях					
6	Площадки для занятий спортом (5.1.3)	Размещение площадок для занятия спортом и физкультурой на открытом воздухе (физкультурные площадки, беговые дорожки, поля для спортивной игры)	Не подлежат установлению	3	Не подлежат установлению	80	Не подлежит установлению
7	Спортивные базы (5.1.7)	Размещение спортивных баз и лагерей, в которых осуществляется спортивная подготовка длительно проживающих в них лиц	Не подлежат установлению	3	3	80	20
8	Природно- познавательный туризм (5.2)	Размещение баз и палаточных лагерей для проведения походов и экскурсий по ознакомлению с природой, пеших и конных прогулок, устройство троп и дорожек, размещение щитов с познавательными сведениями об окружающей природной среде; осуществление необходимых	Не подлежат установлению	3	3	80	Не подлежит установлению

№ п/п	Наименование вида разрешенного использования земельного участка (код (числовое обозначение вида разрешенного использования земельного участка	Описание вида разрешенного использования земельного участка	Предельные размеры земельных участков и предельные параметры разрешенного строительства, реконструкции объектов капитального строительства				Иные предельные параметры разрешенного строительства, реконструкции объектов капитального строительства
			Предельные (минимальные и (или) максимальные) <sup>4</sup> размеры земельных участков, в том числе их площадь, м <sup>2</sup>	Минимальные отступы от границ земельных участков, м	Предельное количество этажей	Максимальный процент застройки в границах земельного участка, %	Минимальный процент застройки в границах земельного участка, %
		природоохранных и природовосстановительных мероприятий					
9	Туристическое обслуживание (5.2.1)	Размещение пансионатов, гостиниц, кемпингов, домов отдыха, не оказывающих услуги по лечению; размещение детских лагерей	Не подлежат установлению	3	3	80	20
10	Охота и рыбалка (5.3)	Обустройство мест охоты и рыбалки, в том числе размещение дома охотника или рыболова, сооружений, необходимых для восстановления и поддержания поголовья зверей или количества рыбы	Не подлежат установлению	3	3	80	20
11	Поля для гольфа или конных прогулок (5.5)	Обустройство мест для игры в гольф или осуществления конных прогулок, в том числе осуществление необходимых земляных работ и размещения вспомогательных сооружений;	Не подлежат установлению	3	3	80	Не подлежит установлению

№ п/п	Наименование вида разрешенного использования земельного участка (код (числовое обозначение вида разрешенного использования земельного участка)	Описание вида разрешенного использования земельного участка	Предельные размеры земельных участков и предельные параметры разрешенного строительства, реконструкции объектов капитального строительства				Иные предельные параметры разрешенного строительства, реконструкции объектов капитального строительства
			Предельные (минимальные и (или) максимальные) <sup>4</sup> размеры земельных участков, в том числе их площадь, м <sup>2</sup>	Минимальные отступы от границ земельных участков, м	Предельное количество этажей	Максимальный процент застройки в границах земельного участка, %	Минимальный процент застройки в границах земельного участка, %
		размещение конноспортивных манежей, не предусматривающих устройство трибун					
12	Охрана природных территорий (9.1)	Сохранение отдельных естественных качеств окружающей природной среды путем ограничения хозяйственной деятельности в данной зоне, в частности: создание и уход за запретными полосами, создание и уход за защитными лесами, лесами в лесопарках, и иная хозяйственная деятельность, разрешенная в защитных лесах, соблюдение режима использования природных ресурсов в заказниках, сохранение свойств земель, являющихся особо ценными	Не подлежат установлению	3	3	80	Не подлежит установлению
13	Земельные	Земельные участки общего	Не подлежат	3	Не подлежит	Не подлежит	Не подлежит



№ п/п	Наименование вида разрешенного использования земельного участка (код (числовое обозначение вида разрешенного использования земельного участка)	Описание вида разрешенного использования земельного участка	Предельные размеры земельных участков и предельные параметры разрешенного строительства, реконструкции объектов капитального строительства				Иные предельные параметры разрешенного строительства, реконструкции объектов капитального строительства
			Предельные (минимальные и (или) максимальные) <sup>4</sup> размеры земельных участков, в том числе их площадь, м <sup>2</sup>	Минимальные отступы от границ земельных участков, м	Предельное количество этажей	Максимальный процент застройки в границах земельного участка, %	Минимальный процент застройки в границах земельного участка, %
	участки (территории) общего пользования (12.0)	пользования. Содержание данного вида разрешенного использования включает в себя содержание видов разрешенного использования с кодами 12.0.1-12.0.2	установлению		установлению	установлению	установлению
<b>Условно разрешенные виды использования земельных участков</b>							
14	Магазины (4.4)	Размещение объектов капитального строительства, предназначенных для продажи товаров, торговая площадь которых составляет до 5000 кв. м	$R_{\text{мин}} - 50$ $R_{\text{макс}} - \text{не подлежит установлению}$	3	3	80	60
15	Общественное питание (4.6)	Размещение объектов капитального строительства, предназначенных для размещения организаций, оказывающих банковские и страховые услуги	$R_{\text{мин}} - 200$ $R_{\text{макс}} - \text{не подлежит установлению}$	3	3	80	60
<b>Вспомогательные виды разрешенного использования земельных участков</b>							
Не устанавливаются							

**Статья 31. Р-2. Зона зеленых насаждений и озелененных территорий защитного назначения**

Таблица 6

№ п/п	Наименование вида разрешенного использования земельного участка (код (числовое обозначение вида разрешенного использования земельного участка)	Описание вида разрешенного использования земельного участка	Предельные размеры земельных участков и предельные параметры разрешенного строительства, реконструкции объектов капитального строительства				Иные предельные параметры разрешенного строительства, реконструкции объектов капитального строительства
			Предельные (минимальные и (или) максимальные) <sup>5</sup> размеры земельных участков, в том числе их площадь, м <sup>2</sup>	Минимальные отступы от границ земельных участков, м	Предельное количество этажей	Максимальный процент застройки в границах земельного участка, %	Минимальный процент застройки в границах земельного участка, %
<b>Основные виды разрешенного использования земельных участков</b>							
1	Охрана природных территорий (9.1)	Сохранение отдельных естественных качеств окружающей природной среды путем ограничения хозяйственной деятельности в данной зоне, в частности: создание и уход за запретными полосами, создание и уход за защитными лесами, в том числе городскими лесами, лесами в лесопарках, и иная хозяйственная деятельность, разрешенная в защитных лесах, соблюдение режима использования природных ресурсов в заказниках,	Не подлежат установлению	3	0	0	Не подлежит установлению

<sup>5</sup> Здесь и далее – Р<sub>мин</sub> – минимальный размер земельного участка, Р<sub>макс</sub> – максимальный размер земельного участка.

№ п/п	Наименование вида разрешенного использования земельного участка (код (числовое обозначение вида разрешенного использования земельного участка	Описание вида разрешенного использования земельного участка	Предельные размеры земельных участков и предельные параметры разрешенного строительства, реконструкции объектов капитального строительства				Иные предельные параметры разрешенного строительства, реконструкции объектов капитального строительства
			Предельные (минимальные и (или) максимальные) размеры земельных участков, в том числе их площадь, м <sup>2</sup>	Минимальные отступы от границ земельных участков, м	Предельное количество этажей	Максимальный процент застройки в границах земельного участка, %	Минимальный процент застройки в границах земельного участка, %
		сохранение свойств земель, являющихся особо ценными					
2	Земельные участки (территории) общего пользования (12.0)	Земельные участки общего пользования. Содержание данного вида разрешенного использования включает в себя содержание видов разрешенного использования с кодами 12.0.1-12.0.2	Не подлежат установлению	3	Не подлежит установлению	Не подлежит установлению	Не подлежит установлению
Условно разрешенные виды использования земельных участков							
Не устанавливаются							
Вспомогательные виды разрешенного использования земельных участков							
Не устанавливаются							

Статья 32. Р-3. Зона спорта

Таблица 7

№ п/п	Наименование вида разрешенного использования земельного участка (код (числовое обозначение вида разрешенного использования земельного участка	Описание вида разрешенного использования земельного участка	Предельные размеры земельных участков и предельные параметры разрешенного строительства, реконструкции объектов капитального строительства				Иные предельные параметры разрешенного строительства, реконструкции объектов капитального строительства
			Предельные (минимальные и (или) максимальные) <sup>6</sup> размеры земельных участков, в том числе их площадь, м <sup>2</sup>	Минимальные отступы от границ земельных участков, м	Предельное количество этажей	Максимальный процент застройки в границах земельного участка, %	Минимальный процент застройки в границах земельного участка, %
Основные виды разрешенного использования земельных участков							
1	Спорт (5.1)	Размещение зданий и сооружений для занятия спортом. Содержание данного вида разрешенного использования включает в себя содержание видов разрешенного использования с кодами 5.1.1-5.1.7	Не подлежат установлению	3	3	80	Не подлежит установлению
2	Земельные участки (территории) общего пользования (12.0)	Земельные участки общего пользования. Содержание данного вида разрешенного использования включает в себя содержание видов разрешенного использования с кодами 12.0.1-12.0.2	Не подлежат установлению	3	Не подлежит установлению	Не подлежит установлению	Не подлежит установлению
Условно разрешенные виды использования земельных участков							

<sup>6</sup> Здесь и далее – Р<sub>мин</sub> – минимальный размер земельного участка, Р<sub>макс</sub> – максимальный размер земельного участка.

№ п/п	Наименование вида разрешенного использования земельного участка (код (числовое обозначение вида разрешенного использования земельного участка	Описание вида разрешенного использования земельного участка	Предельные размеры земельных участков и предельные параметры разрешенного строительства, реконструкции объектов капитального строительства				Иные предельные параметры разрешенного строительства, реконструкции объектов капитального строительства
			Предельные (минимальные и (или) максимальные) <sup>6</sup> размеры земельных участков, в том числе их площадь, м <sup>2</sup>	Минимальные отступы от границ земельных участков, м	Предельное количество этажей	Максимальный процент застройки в границах земельного участка, %	Минимальный процент застройки в границах земельного участка, %
Не устанавливаются							
Вспомогательные виды разрешенного использования земельных участков							
3	Хранение автотранспорта (2.7.1)	Размещение отдельно стоящих и пристроенных гаражей, в том числе подземных, предназначенных для хранения автотранспорта, в том числе с разделением на машино-места, за исключением гаражей, размещение которых предусмотрено содержанием видов разрешенного использования с кодами 2.7.2, 4.9	$R_{\text{мин}} - 24$ $R_{\text{макс}} - 100$	3	1	80	Не подлежит установлению

**Статья 33. ИТ-1. Зона коммунальных объектов и объектов инженерной инфраструктуры**

Таблица 8

№ п/п	Наименование вида разрешенного использования земельного участка (код (числовое обозначение вида разрешенного использования земельного участка)	Описание вида разрешенного использования земельного участка	Предельные размеры земельных участков и предельные параметры разрешенного строительства, реконструкции объектов капитального строительства			
			Предельные (минимальные и (или) максимальные) <sup>7</sup> размеры земельных участков, в том числе их площадь, м <sup>2</sup>	Минимальные отступы от границ земельных участков, м	Предельное количество этажей	Максимальный процент застройки в границах земельного участка, %
<b>Основные виды разрешенного использования земельных участков</b>						
1	Коммунальное обслуживание (3.1)	Размещение зданий и сооружений в целях обеспечения физических и юридических лиц коммунальными услугами. Содержание данного вида разрешенного использования включает в себя содержание видов разрешенного использования с кодами 3.1.1-3.1.2	Не подлежат установлению	1	3	для 3.1.1 Не подлежит установлению  для 3.1.2 65
2	Оказание услуг связи (3.2.3)	Размещение зданий, предназначенных для размещения пунктов оказания услуг почтовой, телеграфной, междугородней и международной телефонной связи	Не подлежат установлению	1	3	65
3	Стоянка транспортных средств (4.9.2)	Размещение стоянок (парковок) легковых автомобилей и других мототранспортных средств, в том числе мотоциклов, мотороллеров, мотоколясок, мопедов, скутеров, за исключением встроенных, пристроенных и встроенно-пристроенных стоянок	Не подлежат установлению	1	3	Не подлежит установлению
4	Связь (6.8)	Размещение объектов связи, радиовещания, телевидения, включая воздушные радиорелейные, надземные и подземные кабельные линии связи, линии радиификации,	Не подлежат установлению	1	3	65

<sup>7</sup> Здесь и далее – Р<sub>мин</sub> – минимальный размер земельного участка, Р<sub>макс</sub> – максимальный размер земельного участка.

№ п/п	Наименование вида разрешенного использования земельного участка (код (числовое обозначение вида разрешенного использования земельного участка)	Описание вида разрешенного использования земельного участка	Предельные размеры земельных участков и предельные параметры разрешенного строительства, реконструкции объектов капитального строительства			
			Предельные (минимальные и (или) максимальные) <sup>7</sup> размеры земельных участков, в том числе их площадь, м <sup>2</sup>	Минимальные отступы от границ земельных участков, м	Предельное количество этажей	Максимальный процент застройки в границах земельного участка, %
		антенные поля, усилительные пункты на кабельных линиях связи, инфраструктуру спутниковой связи и телерадиовещания, за исключением объектов связи, размещение которых предусмотрено содержанием видов разрешенного использования с кодами 3.1.1, 3.2.3				
5	Склад (6.9)	Размещение сооружений, имеющих назначение по временному хранению, распределению и перевалке грузов (за исключением хранения стратегических запасов), не являющихся частями производственных комплексов, на которых был создан груз: промышленные базы, склады, погрузочные терминалы и доки, нефтехранилища и нефтеналивные станции, газовые хранилища и обслуживающие их газоконденсатные и газоперекачивающие станции, элеваторы и продовольственные склады, за исключением железнодорожных перевалочных складов	Не подлежат установлению	1	3	65
6	Складские площадки (6.9.1)	Временное хранение, распределение и перевалка грузов (за исключением хранения стратегических запасов) на открытом воздухе	Не подлежат установлению	1	3	65
7	Трубопроводный транспорт (7.5)	Размещение нефтепроводов, водопроводов, газопроводов и иных трубопроводов, а также иных зданий и сооружений, необходимых для эксплуатации названных трубопроводов	Не подлежат установлению	1	3	65



№ п/п	Наименование вида разрешенного использования земельного участка (код (числовое обозначение вида разрешенного использования земельного участка)	Описание вида разрешенного использования земельного участка	Предельные размеры земельных участков и предельные параметры разрешенного строительства, реконструкции объектов капитального строительства			
			Предельные (минимальные и (или) максимальные) <sup>7</sup> размеры земельных участков, в том числе их площадь, м <sup>2</sup>	Минимальные отступы от границ земельных участков, м	Предельное количество этажей	Максимальный процент застройки в границах земельного участка, %
8	Земельные участки (территории) общего пользования (12.0)	Земельные участки общего пользования. Содержание данного вида разрешенного использования включает в себя содержание видов разрешенного использования с кодами 12.0.1-12.0.2	Не подлежат установлению	1	Не подлежит установлению	65
Условно разрешенные виды использования земельных участков						
9	Бытовое обслуживание (3.3)	Размещение объектов капитального строительства, предназначенных для оказания населению или организациям бытовых услуг (мастерские мелкого ремонта, ателье, бани, парикмахерские, прачечные, химчистки, похоронные бюро)	Не подлежат установлению	1	3	65
Вспомогательные виды разрешенного использования земельных участков						
Не устанавливаются						

**Статья 34. ИТ-2. Зона объектов автомобильного транспорта**

Таблица 8

№ п/п	Наименование вида разрешенного использования земельного участка (код (числовое обозначение вида разрешенного использования земельного участка	Описание вида разрешенного использования земельного участка	Предельные размеры земельных участков и предельные параметры разрешенного строительства, реконструкции объектов капитального строительства			
			Предельные (минимальные и (или) максимальные) <sup>8</sup> размеры земельных участков, в том числе их площадь, м <sup>2</sup>	Минимальные отступы от границ земельных участков, м	Предельное количество этажей	Максимальный процент застройки в границах земельного участка, %
<b>Основные виды разрешенного использования земельных участков</b>						
1	Коммунальное обслуживание (3.1)	Размещение зданий и сооружений в целях обеспечения физических и юридических лиц коммунальными услугами. Содержание данного вида разрешенного использования включает в себя содержание видов разрешенного использования с кодами 3.1.1-3.1.2	Не подлежат установлению	3	3	60
2	Оказание услуг связи (3.2.3)	Размещение зданий, предназначенных для размещения пунктов оказания услуг почтовой, телеграфной, междугородней и международной телефонной связи	Не подлежат установлению	3	3	60
3	Служебные гаражи (4.9)	Размещение постоянных или временных гаражей, стоянок для хранения служебного	$R_{\text{мин}} - 200$ $R_{\text{макс}} - \text{не подлежит установлению}$	3	3	80

<sup>8</sup> Здесь и далее –  $R_{\text{мин}}$  – минимальный размер земельного участка,  $R_{\text{макс}}$  – максимальный размер земельного участка.

№ п/п	Наименование вида разрешенного использования земельного участка (код (числовое обозначение вида разрешенного использования земельного участка)	Описание вида разрешенного использования земельного участка	Предельные размеры земельных участков и предельные параметры разрешенного строительства, реконструкции объектов капитального строительства			
			Предельные (минимальные и (или) максимальные) <sup>8</sup> размеры земельных участков, в том числе их площадь, м <sup>2</sup>	Минимальные отступы от границ земельных участков, м	Предельное количество этажей	Максимальный процент застройки в границах земельного участка, %
		автотранспорта, используемого в целях осуществления видов деятельности, предусмотренных видами разрешенного использования с кодами 3.0, 4.0, а также для стоянки и хранения транспортных средств общего пользования, в том числе в депо				
4	Объекты дорожного сервиса (4.9.1)	Размещение зданий и сооружений дорожного сервиса. Содержание данного вида разрешенного использования включает в себя содержание видов разрешенного использования с кодами 4.9.1.1 - 4.9.1.4	$R_{\text{мин}} - 200$ $R_{\text{макс}} - \text{не подлежит}$ установлению	3	3	80
5	Стоянка транспортных средств (4.9.2)	Размещение стоянок (парковок) легковых автомобилей и других мототранспортных средств, в том числе мотоциклов, мотороллеров, мотоколясок, мопедов, скутеров, за	Не подлежат установлению	3	3	60

№ п/п	Наименование вида разрешенного использования земельного участка (код (числовое обозначение вида разрешенного использования земельного участка)	Описание вида разрешенного использования земельного участка	Предельные размеры земельных участков и предельные параметры разрешенного строительства, реконструкции объектов капитального строительства			
			Предельные (минимальные и (или) максимальные) <sup>8</sup> размеры земельных участков, в том числе их площадь, м <sup>2</sup>	Минимальные отступы от границ земельных участков, м	Предельное количество этажей	Максимальный процент застройки в границах земельного участка, %
		исключением встроенных, пристроенных и встроенно-пристроенных стоянок				
6	Связь (6.8)	Размещение объектов связи, радиовещания, телевидения, включая воздушные радиорелейные, надземные и подземные кабельные линии связи, линии радиофикации, антенные поля, усилительные пункты на кабельных линиях связи, инфраструктуру спутниковой связи и телерадиовещания, за исключением объектов связи, размещение которых предусмотрено содержанием видов разрешенного использования с кодами 3.1.1, 3.2.3	Не подлежат установлению	3	3	60
7	Склад (6.9)	Размещение сооружений, имеющих назначение по временному хранению, распределению и перевалке грузов (за исключением хранения стратегических	Не подлежат установлению	3	3	60

№ п/п	Наименование вида разрешенного использования земельного участка (код (числовое обозначение вида разрешенного использования земельного участка	Описание вида разрешенного использования земельного участка	Предельные размеры земельных участков и предельные параметры разрешенного строительства, реконструкции объектов капитального строительства			
			Предельные (минимальные и (или) максимальные) <sup>8</sup> размеры земельных участков, в том числе их площадь, м <sup>2</sup>	Минимальные отступы от границ земельных участков, м	Предельное количество этажей	Максимальный процент застройки в границах земельного участка, %
		запасов), не являющихся частями производственных комплексов, на которых был создан груз: промышленные базы, склады, погрузочные терминалы и доки, нефтехранилища и нефтеналивные станции, газовые хранилища и обслуживающие их газоконденсатные и газоперекачивающие станции, элеваторы и продовольственные склады, за исключением железнодорожных перевалочных складов				
8	Складские площадки (6.9.1)	Временное хранение, распределение и перевалка грузов (за исключением хранения стратегических запасов) на открытом воздухе	Не подлежат установлению	3	3	60
9	Трубопроводный транспорт (7.5)	Размещение нефтепроводов, водопроводов, газопроводов и иных трубопроводов, а также иных зданий и сооружений,	Не подлежат установлению	3	3	60

№ п/п	Наименование вида разрешенного использования земельного участка (код (числовое обозначение вида разрешенного использования земельного участка)	Описание вида разрешенного использования земельного участка	Предельные размеры земельных участков и предельные параметры разрешенного строительства, реконструкции объектов капитального строительства			
			Предельные (минимальные и (или) максимальные) <sup>8</sup> размеры земельных участков, в том числе их площадь, м <sup>2</sup>	Минимальные отступы от границ земельных участков, м	Предельное количество этажей	Максимальный процент застройки в границах земельного участка, %
		необходимых для эксплуатации названных трубопроводов				
10	Земельные участки (территории) общего пользования (12.0)	Земельные участки общего пользования. Содержание данного вида разрешенного использования включает в себя содержание видов разрешенного использования с кодами 12.0.1-12.0.2	Не подлежат установлению	3	Не подлежит установлению	60
Условно разрешенные виды использования земельных участков						
11	Бытовое обслуживание (3.3)	Размещение объектов капитального строительства, предназначенных для оказания населению или организациям бытовых услуг (мастерские мелкого ремонта, ателье, бани, парикмахерские, прачечные, химчистки, похоронные бюро)	$R_{\text{мин}} - 100$ $R_{\text{макс}} - \text{не подлежит установлению}$	3	3	60
Вспомогательные виды разрешенного использования земельных участков						
Не устанавливаются						

**Статья 35. ИТ-3. Зона объектов улично-дорожной сети**

Таблица 9

№ п/п	Наименование вида разрешенного использования земельного участка (код (числовое обозначение вида разрешенного использования земельного участка)	Описание вида разрешенного использования земельного участка	Предельные размеры земельных участков и предельные параметры разрешенного строительства, реконструкции объектов капитального строительства			
			Предельные (минимальные и (или) максимальные) <sup>9</sup> размеры земельных участков, в том числе их площадь, м <sup>2</sup>	Минимальные отступы от границ земельных участков, м	Предельное количество этажей	Максимальный процент застройки в границах земельного участка, %
<b>Основные виды разрешенного использования земельных участков</b>						
1	Коммунальное обслуживание (3.1)	Размещение зданий и сооружений в целях обеспечения физических и юридических лиц коммунальными услугами. Содержание данного вида разрешенного использования включает в себя содержание видов разрешенного использования с кодами 3.1.1-3.1.2	Не подлежат установлению	1	3	Не подлежит установлению
2	Стоянка транспортных средств (4.9.2)	Размещение стоянок (парковок) легковых автомобилей и других мототранспортных средств, в том числе мотоциклов, мотороллеров, мотоколясок, мопедов, скутеров, за исключением встроенных, пристроенных и встроенно-пристроенных стоянок	Не подлежат установлению	1	3	Не подлежит установлению
3	Автомобильный транспорт (7.2)	Размещение зданий и сооружений, предназначенных для обслуживания пассажиров, за исключением объектов капитального строительства, размещение которых предусмотрено содержанием вида разрешенного использования с кодом 7.6	Не подлежат установлению	1	3	60
4	Стоянки транспорта общего пользования	Размещение стоянок транспортных средств, осуществляющих перевозки людей по	Не подлежат установлению	1	3	60

<sup>9</sup> Здесь и далее – Р<sub>мин</sub> – минимальный размер земельного участка, Р<sub>макс</sub> – максимальный размер земельного участка.



№ п/п	Наименование вида разрешенного использования земельного участка (код (числовое обозначение вида разрешенного использования земельного участка	Описание вида разрешенного использования земельного участка	Предельные размеры земельных участков и предельные параметры разрешенного строительства, реконструкции объектов капитального строительства			
			Предельные (минимальные и (или) максимальные) <sup>9</sup> размеры земельных участков, в том числе их площадь, м <sup>2</sup>	Минимальные отступы от границ земельных участков, м	Предельное количество этажей	Максимальный процент застройки в границах земельного участка, %
	(7.2.3)	установленному маршруту				
5	Земельные участки (территории) общего пользования (12.0)	Земельные участки общего пользования. Содержание данного вида разрешенного использования включает в себя содержание видов разрешенного использования с кодами 12.0.1-12.0.2	Не подлежат установлению	1	Не подлежит установлению	Не подлежит установлению
Условно разрешенные виды использования земельных участков						
Не устанавливаются						
Вспомогательные виды разрешенного использования земельных участков						
Не устанавливаются						

Статья 36. П-1. Производственная зона

Таблица 10

№ п/п	Наименование вида разрешенного использования земельного участка (код (числовое обозначение вида разрешенного использования земельного участка)	Описание вида разрешенного использования земельного участка	Предельные размеры земельных участков и предельные параметры разрешенного строительства, реконструкции объектов капитального строительства				Иные предельные параметры разрешенного строительства, реконструкции объектов капитального строительства
			Предельные (минимальные и (или) максимальные) <sup>10</sup> размеры земельных участков, в том числе их площадь, м <sup>2</sup>	Минимальные отступы от границ земельных участков, м	Предельное количество этажей	Максимальный процент застройки в границах земельного участка, %	Минимальный процент застройки в границах земельного участка, %
Основные виды разрешенного использования земельных участков							
1	Коммунальное обслуживание (3.1)	Размещение зданий и сооружений в целях обеспечения физических и юридических лиц коммунальными услугами. Содержание данного вида разрешенного использования включает в себя содержание видов разрешенного использования с кодами 3.1.1-3.1.2	Не подлежат установлению	3	3	80	20
2	Обеспечение научной деятельности (3.9)	Размещение зданий и сооружений для обеспечения научной деятельности. Содержание данного вида разрешенного использования	$R_{\text{мин}} - 300$ $R_{\text{макс}} - \text{не подлежит установлению}$	3	3	80	20

<sup>10</sup> Здесь и далее –  $R_{\text{мин}}$  – минимальный размер земельного участка,  $R_{\text{макс}}$  – максимальный размер земельного участка.

№ п/п	Наименование вида разрешенного использования земельного участка (код (числовое обозначение вида разрешенного использования земельного участка)	Описание вида разрешенного использования земельного участка	Предельные размеры земельных участков и предельные параметры разрешенного строительства, реконструкции объектов капитального строительства				Иные предельные параметры разрешенного строительства, реконструкции объектов капитального строительства
			Предельные (минимальные и (или) максимальные) <sup>10</sup> размеры земельных участков, в том числе их площадь, м <sup>2</sup>	Минимальные отступы от границ земельных участков, м	Предельное количество этажей	Максимальный процент застройки в границах земельного участка, %	Минимальный процент застройки в границах земельного участка, %
		включает в себя содержание видов разрешенного использования с кодами 3.9.1-3.9.3					
3	Бытовое обслуживание (3.3)	Размещение объектов капитального строительства, предназначенных для оказания населению или организациям бытовых услуг (мастерские мелкого ремонта, ателье, бани, парикмахерские, прачечные, химчистки, похоронные бюро)	$R_{\text{мин}} - 100$ $R_{\text{макс}} - \text{не подлежит установлению}$	3	3	80	20
4	Деловое управление (4.1)	Размещение объектов капитального строительства с целью: размещения объектов управленческой деятельности, не связанной с государственным или муниципальным управлением и оказанием услуг, а также с целью обеспечения	Не подлежат установлению	3	3	80	20

№ п/п	Наименование вида разрешенного использования земельного участка (код (числовое обозначение вида разрешенного использования земельного участка	Описание вида разрешенного использования земельного участка	Предельные размеры земельных участков и предельные параметры разрешенного строительства, реконструкции объектов капитального строительства				Иные предельные параметры разрешенного строительства, реконструкции объектов капитального строительства
			Предельные (минимальные и (или) максимальные) <sup>10</sup> размеры земельных участков, в том числе их площадь, м <sup>2</sup>	Минимальные отступы от границ земельных участков, м	Предельное количество этажей	Максимальный процент застройки в границах земельного участка, %	Минимальный процент застройки в границах земельного участка, %
		совершения сделок, не требующих передачи товара в момент их совершения между организациями, в том числе биржевая деятельность (за исключением банковской и страховой деятельности)					
5	Служебные гаражи (4.9)	Размещение постоянных или временных гаражей, стоянок для хранения служебного автотранспорта, используемого в целях осуществления видов деятельности, предусмотренных видами разрешенного использования с кодами 3.0, 4.0, а также для стоянки и хранения транспортных средств общего пользования, в том числе в депо	$P_{\text{мин}} - 200$ $P_{\text{макс}} - \text{не подлежит}$ установлению	3	3	80	40

№ п/п	Наименование вида разрешенного использования земельного участка (код (числовое обозначение вида разрешенного использования земельного участка	Описание вида разрешенного использования земельного участка	Предельные размеры земельных участков и предельные параметры разрешенного строительства, реконструкции объектов капитального строительства				Иные предельные параметры разрешенного строительства, реконструкции объектов капитального строительства
			Предельные (минимальные и (или) максимальные) <sup>10</sup> размеры земельных участков, в том числе их площадь, м <sup>2</sup>	Минимальные отступы от границ земельных участков, м	Предельное количество этажей	Максимальный процент застройки в границах земельного участка, %	Минимальный процент застройки в границах земельного участка, %
6	Стоянка транспортных средств (4.9.2)	Размещение стоянок (парковок) легковых автомобилей и других мототранспортных средств, в том числе мотоциклов, мотороллеров, мотоколясок, мопедов, скутеров, за исключением встроенных, пристроенных и встроенно-пристроенных стоянок	Не подлежат установлению	3	3	60	Не подлежит установлению
7	Недропользование (6.1)	Осуществление геологических изысканий; добыча полезных ископаемых открытым (карьеры, отвалы) и закрытым (шахты, скважины) способами; размещение объектов капитального строительства, в том числе подземных, в целях добычи полезных ископаемых; размещение объектов	Не подлежат установлению	3	3	80	Не подлежит установлению

№ п/п	Наименование вида разрешенного использования земельного участка (код (числовое обозначение вида разрешенного использования земельного участка	Описание вида разрешенного использования земельного участка	Предельные размеры земельных участков и предельные параметры разрешенного строительства, реконструкции объектов капитального строительства				Иные предельные параметры разрешенного строительства, реконструкции объектов капитального строительства
			Предельные (минимальные и (или) максимальные) <sup>10</sup> размеры земельных участков, в том числе их площадь, м <sup>2</sup>	Минимальные отступы от границ земельных участков, м	Предельное количество этажей	Максимальный процент застройки в границах земельного участка, %	Минимальный процент застройки в границах земельного участка, %
		капитального строительства, необходимых для подготовки сырья к транспортировке и (или) промышленной переработке; размещение объектов капитального строительства, предназначенных для проживания в них сотрудников, осуществляющих обслуживание зданий и сооружений, необходимых для целей недропользования, если добыча полезных ископаемых происходит на межселенной территории					
8	Автомобилестроительная промышленность (6.2.1)	Размещение объектов капитального строительства, предназначенных для производства транспортных	Не подлежат установлению	3	3	80	20

№ п/п	Наименование вида разрешенного использования земельного участка (код (числовое обозначение вида разрешенного использования земельного участка)	Описание вида разрешенного использования земельного участка	Предельные размеры земельных участков и предельные параметры разрешенного строительства, реконструкции объектов капитального строительства				Иные предельные параметры разрешенного строительства, реконструкции объектов капитального строительства
			Предельные (минимальные и (или) максимальные) <sup>10</sup> размеры земельных участков, в том числе их площадь, м <sup>2</sup>	Минимальные отступы от границ земельных участков, м	Предельное количество этажей	Максимальный процент застройки в границах земельного участка, %	Минимальный процент застройки в границах земельного участка, %
		средств и оборудования, производства автомобилей, производства автомобильных кузовов, производства прицепов, полуприцепов и контейнеров, предназначенных для перевозки одним или несколькими видами транспорта, производства частей и принадлежностей автомобилей и их двигателей					
9	Легкая промышленность (6.3)	Размещение объектов капитального строительства, предназначенных для производства продукции легкой промышленности (производство текстильных изделий, производство одежды, производство кожи и изделий из кожи и иной	Не подлежат установлению	3	3	80	20



№ п/п	Наименование вида разрешенного использования земельного участка (код (числовое обозначение вида разрешенного использования земельного участка)	Описание вида разрешенного использования земельного участка	Предельные размеры земельных участков и предельные параметры разрешенного строительства, реконструкции объектов капитального строительства				Иные предельные параметры разрешенного строительства, реконструкции объектов капитального строительства
			Предельные (минимальные и (или) максимальные) <sup>10</sup> размеры земельных участков, в том числе их площадь, м <sup>2</sup>	Минимальные отступы от границ земельных участков, м	Предельное количество этажей	Максимальный процент застройки в границах земельного участка, %	Минимальный процент застройки в границах земельного участка, %
		продукции легкой промышленности)					
10	Фармацевтическая промышленность (6.3.1)	Размещение объектов капитального строительства, предназначенных для фармацевтического производства, в том числе объектов, в отношении которых предусматривается установление охранных или санитарно-защитных зон	Не подлежат установлению	3	3	80	20
11	Фарфоро-фаянсовая промышленность (6.3.2)	Размещение объектов капитального строительства, предназначенных для производства продукции фарфоро-фаянсовой промышленности	Не подлежат установлению	3	3	80	20
12	Электронная промышленность (6.3.3)	Размещение объектов капитального строительства, предназначенных для производства продукции	Не подлежат установлению	3	3	80	20

№ п/п	Наименование вида разрешенного использования земельного участка (код (числовое обозначение вида разрешенного использования земельного участка	Описание вида разрешенного использования земельного участка	Предельные размеры земельных участков и предельные параметры разрешенного строительства, реконструкции объектов капитального строительства				Иные предельные параметры разрешенного строительства, реконструкции объектов капитального строительства
			Предельные (минимальные и (или) максимальные) <sup>10</sup> размеры земельных участков, в том числе их площадь, м <sup>2</sup>	Минимальные отступы от границ земельных участков, м	Предельное количество этажей	Максимальный процент застройки в границах земельного участка, %	Минимальный процент застройки в границах земельного участка, %
		электронной промышленности					
13	Ювелирная промышленность (6.3.4)	Размещение объектов капитального строительства, предназначенных для производства ювелирной промышленности	Не подлежат установлению	3	3	80	20
14	Пищевая промышленность (6.4)	Размещение объектов пищевой промышленности, по переработке сельскохозяйственной продукции способом, приводящим к их переработке в иную продукцию (консервирование, копчение, хлебопечение), в том числе для производства напитков, алкогольных напитков и табачных изделий	Не подлежат установлению	3	3	80	20
15	Нефтехимическая промышленность (6.5)	Размещение объектов капитального строительства, предназначенных для	Не подлежат установлению	3	3	80	20

№ п/п	Наименование вида разрешенного использования земельного участка (код (числовое обозначение вида разрешенного использования земельного участка	Описание вида разрешенного использования земельного участка	Предельные размеры земельных участков и предельные параметры разрешенного строительства, реконструкции объектов капитального строительства					Иные предельные параметры разрешенного строительства, реконструкции объектов капитального строительства
			Предельные (минимальные и (или) максимальные) <sup>10</sup> размеры земельных участков, в том числе их площадь, м <sup>2</sup>	Минимальные отступы от границ земельных участков, м	Предельное количество этажей	Максимальный процент застройки в границах земельного участка, %	Минимальный процент застройки в границах земельного участка, %	
		переработки углеводородного сырья, изготовления удобрений, полимеров, химической продукции бытового назначения и подобной продукции, а также другие подобные промышленные предприятия						
16	Строительная промышленность (6.6)	Размещение объектов капитального строительства, предназначенных для производства: строительных материалов (кирпичей, пиломатериалов, цемента, крепежных материалов), бытового и строительного газового и сантехнического оборудования, лифтов и подъемников, столярной продукции, сборных домов или их частей и тому подобной	Не подлежат установлению	3	3	80	20	

№ п/п	Наименование вида разрешенного использования земельного участка (код (числовое обозначение вида разрешенного использования земельного участка	Описание вида разрешенного использования земельного участка	Предельные размеры земельных участков и предельные параметры разрешенного строительства, реконструкции объектов капитального строительства				Иные предельные параметры разрешенного строительства, реконструкции объектов капитального строительства
			Предельные (минимальные и (или) максимальные) <sup>10</sup> размеры земельных участков, в том числе их площадь, м <sup>2</sup>	Минимальные отступы от границ земельных участков, м	Предельное количество этажей	Максимальный процент застройки в границах земельного участка, %	Минимальный процент застройки в границах земельного участка, %
		продукции					
17	Энергетика (6.7)	Размещение объектов гидроэнергетики, тепловых станций и других электростанций, размещение обслуживающих и вспомогательных для электростанций сооружений (золоотвалов, гидротехнических сооружений); размещение объектов электросетевого хозяйства, за исключением объектов энергетики, размещение которых предусмотрено содержанием вида разрешенного использования с кодом 3.1	Не подлежат установлению	3	3	80	20
18	Связь (6.8)	Размещение объектов связи, радиовещания, телевидения,	Не подлежат установлению	3	3	80	20

№ п/п	Наименование вида разрешенного использования земельного участка (код (числовое обозначение вида разрешенного использования земельного участка	Описание вида разрешенного использования земельного участка	Предельные размеры земельных участков и предельные параметры разрешенного строительства, реконструкции объектов капитального строительства				Иные предельные параметры разрешенного строительства, реконструкции объектов капитального строительства	
			Предельные (минимальные и (или) максимальные) <sup>10</sup> размеры земельных участков, в том числе их площадь, м <sup>2</sup>	Минимальные отступы от границ земельных участков, м	Предельное количество этажей	Максимальный процент застройки в границах земельного участка, %	Минимальный процент застройки в границах земельного участка, %	
		включая воздушные радиорелейные, надземные и подземные кабельные линии связи, линии радиификации, антенные поля, усилительные пункты на кабельных линиях связи, инфраструктуру спутниковой связи и телерадиовещания, за исключением объектов связи, размещение которых предусмотрено содержанием видов разрешенного использования с кодами 3.1.1, 3.2.3						
19	Склад (6.9)	Размещение сооружений, имеющих назначение по временному хранению, распределению и перевалке грузов (за исключением хранения стратегических	Не подлежат установлению	3	3	80	20	

№ п/п	Наименование вида разрешенного использования земельного участка (код (числовое обозначение вида разрешенного использования земельного участка	Описание вида разрешенного использования земельного участка	Предельные размеры земельных участков и предельные параметры разрешенного строительства, реконструкции объектов капитального строительства				Иные предельные параметры разрешенного строительства, реконструкции объектов капитального строительства
			Предельные (минимальные и (или) максимальные) <sup>10</sup> размеры земельных участков, в том числе их площадь, м <sup>2</sup>	Минимальные отступы от границ земельных участков, м	Предельное количество этажей	Максимальный процент застройки в границах земельного участка, %	Минимальный процент застройки в границах земельного участка, %
		запасов), не являющихся частями производственных комплексов, на которых был создан груз: промышленные базы, склады, погрузочные терминалы и доки, нефтехранилища и нефтеналивные станции, газовые хранилища и обслуживающие их газоконденсатные и газоперекачивающие станции, элеваторы и продовольственные склады, за исключением железнодорожных перевалочных складов					
20	Складские площадки (6.9.1)	Временное хранение, распределение и перевалка грузов (за исключением хранения стратегических	Не подлежат установлению	3	1	80	Не подлежит установлению

№ п/п	Наименование вида разрешенного использования земельного участка (код (числовое обозначение вида разрешенного использования земельного участка	Описание вида разрешенного использования земельного участка	Предельные размеры земельных участков и предельные параметры разрешенного строительства, реконструкции объектов капитального строительства				Иные предельные параметры разрешенного строительства, реконструкции объектов капитального строительства
			Предельные (минимальные и (или) максимальные) <sup>10</sup> размеры земельных участков, в том числе их площадь, м <sup>2</sup>	Минимальные отступы от границ земельных участков, м	Предельное количество этажей	Максимальный процент застройки в границах земельного участка, %	Минимальный процент застройки в границах земельного участка, %
		запасов) на открытом воздухе					
21	Целлюлозно-бумажная промышленность (6.11)	Размещение объектов капитального строительства, предназначенных для целлюлозно-бумажного производства, производства целлюлозы, древесной массы, бумаги, картона и изделий из них, издательской и полиграфической деятельности, тиражирования записанных носителей информации	Не подлежат установлению	3	3	80	20
22	Научно-производственная деятельность (6.12)	Размещение технологических, промышленных, агропромышленных парков, бизнес-инкубаторов	Не подлежат установлению	3	3	80	20
23	Земельные участки (территории) общего пользования (12.0)	Земельные участки общего пользования. Содержание данного вида разрешенного использования включает в себя	Не подлежат установлению	3	Не подлежит установлению	Не подлежит установлению	Не подлежит установлению

№ п/п	Наименование вида разрешенного использования земельного участка (код (числовое обозначение вида разрешенного использования земельного участка	Описание вида разрешенного использования земельного участка	Предельные размеры земельных участков и предельные параметры разрешенного строительства, реконструкции объектов капитального строительства				Иные предельные параметры разрешенного строительства, реконструкции объектов капитального строительства	
			Предельные (минимальные и (или) максимальные) <sup>10</sup> размеры земельных участков, в том числе их площадь, м <sup>2</sup>	Минимальные отступы от границ земельных участков, м	Предельное количество этажей	Максимальный процент застройки в границах земельного участка, %	Минимальный процент застройки в границах земельного участка, %	
		содержание видов разрешенного использования с кодами 12.0.1-12.0.2						
Условно разрешенные виды использования земельных участков								
Не устанавливаются								
Вспомогательные виды разрешенного использования земельных участков								
Не устанавливаются								



Статья 37. СН-1. Зона кладбищ

Таблица 11

№ п/п	Наименование вида разрешенного использования земельного участка (код (числовое обозначение вида разрешенного использования земельного участка)	Описание вида разрешенного использования земельного участка	Предельные размеры земельных участков и предельные параметры разрешенного строительства, реконструкции объектов капитального строительства				Иные предельные параметры разрешенного строительства, реконструкции объектов капитального строительства
			Предельные (минимальные и (или) максимальные) <sup>11</sup> размеры земельных участков, в том числе их площадь, м <sup>2</sup>	Минимальные отступы от границ земельных участков, м	Предельное количество этажей	Максимальный процент застройки в границах земельного участка, %	Минимальный процент застройки в границах земельного участка, %
Основные виды разрешенного использования земельных участков							
1	Коммунальное обслуживание (3.1)	Размещение зданий и сооружений в целях обеспечения физических и юридических лиц коммунальными услугами. Содержание данного вида разрешенного использования включает в себя содержание видов разрешенного использования с кодами 3.1.1-3.1.2	Не подлежат установлению	3	3	60	20
2	Осуществление религиозных обрядов (3.7.1)	Размещение зданий и сооружений, предназначенных для совершения религиозных обрядов и церемоний (в том	Не подлежат установлению	3	3	60	20

<sup>11</sup> Здесь и далее – P<sub>мин</sub> – минимальный размер земельного участка, P<sub>макс</sub> – максимальный размер земельного участка.

№ п/п	Наименование вида разрешенного использования земельного участка (код (числовое обозначение вида разрешенного использования земельного участка)	Описание вида разрешенного использования земельного участка	Предельные размеры земельных участков и предельные параметры разрешенного строительства, реконструкции объектов капитального строительства				Иные предельные параметры разрешенного строительства, реконструкции объектов капитального строительства
			Предельные (минимальные и (или) максимальные) <sup>11</sup> размеры земельных участков, в том числе их площадь, м <sup>2</sup>	Минимальные отступы от границ земельных участков, м	Предельное количество этажей	Максимальный процент застройки в границах земельного участка, %	Минимальный процент застройки в границах земельного участка, %
		числе церкви, соборы, храмы, часовни, мечети, молельные дома, синагоги)					
3	Стоянка транспортных средств (4.9.2)	Размещение стоянок (парковок) легковых автомобилей и других мототранспортных средств, в том числе мотоциклов, мотороллеров, мотоколясок, мопедов, скутеров, за исключением встроенных, пристроенных и встроенно-пристроенных стоянок	Не подлежат установлению	3	3	60	Не подлежит установлению
4	Ритуальная деятельность (12.1)	Размещение кладбищ, крематориев и мест захоронения; размещение соответствующих культовых сооружений; осуществление деятельности по производству продукции ритуально-обрядового	Не подлежат установлению	3	3	Не подлежит установлению	Не подлежит установлению

№ п/п	Наименование вида разрешенного использования земельного участка (код (числовое обозначение вида разрешенного использования земельного участка	Описание вида разрешенного использования земельного участка	Предельные размеры земельных участков и предельные параметры разрешенного строительства, реконструкции объектов капитального строительства				Иные предельные параметры разрешенного строительства, реконструкции объектов капитального строительства
			Предельные (минимальные и (или) максимальные) <sup>11</sup> размеры земельных участков, в том числе их площадь, м <sup>2</sup>	Минимальные отступы от границ земельных участков, м	Предельное количество этажей	Максимальный процент застройки в границах земельного участка, %	Минимальный процент застройки в границах земельного участка, %
		назначения					
5	Земельные участки (территории) общего пользования (12.0)	Земельные участки общего пользования. Содержание данного вида разрешенного использования включает в себя содержание видов разрешенного использования с кодами 12.0.1-12.0.2	Не подлежат установлению	3	Не подлежит установлению	Не подлежит установлению	Не подлежит установлению
Условно разрешенные виды использования земельных участков							
Не устанавливаются							
Вспомогательные виды разрешенного использования земельных участков							
Не устанавливаются							

Статья 38. СХ-1. Зона сельскохозяйственного использования

Таблица 12

№ п/п	Наименование вида разрешенного использования земельного участка (код (числовое обозначение вида разрешенного использования земельного участка)	Описание вида разрешенного использования земельного участка	Предельные размеры земельных участков и предельные параметры разрешенного строительства, реконструкции объектов капитального строительства				Иные предельные параметры разрешенного строительства, реконструкции объектов капитального строительства
			Предельные (минимальные и (или) максимальные) <sup>12</sup> размеры земельных участков, в том числе их площадь, м <sup>2</sup>	Минимальные отступы от границ земельных участков, м	Предельное количество этажей	Максимальный процент застройки в границах земельного участка, %	Минимальный процент застройки в границах земельного участка, %
<b>Основные виды разрешенного использования земельных участков</b>							
1	Растениеводство (1.1)	Осуществление хозяйственной деятельности, связанной с выращиванием сельскохозяйственных культур. Содержание данного вида разрешенного использования включает в себя содержание видов разрешенного использования с кодами 1.2-1.6	Не подлежат установлению	3	3	60	Не подлежит установлению
2	Пчеловодство (1.12)	Осуществление хозяйственной деятельности, в том числе на сельскохозяйственных угодьях, по разведению, содержанию и использованию	Не подлежат установлению	3	3	60	Не подлежит установлению

<sup>12</sup> Здесь и далее –  $P_{\text{мин}}$  – минимальный размер земельного участка,  $P_{\text{макс}}$  – максимальный размер земельного участка.

№ п/п	Наименование вида разрешенного использования земельного участка (код (числовое обозначение вида разрешенного использования земельного участка	Описание вида разрешенного использования земельного участка	Предельные размеры земельных участков и предельные параметры разрешенного строительства, реконструкции объектов капитального строительства				Иные предельные параметры разрешенного строительства, реконструкции объектов капитального строительства
			Предельные (минимальные и (или) максимальные) <sup>12</sup> размеры земельных участков, в том числе их площадь, м <sup>2</sup>	Минимальные отступы от границ земельных участков, м	Предельное количество этажей	Максимальный процент застройки в границах земельного участка, %	Минимальный процент застройки в границах земельного участка, %
		пчел и иных полезных насекомых; размещение ульев, иных объектов и оборудования, необходимого для пчеловодства и разведения иных полезных насекомых; размещение сооружений, используемых для хранения и первичной переработки продукции пчеловодства					
3	Рыбоводство (1.13)	Осуществление хозяйственной деятельности, связанной с разведением и (или) содержанием, выращиванием объектов рыбоводства (аквакультуры); размещение зданий, сооружений, оборудования, необходимых для осуществления	Не подлежат установлению	3	3	60	Не подлежит установлению

№ п/п	Наименование вида разрешенного использования земельного участка (код (числовое обозначение вида разрешенного использования земельного участка	Описание вида разрешенного использования земельного участка	Предельные размеры земельных участков и предельные параметры разрешенного строительства, реконструкции объектов капитального строительства				Иные предельные параметры разрешенного строительства, реконструкции объектов капитального строительства
			Предельные (минимальные и (или) максимальные) <sup>12</sup> размеры земельных участков, в том числе их площадь, м <sup>2</sup>	Минимальные отступы от границ земельных участков, м	Предельное количество этажей	Максимальный процент застройки в границах земельного участка, %	Минимальный процент застройки в границах земельного участка, %
		рыбоводства (аквакультуры)					
4	Научное обеспечение сельского хозяйства (1.14)	Осуществление научной и селекционной работы, ведения сельского хозяйства для получения ценных с научной точки зрения образцов растительного и животного мира; размещение коллекций генетических ресурсов растений	Не подлежат установлению	3	3	60	Не подлежит установлению
5	Ведение личного подсобного хозяйства на полевых участках (1.16)	Производство сельскохозяйственной продукции без права возведения объектов капитального строительства	Не подлежат установлению	3	3	60	Не подлежит установлению
6	Питомники (1.17)	Выращивание и реализация подроста деревьев и кустарников, используемых в сельском хозяйстве, а также иных сельскохозяйственных	Не подлежат установлению	3	3	60	Не подлежит установлению

№ п/п	Наименование вида разрешенного использования земельного участка (код (числовое обозначение вида разрешенного использования земельного участка	Описание вида разрешенного использования земельного участка	Предельные размеры земельных участков и предельные параметры разрешенного строительства, реконструкции объектов капитального строительства				Иные предельные параметры разрешенного строительства, реконструкции объектов капитального строительства
			Предельные (минимальные и (или) максимальные) <sup>12</sup> размеры земельных участков, в том числе их площадь, м <sup>2</sup>	Минимальные отступы от границ земельных участков, м	Предельное количество этажей	Максимальный процент застройки в границах земельного участка, %	Минимальный процент застройки в границах земельного участка, %
		культур для получения рассады и семян; размещение сооружений, необходимых для указанных видов сельскохозяйственного производства					
7	Обеспечение сельскохозяйственного производства (1.18)	Размещение машинно-транспортных и ремонтных станций, ангаров и гаражей для сельскохозяйственной техники, амбаров, водонапорных башен, трансформаторных станций и иного технического оборудования, используемого для ведения сельского хозяйства	Не подлежат установлению	3	3	60	Не подлежит установлению
8	Предоставление коммунальных услуг (3.1.1)	Размещение зданий и сооружений, обеспечивающих поставку воды, тепла,	Не подлежат установлению	3	3	60	Не подлежит установлению

№ п/п	Наименование вида разрешенного использования земельного участка (код (числовое обозначение вида разрешенного использования земельного участка	Описание вида разрешенного использования земельного участка	Предельные размеры земельных участков и предельные параметры разрешенного строительства, реконструкции объектов капитального строительства				Иные предельные параметры разрешенного строительства, реконструкции объектов капитального строительства	
			Предельные (минимальные и (или) максимальные) <sup>12</sup> размеры земельных участков, в том числе их площадь, м <sup>2</sup>	Минимальные отступы от границ земельных участков, м	Предельное количество этажей	Максимальный процент застройки в границах земельного участка, %	Минимальный процент застройки в границах земельного участка, %	
		электричества, газа, отвод канализационных стоков, очистку и уборку объектов недвижимости (котельных, водозаборов, очистных сооружений, насосных станций, водопроводов, линий электропередач, трансформаторных подстанций, газопроводов, линий связи, телефонных станций, канализаций, стоянок, гаражей и мастерских для обслуживания уборочной и аварийной техники, сооружений, необходимых для сбора и плавки снега)						
9	Земельные участки (территории) общего пользования	Земельные участки общего пользования. Содержание данного вида разрешенного	Не подлежат установлению	3	Не подлежит установлению	Не подлежит установлению	Не подлежит установлению	



№ п/п	Наименование вида разрешенного использования земельного участка (код (числовое обозначение вида разрешенного использования земельного участка)	Описание вида разрешенного использования земельного участка	Предельные размеры земельных участков и предельные параметры разрешенного строительства, реконструкции объектов капитального строительства				Иные предельные параметры разрешенного строительства, реконструкции объектов капитального строительства
			Предельные (минимальные и (или) максимальные) <sup>12</sup> размеры земельных участков, в том числе их площадь, м <sup>2</sup>	Минимальные отступы от границ земельных участков, м	Предельное количество этажей	Максимальный процент застройки в границах земельного участка, %	Минимальный процент застройки в границах земельного участка, %
	(12.0)	использования включает в себя содержание видов разрешенного использования с кодами 12.0.1-12.0.2					
10	Ведение огородничества (13.1)	Осуществление отдыха и (или) выращивания гражданами для собственных нужд сельскохозяйственных культур; размещение хозяйственных построек, не являющихся объектами недвижимости, предназначенных для хранения инвентаря и урожая сельскохозяйственных культур	Не подлежат установлению	3	3	60	Не подлежит установлению
Условно разрешенные виды использования земельных участков							
11	Животноводство (1.7)	Осуществление хозяйственной деятельности, связанной с производством продукции животноводства, в том числе	Не подлежат установлению	3	3	60	Не подлежат установлению

№ п/п	Наименование вида разрешенного использования земельного участка (код (числовое обозначение вида разрешенного использования земельного участка	Описание вида разрешенного использования земельного участка	Предельные размеры земельных участков и предельные параметры разрешенного строительства, реконструкции объектов капитального строительства				Иные предельные параметры разрешенного строительства, реконструкции объектов капитального строительства
			Предельные (минимальные и (или) максимальные) <sup>12</sup> размеры земельных участков, в том числе их площадь, м <sup>2</sup>	Минимальные отступы от границ земельных участков, м	Предельное количество этажей	Максимальный процент застройки в границах земельного участка, %	Минимальный процент застройки в границах земельного участка, %
		сенокосение, выпас сельскохозяйственных животных, разведение племенных животных, производство и использование племенной продукции (материала), размещение зданий, сооружений, используемых для содержания и разведения сельскохозяйственных животных, производства, хранения и первичной переработки сельскохозяйственной продукции. Содержание данного вида разрешенного использования включает в себя содержание видов разрешенного использования с					

№ п/п	Наименование вида разрешенного использования земельного участка (код (числовое обозначение вида разрешенного использования земельного участка	Описание вида разрешенного использования земельного участка	Предельные размеры земельных участков и предельные параметры разрешенного строительства, реконструкции объектов капитального строительства				Иные предельные параметры разрешенного строительства, реконструкции объектов капитального строительства
			Предельные (минимальные и (или) максимальные) <sup>12</sup> размеры земельных участков, в том числе их площадь, м <sup>2</sup>	Минимальные отступы от границ земельных участков, м	Предельное количество этажей	Максимальный процент застройки в границах земельного участка, %	Минимальный процент застройки в границах земельного участка, %
		кодами 1.8-1.11, 1.15, 1.19, 1.20					
12	Склад (6.9)	Размещение сооружений, имеющих назначение по временному хранению, распределению и перевалке грузов (за исключением хранения стратегических запасов), не являющихся частями производственных комплексов, на которых был создан груз: промышленные базы, склады, погрузочные терминалы и доки, нефтехранилища и нефтеналивные станции, газовые хранилища и обслуживающие их газоконденсатные и газоперекачивающие станции, элеваторы и	Не подлежат установлению	3	3	60	Не подлежит установлению

№ п/п	Наименование вида разрешенного использования земельного участка (код (числовое обозначение вида разрешенного использования земельного участка)	Описание вида разрешенного использования земельного участка	Предельные размеры земельных участков и предельные параметры разрешенного строительства, реконструкции объектов капитального строительства				Иные предельные параметры разрешенного строительства, реконструкции объектов капитального строительства
			Предельные (минимальные и (или) максимальные) <sup>12</sup> размеры земельных участков, в том числе их площадь, м <sup>2</sup>	Минимальные отступы от границ земельных участков, м	Предельное количество этажей	Максимальный процент застройки в границах земельного участка, %	Минимальный процент застройки в границах земельного участка, %
		продовольственные склады, за исключением железнодорожных перевалочных складов					
13	Складские площадки (6.9.1)	Временное хранение, распределение и перевалка грузов (за исключением хранения стратегических запасов) на открытом воздухе	Не подлежат установлению	3	3	60	Не подлежит установлению
Вспомогательные виды разрешенного использования земельных участков							
Не устанавливаются							

Статья 39. СХ-2. Производственная зона сельскохозяйственных предприятий

Таблица 13

№ п/п	Наименование вида разрешенного использования земельного участка (код (числовое обозначение вида разрешенного использования земельного участка)	Описание вида разрешенного использования земельного участка	Предельные размеры земельных участков и предельные параметры разрешенного строительства, реконструкции объектов капитального строительства				Иные предельные параметры разрешенного строительства, реконструкции объектов капитального строительства
			Предельные (минимальные и (или) максимальные) <sup>13</sup> размеры земельных участков, в том числе их площадь, м <sup>2</sup>	Минимальные отступы от границ земельных участков, м	Предельное количество этажей	Максимальный процент застройки в границах земельного участка, %	Минимальный процент застройки в границах земельного участка, %
Основные виды разрешенного использования земельных участков							
1	Сельскохозяйственное использование (1.0)	Ведение сельского хозяйства. Содержание данного вида разрешенного использования включает в себя содержание видов разрешенного использования с кодами 1.1-1.20, в том числе размещение зданий и сооружений, используемых для хранения и переработки сельскохозяйственной продукции	Не подлежат установлению	3	3	60	Не подлежит установлению
2	Предоставление коммунальных услуг (3.1.1)	Размещение зданий и сооружений, обеспечивающих поставку воды, тепла, электричества, газа, отвод	Не подлежат установлению	3	3	60	20

<sup>13</sup> Здесь и далее –  $P_{\text{мин}}$  – минимальный размер земельного участка,  $P_{\text{макс}}$  – максимальный размер земельного участка.

№ п/п	Наименование вида разрешенного использования земельного участка (код (числовое обозначение вида разрешенного использования земельного участка	Описание вида разрешенного использования земельного участка	Предельные размеры земельных участков и предельные параметры разрешенного строительства, реконструкции объектов капитального строительства				Иные предельные параметры разрешенного строительства, реконструкции объектов капитального строительства	
			Предельные (минимальные и (или) максимальные) <sup>13</sup> размеры земельных участков, в том числе их площадь, м <sup>2</sup>	Минимальные отступы от границ земельных участков, м	Предельное количество этажей	Максимальный процент застройки в границах земельного участка, %	Минимальный процент застройки в границах земельного участка, %	
		канализационных стоков, очистку и уборку объектов недвижимости (котельных, водозаборов, очистных сооружений, насосных станций, водопроводов, линий электропередач, трансформаторных подстанций, газопроводов, линий связи, телефонных станций, канализаций, стоянок, гаражей и мастерских для обслуживания уборочной и аварийной техники, сооружений, необходимых для сбора и плавки снега)						
3	Пищевая промышленность (6.4)	Размещение объектов пищевой промышленности, по переработке сельскохозяйственной продукции способом,	Не подлежат установлению	3	3	60	20	

№ п/п	Наименование вида разрешенного использования земельного участка (код (числовое обозначение вида разрешенного использования земельного участка	Описание вида разрешенного использования земельного участка	Предельные размеры земельных участков и предельные параметры разрешенного строительства, реконструкции объектов капитального строительства				Иные предельные параметры разрешенного строительства, реконструкции объектов капитального строительства
			Предельные (минимальные и (или) максимальные) <sup>13</sup> размеры земельных участков, в том числе их площадь, м <sup>2</sup>	Минимальные отступы от границ земельных участков, м	Предельное количество этажей	Максимальный процент застройки в границах земельного участка, %	Минимальный процент застройки в границах земельного участка, %
		приводящим к их переработке в иную продукцию (консервирование, копчение, хлебопечение), в том числе для производства напитков, алкогольных напитков и табачных изделий					
4	Земельные участки (территории) общего пользования (12.0)	Земельные участки общего пользования. Содержание данного вида разрешенного использования включает в себя содержание видов разрешенного использования с кодами 12.0.1-12.0.2	Не подлежат установлению	3	Не подлежит установлению	Не подлежит установлению	Не подлежит установлению

Статья 40. PO-1. Зона режимных объектов

Таблица 14

№ п/п	Наименование вида разрешенного использования земельного участка (код (числовое обозначение вида разрешенного использования земельного участка)	Описание вида разрешенного использования земельного участка	Предельные размеры земельных участков и предельные параметры разрешенного строительства, реконструкции объектов капитального строительства			
			Предельные (минимальные и (или) максимальные) <sup>14</sup> размеры земельных участков, в том числе их площадь, м <sup>2</sup>	Минимальные отступы от границ земельных участков, м	Предельное количество этажей	Максимальный процент застройки в границах земельного участка, %
Основные виды разрешенного использования земельных участков						
1	Предоставление коммунальных услуг (3.1.1)	Размещение зданий и сооружений, обеспечивающих поставку воды, тепла, электричества, газа, отвод канализационных стоков, очистку и уборку объектов недвижимости (котельных, водозаборов, очистных сооружений, насосных станций, водопроводов, линий электропередач, трансформаторных подстанций, газопроводов, линий связи, телефонных станций, канализаций, стоянок, гаражей и мастерских для обслуживания уборочной и аварийной техники, сооружений, необходимых для сбора и плавки снега)	Не подлежат установлению	1	3	Не подлежит установлению
2	Стоянка транспортных средств (4.9.2)	Размещение стоянок (парковок) легковых автомобилей и других мототранспортных средств, в том числе мотоциклов, мотороллеров, мотоколясок, мопедов, скутеров, за исключением встроенных, пристроенных и встроенно-пристроенных стоянок	Не подлежат установлению	1	3	Не подлежит установлению
3	Связь (6.8)	Размещение объектов связи, радиовещания, телевидения, включая воздушные	Не подлежат установлению	1	3	60

<sup>14</sup> Здесь и далее – P<sub>мин</sub> – минимальный размер земельного участка, P<sub>макс</sub> – максимальный размер земельного участка.



№ п/п	Наименование вида разрешенного использования земельного участка (код (числовое обозначение вида разрешенного использования земельного участка)	Описание вида разрешенного использования земельного участка	Предельные размеры земельных участков и предельные параметры разрешенного строительства, реконструкции объектов капитального строительства			
			Предельные (минимальные и (или) максимальные) <sup>14</sup> размеры земельных участков, в том числе их площадь, м <sup>2</sup>	Минимальные отступы от границ земельных участков, м	Предельное количество этажей	Максимальный процент застройки в границах земельного участка, %
		радиорелейные, надземные и подземные кабельные линии связи, линии радификации, антенные поля, усилительные пункты на кабельных линиях связи, инфраструктуру спутниковой связи и телерадиовещания, за исключением объектов связи, размещение которых предусмотрено содержанием видов разрешенного использования с кодами 3.1.1, 3.2.3				
4	Автомобильный транспорт (7.2)	Размещение зданий и сооружений автомобильного транспорта. Содержание данного вида разрешенного использования включает в себя содержание видов разрешенного использования с кодами 7.2.1-7.2.3	Не подлежат установлению	1	3	60
5	Обеспечение вооруженных сил (8.1)	Размещение объектов капитального строительства, предназначенных для разработки, испытания, производства ремонта или уничтожения вооружения, техники военного назначения и боеприпасов; обустройство земельных участков в качестве испытательных полигонов, мест уничтожения вооружения и захоронения отходов, возникающих в связи с использованием, производством, ремонтом или уничтожением вооружений или боеприпасов; размещение объектов капитального строительства,	Не подлежат установлению	1	3	60

№ п/п	Наименование вида разрешенного использования земельного участка (код (числовое обозначение вида разрешенного использования земельного участка)	Описание вида разрешенного использования земельного участка	Предельные размеры земельных участков и предельные параметры разрешенного строительства, реконструкции объектов капитального строительства			
			Предельные (минимальные и (или) максимальные) <sup>14</sup> размеры земельных участков, в том числе их площадь, м <sup>2</sup>	Минимальные отступы от границ земельных участков, м	Предельное количество этажей	Максимальный процент застройки в границах земельного участка, %
		необходимых для создания и хранения запасов материальных ценностей в государственном и мобилизационном резервах (хранилища, склады и другие объекты); размещение объектов, для обеспечения безопасности которых были созданы закрытые административно-территориальные образования				
6	Охрана Государственной границы Российской Федерации (8.2)	Размещение инженерных сооружений и заграждений, пограничных знаков, коммуникаций и других объектов, необходимых для обеспечения защиты и охраны Государственной границы Российской Федерации, устройство пограничных просек и контрольных полос, размещение зданий для размещения пограничных воинских частей и органов управления ими, а также для размещения пунктов пропуска через Государственную границу Российской Федерации	Не подлежат установлению	1	3	60
7	Обеспечение внутреннего правопорядка (8.3)	Размещение объектов капитального строительства, необходимых для подготовки и поддержания в готовности органов внутренних дел, Росгвардии и спасательных служб, в которых существует военизированная служба; размещение объектов гражданской обороны, за исключением объектов гражданской обороны,	Не подлежат установлению	1	3	60

№ п/п	Наименование вида разрешенного использования земельного участка (код (числовое обозначение вида разрешенного использования земельного участка)	Описание вида разрешенного использования земельного участка	Предельные размеры земельных участков и предельные параметры разрешенного строительства, реконструкции объектов капитального строительства			
			Предельные (минимальные и (или) максимальные) <sup>14</sup> размеры земельных участков, в том числе их площадь, м <sup>2</sup>	Минимальные отступы от границ земельных участков, м	Предельное количество этажей	Максимальный процент застройки в границах земельного участка, %
		являющихся частями производственных зданий				
8	Земельные участки (территории) общего пользования (12.0)	Земельные участки общего пользования. Содержание данного вида разрешенного использования включает в себя содержание видов разрешенного использования с кодами 12.0.1-12.0.2	Не подлежат установлению	1	Не подлежит установлению	Не подлежит установлению
Условно разрешенные виды использования земельных участков						
Не устанавливаются						
Вспомогательные виды разрешенного использования земельных участков						
Не устанавливаются						

**РАЗДЕЛ IV. ТЕРРИТОРИИ, ДЛЯ КОТОРЫХ ГРАДОСТРОИТЕЛЬНЫЕ РЕГЛАМЕНТЫ НЕ РАСПРОСТРАНЯЮТСЯ ИЛИ ДЛЯ КОТОРЫХ ГРАДОСТРОИТЕЛЬНЫЕ РЕГЛАМЕНТЫ НЕ УСТАНОВЛИВАЮТСЯ**

**ГЛАВА 10. ИСПОЛЬЗОВАНИЕ ТЕРРИТОРИЙ, ДЛЯ КОТОРЫХ ГРАДОСТРОИТЕЛЬНЫЕ РЕГЛАМЕНТЫ НЕ РАСПРОСТРАНЯЮТСЯ ИЛИ ДЛЯ КОТОРЫХ ГРАДОСТРОИТЕЛЬНЫЕ РЕГЛАМЕНТЫ НЕ УСТАНОВЛИВАЮТСЯ**

***Статья 41. Территории, для которых настоящими Правилами градостроительные регламенты не распространяются***

Действие градостроительного регламента не распространяется на земельные участки:

1. В границах территорий памятников и ансамблей, включенных в единый государственный реестр объектов культурного наследия (памятников истории и культуры) народов Российской Федерации, а также в границах территорий памятников или ансамблей, которые являются выявленными объектами культурного наследия и решения о режиме содержания, параметрах реставрации, консервации, воссоздания, ремонта и приспособлении которых принимаются в порядке, установленном законодательством Российской Федерации об охране объектов культурного наследия;

2. В границах территорий общего пользования;

3. Предназначенные для размещения линейных объектов и (или) занятые линейными объектами;

4. Предоставленные для добычи полезных ископаемых.

***Статья 42. Территории, для которых настоящими Правилами градостроительные регламенты не устанавливаются***

1. Градостроительные регламенты не устанавливаются для земель лесного фонда, земель, покрытых поверхностными водами, земель запаса, земель особо охраняемых природных территорий (за исключением земель лечебно-оздоровительных местностей и курортов), сельскохозяйственных угодий в составе земель сельскохозяйственного назначения, земельных участков, расположенных в границах особых экономических зон и территорий опережающего социально-экономического развития.

2. До установления градостроительных регламентов в отношении земельных участков, включенных в границы населенных пунктов из земель лесного фонда (за исключением лесных участков, которые до 1 января 2016 года предоставлены гражданам или юридическим лицам либо на которых расположены объекты недвижимого имущества, права на которые возникли до 1 января 2016 года, и разрешенное использование либо назначение которых до их включения в границы населенного пункта не было связано с использованием лесов), такие земельные участки используются с учетом ограничений, установленных при использовании городских лесов в соответствии с лесным законодательством.

**Использование земельных участков, на которые действие градостроительных регламентов не распространяется или для которых градостроительные регламенты не устанавливаются, определяется уполномоченными федеральными органами исполнительной власти, уполномоченными органами исполнительной власти субъектов Российской Федерации или уполномоченными органами местного самоуправления в соответствии с федеральными законами. Использование земельных участков в границах особых экономических зон определяется органами управления особыми экономическими зонами. Использование земель или земельных участков из состава земель лесного фонда, земель или земельных участков, расположенных в границах особо охраняемых природных территорий, определяется соответственно лесохозяйственным регламентом, положением об особо охраняемой природной территории в соответствии с лесным законодательством, законодательством об особо охраняемых природных территориях.**



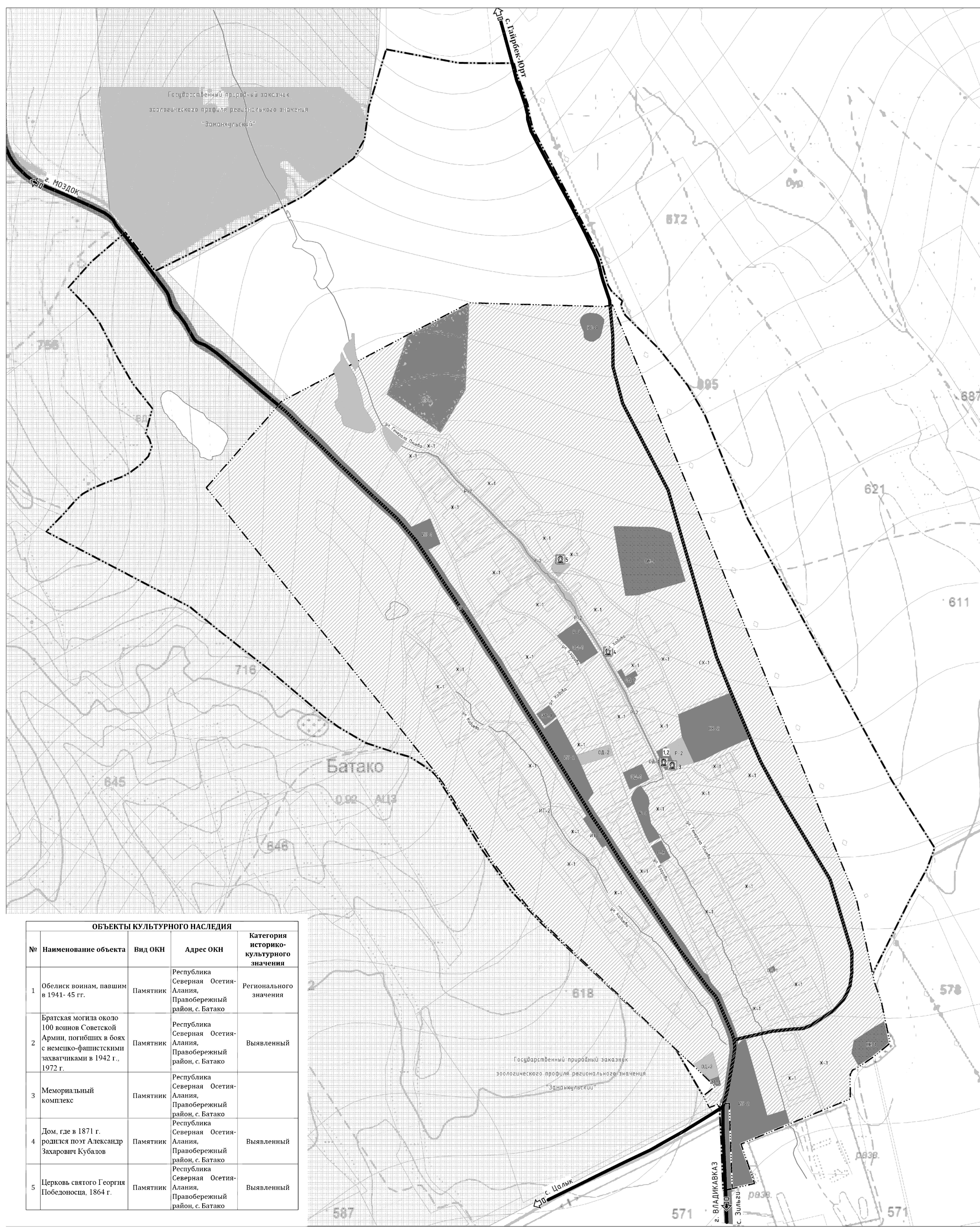
ПРАВИЛА ЗЕМЛЕПОЛЬЗОВАНИЯ И ЗАСТРОЙКИ  
муниципального образования  
Батакоевского сельского поселения  
Правобережного муниципального района  
Республики Северная Осетия–Алания  
Карта градостроительного зонирования  
территории



Масштаб 1:5 000  
в 1 см 50 метров

УСЛОВНЫЕ ОБОЗНАЧЕНИЯ

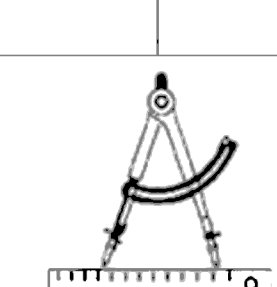
- Границы**
- Граница сельского поселения
  - Граница населенного пункта
- Поверхностные водные объекты**
- Водоток (река, ручей, канал)
  - Водоём (озеро, пруд, обводненный карьер, водохранилище)
- Леса**
- Древесно – кустарниковая растительность
  - Граница лесничества
- Объекты культурного наследия (ОКН)**
- Памятник
  - Граница территории объекта культурного наследия
- Архитектурно-градостроительный регламент**
- Территория, в границах которой предусматривается преобладание к архитектурно-градостроительному облику объектов капитального строительства
- Территориальные зоны**
- Жилые зоны**
- Ж-1 Зона застройки индивидуальными жилыми домами и домами блокированной застройки
- Общественно-деловые зоны**
- ОД-1 Зона делового, общественного и коммерческого назначения
  - ОД-2 Зона размещения объектов социального назначения
- Зоны рекреационного назначения**
- Р-1 Зона отдыха и рекреации
  - Р-2 Зона озеленения общего пользования
  - Р-3 Зона спорта
- Зоны инженерной и транспортной инфраструктуры**
- ИТ-1 Зона коммунальных объектов и объектов инженерной инфраструктуры
  - ИТ-2 Зона объектов автомобильного транспорта
  - ИТ-3 Зона объектов улично-дорожной сети
- Производственные зоны**
- П-1 Зона производственных объектов
- Зоны специального назначения**
- СН-1 Зона кладбищ
- Зоны сельскохозяйственного использования**
- СХ-1 Зона сельскохозяйственного использования
  - СХ-2 Зона сельскохозяйственных предприятий
- Иные зоны**
- Р0-1 Зона речных объектов
- Территории, для которых градостроительные регламенты не устанавливаются**
- Сельскохозяйственные угодья в составе земель сельскохозяйственного назначения (пашни, пастбища)
  - Земли лесного фонда



ОБЪЕКТЫ КУЛЬТУРНОГО НАСЛЕДИЯ

№	Наименование объекта	Вид ОКН	Адрес ОКН	Категория историко-культурного значения
1	Обелиск воинам, павшим в 1941- 45 гг.	Памятник	Республика Северная Осетия-Алания, Правобережный район, с. Батако	Регионального значения
2	Братская могила около 100 воинов Советской Армии, погибших в боях с немецко-фашистскими захватчиками в 1942 г., 1972 г.	Памятник	Республика Северная Осетия-Алания, Правобережный район, с. Батако	Выявленный
3	Мемориальный комплекс	Памятник	Республика Северная Осетия-Алания, Правобережный район, с. Батако	Выявленный
4	Дом, где в 1871 г. родился поэт Александр Захарович Кубатов	Памятник	Республика Северная Осетия-Алания, Правобережный район, с. Батако	Выявленный
5	Церковь святого Георгия Победоносца, 1864 г.	Памятник	Республика Северная Осетия-Алания, Правобережный район, с. Батако	Выявленный

Изм.	Кол.	ФИО	Подпись	Дата	ООО "Северо-Кавказский градостроительный центр"	ЛИСТ	ЛИСТОВ
					Правила землепользования и застройки Батакоевского сельского поселения Правобережного района Республики Северная Осетия-Алания	1	2
Директор		Сотников А. А.			Карта градостроительного зонирования территории		
Архитектор		Моргун В. Ю.					
Картограф		Месстлер К. Ш.					
					МАСШТАБ 1:5 000 В 1 СМ 50 М		

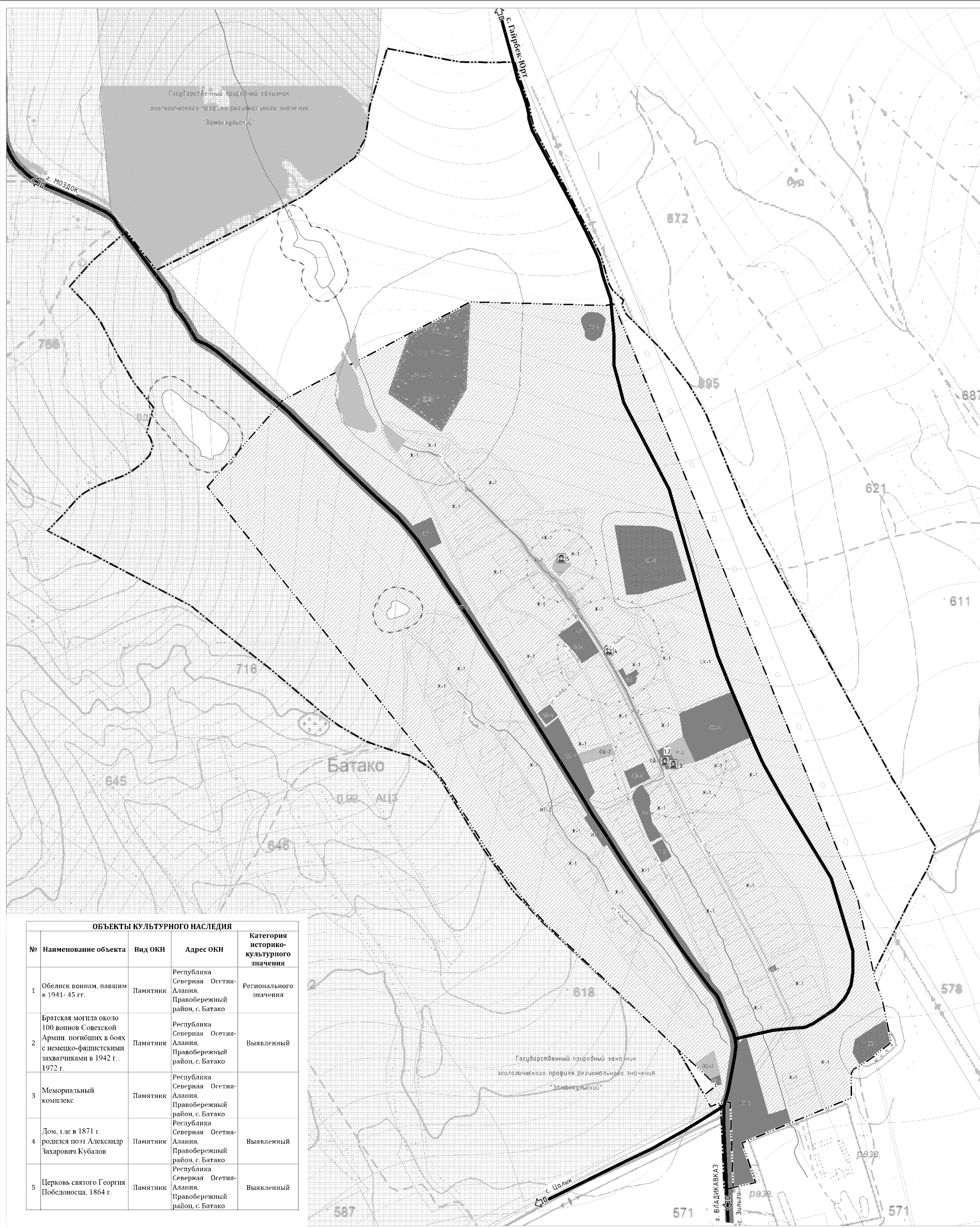




ПРАВИЛА ЗЕМЛЕПОЛЬЗОВАНИЯ И ЗАСТРОЙКИ  
муниципального образования  
Батакоевского сельского поселения  
Правобережного муниципального района  
Республики Северная Осетия-Алания  
Карта зон с особыми условиями использования  
территории



Масштаб 1:5 000  
в 1 см 50 метров



- УСЛОВНЫЕ ОБОЗНАЧЕНИЯ**
- Границы**
- Граница сельского поселения
  - Граница населенного пункта
- Поверхностные водные объекты**
- Водоток (река, ручей, канал)
  - Водоём (озеро, пруд, обводненный карьер, водохранилище)
- Леса**
- Древесно-кустарниковая растительность
  - Граница лесничества
- Объекты культурного наследия (ОКН)**
- Памятник
  - Граница территории объекта культурного наследия
- Архитектурно-градостроительный регламент**
- Территория в границах которой предусматривается пребывание к архитектурно-градостроительному облику объектов капитального строительства
- Территориальные зоны**
- Жилые зоны**
- Ж-1 Зона застройки индивидуальными жилыми домами и домами блокированной застройки
- Общественно-деловые зоны**
- ОД-1 Зона делового, общественного и коммерческого назначения
  - ОД-2 Зона размещения объектов социального назначения
- Зоны рекреационного назначения**
- Р-1 Зона отдыха и рекреации
  - Р-2 Зона озеленения общего пользования
  - Р-3 Зона спорта
- Зоны инженерной и транспортной инфраструктур**
- ИТ-1 Зона коммунальных объектов и объектов инженерной инфраструктуры
  - ИТ-2 Зона объектов автомобильного транспорта
  - ИТ-3 Зона объектов улично-дорожной сети
- Производственные зоны**
- П-1 Зона производственных объектов
- Зоны специального назначения**
- СН-1 Зона кладбищ
- Зоны сельскохозяйственного использования**
- СХ-1 Зона сельскохозяйственного использования
  - СХ-2 Зона сельскохозяйственных предприятий
- Иные зоны**
- Р0-1 Зона режиссурных объектов
- Территории, для которых градостроительные регламенты не устанавливаются**
- Сельскохозяйственные угодья в составе земель сельскохозяйственного назначения (пашни, пастбища)
  - Земли лесного фонда
- Зоны с особыми условиями использования территории**
- Санитарно-защитная зона предприятий, сооружений и иных объектов
  - Охранная зона инженерных коммуникаций
  - Защитная зона объекта культурного наследия
  - Водоохранная зона

ОБЪЕКТЫ КУЛЬТУРНОГО НАСЛЕДИЯ				
№	Наименование объекта	Вид ОКН	Адрес ОКН	Категория историко-культурного значения
1	Обелиск воинам, павшим в 1941-45 гг.	Памятник	Республика Северная Осетия-Алания, Правобережный район, с. Батако	Регионального значения
2	Братская могила около 100 воинов Советской Армии, погибших в боях с немецко-фашистскими захватчиками в 1942 г., 1972 г.	Памятник	Республика Северная Осетия-Алания, Правобережный район, с. Батако	Выявленный
3	Мемориальный комплекс	Памятник	Республика Северная Осетия-Алания, Правобережный район, с. Батако	Выявленный
4	Дом, где в 1871 г. родился поэт Александр Захарович Кубалов	Памятник	Республика Северная Осетия-Алания, Правобережный район, с. Батако	Выявленный
5	Церковь святого Георгия Победоносца, 1864 г.	Памятник	Республика Северная Осетия-Алания, Правобережный район, с. Батако	Выявленный

				ООО "Северо-Кавказский градостроительный центр"		
Им.	Кол.	ФИО	Подпись	Дата	Правила землепользования и застройки Батакоевского сельского поселения Правобережного муниципального района Республики Северная Осетия-Алания	ЛИСТ 2
Директор		Сотников А. А.			Карта зон с особыми условиями использования территории	ЛИСТОВ 2
Архитектор		Моргунов В. Ю.				
Картограф		Мессагер К.Ш.				
					МАСШТАБ 1:5 000 В 1 СМ 50 М	

