



362021, PCO - Алания, г. Владикавказ, ул. Иристонская, 25, тел.: (867-2) 51-35-15, факс: (867-2) 24-00-98, E-mail: info@mpr.alania.gov.ru

ПРИКАЗ

№ 355

Об утверждении местоположения
береговой линии (границы водного объекта)

10.10.2024.
Администрация Главы PCO-Алания и
Правительства PCO-Алания
ЗАРЕГИСТРИРОВАНО

«14» 10 2024 г.

№ 0290-24-1

В соответствии с постановлением Правительства Российской Федерации от 29 апреля 2016 года № 377 «Об утверждении Правил определения местоположения береговой линии (границы водного объекта), случаев и периодичности ее определения»,

ПРИКАЗЫВАЮ:

1. Утвердить местоположение береговой линии (границы водного объекта) реки Белая (Урс-Дон, Савер-Дон, Белая) PCO-Алания, согласно перечню координат характерных точек береговой линии (приложение к настоящему приказу).
2. Определить, что ограничения хозяйственной или иной деятельности в границах местоположения береговой линии (границы водного объекта) установлены статьей 65 Водного кодекса Российской Федерации.
3. Отделу информационно-технического обеспечения и делопроизводства обеспечить опубликование настоящего приказа на Официальном интернет-портале правовой информации в порядке, предусмотренном Указом Главы Республики Северная Осетия-Алания от 28.12.2022 № 453 «Об утверждении Правил государственной регистрации нормативных правовых актов органов исполнительной власти Республики Северная Осетия-Алания».
4. Настоящий приказ вступает в силу со дня его официального опубликования.

Министр

В.3.Базаев

ГРАФИЧЕСКОЕ ОПИСАНИЕ
местоположения границ населенных пунктов, территориальных
зон, особо охраняемых природных территорий, зон с особыми
условиями использования территории
Река Белая (Урс-Дон, Савер-Дон, Белая)

(наименование объекта, местоположение границ которого описано (далее - объект))

Раздел 1

Сведения об объекте		
№ п/п	Характеристики объекта	Описание характеристик
1	2	3
1	Местоположение объекта	Республика Северная Осетия-Алания
2	Протяженность (м)	Левый берег – 30867 Правый берег - 32033
3	Иные характеристики объекта	<p>Река Белая (Урс-Дон, Савер-Дон, Белая)</p> <p>Код водного объекта 07020000312108200003649</p> <p>Тип водного объекта Река</p> <p>Название Белая (Урс-Дон, Савер-Дон, Белая)</p> <p>Местоположение 478 км по лв. берегу р. Терек</p> <p>Впадает в река Терек (Старый Терек) в 478 км от устья</p> <p>Бассейновый округ Западно-Каспийский бассейновый округ (7)</p> <p>Речной бассейн Реки бассейна Каспийского моря междуречья Терека и Волги (2)</p> <p>Речной подбассейн нет (0)</p> <p>Водохозяйственный участок Терек от впадения р. Урсдон до впадения р. Урух (3)</p> <p>Длина водотока 48 км</p> <p>Водосборная площадь 1040 км²</p> <p>Код по гидрологической изученности 108200364</p> <p>Номер тома по ГИ 8</p> <p>Выпуск по ГИ 2</p>

Перечень координат характерных точек береговой линии

Приложение
к приказу Минприроды
РСО-Алания
" " " 2024г. №

Раздел 2

Сведения о местоположении границ объекта					
1. Система координат МСК-15, зона I					
2. Сведения о характерных точках границ объекта					
Обозначение характерных точек границ	Координаты, м		Метод определения координат характерной точки	Средняя квадратическая погрешность положения характерной точки (Мт), м	Описание обозначения точки на местности (при наличии)
	X	Y			
1	2	3	4	5	6
Левый берег					
1	64 851,13	290 145,45	Картометрический метод	5,00	Нет закрепления
2	64 892,22	290 159,35			
3	64 957,52	290 172,41			
4	65 015,97	290 196,04			
5	65 076,91	290 228,38			
6	65 100,59	290 240,95			
7	65 155,27	290 314,82			
8	65 170,82	290 361,46			
9	65 175,91	290 397,33			
10	65 169,94	290 420,41			
11	65 174,72	290 444,69			
12	65 176,71	290 477,72			
13	65 180,69	290 503,19			
14	65 185,47	290 528,27			
15	65 181,09	290 542,20			
16	65 177,51	290 556,52			
17	65 179,10	290 580,00			
18	65 183,08	290 616,62			
19	65 193,03	290 658,01			
20	65 210,94	290 691,84			
21	65 232,83	290 707,76			
22	65 264,27	290 719,70			
23	65 299,69	290 723,68			
24	65 330,73	290 730,05			
25	65 362,97	290 735,62			
26	65 390,03	290 736,02			
27	65 444,56	290 738,80			
28	65 509,03	290 776,61			
29	65 566,74	290 823,18			
30	65 591,02	290 845,46			
31	65 619,27	290 864,97			
32	65 646,34	290 898,79			
33	65 666,24	290 937,80			
34	65 676,19	290 954,51			
35	65 709,62	291 014,61			
36	65 727,53	291 040,48			
37	65 752,20	291 071,12			
38	65 777,67	291 093,01			
39	65 810,31	291 116,49			
40	65 829,02	291 127,24			
41	65 849,31	291 146,34			
42	65 859,26	291 164,25			
43	65 879,56	291 177,39			
44	65 918,96	291 192,51			
45	65 951,60	291 213,60			
46	65 979,06	291 221,56			

Раздел 2

Сведения о местоположении границ объекта					
1	2	3	4	5	6
47	66 010,50	291 254,60		5,00	
48	66 043,53	291 290,42		5,00	
49	66 063,83	291 322,65		5,00	
50	66 090,49	291 363,65		5,00	
51	66 113,18	291 407,82		5,00	
52	66 138,25	291 463,94		5,00	
53	66 156,96	291 517,67		5,00	
54	66 154,97	291 551,50		5,00	
55	66 153,38	291 577,37		5,00	
56	66 168,50	291 610,00		5,00	
57	66 193,57	291 649,00		5,00	
58	66 219,44	291 671,29		5,00	
59	66 254,47	291 693,18		5,00	
60	66 299,44	291 714,28		5,00	
61	66 336,85	291 731,39		5,00	
62	66 367,50	291 747,31		5,00	
63	66 404,51	291 774,77		5,00	
64	66 432,37	291 800,24		5,00	
65	66 452,27	291 831,28		5,00	
66	66 473,76	291 867,50		5,00	
67	66 496,05	291 915,26		5,00	
68	66 519,53	291 961,82		5,00	
69	66 528,68	291 997,25		5,00	
70	66 539,83	292 030,68		5,00	
71	66 563,70	292 072,47		5,00	
72	66 584,80	292 107,09		5,00	
73	66 631,76	292 161,62		5,00	
74	66 649,27	292 182,31	Картометрический метод	5,00	Нет закрепления
75	66 671,96	292 223,30		5,00	
76	66 687,48	292 248,78		5,00	
77	66 726,88	292 282,60		5,00	
78	66 753,15	292 293,75		5,00	
79	66 833,54	292 312,06		5,00	
80	66 902,79	292 408,77		5,00	
81	66 946,57	292 472,84		5,00	
82	66 966,47	292 501,50		5,00	
83	66 985,57	292 516,22		5,00	
84	66 997,12	292 534,13		5,00	
85	67 011,04	292 568,36		5,00	
86	67 068,36	292 651,54		5,00	
87	67 087,31	292 710,29		5,00	
88	67 102,23	292 768,13		5,00	
89	67 126,49	292 820,36		5,00	
90	67 170,02	292 865,76		5,00	
91	67 193,03	292 883,79		5,00	
92	67 228,47	292 911,78		5,00	
93	67 273,25	292 946,60		5,00	
94	67 307,45	293 001,32		5,00	
95	67 448,45	293 212,25		5,00	
96	67 479,33	293 257,15		5,00	
97	67 488,69	293 272,17		5,00	
98	67 487,93	293 292,30		5,00	
99	67 484,11	293 311,40		5,00	
100	67 490,47	293 331,27		5,00	
101	67 510,34	293 354,19		5,00	

Раздел 2

Сведения о местоположении границ объекта					
1	2	3	4	5	6
102	67 527,98	293 375,72		5,00	
103	67 548,68	293 407,55		5,00	
104	67 567,78	293 437,48		5,00	
105	67 598,66	293 478,24		5,00	
106	67 648,97	293 552,42		5,00	
107	67 661,07	293 574,71		5,00	
108	67 669,98	293 594,77		5,00	
109	67 681,44	293 611,96		5,00	
110	67 697,68	293 630,75		5,00	
111	67 717,42	293 663,22		5,00	
112	67 731,75	293 690,29		5,00	
113	67 746,71	293 716,39		5,00	
114	67 776,96	293 766,38		5,00	
115	67 794,79	293 795,36		5,00	
116	67 804,34	293 812,87		5,00	
117	67 839,37	293 875,59		5,00	
118	67 860,38	293 906,16		5,00	
119	67 883,30	293 943,73		5,00	
120	67 901,77	293 977,16		5,00	
121	67 921,51	294 026,83		5,00	
122	67 950,49	294 095,92		5,00	
123	67 975,96	294 160,23		5,00	
124	67 987,42	294 199,40		5,00	
125	67 996,97	294 225,50		5,00	
126	68 014,80	294 256,39		5,00	
127	68 046,32	294 288,23		5,00	
128	68 068,08	294 314,51		5,00	
129	68 107,38	294 345,86	Картометрический метод	5,00	Нет закрепления
130	68 141,21	294 372,22		5,00	
131	68 183,50	294 420,48		5,00	
132	68 195,44	294 458,78		5,00	
133	68 198,92	294 492,12		5,00	
134	68 204,39	294 523,96		5,00	
135	68 219,32	294 550,82		5,00	
136	68 297,42	294 610,02		5,00	
137	68 332,75	294 624,95		5,00	
138	68 371,05	294 638,38		5,00	
139	68 390,95	294 649,32		5,00	
140	68 416,32	294 679,67		5,00	
141	68 439,21	294 700,56		5,00	
142	68 446,17	294 728,92		5,00	
143	68 449,66	294 742,35		5,00	
144	68 461,10	294 762,75		5,00	
145	68 536,22	294 892,59		5,00	
146	68 574,53	294 929,41		5,00	
147	68 589,45	294 962,24		5,00	
148	68 595,42	294 981,15		5,00	
149	68 608,35	295 022,44		5,00	
150	68 678,00	295 167,21		5,00	
151	68 727,25	295 251,78		5,00	
152	68 750,64	295 290,58		5,00	
153	68 756,61	295 324,41		5,00	
154	68 764,07	295 342,82		5,00	
155	68 807,85	295 383,12		5,00	
156	68 868,04	295 406,50		5,00	

Раздел 2

Сведения о местоположении границ объекта					
1	2	3	4	5	6
157	68 913,81	295 413,46		5,00	
158	68 936,70	295 430,87		5,00	
159	68 988,43	295 447,29		5,00	
160	69 006,84	295 463,71		5,00	
161	69 014,30	295 487,59		5,00	
162	69 024,25	295 516,44		5,00	
163	69 047,14	295 544,80		5,00	
164	69 067,04	295 554,75		5,00	
165	69 090,42	295 592,06		5,00	
166	69 100,87	295 628,87		5,00	
167	69 122,76	295 647,78		5,00	
168	69 138,68	295 668,67		5,00	
169	69 195,39	295 720,91		5,00	
170	69 219,77	295 749,76		5,00	
171	69 310,00	295 802,12		5,00	
172	69 379,96	295 865,09		5,00	
173	69 417,27	295 907,06		5,00	
174	69 481,01	295 934,27		5,00	
175	69 516,77	295 959,14		5,00	
176	69 547,08	296 017,44		5,00	
177	69 592,94	296 066,41		5,00	
178	69 638,03	296 100,62		5,00	
179	69 713,43	296 137,15		5,00	
180	69 736,75	296 162,80		5,00	
181	69 745,30	296 188,45		5,00	
182	69 752,29	296 214,88		5,00	
183	69 774,84	296 255,30		5,00	
184	69 806,71	296 299,61	Картометрический метод	5,00	Нет закрепления
185	69 860,34	296 378,90		5,00	
186	69 890,66	296 409,99		5,00	
187	69 935,74	296 441,86		5,00	
188	69 952,84	296 464,40		5,00	
189	69 967,61	296 509,49		5,00	
190	69 983,94	296 532,03		5,00	
191	70 004,92	296 541,36		5,00	
192	70 024,36	296 581,78		5,00	
193	70 029,80	296 620,65		5,00	
194	70 032,91	296 644,74		5,00	
195	70 101,31	296 680,50		5,00	
196	70 133,96	296 711,59		5,00	
197	70 154,17	296 729,47		5,00	
198	70 189,15	296 755,90		5,00	
199	70 203,92	296 783,88		5,00	
200	70 279,32	296 803,32		5,00	
201	70 318,96	296 835,19		5,00	
202	70 353,17	296 844,52		5,00	
203	70 381,15	296 873,28		5,00	
204	70 395,92	296 898,15		5,00	
205	70 495,42	296 945,57		5,00	
206	70 551,38	296 985,21		5,00	
207	70 584,03	297 005,42		5,00	
208	70 618,23	297 014,75		5,00	
209	70 647,77	297 034,96		5,00	
210	70 674,20	297 045,84		5,00	
211	70 710,73	297 042,73		5,00	

Раздел 2

Сведения о местоположении границ объекта					
1	2	3	4	5	6
212	70 734,05	297 049,73		5,00	
213	70 754,26	297 073,05		5,00	
214	70 772,92	297 099,48		5,00	
215	70 832,00	297 164,77		5,00	
216	70 846,30	297 200,84		5,00	
217	70 859,98	297 220,12		5,00	
218	70 892,32	297 241,88		5,00	
219	70 922,17	297 248,72		5,00	
220	70 981,87	297 268,00		5,00	
221	71 025,40	297 302,83		5,00	
222	71 042,19	297 322,72		5,00	
223	71 062,71	297 330,19		5,00	
224	71 086,96	297 329,57		5,00	
225	71 121,78	297 337,03		5,00	
226	71 174,02	297 352,57		5,00	
227	71 228,12	297 368,74		5,00	
228	71 266,43	297 419,42		5,00	
229	71 299,86	297 472,27		5,00	
230	71 314,19	297 483,74		5,00	
231	71 337,75	297 506,66		5,00	
232	71 354,31	297 521,31		5,00	
233	71 445,05	297 580,13		5,00	
234	71 501,17	297 618,73		5,00	
235	71 558,48	297 662,91		5,00	
236	71 577,98	297 687,19		5,00	
237	71 586,34	297 718,23		5,00	
238	71 594,69	297 767,58		5,00	
239	71 607,83	297 785,09	Картометрический метод	5,00	Нет закрепления
240	71 618,18	297 791,06		5,00	
241	71 703,74	297 950,66		5,00	
242	71 749,11	298 020,31		5,00	
243	71 799,66	298 083,98		5,00	
244	71 843,04	298 112,64		5,00	
245	71 948,91	298 157,21		5,00	
246	72 075,86	298 214,52		5,00	
247	72 155,86	298 258,30		5,00	
248	72 177,35	298 296,51		5,00	
249	72 220,73	298 333,52		5,00	
250	72 284,01	298 384,07		5,00	
251	72 328,19	298 392,43		5,00	
252	72 358,83	298 399,19		5,00	
253	72 387,09	298 396,01		5,00	
254	72 416,54	298 381,68		5,00	
255	72 432,46	298 378,89		5,00	
256	72 630,66	298 454,11		5,00	
257	72 679,61	298 493,12		5,00	
258	72 726,18	298 519,78		5,00	
259	72 771,71	298 520,26		5,00	
260	72 795,91	298 524,08		5,00	
261	72 822,33	298 538,09		5,00	
262	72 845,58	298 533,95		5,00	
263	72 929,95	298 562,93		5,00	
264	73 009,87	298 587,44		5,00	
265	73 126,40	298 635,84		5,00	
266	73 204,09	298 665,77		5,00	

Раздел 2

Сведения о местоположении границ объекта					
1	2	3	4	5	6
267	73 288,78	298 699,83		5,00	
268	73 360,10	298 727,85		5,00	
269	73 443,20	298 759,37		5,00	
270	73 494,78	298 780,39		5,00	
271	73 511,33	298 788,03		5,00	
272	73 572,78	298 794,08		5,00	
273	73 608,44	298 796,62		5,00	
274	73 660,34	298 810,00		5,00	
275	73 696,00	298 826,87		5,00	
276	73 727,52	298 845,66		5,00	
277	73 821,77	298 902,97		5,00	
278	73 864,43	298 927,17		5,00	
279	73 943,39	298 974,92		5,00	
280	73 987,65	299 000,71		5,00	
281	74 011,21	299 010,90		5,00	
282	74 042,09	299 020,45		5,00	
283	74 115,32	299 029,05		5,00	
284	74 167,54	299 025,55		5,00	
285	74 220,39	299 011,22		5,00	
286	74 236,31	299 005,81		5,00	
287	74 246,50	299 002,62		5,00	
288	74 305,40	299 003,26		5,00	
289	74 324,82	299 009,31		5,00	
290	74 370,67	299 039,24		5,00	
291	74 491,66	299 115,33		5,00	
292	74 534,64	299 159,27		5,00	
293	74 569,99	299 181,88		5,00	
294	74 644,81	299 245,90	Картометрический метод	5,00	Нет закрепления
295	74 740,82	299 344,40		5,00	
296	74 767,69	299 356,34		5,00	
297	74 788,08	299 387,68		5,00	
298	74 816,94	299 406,09		5,00	
299	74 895,04	299 448,37		5,00	
300	74 923,90	299 451,36		5,00	
301	74 943,30	299 457,82		5,00	
302	74 966,18	299 480,71		5,00	
303	74 985,59	299 503,10		5,00	
304	75 006,48	299 542,89		5,00	
305	75 035,33	299 565,78		5,00	
306	75 057,72	299 598,12		5,00	
307	75 063,19	299 621,50		5,00	
308	75 060,71	299 663,78		5,00	
309	75 072,15	299 677,71		5,00	
310	75 099,01	299 679,70		5,00	
311	75 141,30	299 729,95		5,00	
312	75 153,74	299 748,85		5,00	
313	75 174,13	299 768,26		5,00	
314	75 200,00	299 771,24		5,00	
315	75 219,41	299 798,11		5,00	
316	75 241,79	299 850,34		5,00	
317	75 306,20	299 950,88		5,00	
318	75 318,84	299 963,10		5,00	
319	75 348,99	299 967,59		5,00	
320	75 642,28	300 108,25		5,00	
321	75 815,16	300 190,96		5,00	

Раздел 2

Сведения о местоположении границ объекта					
1	2	3	4	5	6
322	75 973,11	300 267,45		5,00	
323	76 184,54	300 370,05		5,00	
324	76 326,32	300 442,81		5,00	
325	76 410,27	300 508,10		5,00	
326	76 430,80	300 525,52		5,00	
327	76 537,13	300 555,37		5,00	
328	76 599,94	300 610,09		5,00	
329	76 666,48	300 651,75		5,00	
330	76 724,31	300 644,91		5,00	
331	76 826,92	300 617,55		5,00	
332	76 909,63	300 653,62		5,00	
333	77 070,07	300 666,68		5,00	
334	77 255,38	300 701,50		5,00	
335	77 308,24	300 715,18		5,00	
336	77 443,80	300 812,82		5,00	
337	77 526,51	300 869,40		5,00	
338	77 622,28	300 967,04		5,00	
339	77 675,76	301 046,01		5,00	
340	77 754,11	301 171,63		5,00	
341	77 811,32	301 277,34		5,00	
342	77 852,99	301 374,98		5,00	
343	77 892,16	301 438,41		5,00	
344	77 945,02	301 509,30		5,00	
345	78 018,77	301 607,80		5,00	
346	78 061,56	301 655,56		5,00	
347	78 139,66	301 710,28		5,00	
348	78 227,72	301 770,98		5,00	
349	78 324,73	301 827,19	Картометрический метод	5,00	Нет закрепления
350	78 470,99	301 886,89		5,00	
351	78 526,71	301 906,79		5,00	
352	78 556,06	301 928,18		5,00	
353	78 592,38	301 935,15		5,00	
354	78 627,20	301 948,58		5,00	
355	78 690,38	301 948,58		5,00	
356	78 777,94	301 964,50		5,00	
357	78 829,68	301 949,57		5,00	
358	78 898,33	301 926,19		5,00	
359	78 945,59	301 920,22		5,00	
360	79 237,62	301 886,39		5,00	
361	79 295,33	301 884,90		5,00	
362	79 400,79	301 905,30		5,00	
363	79 597,80	301 959,52		5,00	
364	79 632,13	301 970,97		5,00	
365	79 702,27	302 003,30		5,00	
366	79 773,91	302 040,12		5,00	
367	79 918,68	302 113,74		5,00	
368	79 956,98	302 133,15		5,00	
369	80 035,49	302 193,74		5,00	
370	80 135,78	302 279,31		5,00	
371	80 167,22	302 322,29		5,00	
372	80 182,74	302 394,73		5,00	
373	80 199,46	302 408,26		5,00	
374	80 248,81	302 419,40		5,00	
375	80 272,29	302 444,08		5,00	
376	80 283,83	302 501,39		5,00	

Раздел 2

Сведения о местоположении границ объекта					
1	2	3	4	5	6
377	80 300,95	302 541,58		5,00	
378	80 334,38	302 558,70		5,00	
379	80 365,02	302 564,27		5,00	
380	80 427,91	302 622,77		5,00	
381	80 462,93	302 660,98		5,00	
382	80 483,62	302 689,24		5,00	
383	80 513,08	302 697,99		5,00	
384	80 544,52	302 722,27		5,00	
385	80 566,01	302 733,02		5,00	
386	80 606,36	302 747,74		5,00	
387	80 618,78	302 763,98		5,00	
388	80 641,79	302 802,51		5,00	
389	80 672,43	302 812,46		5,00	
390	80 697,11	302 804,89		5,00	
391	80 713,42	302 804,50		5,00	
392	80 888,54	302 958,52		5,00	
393	80 992,81	303 017,42		5,00	
394	81 113,80	303 081,89		5,00	
395	81 236,38	303 156,72		5,00	
396	81 376,08	303 228,35		5,00	
397	81 507,81	303 304,77		5,00	
398	81 565,12	303 342,18		5,00	
399	81 596,16	303 342,58		5,00	
400	81 657,45	303 376,41		5,00	
401	81 675,76	303 399,09		5,00	
402	81 698,85	303 422,97		5,00	
403	81 730,29	303 442,47		5,00	
404	81 754,96	303 463,17	Картометрический метод	5,00	Нет закрепления
405	81 795,16	303 468,74		5,00	
406	81 840,13	303 477,50		5,00	
407	81 869,98	303 490,23		5,00	
408	81 874,36	303 501,77		5,00	
409	81 873,56	303 515,30		5,00	
410	81 888,29	303 512,52		5,00	
411	81 904,21	303 502,57		5,00	
412	81 948,39	303 514,11		5,00	
413	81 974,65	303 505,36		5,00	
414	82 012,06	303 521,67		5,00	
415	82 090,19	303 513,91		5,00	
416	82 125,01	303 525,35		5,00	
417	82 155,86	303 565,15		5,00	
418	82 223,52	303 587,54		5,00	
419	82 283,21	303 607,94		5,00	
420	82 318,54	303 639,78		5,00	
421	82 351,87	303 648,73		5,00	
422	82 442,94	303 686,14		5,00	
423	82 523,78	303 742,10		5,00	
424	82 577,42	303 798,07		5,00	
425	82 689,35	303 877,36		5,00	
426	82 760,09	303 899,90		5,00	
427	82 799,73	303 928,66		5,00	
428	82 819,16	303 976,85		5,00	
429	82 865,80	303 993,18		5,00	
430	82 875,13	304 010,28		5,00	
431	82 903,11	304 051,48		5,00	

Раздел 2

Сведения о местоположении границ объекта					
1	2	3	4	5	6
432	82 938,59	304 085,77		5,00	
433	82 973,42	304 104,18		5,00	
434	83 027,14	304 114,63		5,00	
435	83 080,87	304 152,93		5,00	
436	83 111,72	304 170,35		5,00	
437	83 178,38	304 184,77		5,00	
438	83 239,57	304 220,59		5,00	
439	83 287,33	304 226,56		5,00	
440	83 344,54	304 240,49		5,00	
441	83 407,72	304 296,71		5,00	
442	83 421,65	304 316,11		5,00	
443	83 425,13	304 341,98		5,00	
444	83 425,13	304 372,82		5,00	
445	83 433,09	304 406,65		5,00	
446	83 466,42	304 417,60		5,00	
447	83 562,94	304 456,90		5,00	
448	83 574,38	304 471,82		5,00	
449	83 577,86	304 491,23		5,00	
450	83 598,26	304 508,14		5,00	
451	83 627,11	304 524,06		5,00	
452	83 703,73	304 545,95		5,00	
453	83 768,90	304 566,84		5,00	
454	83 816,66	304 562,37		5,00	
455	83 883,82	304 577,29		5,00	
456	83 953,96	304 581,27		5,00	
457	84 008,69	304 589,01		5,00	
458	84 039,78	304 601,45		5,00	
459	84 079,42	304 592,90	Картометрический метод	5,00	Нет закрепления
460	84 173,48	304 601,45		5,00	
461	84 235,66	304 613,11		5,00	
462	84 293,19	304 607,67		5,00	
463	84 340,60	304 575,80		5,00	
464	84 374,03	304 548,59		5,00	
465	84 418,34	304 511,28		5,00	
466	84 458,76	304 461,53		5,00	
467	84 501,51	304 424,22		5,00	
468	84 576,13	304 378,36		5,00	
469	84 634,43	304 369,81		5,00	
470	84 667,08	304 371,36		5,00	
471	84 723,82	304 363,59		5,00	
472	84 768,13	304 329,39		5,00	
473	84 810,88	304 316,17		5,00	
474	84 831,84	304 296,78		5,00	
475	84 867,66	304 284,84		5,00	
476	84 904,16	304 245,39		5,00	
477	84 980,02	304 192,53		5,00	
478	85 079,52	304 184,45		5,00	
479	85 137,35	304 168,90		5,00	
480	85 182,75	304 153,36		5,00	
481	85 244,31	304 147,76		5,00	
482	85 276,03	304 166,42		5,00	
483	85 304,01	304 190,05		5,00	
484	85 327,02	304 209,32		5,00	
485	85 365,57	304 232,33		5,00	
486	85 397,91	304 241,04		5,00	

Раздел 2

Сведения о местоположении границ объекта					
1	2	3	4	5	6
487	85 413,46	304 293,28		5,00	
488	85 422,16	304 341,78		5,00	
489	85 438,95	304 400,23		5,00	
490	85 465,07	304 443,14		5,00	
491	85 489,32	304 476,10		5,00	
492	85 529,12	304 494,76		5,00	
493	85 560,22	304 494,14		5,00	
494	85 577,01	304 468,02		5,00	
495	85 600,02	304 449,98		5,00	
496	85 620,54	304 439,41		5,00	
497	85 644,79	304 451,85		5,00	
498	85 674,02	304 492,89		5,00	
499	85 699,51	304 512,17		5,00	
500	85 737,45	304 534,56		5,00	
501	85 788,44	304 563,16		5,00	
502	85 840,67	304 601,10		5,00	
503	85 889,80	304 653,33		5,00	
504	85 956,96	304 732,93		5,00	
505	86 039,05	304 822,48		5,00	
506	86 083,20	304 893,99		5,00	
507	86 123,00	304 932,55		5,00	
508	86 259,19	305 005,93		5,00	
509	86 349,98	305 028,93		5,00	
510	86 472,48	305 050,70		5,00	
511	86 603,07	305 073,71		5,00	
512	86 627,33	305 096,09		5,00	
513	86 639,14	305 136,52		5,00	
514	86 647,23	305 160,77	Картометрический метод	5,00	Нет закрепления
515	86 663,39	305 183,16		5,00	
516	86 701,95	305 190,00		5,00	
517	86 737,39	305 178,18		5,00	
518	86 778,44	305 150,20		5,00	
519	86 804,56	305 116,62		5,00	
520	86 841,25	305 058,78		5,00	
521	86 856,79	305 014,01		5,00	
522	86 892,24	304 999,08		5,00	
523	86 922,71	304 981,05		5,00	
524	86 957,53	304 942,50		5,00	
525	87 009,77	304 925,08		5,00	
526	87 080,66	304 880,93		5,00	
527	87 154,04	304 848,59		5,00	
528	87 203,79	304 839,89		5,00	
529	87 263,49	304 841,75		5,00	
530	87 296,45	304 862,90		5,00	
531	87 320,08	304 892,13		5,00	
532	87 363,61	304 901,45		5,00	
533	87 433,25	304 869,74		5,00	
534	87 464,48	304 832,00		5,00	
535	87 519,07	304 828,07		5,00	
536	87 578,15	304 816,26		5,00	
537	87 703,14	304 795,74		5,00	
538	87 777,14	304 799,47		5,00	
539	87 800,77	304 821,86		5,00	
540	87 870,89	304 872,41		5,00	
541	87 902,23	304 915,20		5,00	

Раздел 2

Сведения о местоположении границ объекта					
1	2	3	4	5	6
542	87 930,59	304 959,97	Картометрический метод	5,00	Нет закрепления
543	87 958,45	304 983,35		5,00	
544	88 069,65	305 036,57		5,00	
Правый берег					
545	64 761,90	290 249,14	Картометрический метод	5,00	Нет закрепления
546	64 779,99	290 272,06			
547	64 803,17	290 279,96			
548	64 829,28	290 277,29			
549	64 925,75	290 247,68			
550	64 961,73	290 258,50			
551	65 006,30	290 279,20			
552	65 048,65	290 291,30			
553	65 081,76	290 304,99			
554	65 103,09	290 326,32			
555	65 114,24	290 350,52			
556	65 133,02	290 427,57			
557	65 138,75	290 456,86			
558	65 140,98	290 530,09			
559	65 139,71	290 543,14			
560	65 148,62	290 590,26			
561	65 153,72	290 628,79			
562	65 161,99	290 659,36			
563	65 182,17	290 693,49			
564	65 227,65	290 725,05			
565	65 237,60	290 732,93			
566	65 250,41	290 734,70			
567	65 276,08	290 744,68			
568	65 291,57	290 755,68			
569	65 356,37	290 773,21			
570	65 386,32	290 782,58			
571	65 426,26	290 788,29			
572	65 449,09	290 785,23			
573	65 466,00	290 784,21			
574	65 490,86	290 801,74			
575	65 530,19	290 825,99			
576	65 555,05	290 854,31			
577	65 595,19	290 896,29			
578	65 612,10	290 924,20			
579	65 644,71	290 961,29			
580	65 654,89	290 977,59			
581	65 670,38	290 996,13			
582	65 700,54	291 038,11			
583	65 714,88	291 073,57			
584	65 722,63	291 099,65			
585	65 732,82	291 122,47			
586	65 746,47	291 140,20			
587	65 764,81	291 149,17			
588	65 779,28	291 167,51			
589	65 787,22	291 194,81			
590	65 793,13	291 203,37			
591	65 804,95	291 204,59			
592	65 821,46	291 221,50			
593	65 862,82	291 270,41			
594	65 890,74	291 285,08			
595	65 911,52	291 292,01			

Раздел 2

Сведения о местоположении границ объекта					
1	2	3	4	5	6
596	65 936,59	291 300,98		5,00	
597	65 968,58	291 309,94		5,00	
598	66 003,22	291 325,63		5,00	
599	66 028,28	291 338,27		5,00	
600	66 048,86	291 372,70		5,00	
601	66 058,85	291 399,60		5,00	
602	66 054,57	291 415,70		5,00	
603	66 057,42	291 430,78		5,00	
604	66 063,13	291 435,46		5,00	
605	66 064,76	291 451,15		5,00	
606	66 065,17	291 466,44		5,00	
607	66 071,89	291 485,80		5,00	
608	66 080,45	291 519,42		5,00	
609	66 077,39	291 537,96		5,00	
610	66 080,24	291 563,64		5,00	
611	66 084,93	291 583,40		5,00	
612	66 087,38	291 608,87		5,00	
613	66 086,97	291 618,65		5,00	
614	66 106,33	291 644,74		5,00	
615	66 124,67	291 657,57		5,00	
616	66 137,50	291 668,78		5,00	
617	66 151,16	291 679,17		5,00	
618	66 163,38	291 687,73		5,00	
619	66 176,83	291 707,29		5,00	
620	66 201,49	291 716,46		5,00	
621	66 212,08	291 716,46		5,00	
622	66 245,91	291 736,64		5,00	
623	66 260,17	291 758,44	Картометрический метод	5,00	Нет закрепления
624	66 282,02	291 780,04		5,00	
625	66 323,28	291 816,44		5,00	
626	66 331,94	291 826,38		5,00	
627	66 343,40	291 831,22		5,00	
628	66 353,85	291 842,68		5,00	
629	66 378,81	291 854,91		5,00	
630	66 396,89	291 863,82		5,00	
631	66 407,59	291 871,46		5,00	
632	66 420,33	291 906,87		5,00	
633	66 430,01	291 948,39		5,00	
634	66 437,39	291 990,92		5,00	
635	66 446,31	292 021,74		5,00	
636	66 463,12	292 081,60		5,00	
637	66 484,26	292 131,52		5,00	
638	66 495,72	292 169,48		5,00	
639	66 503,11	292 193,42		5,00	
640	66 505,91	292 216,85		5,00	
641	66 516,36	292 260,92		5,00	
642	66 529,35	292 302,44		5,00	
643	66 549,98	292 329,69		5,00	
644	66 580,29	292 351,60		5,00	
645	66 608,56	292 357,96		5,00	
646	66 640,15	292 374,78		5,00	
647	66 671,22	292 394,64		5,00	
648	66 749,48	292 438,71		5,00	
649	66 813,80	292 455,26		5,00	
650	66 863,47	292 457,49		5,00	

Раздел 2

Сведения о местоположении границ объекта					
1	2	3	4	5	6
651	66 887,03	292 475,01		5,00	
652	66 917,59	292 516,71		5,00	
653	66 938,92	292 531,68		5,00	
654	66 960,58	292 586,76		5,00	
655	66 980,00	292 652,35		5,00	
656	66 986,36	292 688,33		5,00	
657	67 001,97	292 724,94		5,00	
658	67 022,02	292 754,23		5,00	
659	67 055,46	292 806,13		5,00	
660	67 083,16	292 866,31		5,00	
661	67 106,08	292 906,74		5,00	
662	67 149,06	292 964,69		5,00	
663	67 168,48	293 002,90		5,00	
664	67 195,55	293 029,64		5,00	
665	67 204,14	293 049,70		5,00	
666	67 221,97	293 069,76		5,00	
667	67 234,39	293 091,09		5,00	
668	67 253,18	293 121,34		5,00	
669	67 272,28	293 146,49		5,00	
670	67 288,84	293 158,27		5,00	
671	67 314,31	293 175,15		5,00	
672	67 371,30	293 180,56		5,00	
673	67 382,13	293 210,81		5,00	
674	67 397,09	293 249,02		5,00	
675	67 408,55	293 287,54		5,00	
676	67 424,47	293 325,11		5,00	
677	67 434,66	293 340,39		5,00	
678	67 446,44	293 341,35	Картометрический метод	5,00	Нет закрепления
679	67 455,04	293 339,44		5,00	
680	67 463,63	293 346,76		5,00	
681	67 470,32	293 376,37		5,00	
682	67 476,69	293 414,58		5,00	
683	67 492,93	293 473,80		5,00	
684	67 516,17	293 537,16		5,00	
685	67 529,22	293 564,22		5,00	
686	67 548,96	293 592,24		5,00	
687	67 564,88	293 614,21		5,00	
688	67 589,08	293 631,40		5,00	
689	67 610,73	293 642,55		5,00	
690	67 623,79	293 671,20		5,00	
691	67 626,01	293 689,03		5,00	
692	67 627,61	293 724,06		5,00	
693	67 648,83	293 828,28		5,00	
694	67 648,83	293 878,03		5,00	
695	67 673,10	293 924,59		5,00	
696	67 685,44	293 970,76		5,00	
697	67 700,96	294 033,64		5,00	
698	67 717,68	294 082,99		5,00	
699	67 763,85	294 123,59		5,00	
700	67 788,92	294 139,51		5,00	
701	67 800,06	294 164,98		5,00	
702	67 815,19	294 190,05		5,00	
703	67 837,08	294 218,31		5,00	
704	67 845,43	294 235,42		5,00	
705	67 853,00	294 268,06		5,00	

Раздел 2

Сведения о местоположении границ объекта					
1	2	3	4	5	6
706	67 881,65	294 357,61		5,00	
707	67 909,51	294 411,73		5,00	
708	67 943,74	294 458,30		5,00	
709	67 960,85	294 494,91		5,00	
710	67 969,61	294 515,21		5,00	
711	67 975,97	294 537,50		5,00	
712	67 999,85	294 564,16		5,00	
713	68 015,77	294 582,07		5,00	
714	68 041,24	294 596,80		5,00	
715	68 045,62	294 615,51		5,00	
716	68 059,95	294 638,59		5,00	
717	68 088,21	294 663,66		5,00	
718	68 111,69	294 670,83		5,00	
719	68 127,61	294 669,23		5,00	
720	68 146,31	294 680,38		5,00	
721	68 182,13	294 716,59		5,00	
722	68 227,11	294 753,21		5,00	
723	68 261,33	294 791,42		5,00	
724	68 288,79	294 830,02		5,00	
725	68 301,13	294 843,95		5,00	
726	68 305,11	294 866,64		5,00	
727	68 302,72	294 906,44		5,00	
728	68 310,29	294 942,25		5,00	
729	68 320,24	294 971,31		5,00	
730	68 349,69	295 010,71		5,00	
731	68 374,76	295 050,51		5,00	
732	68 407,79	295 079,56		5,00	
733	68 429,28	295 105,03	Картометрический метод	5,00	Нет закрепления
734	68 434,86	295 144,83		5,00	
735	68 454,36	295 202,54		5,00	
736	68 452,77	295 235,97		5,00	
737	68 507,69	295 262,24		5,00	
738	68 511,27	295 278,95		5,00	
739	68 509,68	295 309,60		5,00	
740	68 541,12	295 366,51		5,00	
741	68 572,16	295 414,67		5,00	
742	68 576,14	295 451,28		5,00	
743	68 603,25	295 477,06		5,00	
744	68 614,21	295 494,63		5,00	
745	68 621,34	295 499,98		5,00	
746	68 632,55	295 504,06		5,00	
747	68 644,77	295 512,46		5,00	
748	68 651,39	295 529,53		5,00	
749	68 652,16	295 539,46		5,00	
750	68 654,96	295 554,49		5,00	
751	68 662,60	295 569,01		5,00	
752	68 667,19	295 609,25		5,00	
753	68 672,54	295 643,13		5,00	
754	68 678,90	295 660,45		5,00	
755	68 692,15	295 672,42		5,00	
756	68 701,83	295 677,01		5,00	
757	68 710,23	295 682,61		5,00	
758	68 729,85	295 685,67		5,00	
759	68 751,50	295 686,43		5,00	
760	68 769,07	295 694,58		5,00	

Раздел 2

Сведения о местоположении границ объекта					
1	2	3	4	5	6
761	68 787,41	295 713,69		5,00	
762	68 817,47	295 731,77		5,00	
763	68 836,57	295 756,48		5,00	
764	68 850,58	295 795,70		5,00	
765	68 860,00	295 814,55		5,00	
766	68 876,05	295 832,64		5,00	
767	68 902,80	295 852,76		5,00	
768	68 948,64	295 863,46		5,00	
769	68 974,12	295 868,55		5,00	
770	69 009,27	295 873,65		5,00	
771	69 053,33	295 887,40		5,00	
772	69 081,35	295 901,41		5,00	
773	69 092,30	295 911,60		5,00	
774	69 108,35	295 930,70		5,00	
775	69 137,39	295 953,88		5,00	
776	69 153,94	295 964,58		5,00	
777	69 179,16	295 972,22		5,00	
778	69 205,40	295 988,78		5,00	
779	69 215,58	295 995,14		5,00	
780	69 233,67	296 024,44		5,00	
781	69 257,32	296 042,94		5,00	
782	69 379,93	296 137,44		5,00	
783	69 411,03	296 199,63		5,00	
784	69 413,36	296 248,60		5,00	
785	69 419,58	296 286,69		5,00	
786	69 436,68	296 348,87		5,00	
787	69 444,45	296 397,07		5,00	
788	69 461,55	296 455,37	Картометрический метод	5,00	Нет закрепления
789	69 473,99	296 498,12		5,00	
790	69 496,53	296 526,10		5,00	
791	69 546,28	296 547,87		5,00	
792	69 585,15	296 568,86		5,00	
793	69 616,24	296 598,40		5,00	
794	69 631,79	296 621,72		5,00	
795	69 639,56	296 648,14		5,00	
796	69 658,22	296 666,80		5,00	
797	69 688,53	296 694,01		5,00	
798	69 711,07	296 701,78		5,00	
799	69 746,05	296 700,22		5,00	
800	69 775,59	296 701,78		5,00	
801	69 819,12	296 757,75		5,00	
802	69 852,55	296 788,06		5,00	
803	69 875,87	296 851,80		5,00	
804	69 896,85	296 890,67		5,00	
805	69 941,16	296 948,19		5,00	
806	69 973,47	296 989,03		5,00	
807	69 999,34	297 008,53		5,00	
808	70 019,64	297 017,29		5,00	
809	70 037,95	297 029,23		5,00	
810	70 047,90	297 044,35		5,00	
811	70 058,24	297 064,65		5,00	
812	70 088,89	297 088,13		5,00	
813	70 105,21	297 107,23		5,00	
814	70 145,40	297 129,92		5,00	
815	70 203,11	297 162,55		5,00	

Раздел 2

Сведения о местоположении границ объекта					
1	2	3	4	5	6
816	70 217,84	297 158,97		5,00	
817	70 241,72	297 153,00		5,00	
818	70 263,21	297 154,59		5,00	
819	70 275,55	297 174,89		5,00	
820	70 279,13	297 197,97		5,00	
821	70 295,05	297 224,24		5,00	
822	70 312,16	297 255,68		5,00	
823	70 341,61	297 283,14		5,00	
824	70 375,84	297 298,27		5,00	
825	70 425,59	297 321,75		5,00	
826	70 455,04	297 346,03		5,00	
827	70 472,15	297 362,74		5,00	
828	70 523,10	297 390,60		5,00	
829	70 549,76	297 414,08		5,00	
830	70 581,20	297 435,17		5,00	
831	70 593,94	297 432,79		5,00	
832	70 618,61	297 438,76		5,00	
833	70 640,90	297 453,48		5,00	
834	70 661,60	297 460,25		5,00	
835	70 695,03	297 492,49		5,00	
836	70 795,55	297 525,02		5,00	
837	70 820,42	297 523,03		5,00	
838	70 842,81	297 513,08		5,00	
839	70 874,15	297 517,56		5,00	
840	70 900,52	297 515,57		5,00	
841	70 941,31	297 522,04		5,00	
842	70 987,58	297 546,91		5,00	
843	71 039,81	297 566,81	Картометрический метод	5,00	Нет закрепления
844	71 063,69	297 558,35		5,00	
845	71 079,61	297 543,93		5,00	
846	71 093,54	297 500,15		5,00	
847	71 099,01	297 471,79		5,00	
848	71 108,96	297 456,87		5,00	
849	71 161,20	297 465,32		5,00	
850	71 200,50	297 474,28		5,00	
851	71 234,83	297 490,20		5,00	
852	71 274,13	297 499,65		5,00	
853	71 300,92	297 509,73		5,00	
854	71 311,37	297 528,07		5,00	
855	71 316,72	297 546,15		5,00	
856	71 323,85	297 578,76		5,00	
857	71 327,41	297 614,67		5,00	
858	71 324,10	297 648,55		5,00	
859	71 327,67	297 666,89		5,00	
860	71 360,10	297 706,46		5,00	
861	71 387,96	297 733,13		5,00	
862	71 405,87	297 757,41		5,00	
863	71 420,59	297 784,87		5,00	
864	71 441,69	297 811,14		5,00	
865	71 458,40	297 836,21		5,00	
866	71 473,52	297 865,66		5,00	
867	71 508,95	297 898,69		5,00	
868	71 536,01	297 922,57		5,00	
869	71 557,90	297 948,04		5,00	
870	71 594,91	297 976,70		5,00	

Раздел 2

Сведения о местоположении границ объекта					
1	2	3	4	5	6
871	71 618,79	298 000,18		5,00	
872	71 650,23	298 028,04		5,00	
873	71 669,34	298 046,75		5,00	
874	71 676,10	298 063,06		5,00	
875	71 688,84	298 084,55		5,00	
876	71 705,95	298 100,87		5,00	
877	71 717,89	298 117,59		5,00	
878	71 736,60	298 144,65		5,00	
879	71 763,26	298 168,93		5,00	
880	71 775,60	298 174,10		5,00	
881	71 786,34	298 189,62		5,00	
882	71 808,63	298 225,05		5,00	
883	71 833,31	298 256,88		5,00	
884	71 860,37	298 280,37		5,00	
885	71 885,84	298 305,84		5,00	
886	71 900,17	298 315,39		5,00	
887	71 924,85	298 341,26		5,00	
888	71 959,87	298 356,78		5,00	
889	71 988,92	298 376,28		5,00	
890	72 016,78	298 392,60		5,00	
891	72 051,01	298 398,97		5,00	
892	72 074,49	298 396,18		5,00	
893	72 103,14	298 398,17		5,00	
894	72 109,11	298 408,52		5,00	
895	72 109,91	298 418,47		5,00	
896	72 111,90	298 428,42		5,00	
897	72 149,31	298 443,14		5,00	
898	72 180,75	298 500,85	Картометрический метод	5,00	Нет закрепления
899	72 212,99	298 544,63		5,00	
900	72 250,40	298 559,75		5,00	
901	72 285,42	298 568,11		5,00	
902	72 305,32	298 586,82		5,00	
903	72 333,58	298 616,67		5,00	
904	72 386,91	298 654,08		5,00	
905	72 418,11	298 668,88		5,00	
906	72 452,50	298 673,34		5,00	
907	72 495,16	298 681,30		5,00	
908	72 525,09	298 682,26		5,00	
909	72 550,88	298 682,89		5,00	
910	72 586,10	298 697,22		5,00	
911	72 603,93	298 702,57		5,00	
912	72 626,60	298 704,61		5,00	
913	72 659,45	298 699,77		5,00	
914	72 695,62	298 694,16		5,00	
915	72 717,53	298 695,69		5,00	
916	72 731,79	298 701,04		5,00	
917	72 756,76	298 706,39		5,00	
918	72 791,40	298 720,91		5,00	
919	72 824,76	298 729,31		5,00	
920	72 870,10	298 734,66		5,00	
921	72 910,35	298 742,30		5,00	
922	72 941,42	298 744,85		5,00	
923	72 958,74	298 745,11		5,00	
924	72 993,38	298 755,80		5,00	
925	73 019,36	298 755,80		5,00	

Раздел 2

Сведения о местоположении границ объекта					
1	2	3	4	5	6
926	73 039,23	298 751,73		5,00	
927	73 056,30	298 757,08		5,00	
928	73 073,11	298 768,03		5,00	
929	73 084,32	298 788,66		5,00	
930	73 100,36	298 795,79		5,00	
931	73 141,12	298 807,00		5,00	
932	73 172,19	298 821,27		5,00	
933	73 210,91	298 840,62		5,00	
934	73 241,98	298 851,07		5,00	
935	73 304,64	298 843,93		5,00	
936	73 383,86	298 839,35		5,00	
937	73 443,46	298 832,47		5,00	
938	73 494,91	298 829,67		5,00	
939	73 523,44	298 826,87		5,00	
940	73 569,55	298 829,42		5,00	
941	73 612,34	298 835,02		5,00	
942	73 642,14	298 847,25		5,00	
943	73 688,75	298 869,41		5,00	
944	73 733,07	298 894,62		5,00	
945	73 812,54	298 944,29		5,00	
946	73 897,87	298 994,98		5,00	
947	73 971,99	299 041,59		5,00	
948	74 008,67	299 060,70		5,00	
949	74 042,80	299 075,21		5,00	
950	74 077,19	299 085,40		5,00	
951	74 102,15	299 085,91		5,00	
952	74 117,57	299 079,59		5,00	
953	74 135,82	299 071,27	Картометрический метод	5,00	Нет закрепления
954	74 156,20	299 070,78		5,00	
955	74 195,19	299 063,52		5,00	
956	74 231,36	299 046,96		5,00	
957	74 252,50	299 042,89		5,00	
958	74 292,21	299 048,13		5,00	
959	74 334,24	299 062,40		5,00	
960	74 373,46	299 084,81		5,00	
961	74 383,40	299 103,66		5,00	
962	74 388,75	299 127,86		5,00	
963	74 390,28	299 153,08		5,00	
964	74 393,33	299 177,02		5,00	
965	74 393,08	299 212,93		5,00	
966	74 395,88	299 243,75		5,00	
967	74 409,12	299 298,77		5,00	
968	74 421,35	299 319,91		5,00	
969	74 433,83	299 331,63		5,00	
970	74 461,09	299 348,70		5,00	
971	74 485,03	299 370,60		5,00	
972	74 529,60	299 400,15		5,00	
973	74 564,75	299 429,69		5,00	
974	74 589,97	299 451,85		5,00	
975	74 612,89	299 468,16		5,00	
976	74 643,21	299 477,33		5,00	
977	74 668,42	299 491,84		5,00	
978	74 708,41	299 507,89		5,00	
979	74 742,80	299 520,63		5,00	
980	74 804,95	299 549,98		5,00	

Раздел 2

Сведения о местоположении границ объекта					
1	2	3	4	5	6
981	74 819,91	299 562,40	Картометрический метод	5,00	Нет закрепления
982	74 854,62	299 575,77		5,00	
983	74 891,23	299 593,60		5,00	
984	74 918,93	299 625,12		5,00	
985	74 941,86	299 643,91		5,00	
986	74 960,64	299 662,06		5,00	
987	74 973,38	299 695,81		5,00	
988	74 984,84	299 741,34		5,00	
989	74 990,25	299 777,63		5,00	
990	75 004,58	299 825,39		5,00	
991	74 978,70	299 953,36		5,00	
992	75 111,04	299 965,80		5,00	
993	75 137,40	299 966,29		5,00	
994	75 172,23	299 998,13		5,00	
995	75 216,00	300 005,10		5,00	
996	75 235,90	299 985,70		5,00	
997	75 253,32	299 975,75		5,00	
998	75 285,06	299 979,74		5,00	
999	75 295,50	299 978,97		5,00	
1000	75 305,18	299 986,87		5,00	
1001	75 314,10	300 002,66		5,00	
1002	75 327,09	300 027,11		5,00	
1003	75 358,16	300 056,41		5,00	
1004	75 375,99	300 066,34		5,00	
1005	75 391,02	300 064,81		5,00	
1006	75 414,71	300 078,06		5,00	
1007	75 427,95	300 090,28		5,00	
1008	75 463,36	300 116,52		5,00	
1009	75 506,66	300 166,44		5,00	
1010	75 559,13	300 221,21		5,00	
1011	75 597,59	300 249,48		5,00	
1012	75 621,28	300 274,19		5,00	
1013	75 645,22	300 298,13		5,00	
1014	75 672,99	300 314,69		5,00	
1015	75 714,51	300 332,77		5,00	
1016	75 744,05	300 342,19	5,00		
1017	75 768,76	300 360,28	5,00		
1018	75 798,56	300 373,27	5,00		
1019	75 824,54	300 402,05	5,00		
1020	75 859,44	300 421,16	5,00		
1021	75 897,39	300 462,42	5,00		
1022	75 948,33	300 487,64	5,00		
1023	76 064,77	300 529,82	5,00		
1024	76 097,01	300 544,15	5,00		
1025	76 113,72	300 583,15	5,00		
1026	76 136,41	300 644,05	5,00		
1027	76 169,84	300 691,41	5,00		
1028	76 192,52	300 728,82	5,00		
1029	76 208,05	300 744,34	5,00		
1030	76 235,11	300 754,29	5,00		
1031	76 258,19	300 750,31	5,00		
1032	76 307,54	300 775,78	5,00		
1033	76 359,68	300 795,28	5,00		
1034	76 391,12	300 793,29	5,00		
1035	76 435,70	300 801,25	5,00		

Раздел 2

Сведения о местоположении границ объекта					
1	2	3	4	5	6
1036	76 458,38	300 801,25		5,00	
1037	76 495,00	300 808,42		5,00	
1038	76 517,68	300 831,10		5,00	
1039	76 539,17	300 833,49		5,00	
1040	76 621,56	300 870,90		5,00	
1041	76 678,07	300 883,64		5,00	
1042	76 736,97	300 888,41		5,00	
1043	76 764,44	300 884,03		5,00	
1044	76 804,63	300 896,77		5,00	
1045	76 826,12	300 914,68		5,00	
1046	76 868,71	300 903,54		5,00	
1047	76 915,27	300 875,28		5,00	
1048	76 943,93	300 877,67		5,00	
1049	76 981,34	300 885,23		5,00	
1050	77 028,30	300 905,92		5,00	
1051	77 058,55	300 907,12		5,00	
1052	77 082,83	300 896,37		5,00	
1053	77 123,42	300 886,42		5,00	
1054	77 180,73	300 894,78		5,00	
1055	77 208,99	300 887,22		5,00	
1056	77 228,49	300 876,07		5,00	
1057	77 246,00	300 879,66		5,00	
1058	77 288,59	300 901,15		5,00	
1059	77 341,92	300 914,28		5,00	
1060	77 387,69	300 912,69		5,00	
1061	77 423,51	300 917,07		5,00	
1062	77 443,01	300 922,24		5,00	
1063	77 457,34	300 973,58	Картометрический метод	5,00	Нет закрепления
1064	77 473,65	301 012,58		5,00	
1065	77 489,57	301 054,77		5,00	
1066	77 493,95	301 107,31		5,00	
1067	77 503,50	301 141,93		5,00	
1068	77 519,82	301 178,55		5,00	
1069	77 552,45	301 211,58		5,00	
1070	77 651,26	301 300,83		5,00	
1071	77 709,46	301 360,53		5,00	
1072	77 734,83	301 404,31		5,00	
1073	77 774,14	301 455,55		5,00	
1074	77 810,45	301 535,64		5,00	
1075	77 858,71	301 598,82		5,00	
1076	77 896,02	301 664,99		5,00	
1077	77 920,89	301 726,18		5,00	
1078	77 939,30	301 775,43		5,00	
1079	77 972,13	301 808,76		5,00	
1080	78 025,86	301 831,15		5,00	
1081	78 059,69	301 863,49		5,00	
1082	78 128,35	301 971,44		5,00	
1083	78 176,60	301 991,34		5,00	
1084	78 348,24	302 027,16		5,00	
1085	78 452,71	302 052,53		5,00	
1086	78 528,82	302 072,43		5,00	
1087	78 568,62	302 081,39		5,00	
1088	78 679,06	302 082,38		5,00	
1089	78 788,51	302 079,40		5,00	
1090	78 898,46	302 069,94		5,00	

Раздел 2

Сведения о местоположении границ объекта					
1	2	3	4	5	6
1091	79 047,73	302 053,62		5,00	
1092	79 075,09	302 003,87		5,00	
1093	79 140,39	301 962,21		5,00	
1094	79 262,90	301 963,45		5,00	
1095	79 394,11	301 993,30		5,00	
1096	79 504,80	302 029,99		5,00	
1097	79 559,52	302 072,90		5,00	
1098	79 630,41	302 115,81		5,00	
1099	79 719,96	302 151,25		5,00	
1100	79 822,57	302 189,18		5,00	
1101	79 846,82	302 204,11		5,00	
1102	79 973,06	302 310,45		5,00	
1103	80 098,67	302 438,55		5,00	
1104	80 135,99	302 474,62		5,00	
1105	80 167,08	302 498,87		5,00	
1106	80 157,75	302 552,97		5,00	
1107	80 167,70	302 613,29		5,00	
1108	80 206,26	302 668,02		5,00	
1109	80 365,45	302 800,47		5,00	
1110	80 449,40	302 835,92		5,00	
1111	80 487,34	302 843,38		5,00	
1112	80 529,62	302 860,79		5,00	
1113	80 565,69	302 876,96		5,00	
1114	80 620,41	302 932,31		5,00	
1115	80 742,30	303 005,06		5,00	
1116	80 878,49	303 084,66		5,00	
1117	81 009,08	303 164,88		5,00	
1118	81 144,02	303 245,72	Картометрический метод	5,00	Нет закрепления
1119	81 278,34	303 314,75		5,00	
1120	81 382,81	303 369,47		5,00	
1121	81 502,83	303 437,26		5,00	
1122	81 572,48	303 478,92		5,00	
1123	81 670,73	303 514,99		5,00	
1124	81 755,93	303 540,48		5,00	
1125	81 866,62	303 581,53		5,00	
1126	81 945,60	303 613,86		5,00	
1127	82 052,59	303 653,38		5,00	
1128	82 208,05	303 700,02		5,00	
1129	82 316,88	303 771,54		5,00	
1130	82 459,90	303 865,59		5,00	
1131	82 620,81	303 958,87		5,00	
1132	82 740,52	304 031,16		5,00	
1133	82 864,11	304 118,22		5,00	
1134	82 944,18	304 184,29		5,00	
1135	83 104,30	304 292,34		5,00	
1136	83 219,35	304 379,40		5,00	
1137	83 389,58	304 465,69		5,00	
1138	83 635,22	304 601,72		5,00	
1139	83 696,63	304 634,36		5,00	
1140	83 760,71	304 633,12		5,00	
1141	83 794,04	304 621,18		5,00	
1142	83 866,17	304 627,15		5,00	
1143	83 926,37	304 646,06		5,00	
1144	83 986,07	304 680,38		5,00	
1145	84 026,37	304 665,96		5,00	

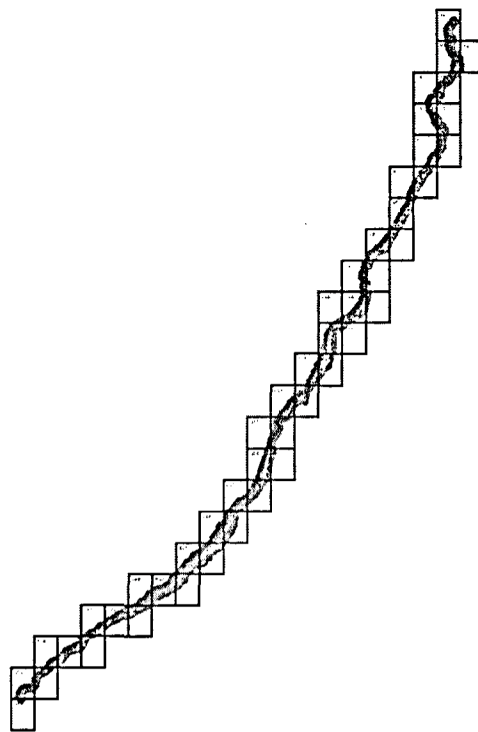
Раздел 2

Сведения о местоположении границ объекта					
1	2	3	4	5	6
1146	84 074,62	304 688,34		5,00	
1147	84 119,89	304 699,78		5,00	
1148	84 182,08	304 712,72		5,00	
1149	84 214,91	304 719,19		5,00	
1150	84 269,64	304 734,11		5,00	
1151	84 295,01	304 725,16		5,00	
1152	84 339,78	304 688,84		5,00	
1153	84 372,62	304 654,51		5,00	
1154	84 421,37	304 638,10		5,00	
1155	84 448,23	304 605,76		5,00	
1156	84 482,06	304 584,37		5,00	
1157	84 492,51	304 536,11		5,00	
1158	84 522,36	304 502,28		5,00	
1159	84 537,78	304 485,37		5,00	
1160	84 590,52	304 481,88		5,00	
1161	84 636,78	304 486,36		5,00	
1162	84 683,05	304 460,99		5,00	
1163	84 705,44	304 429,15		5,00	
1164	84 728,82	304 411,74		5,00	
1165	84 793,49	304 390,84		5,00	
1166	84 855,68	304 353,53		5,00	
1167	84 914,88	304 294,83		5,00	
1168	84 978,06	304 280,90		5,00	
1169	85 002,44	304 270,95		5,00	
1170	85 038,25	304 274,93		5,00	
1171	85 102,43	304 240,60		5,00	
1172	85 152,68	304 228,17		5,00	
1173	85 183,52	304 217,72	Картометрический метод	5,00	Нет закрепления
1174	85 226,30	304 231,15		5,00	
1175	85 284,01	304 268,46		5,00	
1176	85 332,77	304 295,33		5,00	
1177	85 375,05	304 329,16		5,00	
1178	85 391,47	304 383,38		5,00	
1179	85 401,42	304 536,11		5,00	
1180	85 420,82	304 564,47		5,00	
1181	85 458,13	304 587,85		5,00	
1182	85 517,83	304 593,32		5,00	
1183	85 567,58	304 580,88		5,00	
1184	85 581,51	304 564,47		5,00	
1185	85 586,49	304 544,57		5,00	
1186	85 579,52	304 530,64		5,00	
1187	85 585,49	304 520,19		5,00	
1188	85 663,10	304 525,66		5,00	
1189	85 712,85	304 578,89		5,00	
1190	85 759,61	304 623,67		5,00	
1191	85 805,88	304 679,39		5,00	
1192	85 842,19	304 691,82		5,00	
1193	85 859,61	304 709,24		5,00	
1194	85 889,45	304 770,43		5,00	
1195	85 916,82	304 816,69		5,00	
1196	85 962,59	304 871,42		5,00	
1197	86 010,15	304 888,83		5,00	
1198	86 058,40	304 934,10		5,00	
1199	86 089,74	304 964,45		5,00	
1200	86 119,59	304 985,34		5,00	

Раздел 2


Сведения о местоположении границ объекта					
1	2	3	4	5	6
1201	86 159,39	305 017,18	Картометрический метод	5,00	Нет закрепления
1202	86 187,25	305 076,38		5,00	
1203	86 217,10	305 125,14		5,00	
1204	86 260,88	305 172,40		5,00	
1205	86 332,02	305 233,09		5,00	
1206	86 371,32	305 249,01		5,00	
1207	86 445,94	305 259,95		5,00	
1208	86 528,03	305 262,44		5,00	
1209	86 579,27	305 255,48		5,00	
1210	86 633,99	305 244,53		5,00	
1211	86 697,67	305 239,56		5,00	
1212	86 722,05	305 225,63		5,00	
1213	86 768,32	305 211,70		5,00	
1214	86 814,08	305 202,74		5,00	
1215	86 857,37	305 165,93		5,00	
1216	86 892,69	305 123,64		5,00	
1217	86 920,05	305 095,29		5,00	
1218	86 930,50	305 070,91		5,00	
1219	86 930,50	305 051,51		5,00	
1220	86 926,52	305 032,11		5,00	
1221	86 966,81	304 996,29		5,00	
1222	87 012,58	304 968,92		5,00	
1223	87 042,43	304 959,97		5,00	
1224	87 103,12	304 969,42		5,00	
1225	87 125,51	304 971,91		5,00	
1226	87 179,74	304 949,03		5,00	
1227	87 257,35	304 956,99		5,00	
1228	87 301,62	304 969,92		5,00	
1229	87 327,49	304 993,30		5,00	
1230	87 356,84	305 006,24		5,00	
1231	87 419,53	305 009,72		5,00	
1232	87 447,88	305 000,76		5,00	
1233	87 464,30	304 977,38		5,00	
1234	87 470,27	304 954,00	5,00		
1235	87 467,78	304 920,67	5,00		
1236	87 457,83	304 903,26	5,00		
1237	87 458,83	304 893,31	5,00		
1238	87 553,35	304 886,84	5,00		
1239	87 613,05	304 870,92	5,00		
1240	87 675,73	304 886,34	5,00		
1241	87 842,89	304 958,48	5,00		
1242	87 889,65	305 001,76	5,00		
1243	87 995,28	305 077,41	5,00		
3. Сведения о характерных точках части (частей) границы объекта					
1	2	3	4	5	6
—	—	—	—	—	—

Раздел 4
План границ объекта



Масштаб 1:250 000

Используемые условные знаки и обозначения:



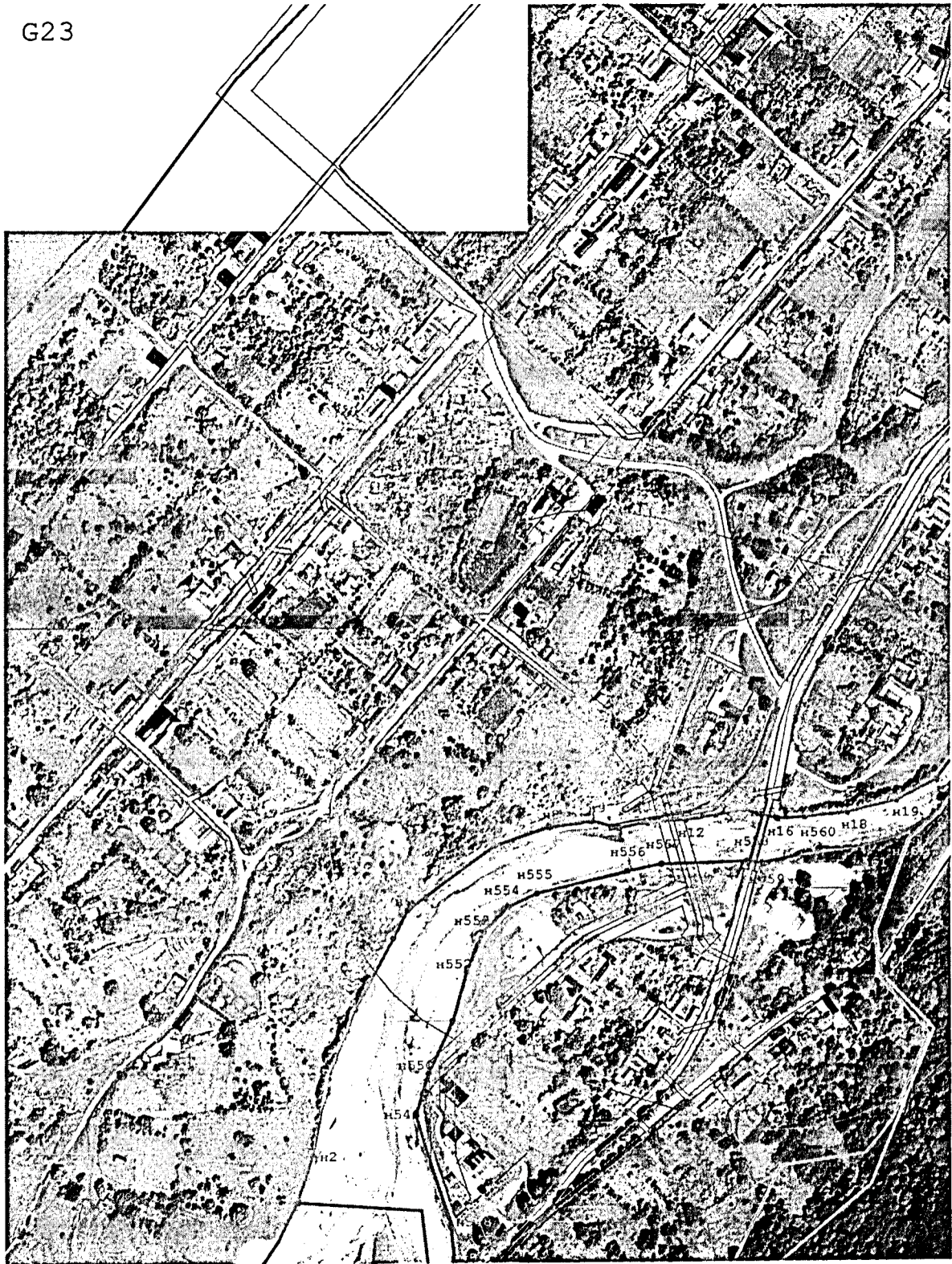
- Береговая линия

Подпись _____ Дата « ____ » _____ 20 ____ г.

Место для оттиска печати (при наличии) лица, составившего описание местоположения границ объекта

Раздел 4
План границ объекта

G23



С ↑
Ю ↓

Масштаб 1:5 000

Подпись _____ Дата « _____ » _____ 20 _____ г.

Место для оттиска печати (при наличии) лица, составившего описание местоположения границ объекта

Раздел 4
План границ объекта



Масштаб 1:5 000

Подпись _____ Дата « _____ » _____ 20 ____ г.

Место для оттиска печати (при наличии) лица, составившего описание местоположения границ объекта

Раздел 4
План границ объекта




Масштаб 1:5 000

Подпись _____ Дата « _____ » _____ 20 _____ г.

Место для оттиска печати (при наличии) лица, составившего описание местоположения границ объекта

Раздел 4
План границ объекта

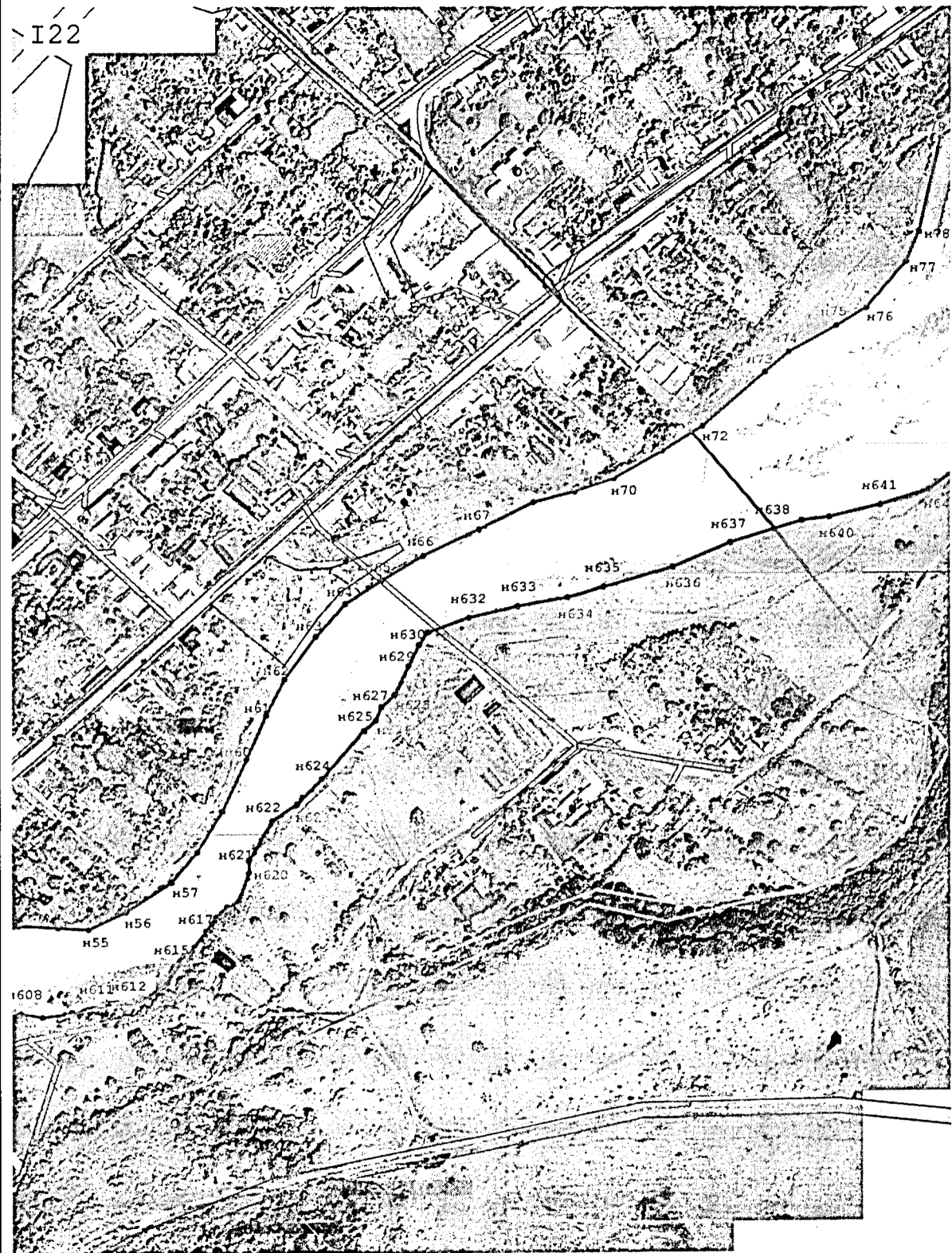


Масштаб 1:5 000

Подпись _____ Дата « ____ » _____ 20 ____ г.

Место для оттиска печати (при наличии) лица, составившего описание местоположения границ объекта

Раздел 4
План границ объекта



Масштаб 1:5 000

Подпись _____ Дата « _____ » _____ 20 ____ г.

Место для оттиска печати (при наличии) лица, составившего описание местоположения границ объекта

Раздел 4
План границ объекта

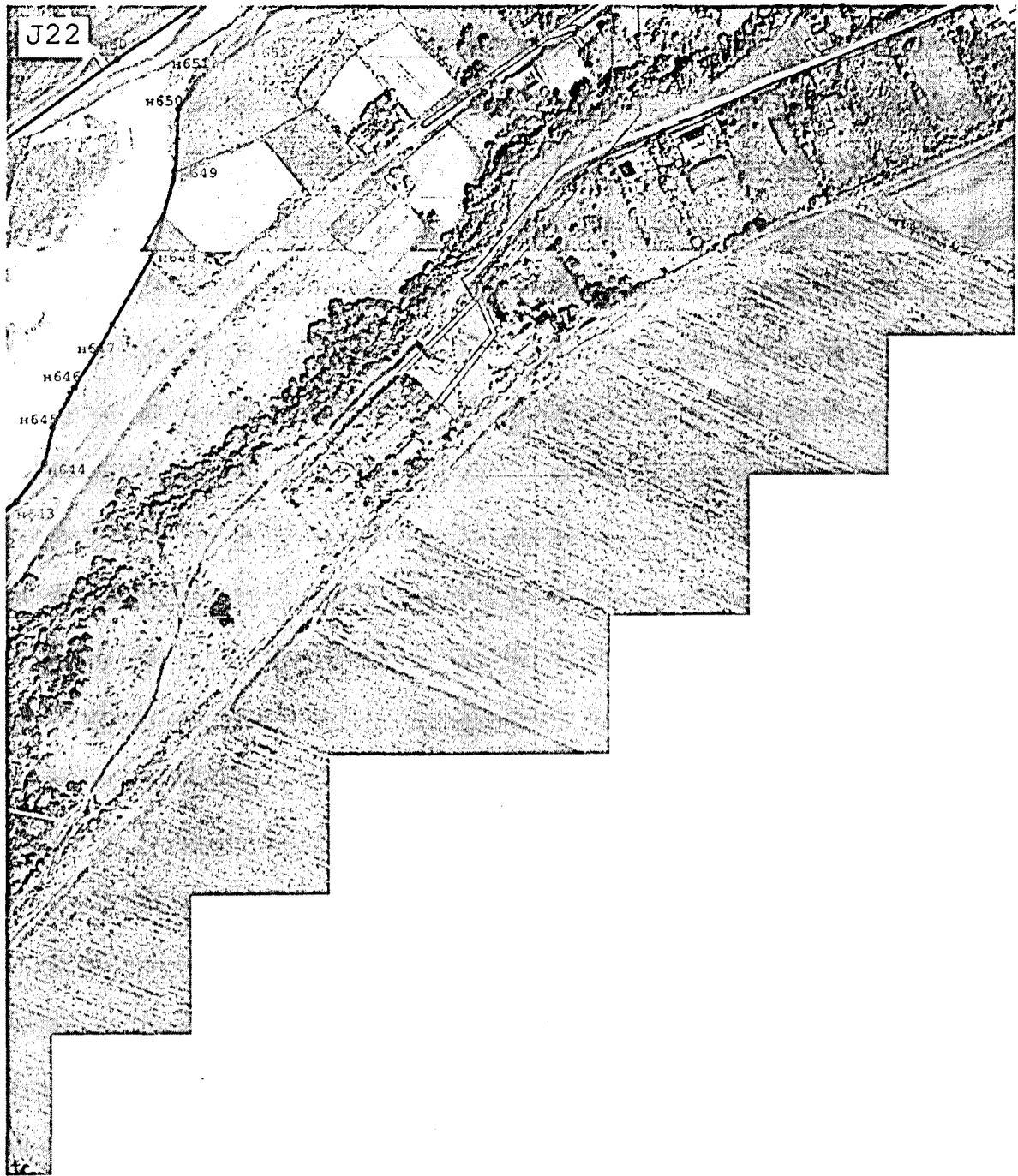


Масштаб 1:5 000

Подпись _____ Дата « _____ » _____ 20 ____ г.

Место для оттиска печати (при наличии) лица, составившего описание местоположения границ объекта

Раздел 4
План границ объекта




Масштаб 1:5 000

Подпись _____ Дата « _____ » _____ 20 ____ г.

Место для оттиска печати (при наличии) лица, составившего описание местоположения границ объекта

Раздел 4
План границ объекта




Масштаб 1:5 000

Подпись _____ Дата « ____ » _____ 20 ____ г.

Место для оттиска печати (при наличии) лица, составившего описание местоположения границ объекта

Раздел 4
План границ объекта



Масштаб 1:5 000

Подпись _____ Дата « ____ » _____ 20 ____ г.

Место для оттиска печати (при наличии) лица, составившего описание местоположения границ объекта

Раздел 4
План границ объекта



Масштаб 1:5 000

Подпись _____ Дата « _____ » _____ 20 ____ г.

Место для оттиска печати (при наличии) лица, составившего описание местоположения границ объекта


Раздел 4
План границ объекта



Подпись _____ Дата « _____ » _____ 20 _____ г.

Место для оттиска печати (при наличии) лица, составившего описание местоположения границ объекта

Раздел 4
План границ объекта

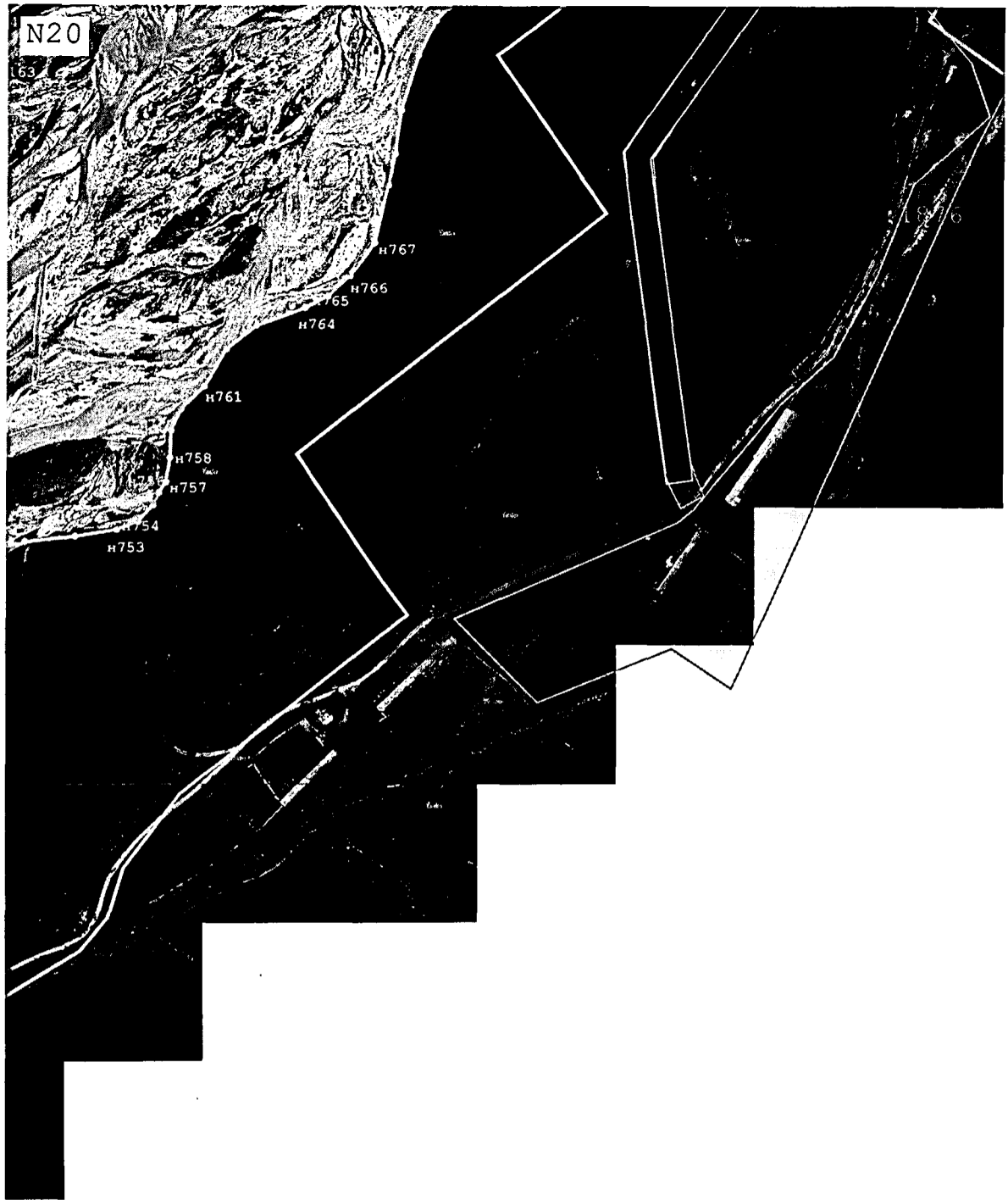


Масштаб 1:5 000

Подпись _____ Дата « ____ » _____ 20 ____ г.

Место для оттиска печати (при наличии) лица, составившего описание местоположения границ объекта

Раздел 4
План границ объекта




Масштаб 1:5 000

Подпись _____ Дата « ____ » _____ 20 ____ г.

Место для оттиска печати (при наличии) лица, составившего описание местоположения границ объекта

Раздел 4
План границ объекта

018




Масштаб 1:5 000

Подпись _____ Дата « _____ » _____ 20 _____ г.

Место для оттиска печати (при наличии) лица, составившего описание местоположения границ объекта

Раздел 4
План границ объекта

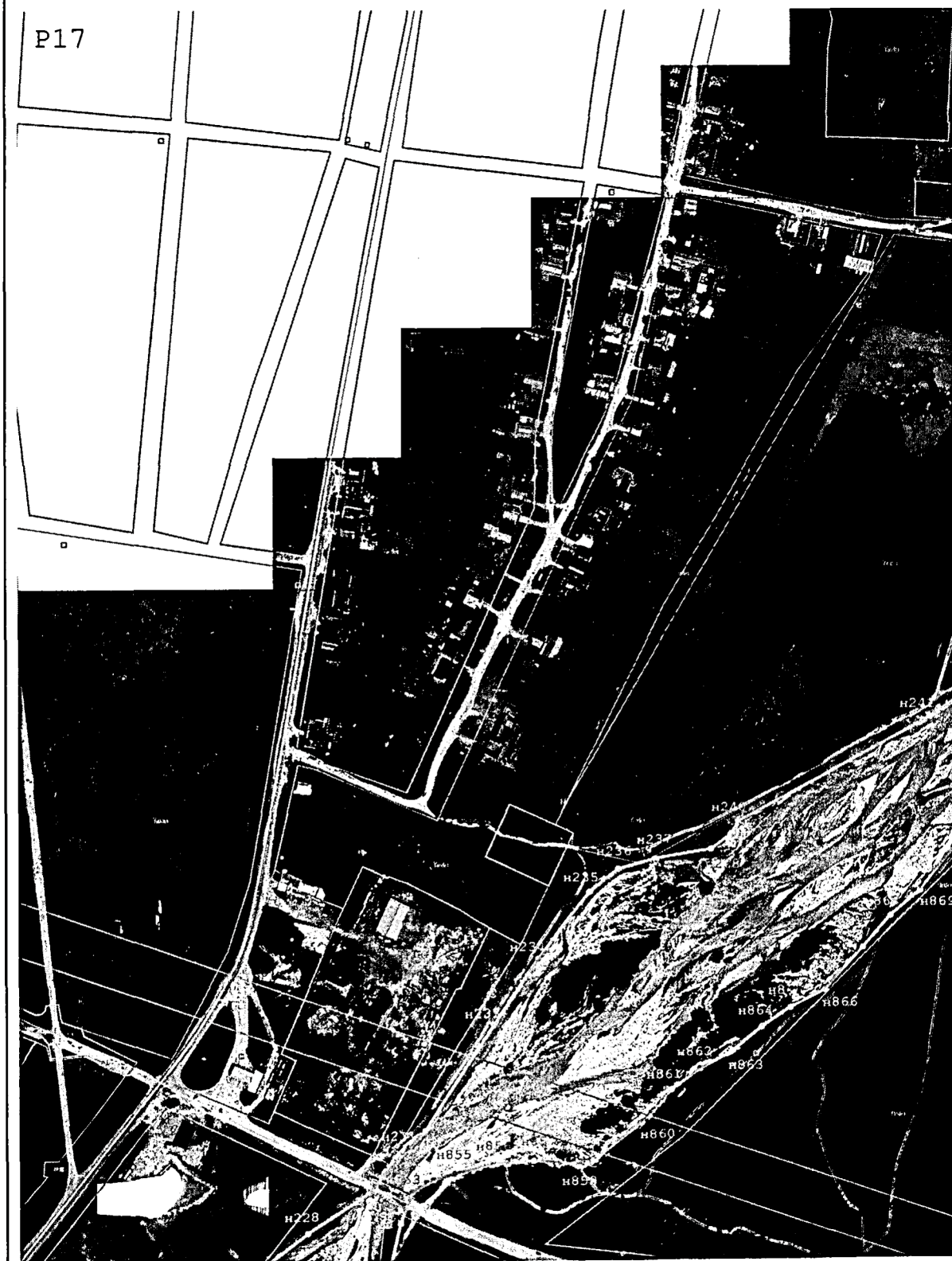


Масштаб 1:5 000

Подпись _____ Дата « _____ » _____ 20 ____ г.

Место для оттиска печати (при наличии) лица, составившего описание местоположения границ объекта

Раздел 4
План границ объекта

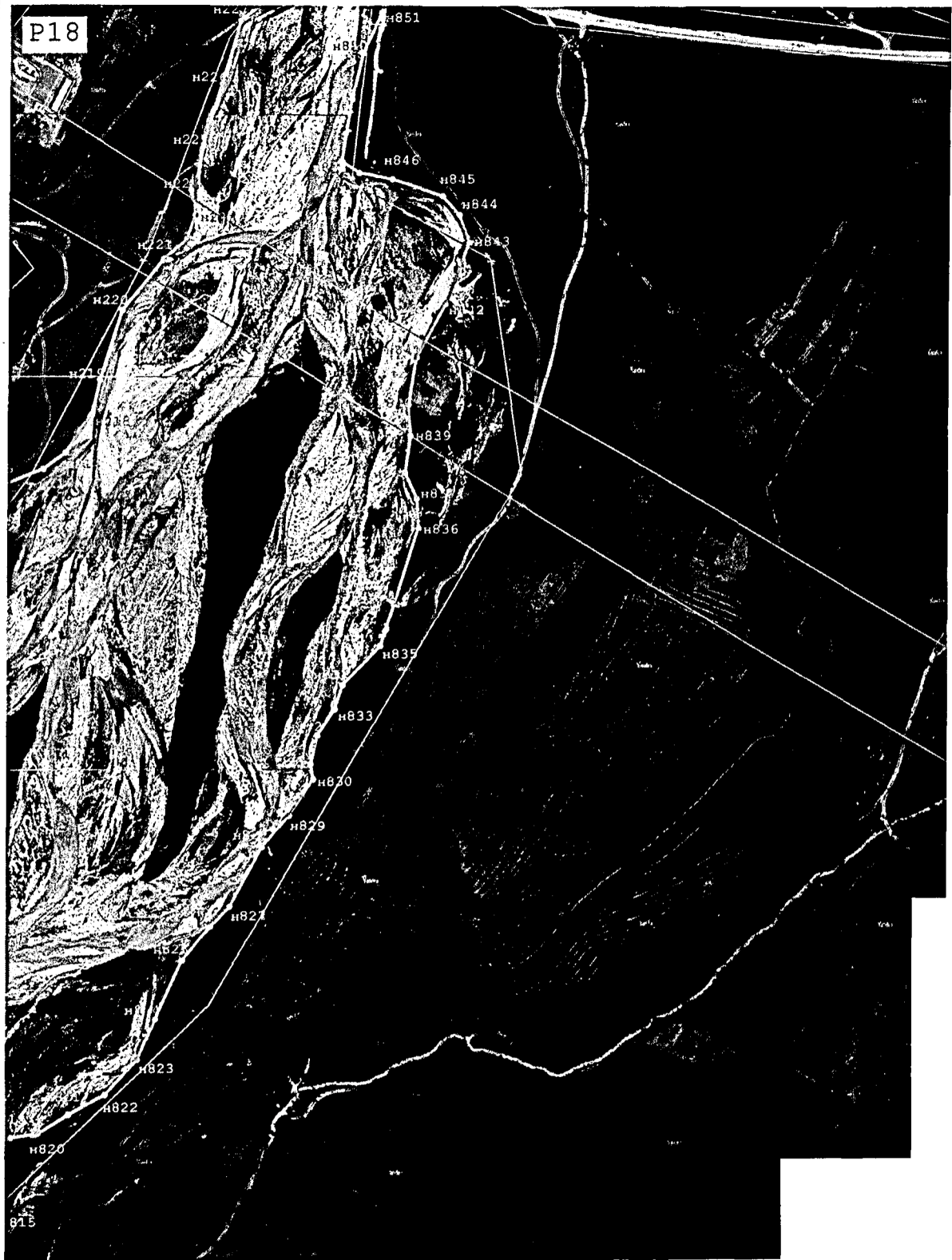


Масштаб 1:5 000

Подпись _____ Дата « ____ » _____ 20 ____ г.

Место для оттиска печати (при наличии) лица, составившего описание местоположения границ объекта

Раздел 4
План границ объекта



Масштаб 1:5 000

Подпись _____ Дата « ____ » _____ 20 ____ г.

Место для оттиска печати (при наличии) лица, составившего описание местоположения границ объекта

Раздел 4
План границ объекта

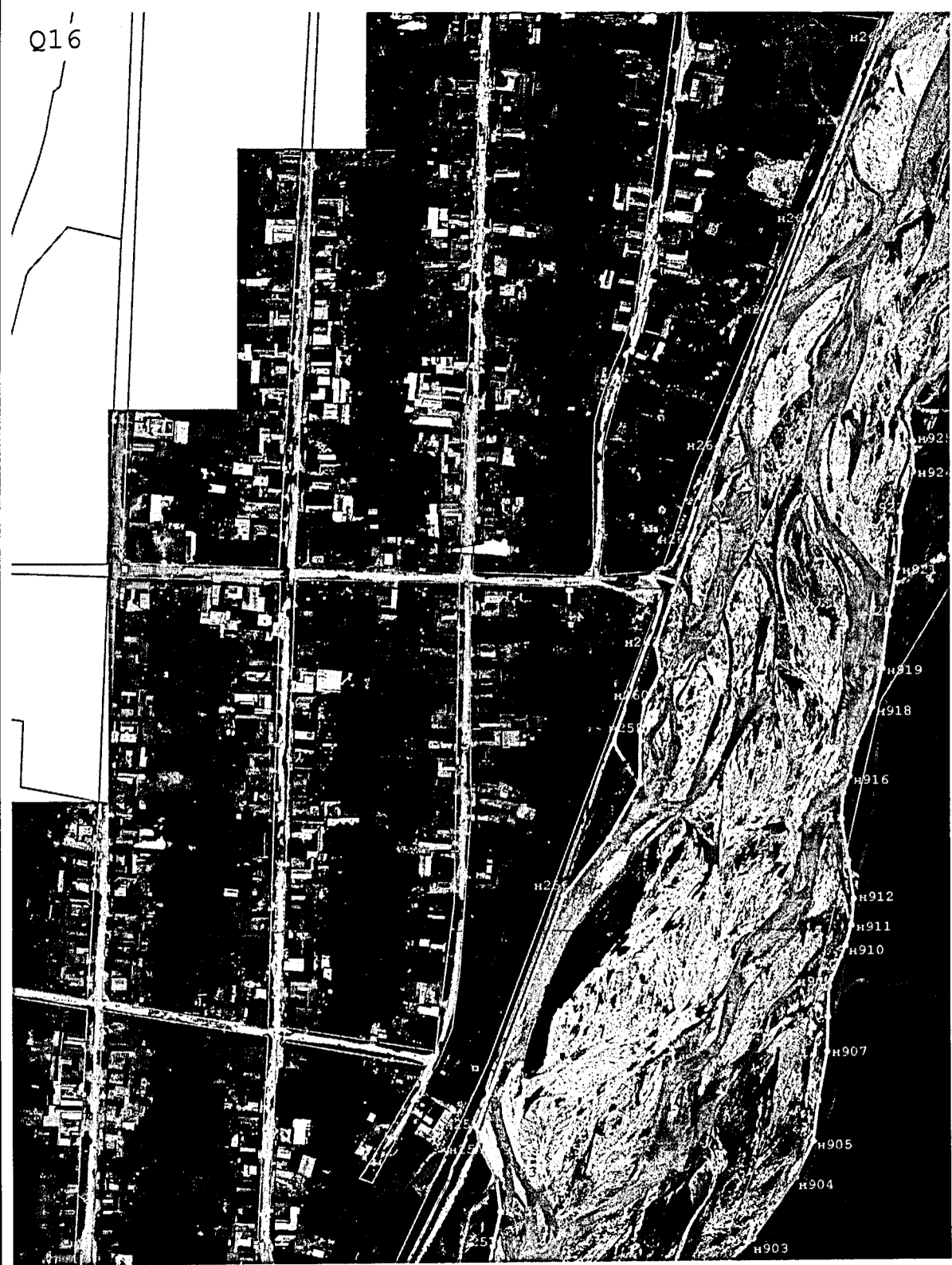


Масштаб 1:5 000

Подпись _____ Дата « _____ » _____ 20 ____ г.

Место для оттиска печати (при наличии) лица, составившего описание местоположения границ объекта

Раздел 4
План границ объекта




Масштаб 1:5 000

Подпись _____ Дата « _____ » _____ 20 ____ г.

Место для оттиска печати (при наличии) лица, составившего описание местоположения границ объекта

Раздел 4
План границ объекта




Масштаб 1:5 000

Подпись _____ Дата « _____ » _____ 20 ____ г.

Место для оттиска печати (при наличии) лица, составившего описание местоположения границ объекта

Раздел 4
План границ объекта



Масштаб 1:5 000

Подпись _____ Дата « _____ » _____ 20 ____ г.

Место для оттиска печати (при наличии) лица, составившего описание местоположения границ объекта

Раздел 4
План границ объекта




Масштаб 1:5 000

Подпись _____ Дата « _____ » _____ 20 ____ г.

Место для оттиска печати (при наличии) лица, составившего описание местоположения границ объекта

Раздел 4
План границ объекта




Масштаб 1:5 000

Подпись _____ Дата « ____ » _____ 20 ____ г.

Место для оттиска печати (при наличии) лица, составившего описание местоположения границ объекта

Раздел 4
План границ объекта



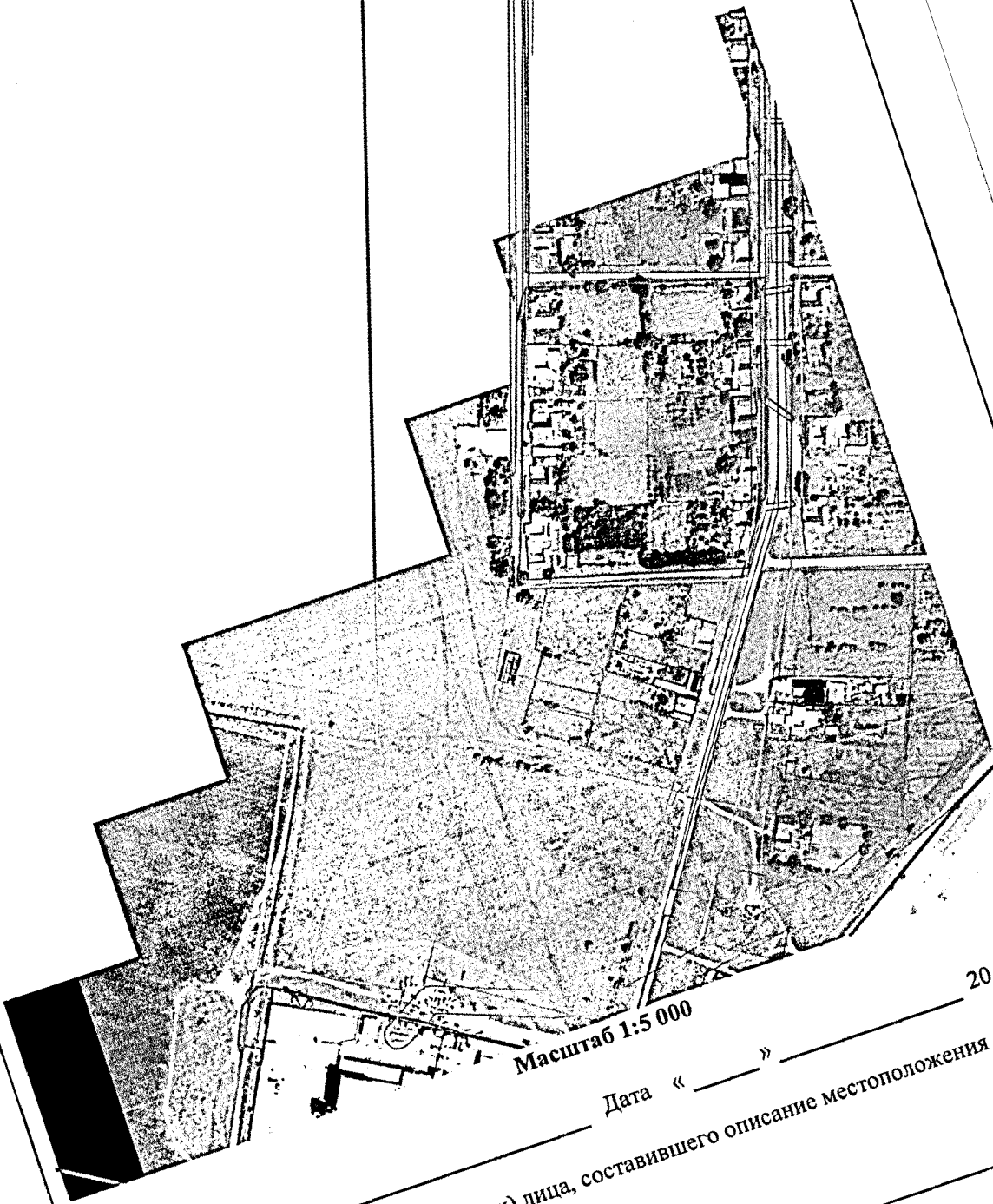
Масштаб 1:5 000

Подпись _____ Дата « ____ » _____ 20 ____ г.

Место для оттиска печати (при наличии) лица, составившего описание местоположения границ объекта

Раздел 4
План границ объекта

T11



С
Ю

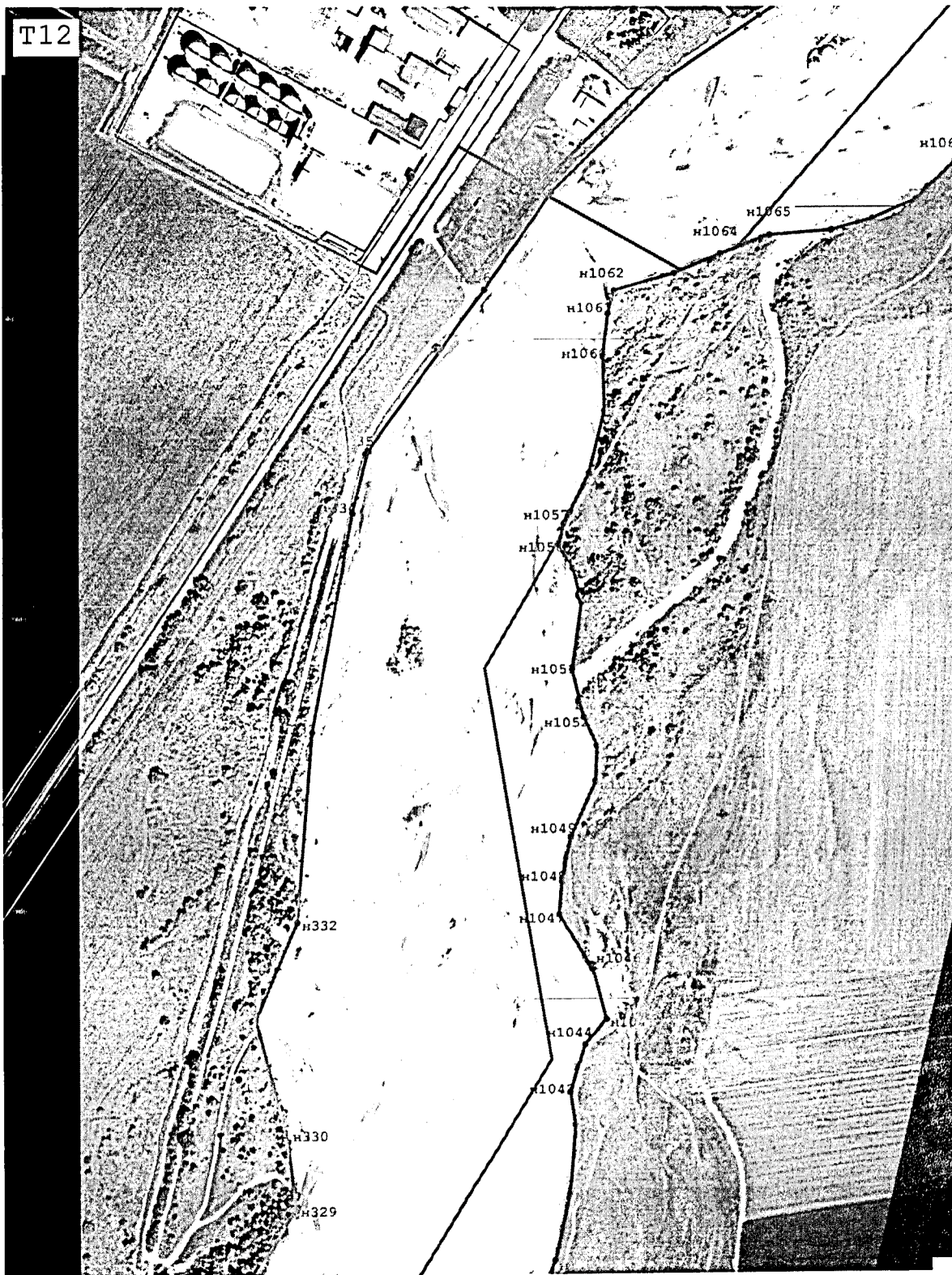
Масштаб 1:5 000

Дата « _____ » _____ 20 ____ г.

Подпись _____

Место для оттиска печати (при наличии) лица, составившего описание местоположения границ объекта

Раздел 4
План границ объекта



Масштаб 1:5 000

Подпись _____ Дата « _____ » _____ 20 ____ г.

Место для оттиска печати (при наличии) лица, составившего описание местоположения границ объекта

Раздел 4
План границ объекта



Масштаб 1:5 000

Подпись _____ Дата « ____ » _____ 20 ____ г.

Место для оттиска печати (при наличии) лица, составившего описание местоположения границ объекта

Раздел 4
План границ объекта

U10

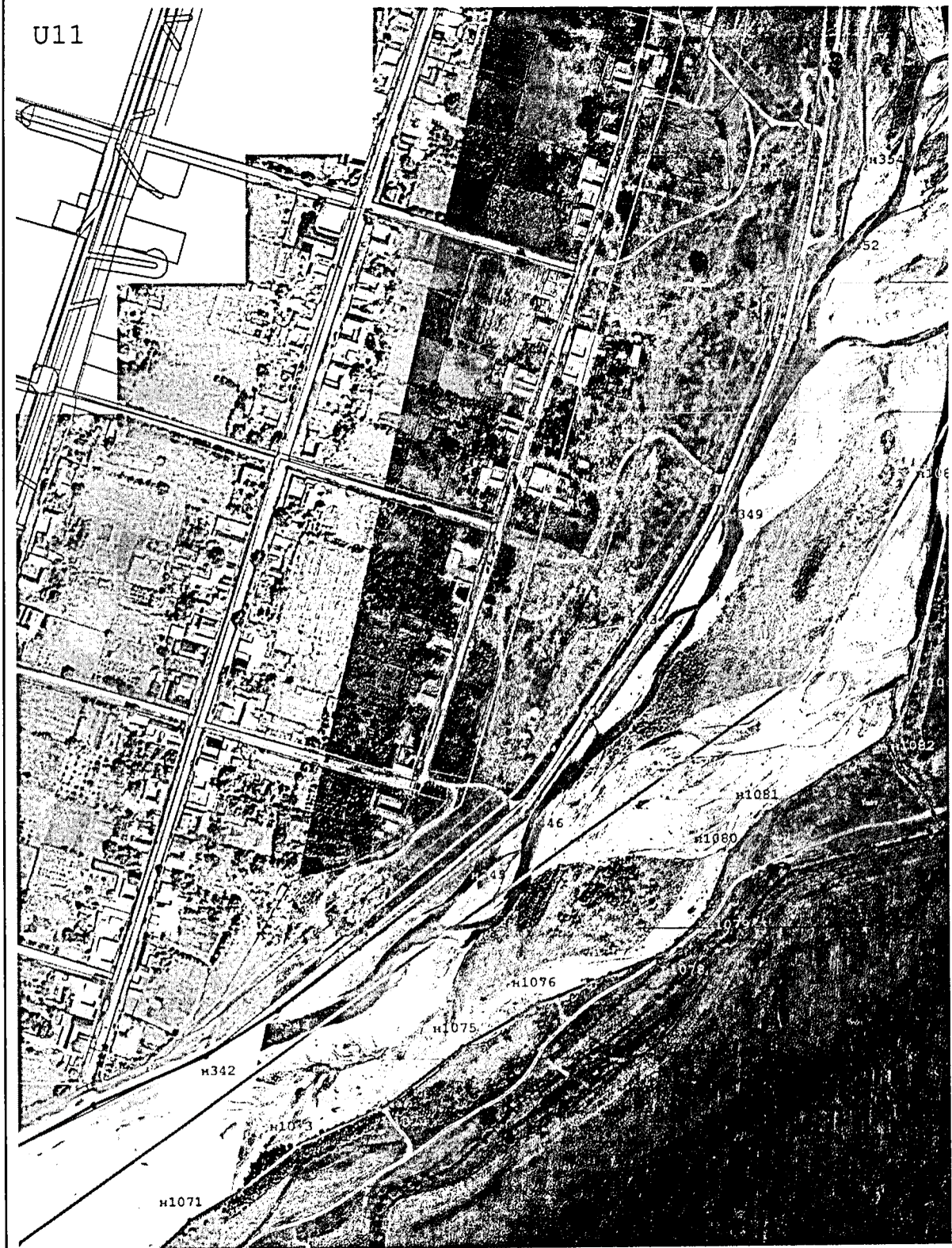


Масштаб 1:5 000

Подпись _____ Дата « _____ » _____ 20 _____ г.

Место для оттиска печати (при наличии) лица, составившего описание местоположения границ объекта

Раздел 4
План границ объекта




Масштаб 1:5 000

Подпись _____ Дата « _____ » _____ 20 ____ г.

Место для оттиска печати (при наличии) лица, составившего описание местоположения границ объекта

Раздел 4
План границ объекта



Масштаб 1:5 000

Подпись _____ Дата « ____ » _____ 20 ____ г.

Место для оттиска печати (при наличии) лица, составившего описание местоположения границ объекта

Раздел 4
План границ объекта



Масштаб 1:5 000

Подпись _____ Дата « _____ » _____ 20 ____ г.

Место для оттиска печати (при наличии) лица, составившего описание местоположения границ объекта

Раздел 4
План границ объекта




Масштаб 1:5 000

Подпись _____ Дата « ____ » _____ 20 ____ г.

Место для оттиска печати (при наличии) лица, составившего описание местоположения границ объекта

Раздел 4
План границ объекта



Масштаб 1:5 000

Подпись _____ Дата « ____ » _____ 20 ____ г.

Место для оттиска печати (при наличии) лица, составившего описание местоположения границ объекта

Раздел 4
План границ объекта

W7

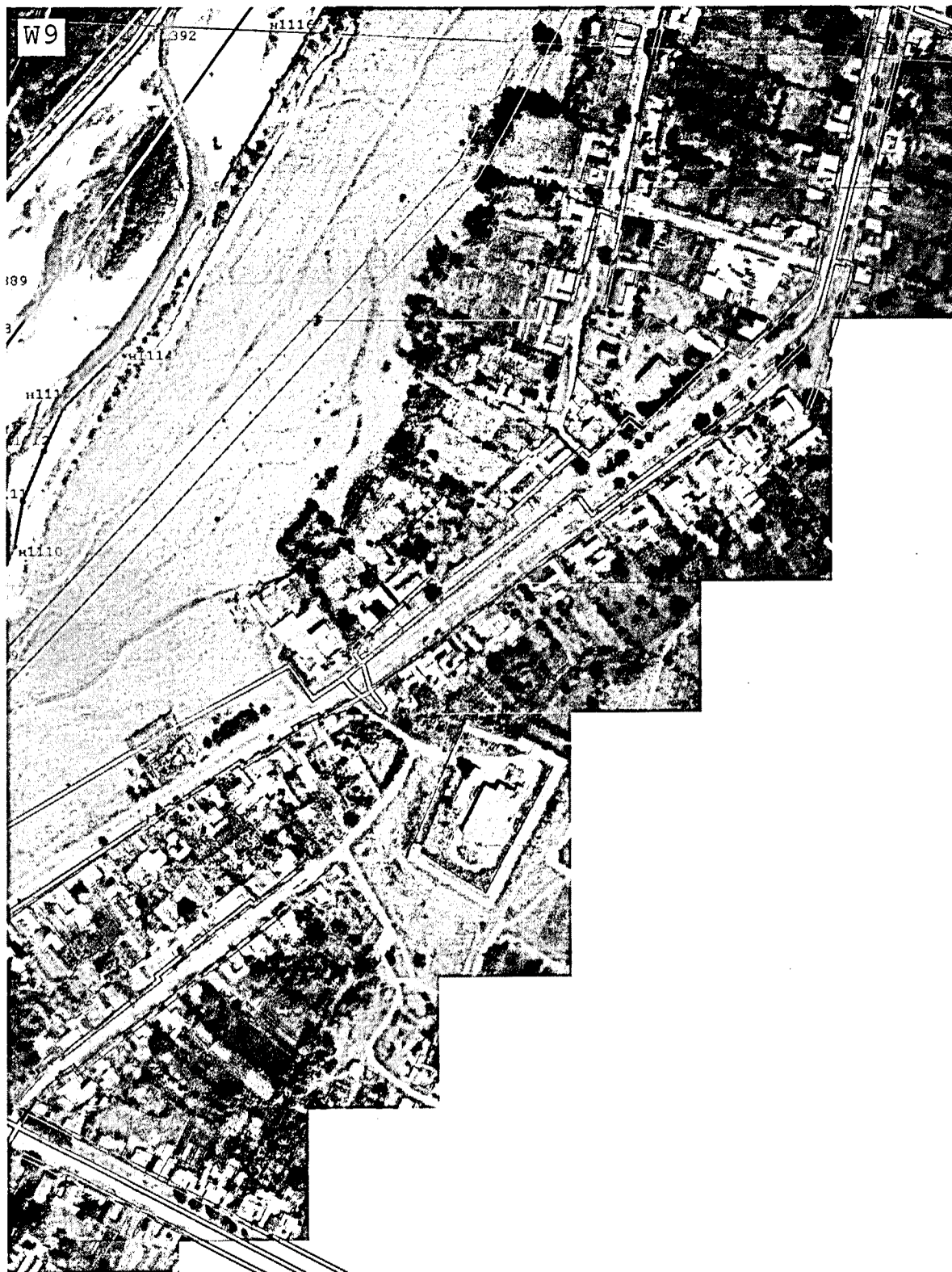


Масштаб 1:5 000

Подпись _____ Дата « ____ » _____ 20 ____ г.

Место для оттиска печати (при наличии) лица, составившего описание местоположения границ объекта

Раздел 4
План границ объекта



Масштаб 1:5 000

Подпись _____ Дата « _____ » _____ 20 ____ г.

Место для оттиска печати (при наличии) лица, составившего описание местоположения границ объекта

Раздел 4
План границ объекта




Масштаб 1:5 000

Подпись _____ Дата « _____ » _____ 20 ____ г.

Место для оттиска печати (при наличии) лица, составившего описание местоположения границ объекта

Раздел 4
План границ объекта




Масштаб 1:5 000

Подпись _____ Дата « _____ » _____ 20 ____ г.

Место для оттиска печати (при наличии) лица, составившего описание местоположения границ объекта

Раздел 4
План границ объекта

X6



Масштаб 1:5 000

Подпись _____ Дата « ____ » _____ 20 ____ г.

Место для оттиска печати (при наличии) лица, составившего описание местоположения границ объекта

Раздел 4
План границ объекта



Раздел 4
План границ объекта

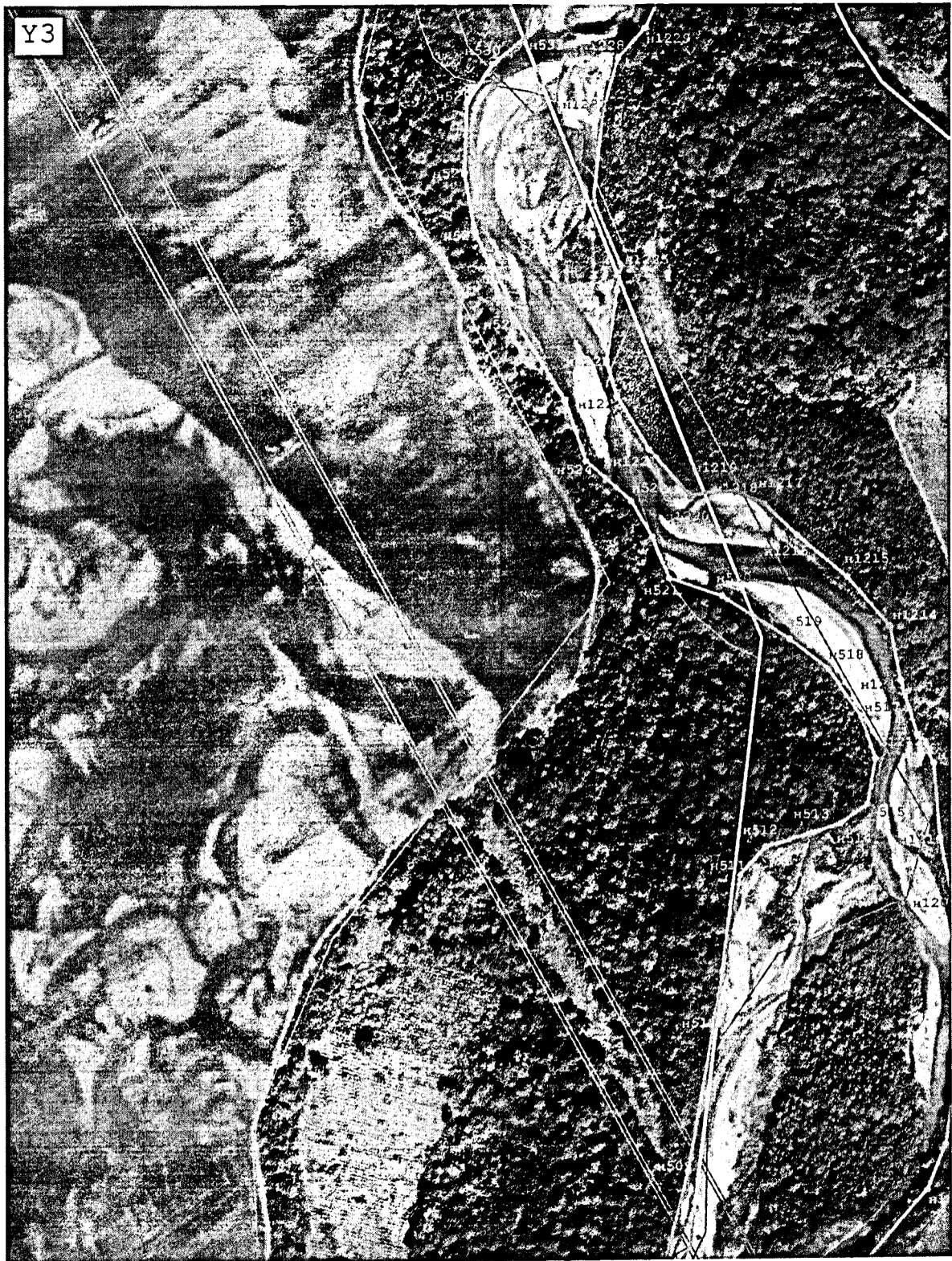


Масштаб 1:5 000

Подпись _____ Дата « _____ » _____ 20 ____ г.

Место для оттиска печати (при наличии) лица, составившего описание местоположения границ объекта

Раздел 4
План границ объекта



Масштаб 1:5 000

Подпись _____ Дата « _____ » _____ 20 _____ г.

Место для оттиска печати (при наличии) лица, составившего описание местоположения границ объекта

Раздел 4
План границ объекта




Масштаб 1:5 000

Подпись _____ Дата « _____ » _____ 20 ____ г.

Место для оттиска печати (при наличии) лица, составившего описание местоположения границ объекта

Раздел 4
План границ объекта



Масштаб 1:5 000

Подпись _____ Дата « ____ » _____ 20 ____ г.

Место для оттиска печати (при наличии) лица, составившего описание местоположения границ объекта

Раздел 4
План границ объекта




Масштаб 1:5 000

Подпись _____ Дата « _____ » _____ 20 ____ г.

Место для оттиска печати (при наличии) лица, составившего описание местоположения границ объекта

Раздел 4
План границ объекта



Масштаб 1:5 000

Подпись _____ Дата « ____ » _____ 20 ____ г.

Место для оттиска печати (при наличии) лица, составившего описание местоположения границ объекта

ТЕКСТОВОЕ ОПИСАНИЕ

местоположения границ населенных пунктов, территориальных зон

Прохождение границы		Описание прохождения границы
от точки	до точки	
1	2	3
—	—	—