



362021. PCO - Алания. г. Владикавказ. ул. Иристонская, 25. тел.: (867-2) 51-35-15. факс: (867-2) 24-00-98. E-mail: info@mpr.alania.gov.ru

ПРИКАЗ

№ 366

15.10.2024

Об утверждении местоположения
береговой линии (границы водного объекта)

В соответствии с постановлением Правительства Российской Федерации от 29 апреля 2016 года № 377 «Об утверждении Правил определения местоположения береговой линии (границы водного объекта), случаев и периодичности ее определения»,

ПРИКАЗЫВАЮ:

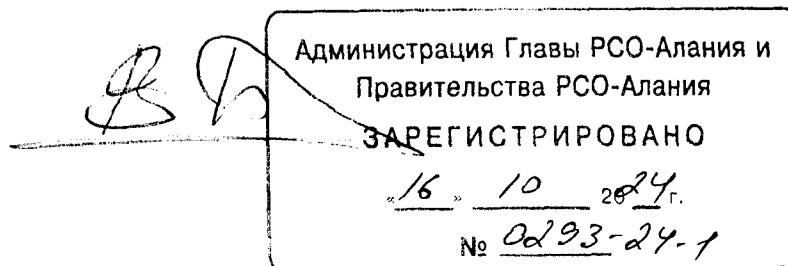
1. Утвердить местоположение береговой линии (границы водного объекта) ручья без названия, впадающий с правого берега в реку без названия, в 2,5 км к юго-западу от с.Муртазово (07020000312108200003816) на расстоянии 2,5 км от устья, расположенного в 6 км к северу от ст.Змейская Кировского района PCO-Алания, согласно перечню координат характерных точек береговой линии (приложение к настоящему приказу).

2. Определить, что ограничения хозяйственной или иной деятельности в границах местоположения береговой линии (границы водного объекта) установлены статьей 65 Водного кодекса Российской Федерации.

3. Отделу информационно-технического обеспечения и делопроизводства обеспечить опубликование настоящего приказа на Официальном интернет-портале правовой информации в порядке, предусмотренном Указом Главы Республики Северная Осетия-Алания от 28.12.2022 № 453 «Об утверждении Правил государственной регистрации нормативных правовых актов органов исполнительной власти Республики Северная Осетия-Алания».

4. Настоящий приказ вступает в силу со дня его официального опубликования.

Министр



В.З.Базаев

Перечень координат характерных точек береговой линии

Лист № 1

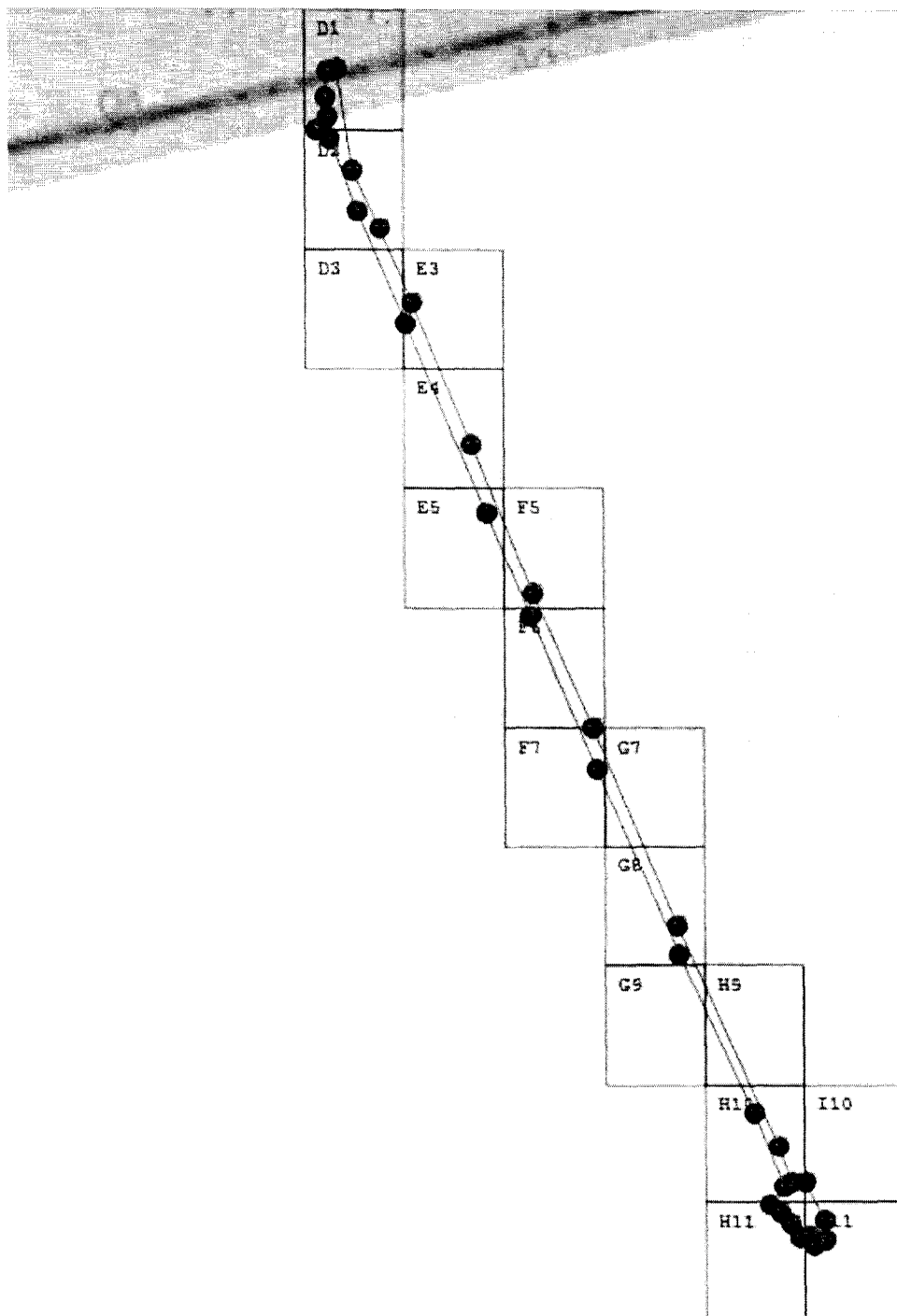
КАРТА (ПЛАН) (наименование объекта)		
Сведения об объекте		
№ п/п	Характеристики объекта	Описание характеристик
1	2	3
1	Местоположение объекта	РСО-Алания, Кировский район
2	Площадь объекта ± величина погрешности определения площади (P ± ΔP)	Часть №1 береговой линии ручья без названия, левый берег - 967,92 м Часть №2 береговой линии ручья без названия, правый берег- 947,48 м
3	Иные характеристики объекта	<p>Код в ГВР: 07020000312299000000080</p> <p>Наименование водного объекта: ручей без названия, впадает с правого берега в реку без названия, в 2,5 км к юго-западу от с. Муртазово(07020000312108200003816) на расстояние 2,5 км от устья. Расположен в 6 км к северу от ст. Змейская Кировского района РСО-Алания</p> <p>Регионы протекания: Республика Северная Осетия-Алания, прокладывает свой путь по территории Кировского района,</p> <p>Площадь бассейна: сведения отсутствуют.</p> <p>Бассейновый округ: Западно-Каспийский.</p> <p>Средний многолетний расход воды: сведения отсутствуют.</p> <p>Средний многолетний речной сток: сведения отсутствуют.</p> <p>Водная система: Ручей без названия >Река без названия>Терек > Каспийское море.</p>

КАРТА (ПЛАН) (наименование объекта)						
Сведения о местоположении измененных (уточненных) границ объекта						
1. Система координат МСК-15, зона 1						
2. Сведения о характерных точках границ объекта						
Обозначение характерных точек границы	Существующие координаты, м		Измененные (уточненные) координаты, м		Метод определения координат и средняя квадратическая погрешность положения характерной точки (Mt), м	Описание закрепления точки
	X	Y	X	Y		
1	2	3	4	5	6	7
—	—	—	—	—	—	—
3. Сведения о характерных точках части (частей) границы объекта						
1	2	3	4	5	6	7
—	—	—	—	—	—	—
4. Сведения о частях границ объекта, совпадающих с местоположением внешних границ природных объектов и (или) объектов искусственного происхождения						
Обозначение части границы		Существующее описание прохождения части границы			Измененное (уточненное) описание прохождения части границы	
от точки	до точки					
1	2	3			4	
—	—	—			—	

КАРТА (ПЛАН)

(наименование объекта)

План границ объекта



Масштаб 1:5 000

Подпись _____ Дата « _____ » _____ 20 ____ г.

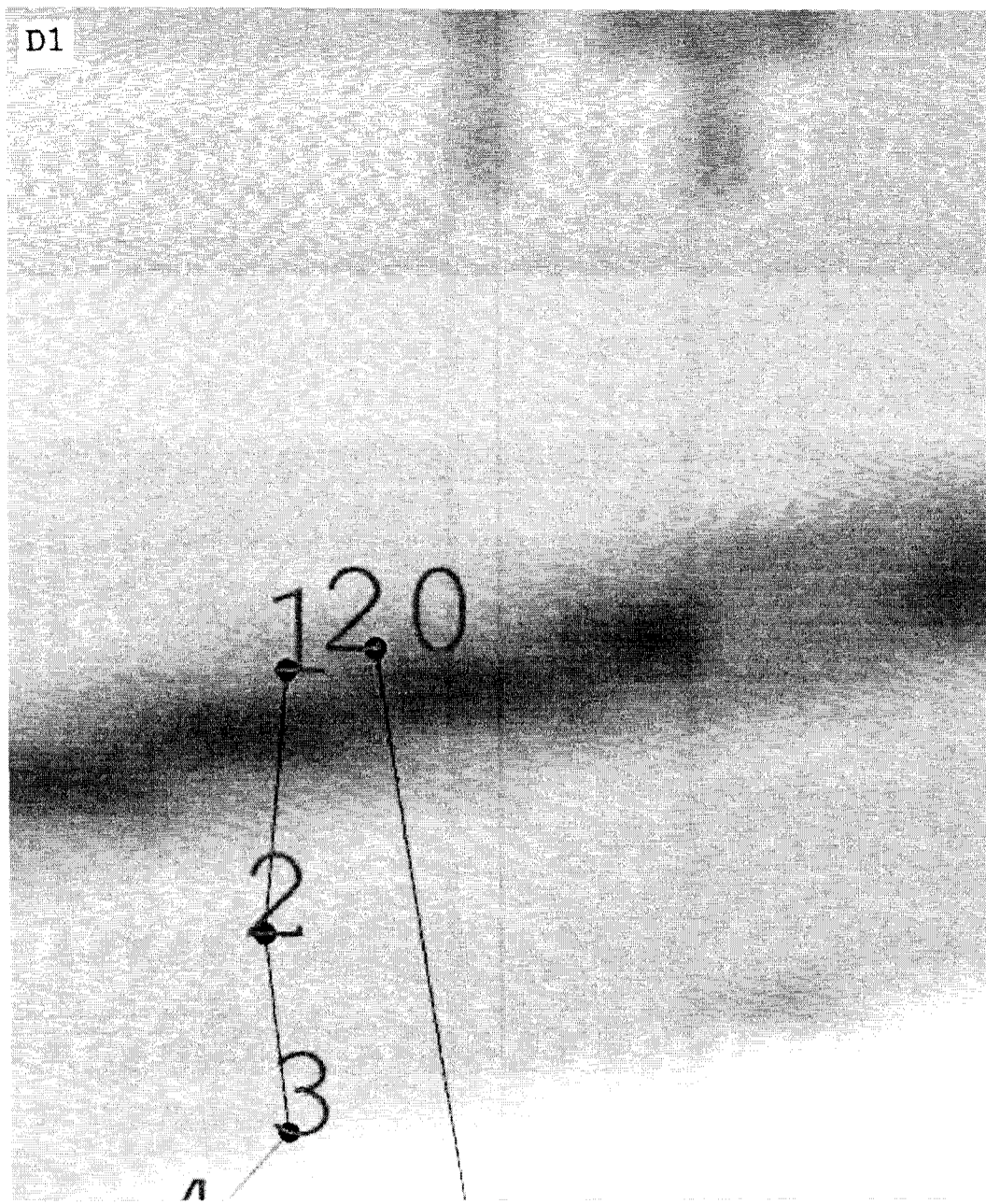
Место для оттиска печати лица, составившего карту (план) объекта

КАРТА (ПЛАН)

(наименование объекта)

План границ объекта

D1



Масштаб 1:500

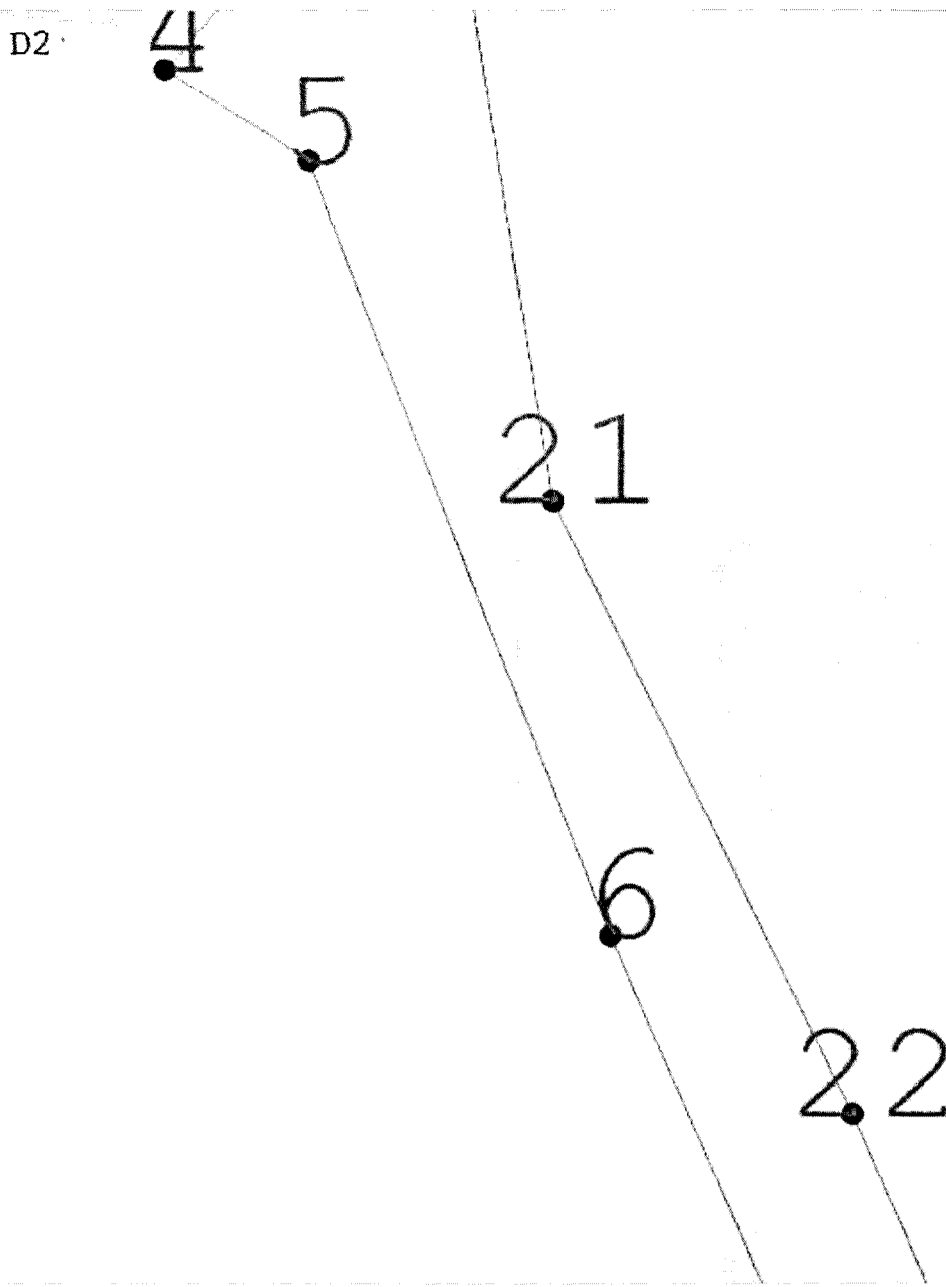
Подпись _____ Дата « ____ » _____ 20 ____ г.

Место для оттиска печати лица, составившего карту (план) объекта

КАРТА (ПЛАН)

(наименование объекта)

План границ объекта



Масштаб 1:500

Подпись _____ Дата « ____ » _____ 20 ____ г.

Место для оттиска печати лица, составившего карту (план) объекта

КАРТА (ПЛАН)

(наименование объекта)

План границ объекта

D3

Масштаб 1:500

Подпись _____ Дата « ____ » _____ 20 ____ г.

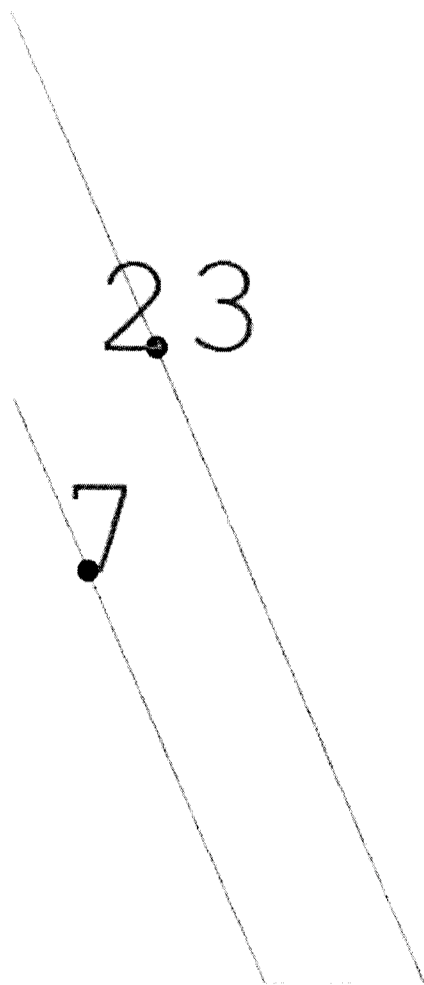
Место для оттиска печати лица, составившего карту (план) объекта

КАРТА (ПЛАН)

(наименование объекта)

План границ объекта

ЕЗ



Масштаб 1:500

Подпись _____ Дата « _____ » _____ 20 _____ г.

Место для оттиска печати лица, составившего карту (план) объекта

КАРТА (ПЛАН)

(наименование объекта)

План границ объекта

Е 4

2.4

Масштаб 1:500

Подпись _____ Дата « ____ » _____ 20 ____ г.

Место для оттиска печати лица, составившего карту (план) объекта

КАРТА (ПЛАН)

(наименование объекта)

План границ объекта

Е5



Масштаб 1:500

Подпись _____ Дата « _____ » _____ 20 ____ г.


Место для оттиска печати лица, составившего карту (план) объекта

КАРТА (ПЛАН)

(наименование объекта)

План границ объекта

F5



Масштаб 1:500

Подпись _____ Дата « _____ » _____ 20 ____ г.

Место для оттиска печати лица, составившего карту (план) объекта

КАРТА (ПЛАН)

(наименование объекта)

План границ объекта

Ф6

9

Масштаб 1:500

Подпись _____ Дата « ____ » _____ 20 ____ г.


Место для оттиска печати лица, составившего карту (план) объекта

КАРТА (ПЛАН)

(наименование объекта)

План границ объекта

F7



Масштаб 1:500

Подпись _____ Дата « _____ » _____ 20 ____ г.

Место для оттиска печати лица, составившего карту (план) объекта


КАРТА (ПЛАН)

(наименование объекта)

План границ объекта

G7

0



Масштаб 1:500

Подпись _____ Дата « _____ » _____ 20 _____ г.

Место для оттиска печати лица, составившего карту (план) объекта

КАРТА (ПЛАН)

(наименование объекта)

План границ объекта

G8

2.7

1.1

Масштаб 1:500

Подпись _____ Дата « ____ » _____ 20 ____ г.

Место для оттиска печати лица, составившего карту (план) объекта

КАРТА (ПЛАН)

(наименование объекта)

План границ объекта

G9

Масштаб 1:500

Подпись _____ Дата « _____ » _____ 20 ____ г.


Место для оттиска печати лица, составившего карту (план) объекта

КАРТА (ПЛАН)

(наименование объекта)

План границ объекта

Н9



Масштаб 1:500

Подпись _____ Дата « ____ » _____ 20 ____ г.

Место для оттиска печати лица, составившего карту (план) объекта

КАРТА (ПЛАН)
(наименование объекта)

План границ объекта

H10

1.2

2.8

1.39

Масштаб 1:500

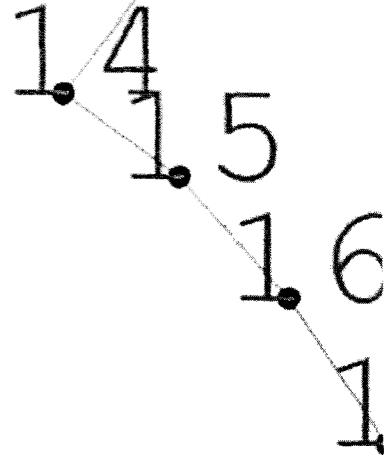
Подпись _____ Дата « _____ » _____ 20 ____ г.

Место для оттиска печати лица, составившего карту (план) объекта

КАРТА (ПЛАН)
(наименование объекта)

План границ объекта

Н11



Масштаб 1:500

Подпись _____ Дата « _____ » _____ 20 ____ г.

Место для оттиска печати лица, составившего карту (план) объекта

КАРТА (ПЛАН)

(наименование объекта)

План границ объекта

Т10

30

Масштаб 1:500

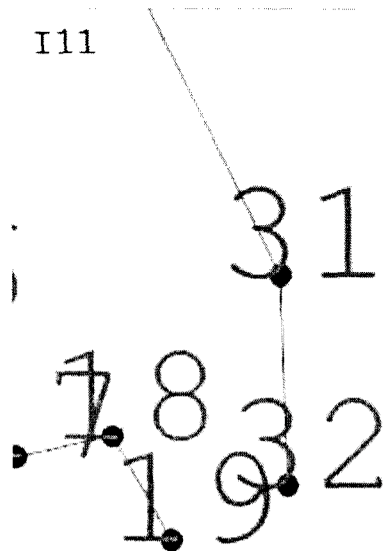
Подпись _____ Дата « _____ » _____ 20 ____ г.

Место для оттиска печати лица, составившего карту (план) объекта

КАРТА (ПЛАН)

(наименование объекта)

План границ объекта



Масштаб 1:500

Подпись _____ Дата « ____ » _____ 20 ____ г.

Место для оттиска печати лица, составившего карту (план) объекта