



362021, РСО - Алания, г. Владикавказ, ул. Иристонская, 25, тел.: (867-2) 51-35-15, факс: (867-2) 24-00-98, E-mail: info@mpr.alania.gov.ru

ПРИКАЗ

№ 382.

28.10.2024.

Об утверждении местоположения
береговой линии (границы водного объекта)

Администрация Главы РСО-Алания и
Правительства РСО-Алания
ЗАРЕГИСТРИРОВАНО
« 31 » 10 2024 г.
№ 0305-24-1

В соответствии с постановлением Правительства Российской Федерации от 29 апреля 2016 года № 377 «Об утверждении Правил определения местоположения береговой линии (границы водного объекта), случаев и периодичности ее определения»,

ПРИКАЗЫВАЮ:

1. Утвердить местоположение береговой линии (границы водного объекта) ручья без названия на участке, расположенном севернее с.Змейская Кировского района РСО-Алания, согласно перечню координат характерных точек береговой линии (приложение к настоящему приказу).
2. Определить, что ограничения хозяйственной или иной деятельности в границах местоположения береговой линии (границы водного объекта) установлены статьей 65 Водного кодекса Российской Федерации.
3. Отделу информационно-технического обеспечения и делопроизводства обеспечить опубликование настоящего приказа на Официальном интернет-портале правовой информации в порядке, предусмотренном Указом Главы Республики Северная Осетия-Алания от 28.12.2022 № 453 «Об утверждении Правил государственной регистрации нормативных правовых актов органов исполнительной власти Республики Северная Осетия-Алания».
4. Настоящий приказ вступает в силу со дня его официального опубликования.

Исполняющий обязанности
Министра

Ю.А.Хлудеева

ООО «Р-ОСПРОЕКТ»

Свидетельство №0424.06-2010.1515921364-П-033 от 02 июня 2016г.

ПОЯСНИТЕЛЬНАЯ ЗАПИСКА

Описание местоположения береговой линии (границы водного объекта)
ручья без названия на участке, расположенном севернее с. Змейская
Кировского района РСО-Алания
(ИП Крестьянское Фермерское Хозяйство ДЗУЦЕВ БАТРАЗ
ЭЛЬБРУСОВИЧ)

Генеральный директор



К.В. Хутинаев

Иив.№ подл.	Взаим. иив.
Подпись	
ИЛЕТЯ	

ОПИСАНИЕ МЕСТОПОЛОЖЕНИЯ БЕРЕГОВОЙ ЛИНИИ РУЧЬЯ БЕЗ НАЗВАНИЯ
РСО-АЛАНИЯ

Сведения об исполнителе работ: ООО «Р-ОСПРОЕКТ»

Сведения о заказчике работ: ИП Крестьянское Фермерское Хозяйство ДЗУЦЕВ БАТРАЗ ЭЛЬБРУСОВИЧ

ОГРНИП 319151300004650, ИНН 150901556366

Основания для определения местоположения береговой линии: - Водный кодекс Российской Федерации от 03.06.2006 г. № 74-ФЗ (ред. от 08.08.2024г.) (с изм. и доп., вступ. в силу с 01.09.2024 г.) - Кодекс Российской Федерации об административных правонарушениях от 30.12.2001 г. № 195-ФЗ (с ред. от 08.08.2024) (с изм. и доп., вступ. в силу с 08.09.2024 г.) - Земельный кодекс Российской Федерации от 25.10.2001 г. № 136-ФЗ (ред. от 08.08.2024 г.) (с изм. и доп., вступ. в силу с 01.09.2024 г.) - Лесной кодекс Российской Федерации от 04.12.2006 г. № 200-ФЗ (ред. от 08.08.2024 г.) (с изм. и доп., вступ. в силу с 01.09.2024 г.) - Кодекс внутреннего водного транспорта Российской Федерации от 07.03.2001 г. № 24-ФЗ (ред. от 08.08.2024 г.) (с изм. и доп., вступ. в силу с 01.09.2024 г.) - Градостроительный кодекс РФ от 29.12.2004 г. № 190-ФЗ (ред. от 08.08.2024 г.) (с изм. и доп., вступ. в силу с 01.09.2024 г.) - Федеральный закон № 7-ФЗ «Об охране окружающей среды» от 12.01.2002 г. (с изм. на 29.07.2017 г.) - Федеральный закон № 166-ФЗ «О рыболовстве и сохранении водных биологических ресурсов» (с изм. на 29.05.2024 г.) - Федеральный закон № 33-ФЗ «Об особо охраняемых природных территориях (с изм. на 08.08.2024 г.) - Постановление Правительства Российской Федерации от 10.01.2009 № 17 «Об утверждении Правил установления на местности границ водоохранных зон и границ прибрежных защитных полос водных объектов» - Приказ МПР РФ от 23.05.2016 г. № 164 «Об утверждении требований к описанию местоположения береговой линии (границы водного объекта) - Приказ МПР РФ от 07.05.2008 г. № 111 «Об утверждении форм и порядка представления данных мониторинга, полученных участниками ведения государственного мониторинга водных объектов» (с изм. на 30.03.2015 г.) - Правила направления органами государственной власти и органами местного самоуправления документов, необходимых для внесения в ГКН, а также требования к формату таких документов в электронной форме, утвержденных Постановлением Правительства РФ от 03.02.2014 №71.

Сведения о водном объекте: Объектом работ является ручья без названия. Расположена в 6 км севернее от с. Змейская Кировского района Республики Северная Осетия-Алания. Впадает с правого берега в реку «без названия в 2,5 км к юго-западу от с. Муртазово» на расстоянии 2,5 км от устья. Код водного объекта: 07020000312299000000080. Протяженность береговой линии, определенной ООО «Р-ОСПРОЕКТ» по левому берегу – 1255,0 м, по правому берегу – 1285,0 м.

Методы и погрешность определения координат характерных точек береговой линии (границы водного объекта): Координаты характерных точек береговой линии (границы водного объекта) определялись картометрическим методом. Погрешность определения составляет 5 метров.

Сведения о местоположении границ объекта (ручей без названия)


1. Система координат МСК-15

2. Сведения о характерных точках границ объекта


Обозначение характерных точек границ	Координаты, м		Метод определения координат характерной точки	Средняя квадратическая погрешность положения характерной точки (M _t), м	Описание обозначения точки на местности (при наличии)
	X	Y			
1	2	3	4	5	6
Левый берег					
2	101480,2885	296399,1226	Картометрический метод	5,00	Иные способы закрепления границ
2	101480,2885	296399,1226		5,00	
3	101503,1003	296389,9317		5,00	
4	101523,6472	296381,2305		5,00	
5	101551,1129	296369,9582		5,00	
6	101601,146	296348,7642		5,00	
7	101647,1823	296328,9844		5,00	
8	101679,6117	296314,7862		5,00	
9	101699,9632	296306,3272		5,00	
10	101707,8258	296303,0592		5,00	
11	101748,016	296286,3543		5,00	
12	101769,502	296277,4237		5,00	
13	101793,5041	296267,4474		5,00	
14	101800,2736	296264,6336		5,00	
15	101825,0564	296254,3328		5,00	
16	101835,7329	296249,8951		5,00	
17	101852,4039	296242,9659		5,00	
18	101870,608	296236,757		5,00	
19	101887,7636	296228,2688		5,00	
20	101903,6173	296221,6793		5,00	
21	101920,5164	296214,6552		5,00	
22	101940,308	296207,757		5,00	
23	101965,3511	296196,0199		5,00	
24	101988,6642	296186,3299		5,00	
25	102000,808	296182,957		5,00	
54	102007,0241	295981,2949		5,00	
54	102007,0241	295981,2949		5,00	
55	102019,3268	296003,7786		5,00	
56	102031,5768	296026,1662		5,00	
57	102042,4207	296050,8333		5,00	
58	102053,0688	296075,0549		5,00	
59	102068,1709	296109,4083		5,00	
60	102085,6327	296146,2509		5,00	
61	102091,4336	296147,8327		5,00	
62	102095,4313	296149,2745		5,00	
63	102113,4673	296142,0988	5,00		
64	102146,6829	296128,3222	5,00		
65	102158,2669	296123,3942	5,00		

1	2	3	4	5	6
66	102189,3205	296110,9385	Картометрический метод	5,00	Иные способы закрепления границ
67	102203,334	296104,9479		5,00	
68	102212,584	296100,8229		5,00	
69	102223,5215	296096,1588		5,00	
70	102251,1431	296083,9517		5,00	
71	102268,6386	296075,651		5,00	
72	102289,3418	296067,0573		5,00	
73	102309,0937	296058,4482		5,00	
74	102338,2717	296047,086		5,00	
75	102361,3398	296038,754		5,00	
76	102395,9516	296025,4663		5,00	
77	102424,2098	296014,6218		5,00	
78	102457,4598	296000,2468		5,00	
79	102512,4598	295978,4968		5,00	
80	102533,0675	295970,0189			
81	102557,7867	295959,6429	5,00		
Правый берег					
26	101481,6842	296402,7984	Картометрический метод	5,00	Иные способы закрепления границ
26	101481,6842	296402,7984		5,00	
27	101511,7467	296391,0601		5,00	
28	101543,6829	296378,1612		5,00	
29	101573,8676	296365,9696		5,00	
30	101591,4374	296358,8732		5,00	
31	101615,2204	296349,2673		5,00	
32	101634,9422	296341,3017		5,00	
33	101658,9654	296331,5988		5,00	
34	101685,4351	296320,9077		5,00	
35	101704,7539	296313,1049		5,00	
36	101710,378	296310,8333		5,00	
37	101718,8175	296307,4246		5,00	
38	101738,7466	296297,8539		5,00	
39	101757,1466	296290,8539		5,00	
40	101772,6515	296284,9553		5,00	
41	101801,0142	296272,7544		5,00	
42	101825,7466	296262,9539		5,00	
43	101847,3466	296253,4539		5,00	
44	101865,9129	296248,0131		5,00	
45	101887,0466	296237,7539		5,00	
46	101908,0239	296229,3271		5,00	
47	101926,5839	296222,3671		5,00	
48	101946,7439	296215,2471		5,00	
49	101960,9039	296209,5671		5,00	
50	101977,0183	296203,1379		5,00	
51	101988,4282	296197,6651		5,00	
52	101995,3681	296194,3364		5,00	
53	102002,6955	296190,8218		5,00	
82	101997,576	295986,4647		5,00	
82	101997,576	295986,4647		5,00	
83	102022,8813	296031,9774	5,00		

1	2	3	4	5	6
84	102030,9947	296049,171	Картометрический метод	5,00	Иные способы закрепления границ
85	102051,9787	296093,6396		5,00	
86	102079,014	296150,932		5,00	
87	102082,6308	296150,932		5,00	
88	102086,6308	296155,5589		5,00	
89	102088,6192	296157,8589		5,00	
90	102091,8308	296157,8589		5,00	
91	102094,1308	296162,9589		5,00	
92	102098,7111	296160,8933		5,00	
93	102098,7111	296159,1589		5,00	
94	102095,7308	296152,7589		5,00	
95	102113,0308	296146,4589		5,00	
96	102121,4308	296144,5589		5,00	
97	102146,2308	296135,1589		5,00	
98	102174,8817	296123,5502		5,00	
99	102192,1917	296115,8185		5,00	
100	102209,7998	296108,2308		5,00	
101	102235,0998	296096,6308		5,00	
102	102255,4833	296087,7777		5,00	
103	102285,0951	296075,5467		5,00	
104	102301,7416	296069,2371		5,00	
105	102329,4082	296058,7506		5,00	
106	102355,8929	296048,712		5,00	
107	102384,2833	296036,8177		5,00	
108	102416,3735	296024,6085		5,00	
109	102435,8033	296016,7377		5,00	
110	102446,6833	296011,6977		5,00	
111	102460,336	296005,3733		5,00	
112	102474,4183	296001,9314		5,00	
113	102478,0457	296002,4122		5,00	
114	102483,1813	296000,9743		5,00	
115	102487,5814	295998,7979		5,00	
116	102489,9183	295994,4314		5,00	
117	102518,1183	295983,7314		5,00	
118	102531,9395	295978,4872		5,00	
119	102549,2303	295971,9265		5,00	
120	102562,548	295966,8734		5,00	



Используемые условные знаки и обозначения:



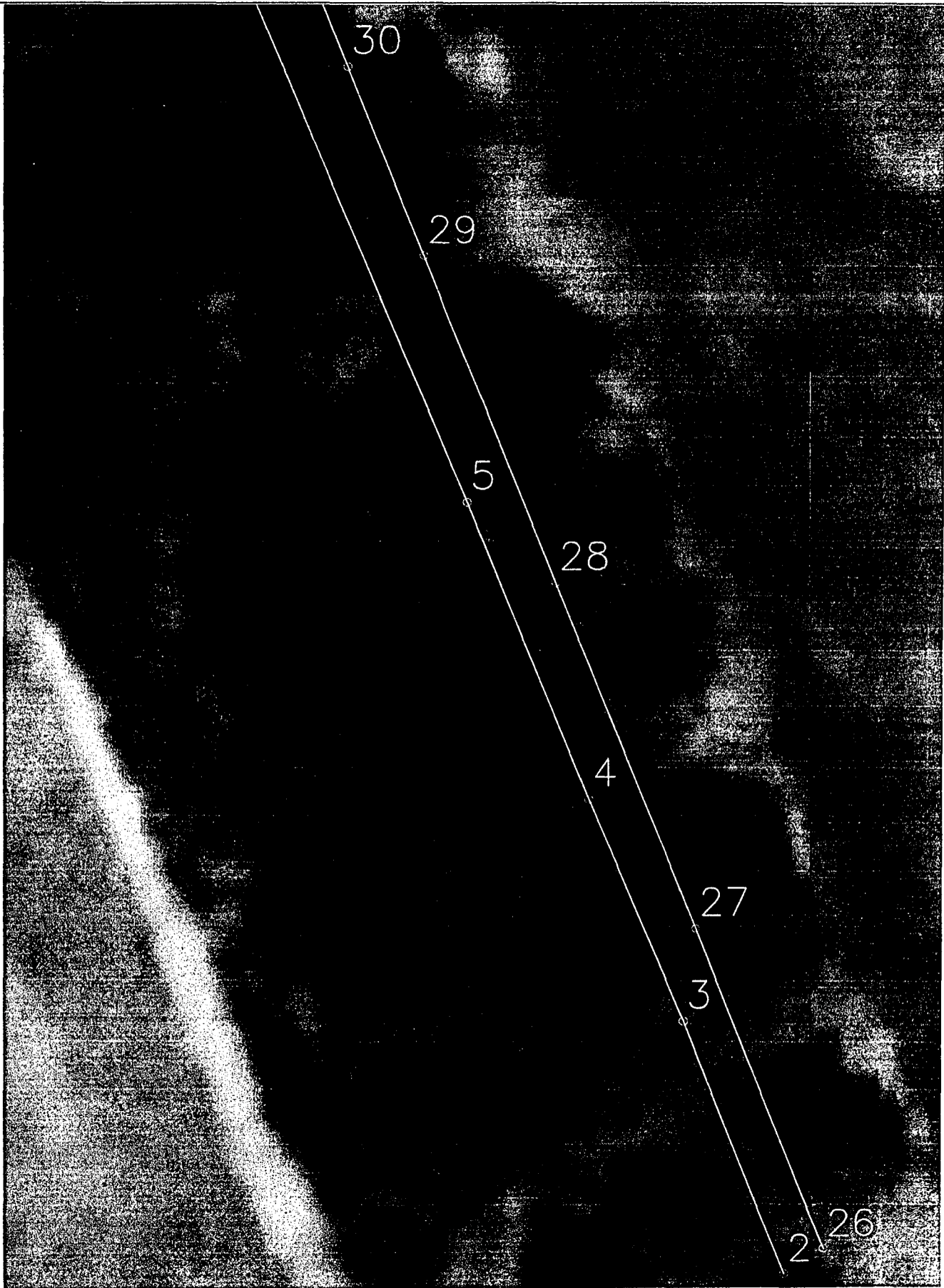
- Береговая линия

Подпись:

Дата: 22 июля 2024 г.

Место для оттиска печати (при наличии) лица, составившего описание местоположения границ объекта

План границ объекта



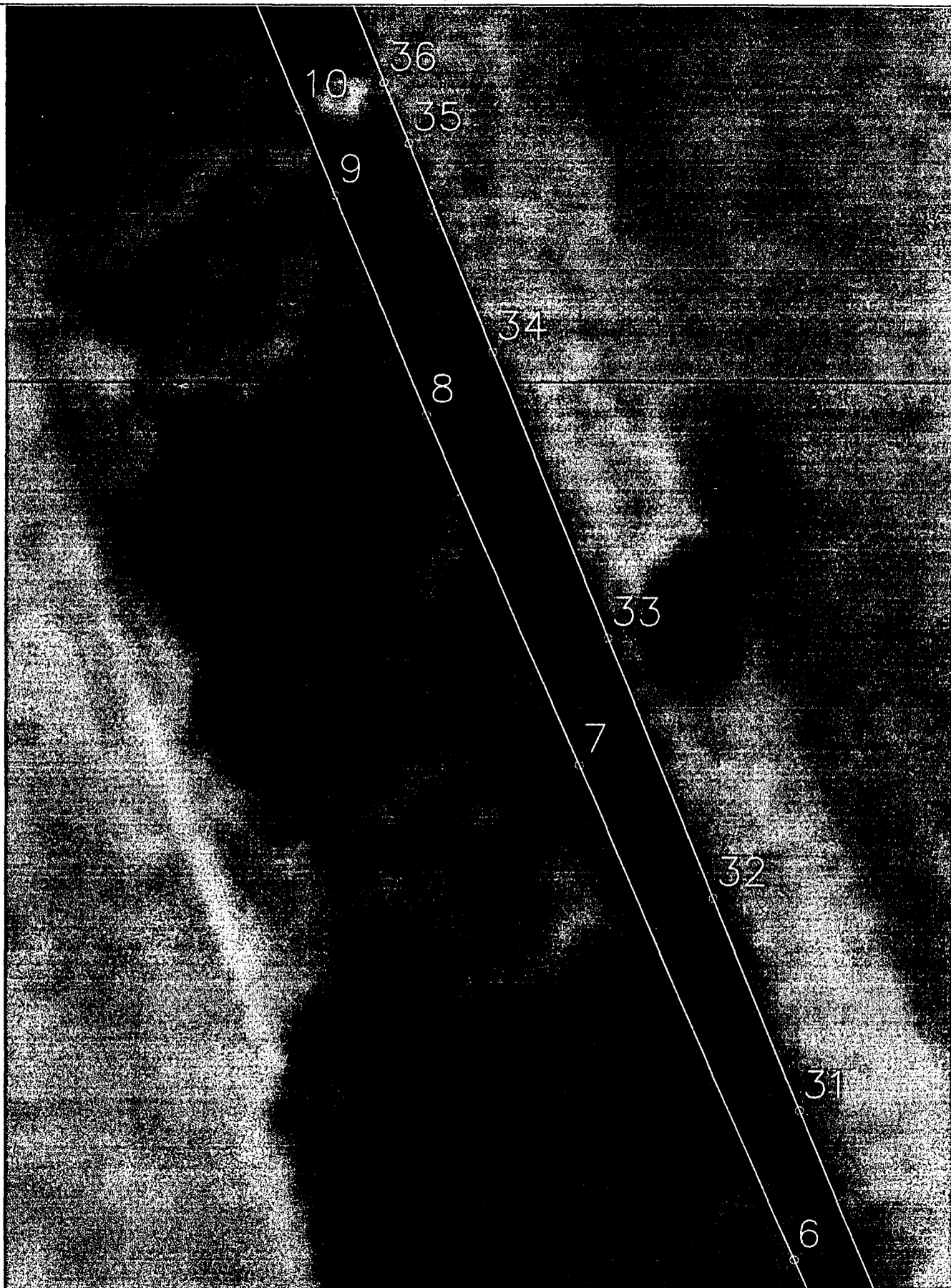
Масштаб 1:500 000

Подпись:

Дата: 22 июля 2024

Место для оттиска печати (при наличии) лица, составившего описание местоположения границ объекта

План границ объекта



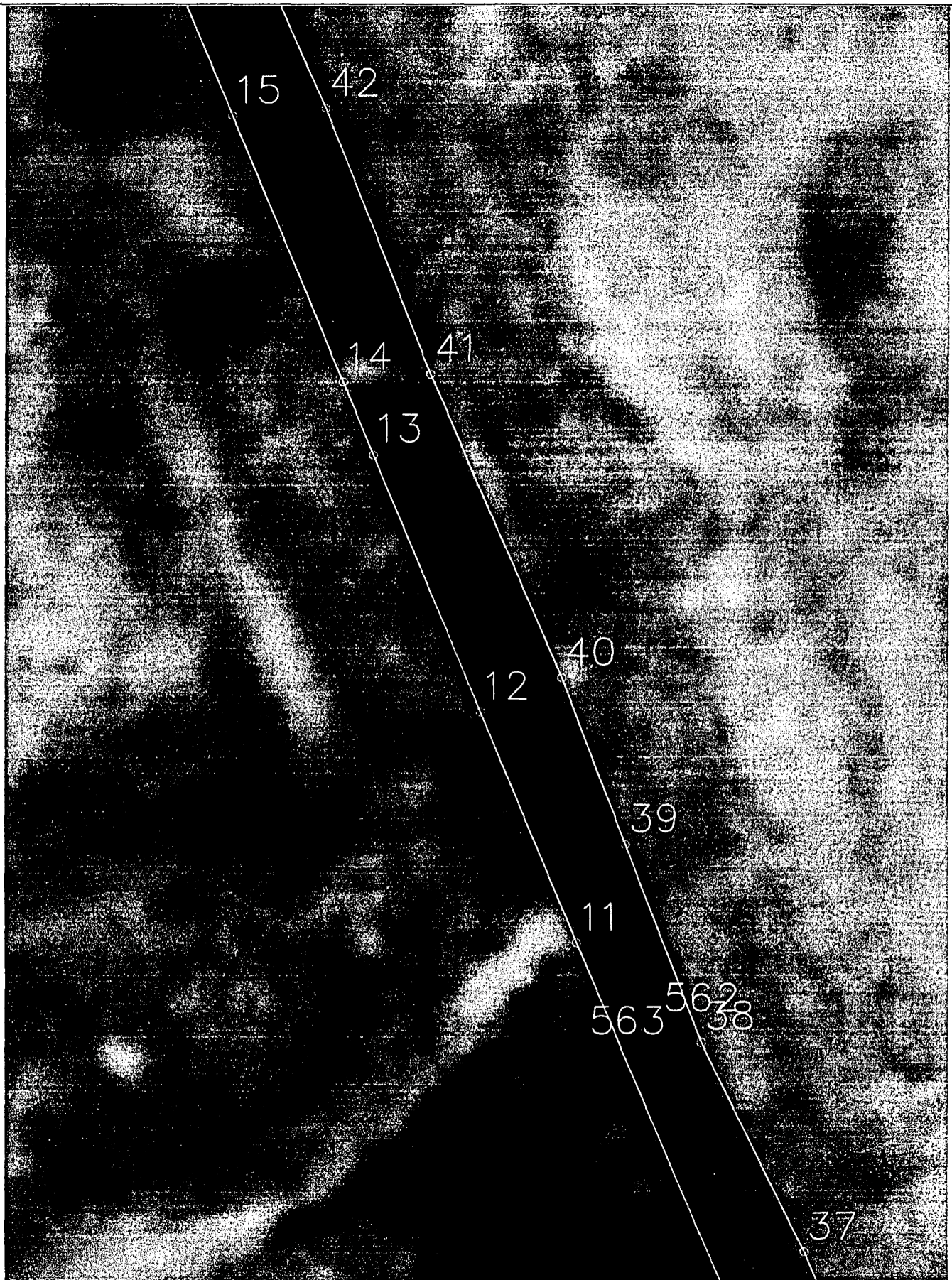
Масштаб 1:500 000

Подпись:

Дата: 22 июля 2024 г

Место для оттиска печати (при наличии) лица, составившего описание местоположения границ объекта

План границ объекта




Масштаб 1:500 000

Подпись:

Дата: 22 июля 2024 г.

Место для оттиска печати (при наличии) лица, составившего описание местоположения границ объекта

План границ объекта



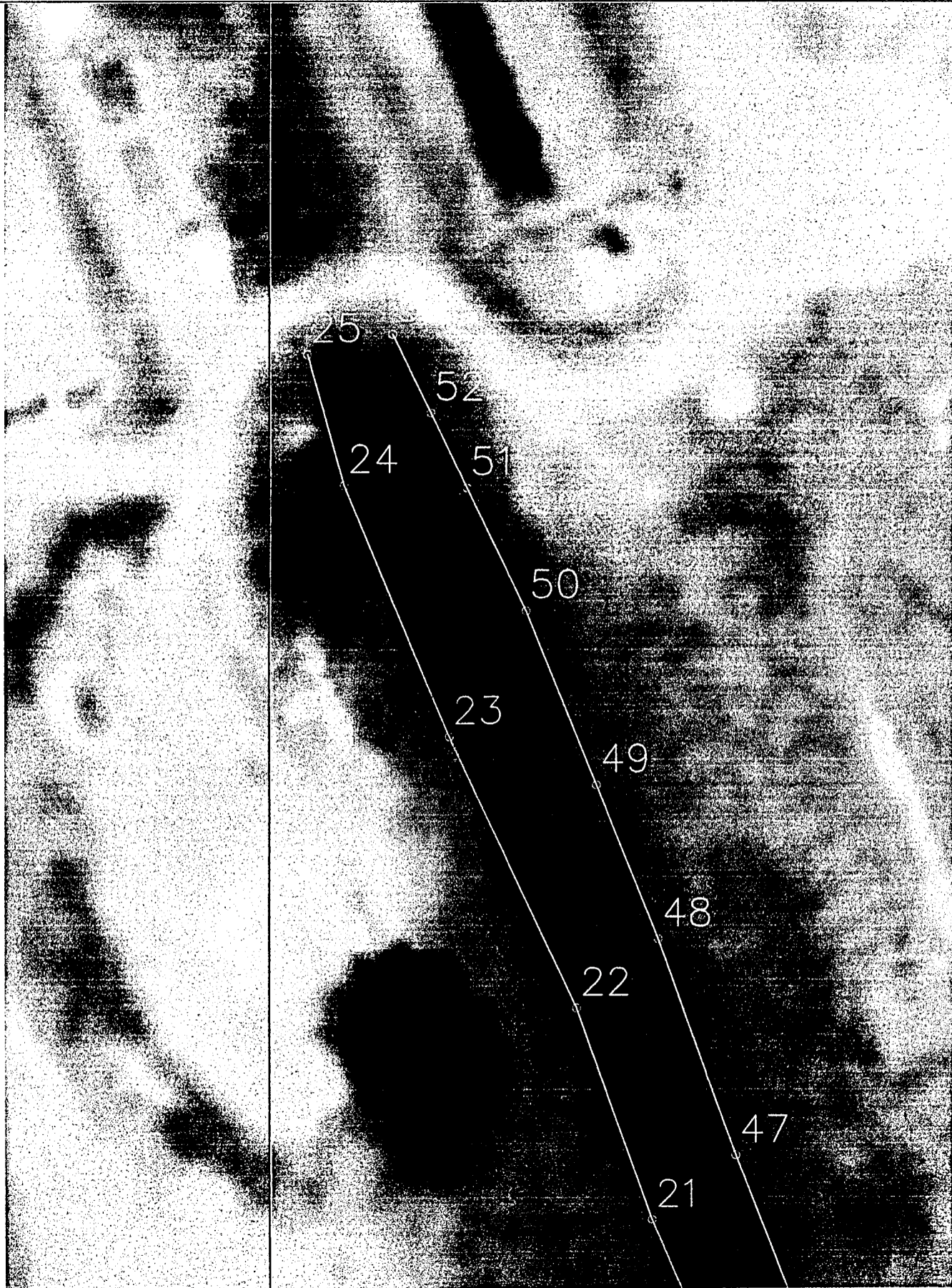
Масштаб 1:500 000

Подпись:

Дата: 22 июля 2024

Место для оттиска печати (при наличии) лица, составившего описание местоположения границ объекта

План границ объекта



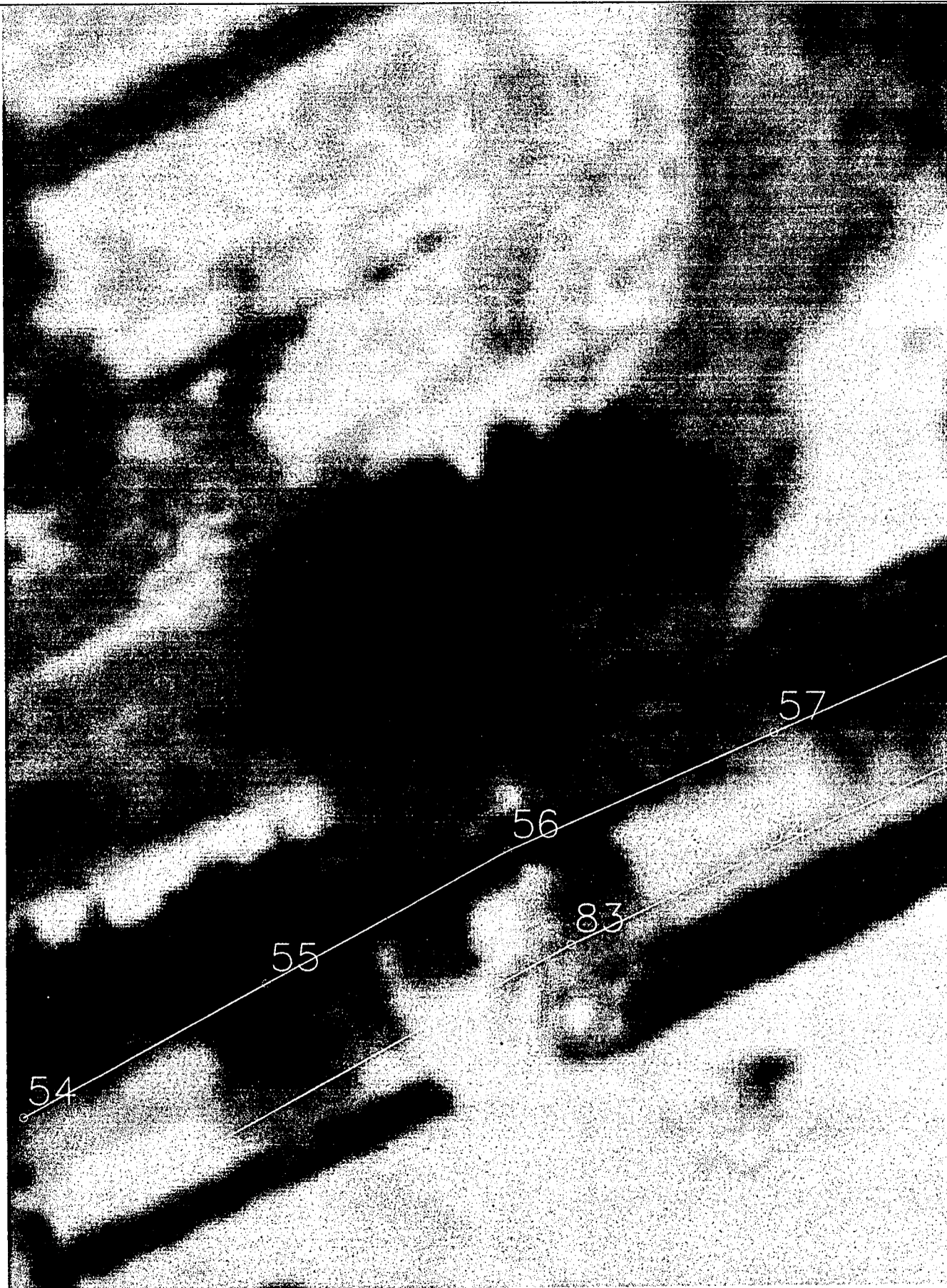
Масштаб 1:500 000

Подпись:

Дата: 22 июля 2024 г.

Место для оттиска печати (при наличии) лица, составившего описание местоположения границ объекта

План границ объекта



Масштаб 1:500 000

Подпись:

Дата: 22 июля 2024 г.

Место для оттиска печати (при наличии) лица, составившего описание местоположения границ объекта

План границ объекта



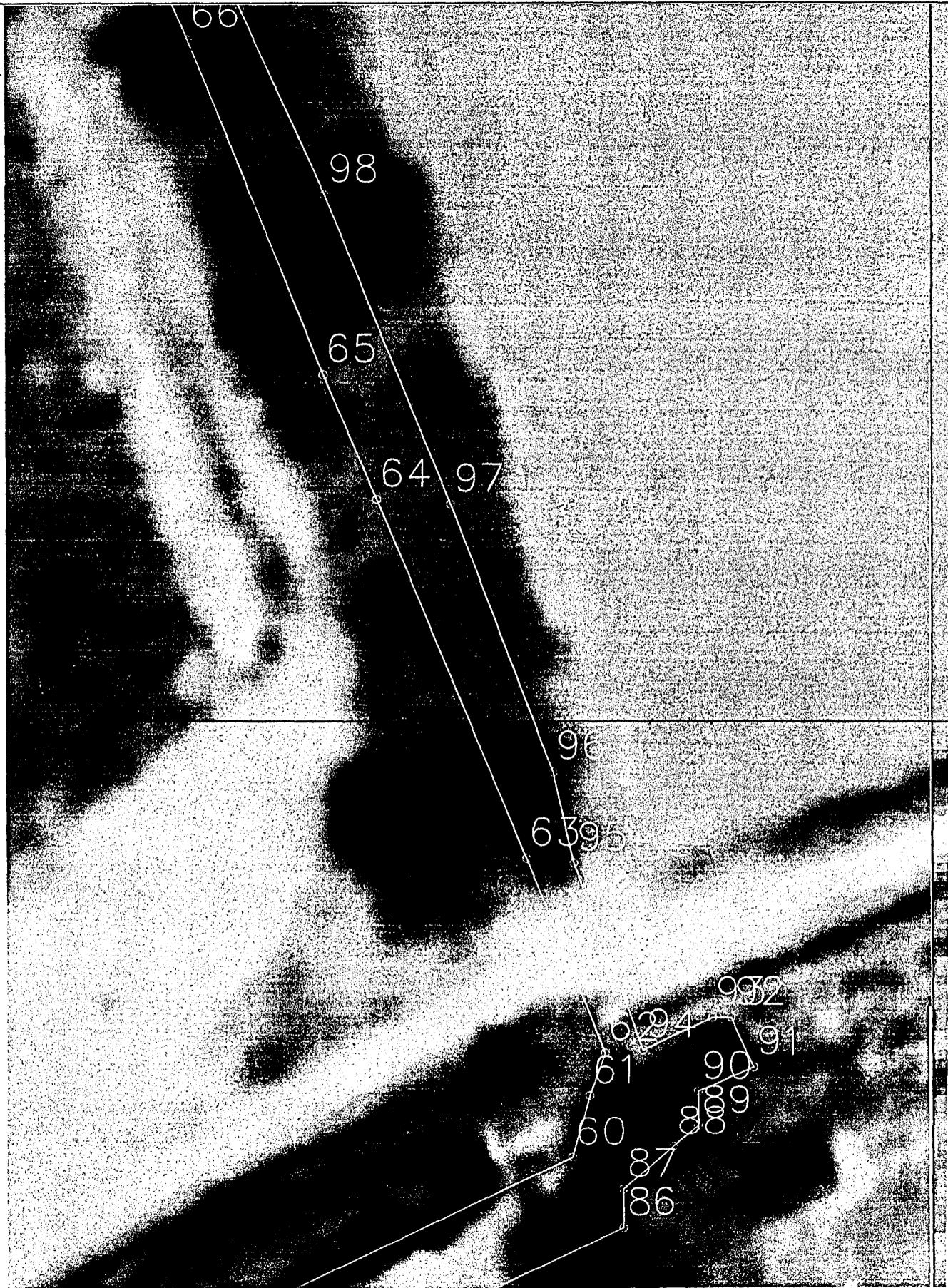
Масштаб 1:500 000

Подпись:

Дата: 22 июля 2024 г.

Место для оттиска печати (при наличии) лица, составившего описание местоположения границ объекта

План границ объекта



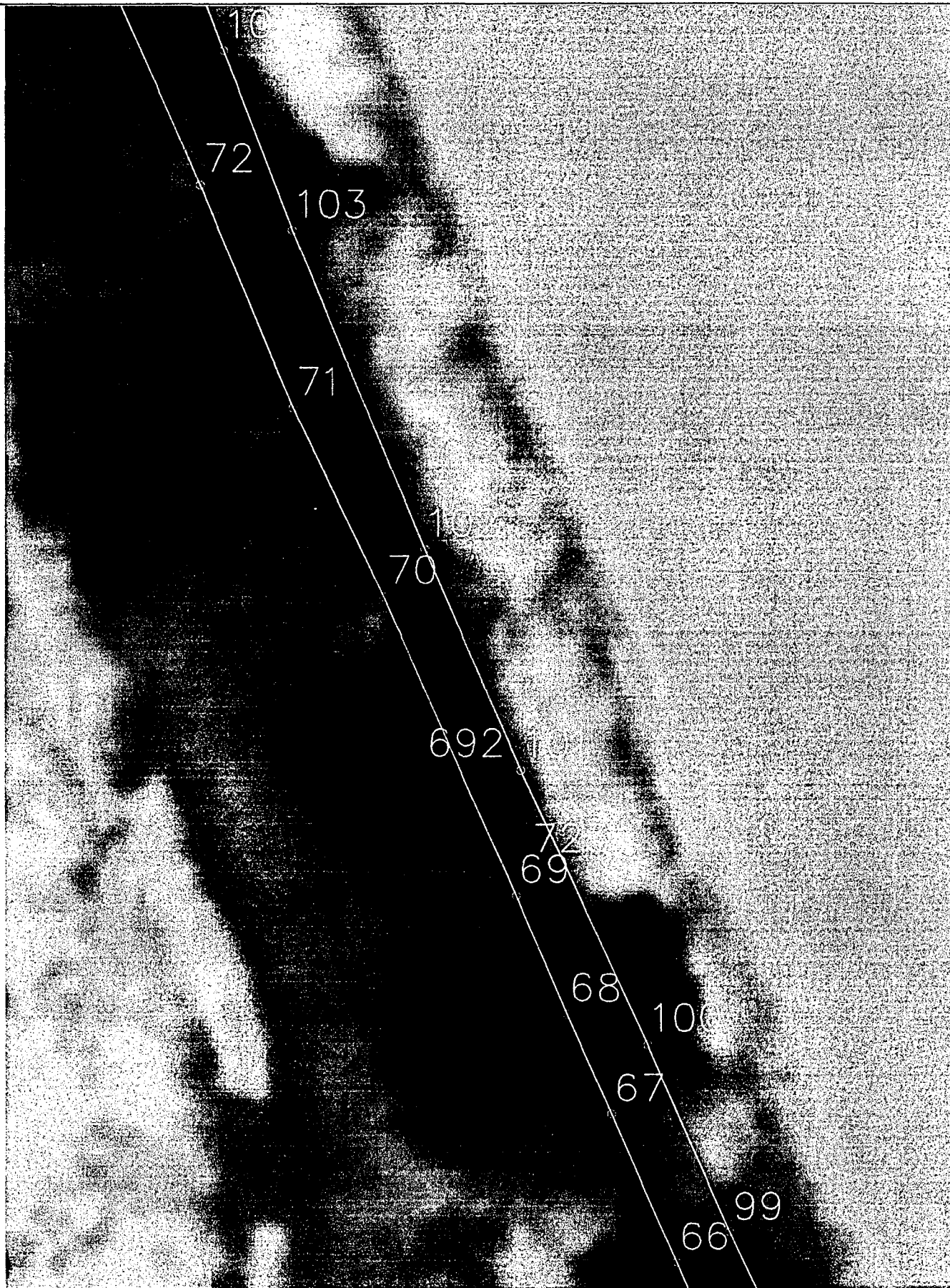
Масштаб 1:500 000

Подпись:

Дата: 22 июля 2024

Место для оттиска печати (при наличии) лица, составившего описание местоположения границ объекта

План границ объекта



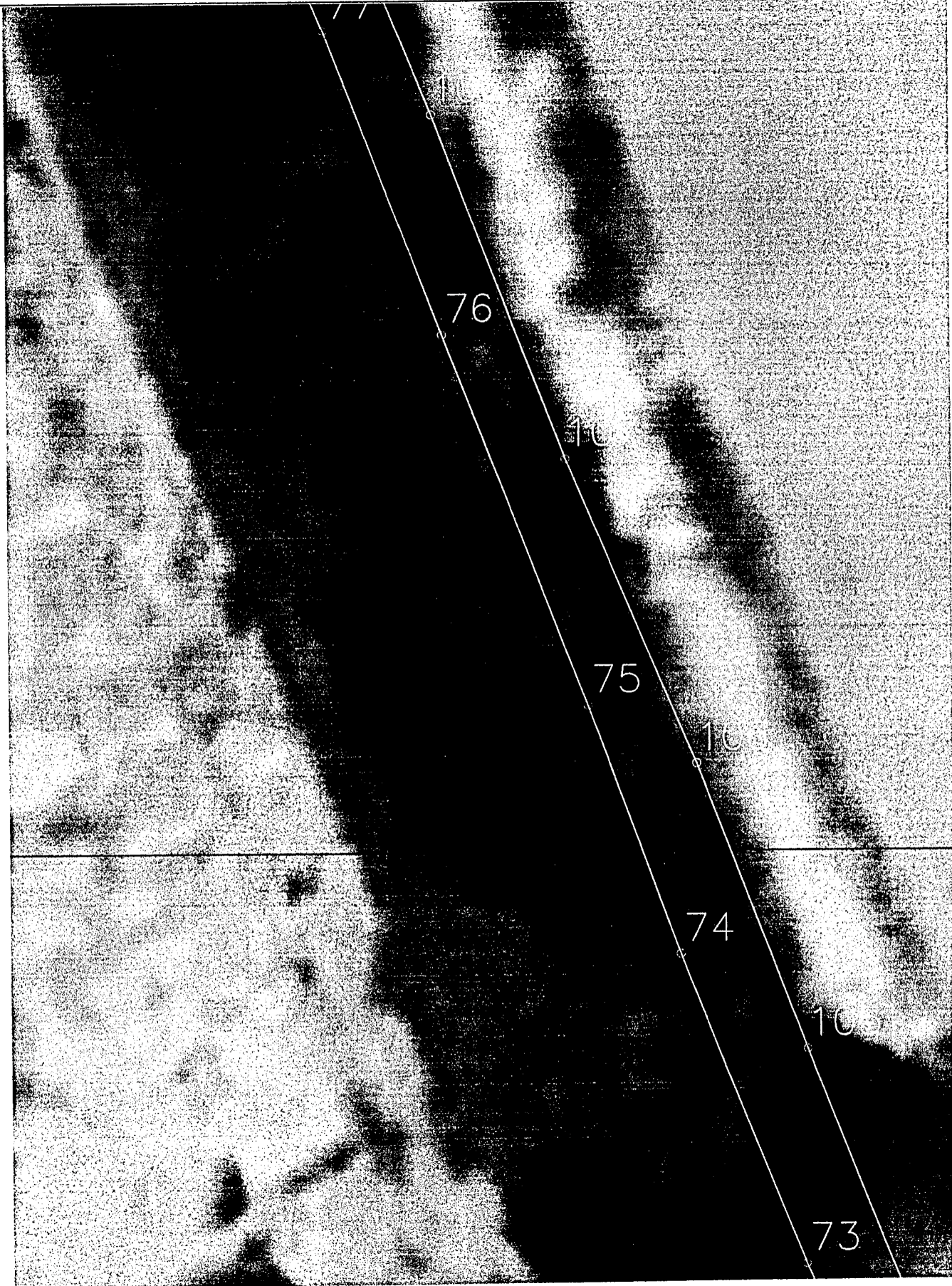
Масштаб 1:500 000

Подпись:

Дата: 22 июля 2024 г.

Место для оттиска печати (при наличии) лица, составившего описание местоположения границ объекта

План границ объекта



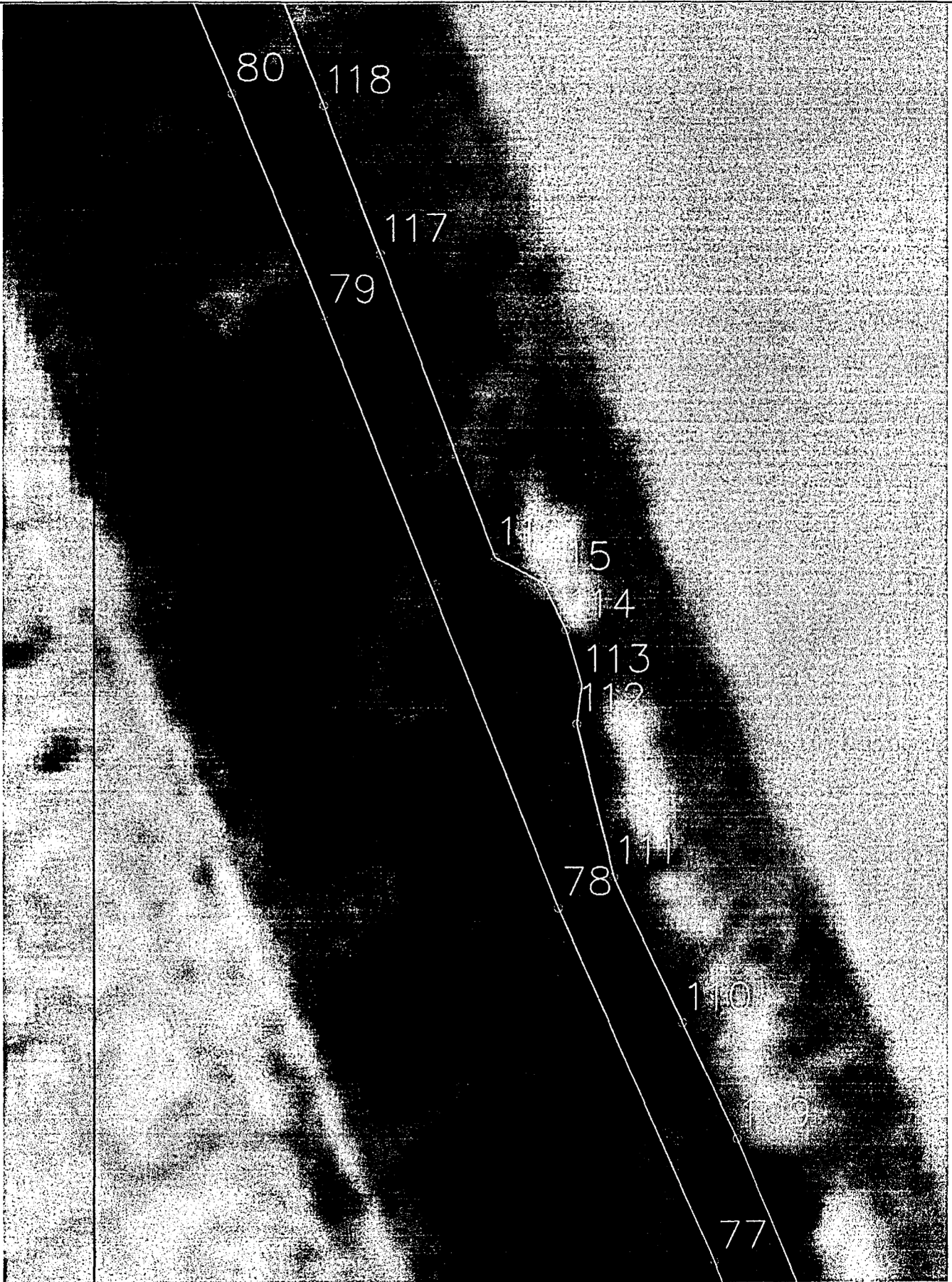
Масштаб 1:500 000

Подпись:

Дата: 22 июля 2024

Место для оттиска печати (при наличии) лица, составившего описание местоположения границ объекта

План границ объекта



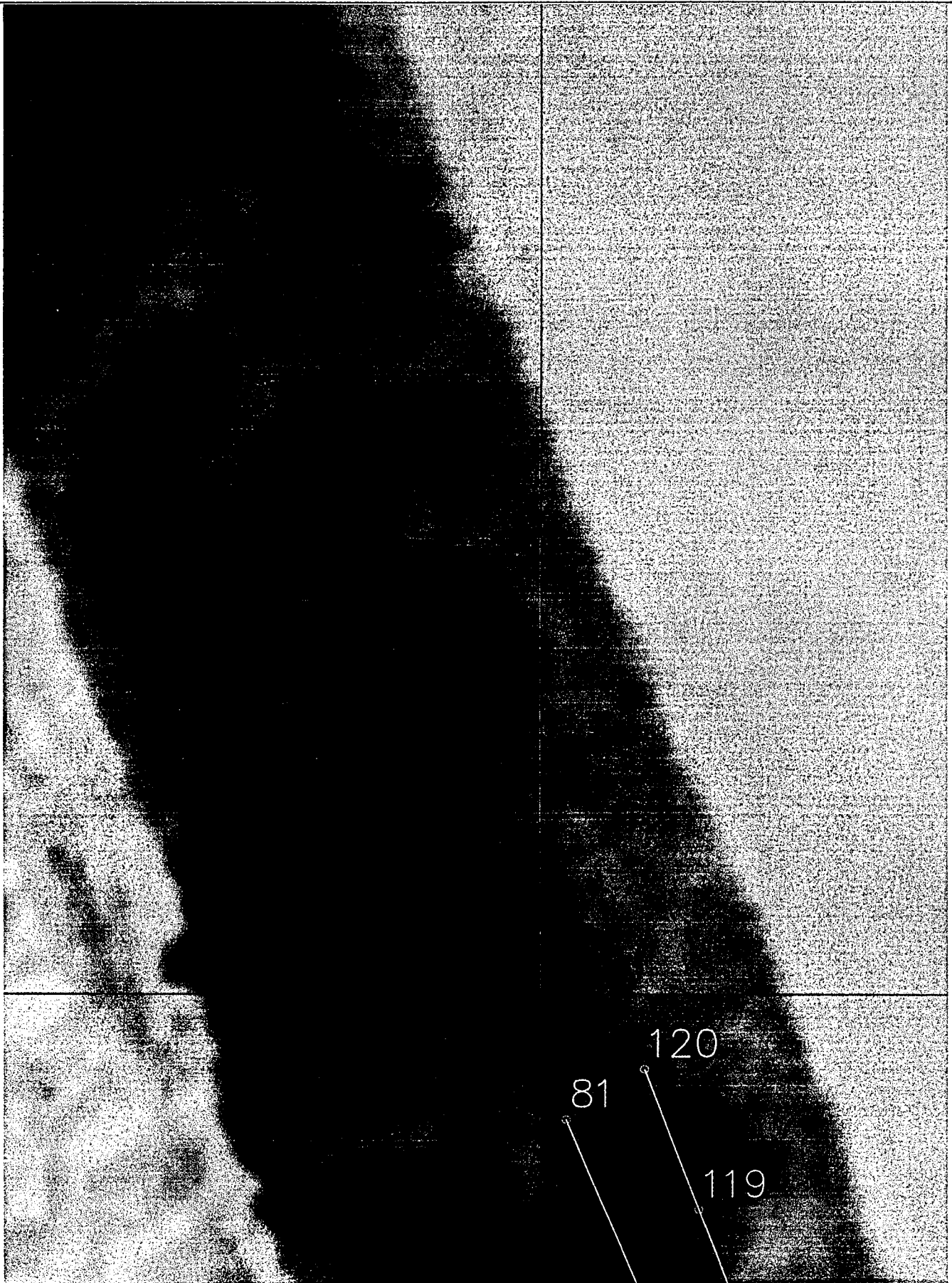
Масштаб 1:500 000

Подпись:

Дата: 22 июля 2024 г.

Место для оттиска печати (при наличии) лица, составившего описание местоположения границ объекта

План границ объекта



Масштаб 1:500 000

Подпись:

Дата: 22 июля 2024 г.

Место для оттиска печати (при наличии) лица, составившего описание местоположения границ объекта