



362021, РСО - Алания, г. Владикавказ, ул. Иристонская, 25, тел.: (867-2) 51-35-15, факс: (867-2) 24-00-98, E-mail: info@mpr.alania.gov.ru

ПРИКАЗ

№ 442

18.12.2024

Об утверждении местоположения
береговой линии (границы водного объекта)

Администрация Главы РСО-Алания и
Правительства РСО-Алания

ЗАРЕГИСТРИРОВАНО

« 18 » 12 2024 г.

№ 0371-24-1

В соответствии с постановлением Правительства Российской Федерации от 29 апреля 2016 года № 377 «Об утверждении Правил определения местоположения береговой линии (границы водного объекта), случаев и периодичности ее определения»,

ПРИКАЗЫВАЮ:

1. Утвердить местоположение береговой линии (границы водного объекта), ручья без названия на участке, расположенном северо-восточнее г. Ардон, Ардонского района, РСО-Алания, согласно перечню координат характерных точек береговой линии (приложение к настоящему приказу).

2. Определить, что ограничения хозяйственной или иной деятельности в границах местоположения береговой линии (границы водного объекта) установлены статьей 65 Водного кодекса Российской Федерации.

3. Отделу информационно-технического обеспечения и делопроизводства обеспечить опубликование настоящего приказа на Официальном интернет-портале правовой информации в порядке, предусмотренном Указом Главы Республики Северная Осетия-Алания от 28.12.2022 № 453 «Об утверждении Правил государственной регистрации нормативных правовых актов органов исполнительной власти Республики Северная Осетия-Алания».

Министр

В.З.Базаев

ООО «Р-ОСПРОЕКТ»

Свидетельство №0424.06-2010.1515921364-П-033 от 02 июня 2016г.

ПОЯСНИТЕЛЬНАЯ ЗАПИСКА

Описание местоположения береговой линии (границы водного объекта)
ручья без названия на участке, расположенном северо-восточнее
г. Ардон Ардонского района РСО-Алания
(ООО «Горная Форель»)

Генеральный директор

К.В. Хутинаев

Взам. инв.	
Подпись и дата	
Инв. № подл.	

2024

ОПИСАНИЕ МЕСТОПОЛОЖЕНИЯ БЕРЕГОВОЙ ЛИНИИ РУЧЬЯ БЕЗ НАЗВАНИЯ РСО-АЛАНИЯ

Сведения об исполнителе работ: ООО «Р-ОСПРОЕКТ»

Сведения о заказчике работ: ООО «Горная Форель»

ОГРН 1181513008489, ИНН 1513073750

Основания для определения местоположения береговой линии: - Водный кодекс Российской Федерации от 03.06.2006 г. № 74-ФЗ (ред. от 08.08.2024г.) (с изм. и доп., вступ. в силу с 01.09.2024 г.) - Кодекс Российской Федерации об административных правонарушениях от 30.12.2001 г. № 195-ФЗ (с ред. от 08.08.2024) (с изм. и доп., вступ. в силу с 08.09.2024 г.) - Земельный кодекс Российской Федерации от 25.10.2001 г. № 136-ФЗ (ред. от 08.08.2024 г.) (с изм. и доп., вступ. в силу с 01.09.2024 г.) - Лесной кодекс Российской Федерации от 04.12.2006 г. № 200-ФЗ (ред. от 08.08.2024 г.) (с изм. и доп., вступ. в силу с 01.09.2024 г.) - Кодекс внутреннего водного транспорта Российской Федерации от 07.03.2001 г. № 24-ФЗ (ред. от 08.08.2024 г.) (с изм. и доп., вступ. в силу с 01.09.2024 г.) - Градостроительный кодекс РФ от 29.12.2004 г. № 190-ФЗ (ред. от 08.08.2024 г.) (с изм. и доп., вступ. в силу с 01.09.2024 г.) - Федеральный закон № 7-ФЗ «Об охране окружающей среды» от 12.01.2002 г. (с изм. на 29.07.2017 г.) - Федеральный закон № 166-ФЗ «О рыболовстве и сохранении водных биологических ресурсов» (с изм. на 29.05.2024 г.) - Федеральный закон № 33-ФЗ «Об особо охраняемых природных территориях (с изм. на 08.08.2024 г.) - Постановление Правительства Российской Федерации от 10.01.2009 № 17 «Об утверждении Правил установления на местности границ водоохранных зон и границ прибрежных защитных полос водных объектов» - Приказ МПР РФ от 23.05.2016 г. № 164 «Об утверждении требований к описанию местоположения береговой линии (границы водного объекта) - Приказ МПР РФ от 07.05.2008 г. № 111 «Об утверждении форм и порядка представления данных мониторинга, полученных участниками ведения государственного мониторинга водных объектов» (с изм. на 30.03.2015 г.) - Правила направления органами государственной власти и органами местного самоуправления документов, необходимых для внесения в ГКН, а также требования к формату таких документов в электронной форме, утвержденных Постановлением Правительства РФ от 03.02.2014 №71.

Сведения о водном объекте: Объектом работ является ручей без названия. Расположен в 1,5 км северо-восточнее от г. Ардон Ардонского района Республики Северная Осетия-Алания. Впадает с левого берега в р. Ардон на расстоянии 5,5 км от устья. Код водного объекта: 07020000112299000000060. Протяженность береговой линии, определенной ООО «Р-ОСПРОЕКТ» по левому берегу – 1 376,9 м, по правому берегу – 1367,49 м.

Методы и погрешность определения координат характерных точек береговой линии (границы водного объекта): Координаты характерных точек береговой линии (границы водного объекта) определялись картометрическим методом. Погрешность определения составляет 5 метров.

Перечень координат характерных точек береговой линии

Сведения о местоположении границ объекта (ручей без названия)					
1. Система координат		МСК-15			
2. Сведения о характерных точках границ объекта					
Обозначение характерных точек границ	Координаты, м		Метод определения координат характерной точки	Средняя квадратическая погрешность положения характерной точки (Mt), м	Описание обозначения точки на местности (при наличии)
	X	Y			
1	2	3	4	5	6
Левый берег					
1	77836,31	312200,29	Картометрический метод	5,00	Иные способы закрепления границ
1	77836,31	312200,29		5,00	
2	77870,63	312204,15		5,00	
3	77897,44	312207,16		5,00	
4	77920,73	312210,78		5,00	
5	77942,94	312215,22		5,00	
6	77971,35	312220,14		5,00	
7	77991,36	312224,37		5,00	
8	78021,41	312229,68		5,00	
9	78040,08	312233,31		5,00	
10	78062,04	312238,83		5,00	
11	78090,13	312245,89		5,00	
12	78122,05	312255,20		5,00	
13	78159,07	312264,37		5,00	
14	78169,61	312266,79		5,00	
15	78197,96	312273,31		5,00	
16	78213,72	312279,02		5,00	
17	78229,67	312283,68		5,00	
18	78248,36	312283,68		5,00	
19	78264,15	312282,42		5,00	
20	78276,26	312279,76		5,00	
21	78288,75	312275,17		5,00	
22	78295,28	312272,38		5,00	
23	78303,09	312269,04		5,00	
24	78306,69	312265,22		5,00	
25	78310,69	312256,55		5,00	
26	78318,89	312259,60		5,00	
27	78330,28	312263,84		5,00	
28	78345,56	312271,86		5,00	
29	78356,52	312277,60		5,00	
30	78363,68	312281,64		5,00	
31	78368,47	312284,95		5,00	
32	78371,39	312286,97		5,00	
33	78375,84	312286,97		5,00	
34	78381,29	312284,78		5,00	
35	78386,56	312283,93	5,00		

1	2	3	4	5	6
36	78393,19	312283,93		5,00	
37	78401,27	312287,34		5,00	
38	78412,84	312290,48		5,00	
39	78418,42	312292,00		5,00	
40	78422,88	312294,31		5,00	
41	78427,67	312296,80		5,00	
42	78436,74	312298,71		5,00	
43	78446,61	312300,00		5,00	
44	78453,95	312300,75		5,00	
45	78464,43	312303,61		5,00	
46	78470,02	312305,13		5,00	
47	78476,12	312305,74		5,00	
48	78481,79	312305,99		5,00	
49	78486,07	312307,49		5,00	
50	78491,80	312309,49		5,00	
51	78497,26	312311,40		5,00	
52	78501,25	312311,40		5,00	
53	78506,76	312310,28		5,00	
54	78512,68	312308,03		5,00	
55	78516,69	312308,03		5,00	
56	78521,25	312307,28		5,00	
57	78526,22	312308,58		5,00	
58	78530,65	312308,84		5,00	
59	78533,16	312307,83	Картометрический метод	5,00	Иные способы закрепления границ
60	78536,70	312306,40		5,00	
61	78540,37	312306,40		5,00	
62	78544,11	312305,04		5,00	
63	78550,40	312307,80		5,00	
64	78554,32	312309,33		5,00	
65	78561,25	312310,67		5,00	
66	78565,22	312310,67		5,00	
67	78570,32	312307,44		5,00	
68	78576,70	312302,52		5,00	
69	78586,16	312295,64		5,00	
70	78591,59	312292,21		5,00	
71	78598,46	312285,91		5,00	
72	78604,57	312280,31		5,00	
73	78611,08	312277,97		5,00	
74	78615,34	312276,43		5,00	
75	78621,54	312276,43		5,00	
76	78628,26	312278,48		5,00	
77	78636,43	312282,82		5,00	
78	78642,75	312286,17		5,00	
79	78649,83	312289,93		5,00	
80	78659,48	312289,93		5,00	
81	78666,08	312289,93		5,00	
82	78674,11	312291,32		5,00	

1	2	3	4	5	6
83	78682,65	312291,93	Картометрический метод	5,00	Иные способы закрепления границ
84	78687,21	312292,94		5,00	
85	78697,24	312295,15		5,00	
86	78704,03	312295,84		5,00	
87	78713,70	312296,94		5,00	
88	78725,29	312298,24		5,00	
89	78735,14	312299,16		5,00	
90	78744,42	312300,47		5,00	
91	78757,65	312301,20		5,00	
92	78767,70	312301,85		5,00	
93	78780,36	312302,67		5,00	
94	78797,04	312303,77		5,00	
95	78810,53	312304,65		5,00	
96	78818,36	312305,29		5,00	
97	78825,57	312306,20		5,00	
98	78836,15	312306,67		5,00	
99	78839,11	312306,67		5,00	
100	78842,36	312305,77		5,00	
101	78848,34	312305,06		5,00	
102	78854,69	312304,43		5,00	
103	78861,97	312304,43		5,00	
104	78869,05	312306,40		5,00	
105	78878,06	312307,02		5,00	
106	78888,99	312307,69		5,00	
107	78898,55	312307,34		5,00	
108	78910,42	312307,01		5,00	
109	78916,34	312307,01		5,00	
110	78922,26	312307,01		5,00	
111	78930,45	312306,47		5,00	
112	78939,00	312306,47	5,00		
113	78946,21	312306,47	5,00		
114	78959,36	312306,47	5,00		
115	78972,01	312306,75	5,00		
116	78982,58	312306,30	5,00		
117	78992,02	312305,60	5,00		
118	79007,74	312304,43	5,00		
119	79021,39	312304,43	5,00		
120	79040,60	312304,57	5,00		
121	79063,29	312305,47	5,00		
122	79080,30	312307,67	5,00		
123	79093,61	312307,94	5,00		
124	79103,47	312308,74	5,00		
125	79106,63	312310,41	5,00		
126	79108,10	312312,10	5,00		
127	79108,78	312315,63	5,00		
128	79108,64	312328,44	5,00		
129	79108,64	312339,66	5,00		

1	2	3	4	5	6
130	79108,64	312355,33	Картометрический метод	5,00	Иные способы закрепления границ
131	79108,64	312365,00		5,00	
Правый берег					
132	77835,71	312207,57	Картометрический метод	5,00	Иные способы закрепления границ
132	77835,71	312207,57		5,00	
133	77847,81	312208,68		5,00	
134	77862,11	312211,01		5,00	
135	77875,17	312212,31		5,00	
136	77894,28	312215,03		5,00	
137	77908,95	312216,52		5,00	
138	77923,48	312218,65		5,00	
139	77947,22	312223,30		5,00	
140	77966,68	312227,11		5,00	
141	77990,50	312231,95		5,00	
142	78007,13	312234,66		5,00	
143	78026,76	312238,50		5,00	
144	78050,62	312243,63		5,00	
145	78069,25	312248,16		5,00	
146	78087,52	312252,61		5,00	
147	78110,63	312258,22		5,00	
148	78126,90	312261,71		5,00	
149	78144,04	312266,41		5,00	
150	78160,52	312270,61		5,00	
151	78177,54	312273,40		5,00	
152	78189,23	312276,51		5,00	
153	78200,00	312280,05		5,00	
154	78220,20	312286,69		5,00	
155	78230,88	312289,75		5,00	
156	78242,05	312289,75		5,00	
157	78253,10	312289,75		5,00	
158	78261,01	312288,89		5,00	
159	78274,15	312286,88		5,00	
160	78284,79	312283,18		5,00	
161	78297,12	312278,48		5,00	
162	78305,82	312273,38		5,00	
163	78311,05	312268,38	5,00		
164	78314,17	312264,16	5,00		
165	78323,17	312266,79	5,00		
166	78336,88	312272,74	5,00		
167	78344,33	312277,31	5,00		
168	78355,70	312282,52	5,00		
169	78369,95	312291,24	5,00		
170	78375,23	312293,69	5,00		
171	78376,90	312291,06	5,00		
172	78378,94	312287,84	5,00		
173	78384,95	312287,84	5,00		
174	78390,05	312288,42	5,00		

1	2	3	4	5	6
175	78394,01	312290,41		5,00	
176	78398,66	312291,16		5,00	
177	78405,80	312294,30		5,00	
178	78415,47	312297,00		5,00	
179	78422,11	312298,85		5,00	
180	78425,97	312302,95		5,00	
181	78429,63	312305,00		5,00	
182	78434,51	312306,29		5,00	
183	78440,48	312307,03		5,00	
184	78452,47	312308,53		5,00	
185	78464,45	312310,03		5,00	
186	78476,73	312311,22		5,00	
187	78480,05	312311,76		5,00	
188	78485,72	312313,40		5,00	
189	78492,01	312314,86		5,00	
190	78496,04	312315,48		5,00	
191	78502,19	312315,48		5,00	
192	78509,33	312313,75		5,00	
193	78518,56	312313,75		5,00	
194	78525,53	312312,79		5,00	
195	78536,25	312311,32		5,00	
196	78541,04	312310,85		5,00	
197	78546,25	312310,85		5,00	
198	78550,48	312311,25	Картометрический метод	5,00	Иные способы закрепления границ
199	78554,97	312313,36		5,00	
200	78558,58	312315,06		5,00	
201	78561,59	312315,90		5,00	
202	78566,43	312314,58		5,00	
203	78570,06	312312,21		5,00	
204	78580,14	312305,61		5,00	
205	78585,57	312302,05		5,00	
206	78589,20	312299,59		5,00	
207	78593,74	312296,07		5,00	
208	78598,29	312292,61		5,00	
209	78603,47	312288,53		5,00	
210	78606,05	312286,49		5,00	
211	78609,62	312284,23		5,00	
212	78613,94	312283,09		5,00	
213	78620,45	312282,22		5,00	
214	78627,21	312283,96		5,00	
215	78634,57	312287,84		5,00	
216	78641,91	312293,56		5,00	
217	78645,45	312294,65		5,00	
218	78652,12	312294,65		5,00	
219	78662,16	312294,65		5,00	
220	78667,90	312294,79		5,00	
221	78672,87	312294,79		5,00	


1	2	3	4	5	6
222	78679,97	312296,00	Картометрический метод	5,00	Иные способы закрепления границ
223	78693,69	312298,33		5,00	
224	78702,30	312298,90		5,00	
225	78714,17	312300,10		5,00	
226	78724,79	312301,69		5,00	
227	78730,95	312302,62		5,00	
228	78737,04	312302,62		5,00	
229	78743,10	312304,09		5,00	
230	78754,46	312305,13		5,00	
231	78761,06	312305,13		5,00	
232	78767,01	312305,97		5,00	
233	78778,48	312306,56		5,00	
234	78786,66	312307,28		5,00	
235	78794,49	312307,60		5,00	
236	78806,58	312308,59		5,00	
237	78814,88	312309,62		5,00	
238	78824,39	312310,80		5,00	
239	78833,66	312310,80		5,00	
240	78847,00	312311,73		5,00	
241	78851,22	312311,73		5,00	
242	78856,80	312311,73		5,00	
243	78861,22	312311,73		5,00	
244	78865,51	312312,48		5,00	
245	78869,19	312313,12		5,00	
246	78874,49	312313,12		5,00	
247	78877,07	312313,12		5,00	
248	78883,95	312311,87		5,00	
249	78892,45	312311,87		5,00	
250	78899,80	312310,80		5,00	
251	78904,97	312310,80		5,00	
252	78908,67	312311,55		5,00	
253	78912,90	312311,55		5,00	
254	78915,18	312310,80		5,00	
255	78920,42	312310,80		5,00	
256	78925,93	312310,80		5,00	
257	78931,66	312311,73		5,00	
258	78945,73	312311,73		5,00	
259	78959,54	312311,73		5,00	
260	78967,51	312311,73		5,00	
261	78979,89	312310,80		5,00	
262	78986,15	312310,80		5,00	
263	78990,71	312310,80		5,00	
264	78993,91	312310,80		5,00	
265	78999,77	312309,25		5,00	
266	79006,84	312309,25		5,00	
267	79014,06	312309,15		5,00	
268	79019,94	312309,15		5,00	
269	79029,74	312309,15		5,00	

1	2	3	4	5	6
270	79044,14	312309,15	Картометрический метод	5,00	Иные способы закрепления границ
271	79048,48	312309,01		5,00	
272	79055,73	312309,01		5,00	
273	79062,09	312309,35		5,00	
274	79068,01	312309,35		5,00	
275	79078,76	312310,80		5,00	
276	79086,14	312311,80		5,00	
277	79091,23	312312,84		5,00	
278	79096,54	312312,84		5,00	
279	79102,10	312313,23		5,00	
280	79104,14	312315,41		5,00	
281	79104,14	312320,24		5,00	
282	79104,14	312330,58		5,00	
283	79104,14	312346,71		5,00	
284	79104,14	312364,88		5,00	

План границ объекта



Используемые условные знаки и обозначения:



- Береговая линия

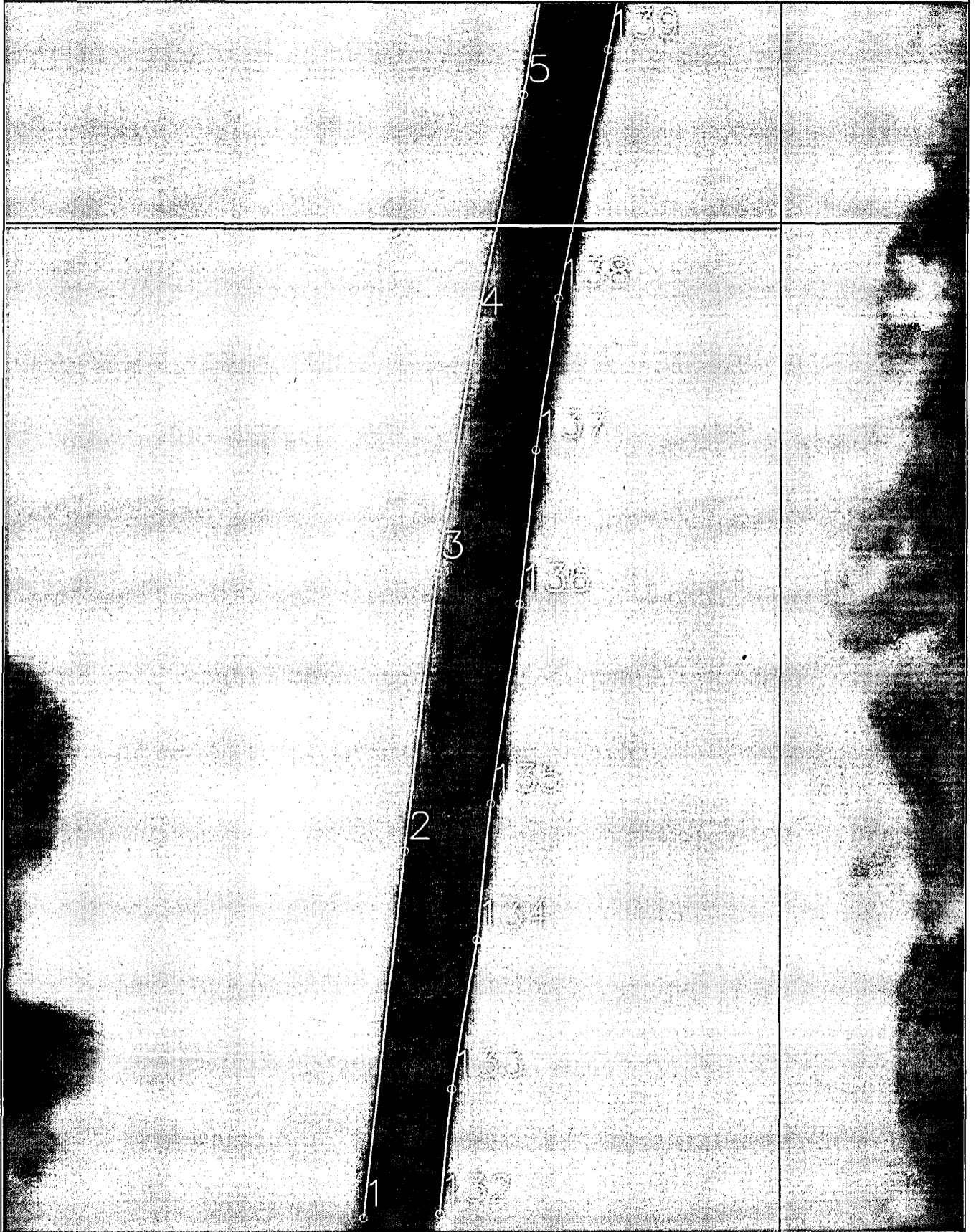
Подпись:

Дата: 21 октября 2024 г.

Место для оттиска печати (при наличии) лица, составившего описание местоположения границ объекта

Раздел 4

План границ объекта



Масштаб 1:500 000

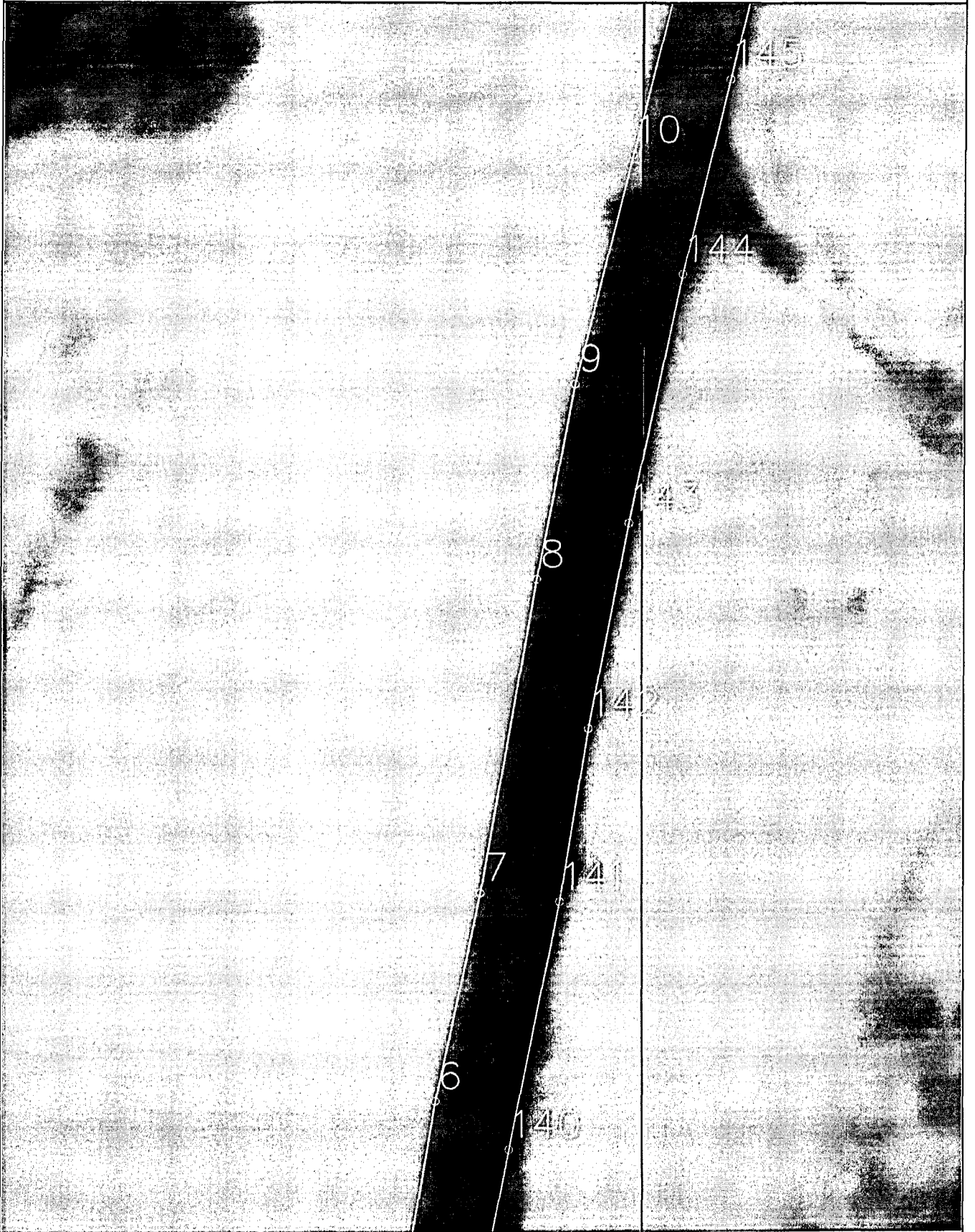
Подпись:

Дата: 21 октября 2024 г.

Место для оттиска печати (при наличии) лица, составившего описание местоположения границ объекта

Раздел 4

План границ объекта



Масштаб 1:500 000

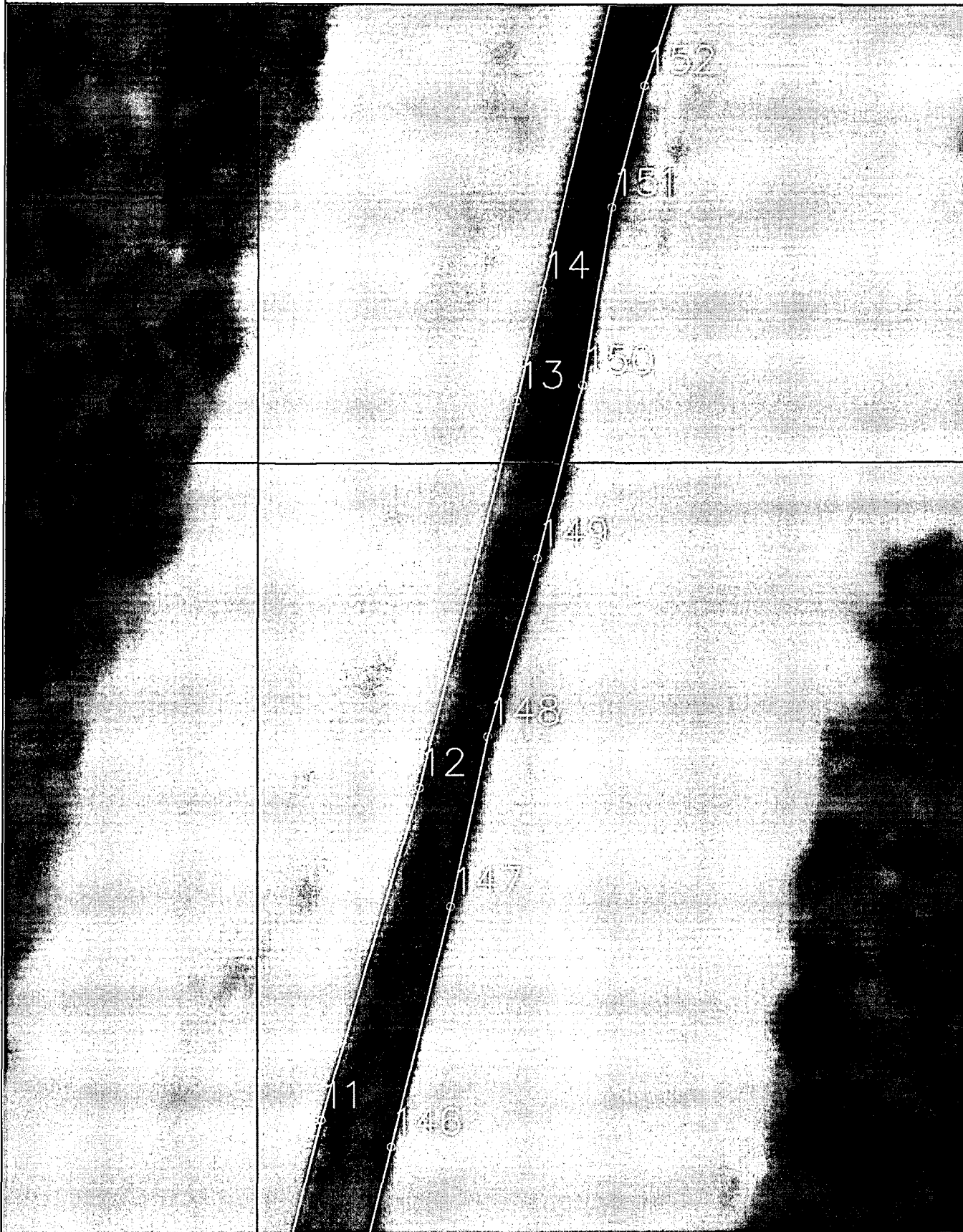
Подпись:

Дата: 21 октября 2024 г.

Место для оттиска печати (при наличии) лица, составившего описание местоположения границ объекта

Раздел 4

План границ объекта



Масштаб 1:500 000

Подпись:

Дата: 21 октября 2024 г.

Место для оттиска печати (при наличии) лица, составившего описание местоположения границ объекта

Раздел 4

План границ объекта



Масштаб 1:500 000


Подпись:

Дата: 21 октября 2024 г.

Место для оттиска печати (при наличии) лица, составившего описание местоположения границ объекта

Раздел 4

План границ объекта



Масштаб 1:500 000

Подпись:

Дата: 21 октября 2024 г.

Место для оттиска печати (при наличии) лица, составившего описание местоположения границ объекта

План границ объекта



Масштаб 1:500 000

Подпись:

Дата: 21 октября 2024 г.

Место для оттиска печати (при наличии) лица, составившего описание местоположения границ объекта

Раздел 4

План границ объекта



Масштаб 1:500 000

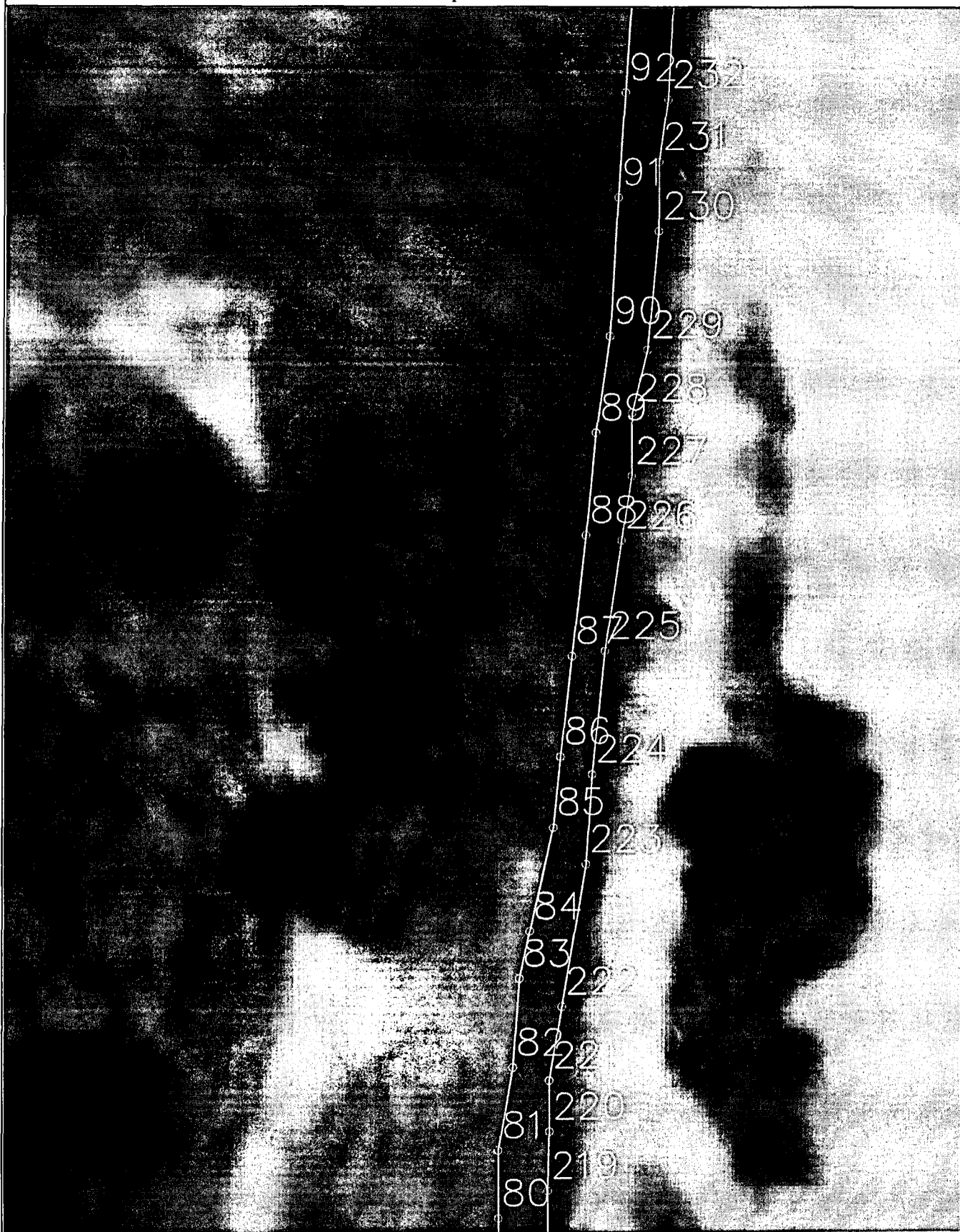
Подпись:

Дата: 21 октября 2024 г.

Место для оттиска печати (при наличии) лица, составившего описание местоположения границ объекта

Раздел 4

План границ объекта



Масштаб 1:500 000

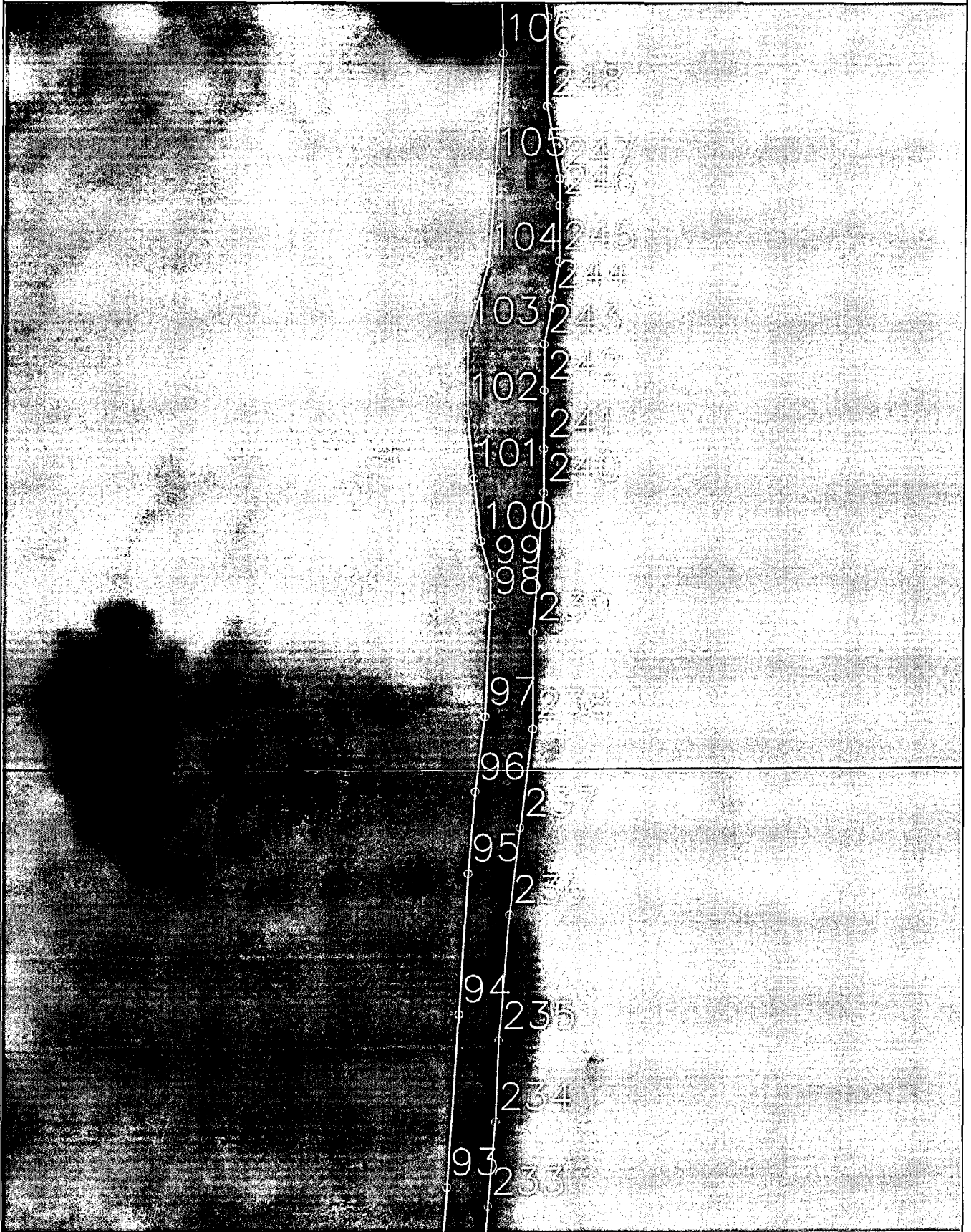
Подпись:

Дата: 21 октября 2024 г.

Место для оттиска печати (при наличии) лица, составившего описание местоположения границ объекта

Раздел 4

План границ объекта



Масштаб 1:500 000

Подпись:

Дата: 21 октября 2024 г.

Место для оттиска печати (при наличии) лица, составившего описание местоположения границ объекта

План границ объекта



Масштаб 1:500 000

Подпись:

Дата: 21 октября 2024 г.

Место для оттиска печати (при наличии) лица, составившего описание местоположения границ объекта

Раздел 4

План границ объекта



Масштаб 1:500 000

Подпись:

Дата: 21 октября 2024 г.

Место для оттиска печати (при наличии) лица, составившего описание местоположения границ объекта