



ЗАКОН РЕСПУБЛИКИ ТАТАРСТАН

Об изменении границ территорий отдельных муниципальных образований и внесении изменений в Закон Республики Татарстан «Об установлении границ территорий и статусе муниципального образования «Менделеевский муниципальный район» и муниципальных образований в его составе»

Принят
Государственным Советом
Республики Татарстан
26 декабря 2016 года

Статья 1

Изменить границы территорий муниципальных образований «город Менделеевск», «Енабердинское сельское поселение», «Старогришкинское сельское поселение», «Мунайкинское сельское поселение» и «Татарско-Челнинское сельское поселение», входящих в состав муниципального образования «Менделеевский муниципальный район», согласно приложению к настоящему Закону.

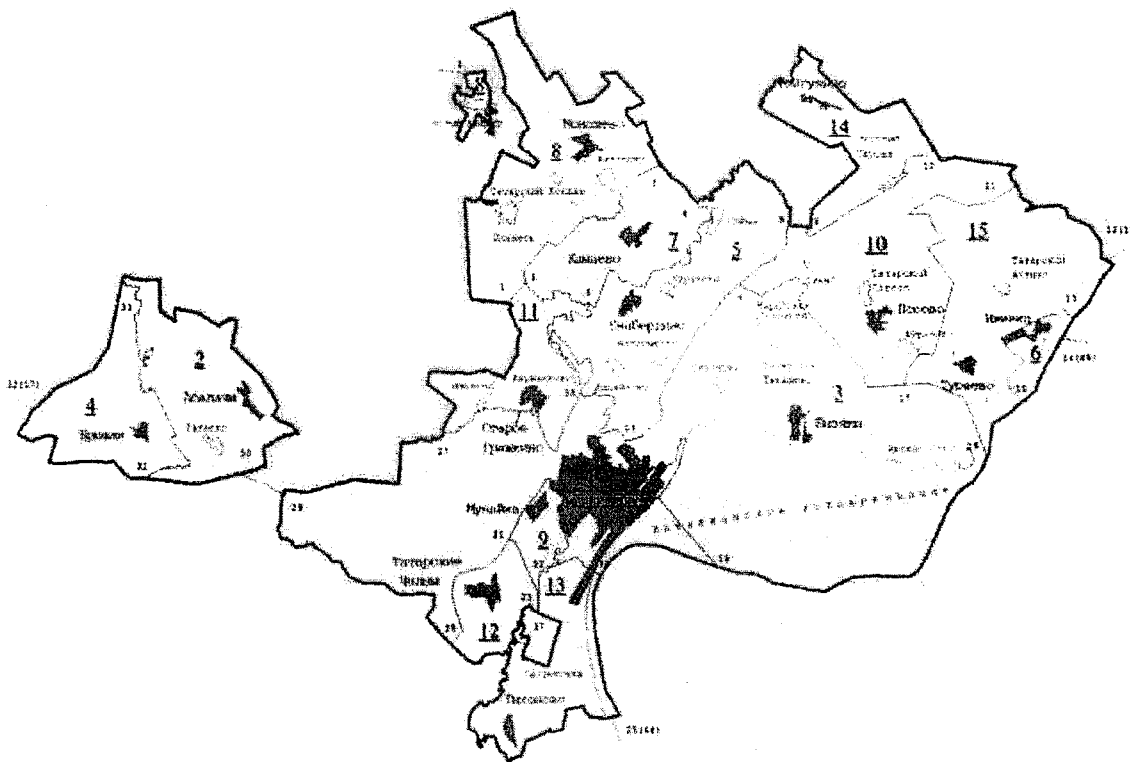
Статья 2

Внести в Закон Республики Татарстан от 31 января 2005 года № 29-ЗРТ «Об установлении границ территорий и статусе муниципального образования «Менделеевский муниципальный район» и муниципальных образований в его составе» (Ведомости Государственного Совета Татарстана, 2005, № 1 (II часть), № 3 (I часть); 2008, № 12 (VI часть); 2014, № 12 (V часть) следующие изменения:

1) приложение 1 изложить в следующей редакции:

Карта-схема
границ муниципальных образований, входящих в состав
муниципального образования
«Менделеевский муниципальный район»

«Приложение 3»
 к Закону Республики Татарстан
 «Об установлении границ территорий
 и статусов муниципальных образований
 в Республике Татарстан»



Условные обозначения

- граница Республики Татарстан
- граница муниципального района
- 10 - номер указной точки
- 10 - границы поселений и их номера
- населенные пункты
- административный центр муниципального района
- административный центр поселения

Обозначение смежных границ муниципальных районов

- 22 (17) - 42 (18)
- 1 (19) - 14 (20)
- 24 (21) - 25 (22)
- 26 (23) - 30 (24)
- Удмуртская Республика
- Агрызский муниципальный район
- Татарский муниципальный район
- Елабужский муниципальный район

Городское и сельские поселения,
входящие в состав муниципального образования
«Менделеевский муниципальный район»

№ на карте-схеме	Муниципальное образование
1	город Менделеевск
2	Абалачевское сельское поселение
3	Бизякинское сельское поселение
4	Брюшлинское сельское поселение
5	Енабердинское сельское поселение
6	Ижевское сельское поселение
7	Камаевское сельское поселение
8	Монашевское сельское поселение
9	Мунайкинское сельское поселение
10	Псеевское сельское поселение
11	Старогришкинское сельское поселение
12	Татарско-Челнинское сельское поселение
13	Тихоновское сельское поселение
14	Тойгузинское сельское поселение
15	Тураевское сельское поселение

»;

2) приложение 3 изложить в следующей редакции:

«Приложение 3
к Закону Республики Татарстан
«Об установлении границ территорий и статусе
муниципального образования «Менделеевский
муниципальный район» и муниципальных
образований в его составе»

Картографическое описание границы территории муниципального образования «город Менделеевск» Менделеевского муниципального района

Настоящее картографическое описание является описанием карты-схемы границы территории муниципального образования «город Менделеевск» (приложение 1 к Закону Республики Татарстан «Об установлении границ территорий и статусе муниципального образования «Менделеевский муниципальный район» и муниципальных образований в его составе»).

Муниципальное образование «город Менделеевск» граничит с Бизякинским, Енабердинским, Старогришкинским, Татарско-Челнинским, Мунайкинским, Тихоновским сельскими поселениями, Елабужским, Тукаевским муниципальными районами и Удмуртской Республикой.

Граница муниципального образования «город Менделеевск» по смежеству с Тихоновским сельским поселением проходит от узловой точки 22, расположенной на реке Тойме в 2,1 км на северо-восток от села Татарские Челны на стыке границ муниципального образования «город Менделеевск», Тихоновского и Мунайкинского сельских поселений, по сельскохозяйственным угодьям 200 м на юго-восток, пересекая массивы древесно-кустарниковой растительности, затем идет на северо-восток 150 м по массиву древесно-кустарниковой растительности, 150 м по северо-западной границе карьера, 50 м по массиву древесно-кустарниковой растительности, 100 м по северо-западной границе карьера, 50 м по сельскохозяйственным угодьям, 150 м по массиву древесно-кустарниковой растительности, 100 м по сельскохозяйственным угодьям, пересекая карьер, 50 м по массиву древесно-кустарниковой растительности, по сельскохозяйственным угодьям 850 м, пересекая овраги, на юго-восток 500 м, затем проходит на юго-запад 100 м по северо-западной границе полосы отвода Куйбышевской железной дороги, далее идет на юго-восток 50 м по полосе отвода данной железной дороги, пересекая ее, 200 м по сельскохозяйственным угодьям, пересекая придорожную лесную полосу и полосу отвода автодороги «Москва – Уфа» – Бизяки, затем проходит на юго-запад 1,9 км по юго-восточной границе полосы отвода данной автодороги, пересекая полосу отвода профилированной автодороги, далее идет на юго-восток 100 м по сельскохозяйственным угодьям, 350 м по северо-западной границе лесного квартала 56 Менделеевского участкового лесничества Государственного бюджетного учреждения Республики Татарстан «Елабужское лесничество», затем проходит на северо-восток 200 м по сельскохозяйственным угодьям, ломаной линией 100 м по северо-западной границе промышленного объекта, 600 м по сельскохозяйственным угодьям, 150 м по юго-восточной границе промышленного объекта, 500 м по сельскохозяйственным угодьям, пересекая массив древесно-кустарниковой растительности, и на юго-восток 50 м, пересекая массив леса, затем идет на северо-восток 200 м по береговой линии Нижнекамского водохранилища и на юго-восток 300 м по акватории данного водохранилища до узловой точки 20 с координатами $X = 484338,14$, $Y = 2317134,39$, расположенной в акватории Нижнекамского водохранилища в 3,9 км на юго-восток от деревни Мунайка на стыке границ муниципального образования «город Менделеевск», Тихоновского

сельского поселения и Тукаевского муниципального района.

Граница муниципального образования «город Менделеевск» по смежеству с Мунайкинским сельским поселением проходит от узловой точки 21, расположенной в 1,4 км на юго-запад от деревни Мунайка на стыке границ муниципального образования «город Менделеевск», Татарско-Челнинского и Мунайкинского сельских поселений, на северо-восток 1,7 км по северо-западной границе полосы отвода автодороги Елабуга – Ижевск, затем идет на юго-восток 20 м по ручью Мунай, далее проходит на северо-восток 1,6 км по автодороге Елабуга – Ижевск, идет на восток 200 м по автодороге Подъезд к городу Менделеевску, проходит на юг 400 м по восточной границе полосы отвода профилированной автодороги, далее идет по сельскохозяйственным угодьям на юго-восток 850 м, пересекая дамбы и полосу отвода автодороги Подъезд к деревне Мунайка, далее идет на юго-запад 550 м, затем проходит на юго-восток 100 м по промышленному объекту, 450 м по сельскохозяйственным угодьям до реки Тоймы, пересекая ее обрывистый правый берег, идет 5,3 км вниз по течению данной реки до узловой точки 22.

Граница муниципального образования «город Менделеевск» по смежеству с Енабердинским сельским поселением проходит от узловой точки 18, расположенной в 3,4 км на юго-восток от деревни Карманково на стыке границ муниципального образования «город Менделеевск», Енабердинского и Бизякинского сельских поселений, на северо-запад ломаной линией 950 м по сельскохозяйственным угодьям до пересыхающего ручья, идет 400 м вниз по его течению до реки Тоймы, затем проходит на юго-запад 50 м по данной реке, пересекая ее, идет 2,6 км по правому берегу реки Тоймы вверх по ее течению до впадения в нее реки Юрашки, далее проходит 2,2 км по правому берегу данной реки вверх по ее течению до узловой точки 36, расположенной в 400 м на юг от деревни Карманково на стыке границ муниципального образования «город Менделеевск», Енабердинского и Старогришкинского сельских поселений.

Граница муниципального образования «город Менделеевск» по смежеству с Бизякинским сельским поселением проходит от узловой точки 19 с координатами $X = 484667,24$, $Y = 2322637,26$, расположенной в акватории Нижнекамского водохранилища в 6,7 км на юго-запад от села Бизяки на стыке границ муниципального образования «город Менделеевск», Бизякинского сельского поселения и Тукаевского муниципального района, на северо-запад 4,3 км по акватории Нижнекамского водохранилища до береговой линии, затем идет на северо-восток 3,0 км по правому берегу данного водохранилища, далее проходит на северо-запад 30 м по сельскохозяйственным угодьям, 250 м по лесному кварталу 45 Менделеевского участкового лесничества Государственного бюджетного учреждения Республики Татарстан «Елабужское лесничество», затем идет на юго-запад 200 м по южной и западной границам лесных посадок, 350 м по лесной полосе, по сельскохозяйственным угодьям ломаной линией 1,0 км и на северо-запад 400 м до придорожной лесной полосы, проходит на юго-запад 400 м по ее юго-восточной границе, далее идет по сельскохозяйственным угодьям на запад ломаной линией 450 м, пересекая лесную полосу, полосы отвода автодороги «Москва – Уфа» – Бизяки, профилированных автодорог и Куйбышевской железной дороги, на северо-восток ломаной линией 150 м до полосы отвода Куйбышевской

железной дороги, пересекая полосу отвода профилированной автодороги, затем проходит на север 150 м по ее западной границе, далее идет по сельскохозяйственным угодьям на север 350 м, на юго-запад ломаной линией 650 м, пересекая дважды пересыхающий ручей и ветку Куйбышевской железной дороги, на северо-запад ломаной линией 1,4 км до карьера, пересекая канаву, полосы отвода профилированных автодорог, пересыхающий ручей, затем проходит на северо-восток 100 м по юго-восточной границе карьера, 50 м по сельскохозяйственным угодьям до узловой точки 18.

Граница муниципального образования «город Менделеевск» по смежеству со Старогришкинским сельским поселением проходит от узловой точки 27, расположенной на реке Юрашке в 1,8 км на юго-запад от деревни Илькино на стыке границ муниципального образования «город Менделеевск», Старогришкинского сельского поселения и Удмуртской Республики, вниз по течению данной реки 800 м, затем идет на юго-восток 10 м, пересекая реку Юрашку, проходит 1,6 км по правому берегу данной реки, далее идет на восток ломаной линией 2,1 км по сельскохозяйственным угодьям, затем проходит на юг 500 м по западной границе лесной полосы, далее идет на запад 50 м, на юг 100 м и на восток 50 м по северной, западной и южной границам кладбища, проходит на север ломаной линией 200 м по сельскохозяйственным угодьям, 350 м по восточной границе лесной полосы, затем идет ломаной линией по сельскохозяйственным угодьям 1,4 км на восток, 2,2 км на юго-восток до автодороги Елабуга – Ижевск, проходит на северо-восток 3,0 км по данной автодороге до узловой точки 36.

Граница муниципального образования «город Менделеевск» по смежеству с Татарско-Челнинским сельским поселением проходит от узловой точки 28, расположенной в 2,2 км от села Татарские Челны на стыке границ муниципального образования «город Менделеевск», Татарско-Челнинского сельского поселения и Елабужского муниципального района, на северо-восток 800 м по северо-западной границе полосы отвода автодороги Елабуга – Ижевск, затем идет ломаной линией по сельскохозяйственным угодьям 1,9 км на северо-запад, пересекая реку Челну и прибрежный массив древесно-кустарниковой растительности, 2,3 км на северо-восток, пересекая лесные полосы и профилированную автодорогу, проходит 1,6 км по северо-западной границе полосы отвода автодороги Елабуга – Ижевск до узловой точки 21.

Граница муниципального образования «город Менделеевск» по смежеству с Тукаевским муниципальным районом проходит от узловой точки 19 по границе Менделеевского муниципального района до узловой точки 20.

Граница муниципального образования «город Менделеевск» по смежеству с Елабужским муниципальным районом проходит от узловой точки 29, расположенной в 3,3 км на юго-восток от деревни Тагаево на стыке границ муниципального образования «город Менделеевск», Елабужского муниципального района и Удмуртской Республики, по границе Менделеевского муниципального района до узловой точки 28.

Граница муниципального образования «город Менделеевск» по смежеству с Удмуртской Республикой проходит от узловой точки 29 по административной границе Республики Татарстан до узловой точки 27.»;

3) в приложении 7:

а) в абзаце втором слово «Мунайкинским,» исключить;

б) абзац шестой изложить в следующей редакции:

«Граница Енабердинского сельского поселения по смежеству с муниципальным образованием «город Менделеевск» проходит от узловой точки 18 на северо-запад ломаной линией 950 м по сельскохозяйственным угодьям до пересыхающего ручья, идет 400 м вниз по его течению до реки Тоймы, затем проходит на юго-запад 50 м по данной реке, пересекая ее, идет 2,6 км по правому берегу реки Тоймы вверх по ее течению до впадения в нее реки Юрашки, далее проходит 2,2 км по правому берегу данной реки вверх по ее течению до узловой точки 36, расположенной в 400 м на юг от деревни Карманково на стыке границ Енабердинского сельского поселения, муниципального образования «город Менделеевск» и Старогришкинского сельского поселения.»;

в) абзац седьмой признать утратившим силу;

г) в абзаце восьмом слова «на северо-восток 5,0 км по автодороге Елабуга – Ижевск» заменить словами «на северо-восток 800 м по автодороге Елабуга – Ижевск»;

4) приложение 11 изложить в следующей редакции:

«Приложение 11
к Закону Республики Татарстан
«Об установлении границ территорий и
статусе муниципального образования
«Менделеевский муниципальный район» и
муниципальных образований
в его составе»

**Картографическое описание границы территории
муниципального образования «Мунайкинское сельское поселение»
Менделеевского муниципального района**

Настоящее картографическое описание является описанием карты-схемы границы территории муниципального образования «Мунайкинское сельское поселение» (приложение 1 к Закону Республики Татарстан «Об установлении границ территорий и статусе муниципального образования «Менделеевский муниципальный район» и муниципальных образований в его составе»).

Мунайкинское сельское поселение граничит с муниципальным образованием «город Менделеевск», Тихоновским и Татарско-Челнинским сельскими поселениями.

Граница Мунайкинского сельского поселения по смежеству с Тихоновским сельским поселением проходит от узловой точки 22, расположенной на реке Тойме в 2,1 км на северо-восток от села Татарские Челны на стыке границ Мунайкинского, Тихоновского сельских поселений и муниципального образования «город

Менделеевск», 150 м вниз по течению реки Тоймы, затем идет на юг 10 м по данной реке, 100 м по массиву древесно-кустарниковой растительности, 1,6 км по сельскохозяйственным угодьям, пересекая полосу отвода профилированной автодороги и овраг, до узловой точки 23, расположенной в 1,4 км на северо-восток от деревни Салтыковка на стыке границ Мунайкинского, Тихоновского и Татарско-Челнинского сельских поселений.

Граница Мунайкинского сельского поселения по смежеству с Татарско-Челнинским сельским поселением проходит от узловой точки 23 на северо-запад 3,8 км по ветке Куйбышевской железной дороги, пересекая реку Тойму и полосу отвода автодороги Елабуга – Ижевск, до узловой точки 21, расположенной в 1,4 км на юго-запад от деревни Мунайка на стыке границ Мунайкинского, Татарско-Челнинского сельских поселений и муниципального образования «город Менделеевск».

Граница Мунайкинского сельского поселения по смежеству с муниципальным образованием «город Менделеевск» проходит от узловой точки 21 на северо-восток 1,7 км по северо-западной границе полосы отвода автодороги Елабуга – Ижевск, затем идет на юго-восток 20 м по ручью Мунай, далее проходит на северо-восток 1,6 км по автодороге Елабуга – Ижевск, идет на восток 200 м по автодороге Подъезд к городу Менделеевску, проходит на юг 400 м по восточной границе полосы отвода профилированной автодороги, далее идет по сельскохозяйственным угодьям на юго-восток 850 м, пересекая дамбы и полосу отвода автодороги Подъезд к деревне Мунайка, далее идет на юго-запад 550 м, затем проходит на юго-восток 100 м по промышленному объекту, 450 м по сельскохозяйственным угодьям до реки Тоймы, пересекая ее обрывистый правый берег, идет 5,3 км вниз по течению данной реки до узловой точки 22.»;

5) в приложении 13:

а) абзац второй изложить в следующей редакции:

«Старогришкинское сельское поселение граничит с муниципальным образованием «город Менделеевск», Енабердинским, Камаевским, Монашевским сельскими поселениями и Удмуртской Республикой.»;

б) в абзаце пятом слова «узловой точки 36, расположенной в 550 м на север от деревни Мунайка на стыке границ Старогришкинского, Енабердинского и Мунайкинского сельских поселений, на северо-восток 5,0 км по автодороге Елабуга – Ижевск» заменить словами «узловой точки 36, расположенной в 400 м на юг от деревни Карманково на стыке границ Старогришкинского, Енабердинского сельских поселений и муниципального образования «город Менделеевск», на северо-восток 800 м по автодороге Елабуга – Ижевск»;

в) абзац шестой изложить в следующей редакции:

«Граница Старогришкинского сельского поселения по смежеству с муниципальным образованием «город Менделеевск» проходит от узловой точки 27, расположенной на реке Юрашке в 1,8 км на юго-запад от деревни Илькино на стыке границ Старогришкинского сельского поселения, муниципального образования «город Менделеевск» и Удмуртской Республики, вниз по течению данной реки 800 м, затем идет на юго-восток 10 м, пересекая реку Юрашку, проходит 1,6 км по

правому берегу данной реки, далее идет на восток ломаной линией 2,1 км по сельскохозяйственным угодьям, затем проходит на юг 500 м по западной границе лесной полосы, далее идет на запад 50 м, на юг 100 м и на восток 50 м по северной, западной и южной границам кладбища, проходит на север ломаной линией 200 м по сельскохозяйственным угодьям, 350 м по восточной границе лесной полосы, затем идет ломаной линией по сельскохозяйственным угодьям 1,4 км на восток, 2,2 км на юго-восток до автодороги Елабуга – Ижевск, проходит на северо-восток 3,0 км по данной автодороге до узловой точки 36.»;

б) приложение 14 изложить в следующей редакции:

«Приложение 14
к Закону Республики Татарстан
«Об установлении границ территорий и
статусе муниципального образования
«Менделеевский муниципальный район» и
муниципальных образований
в его составе»

**Картографическое описание границы территории
муниципального образования «Татарско-Челнинское сельское поселение»
Менделеевского муниципального района**

Настоящее картографическое описание является описанием карты-схемы границы территории муниципального образования «Татарско-Челнинское сельское поселение» (приложение 1 к Закону Республики Татарстан «Об установлении границ территорий и статусе муниципального образования «Менделеевский муниципальный район» и муниципальных образований в его составе»).

Татарско-Челнинское сельское поселение граничит с муниципальным образованием «город Менделеевск», Мунайкинским, Тихоновским сельскими поселениями и Елабужским муниципальным районом.

Граница Татарско-Челнинского сельского поселения по смежеству с Мунайкинским сельским поселением проходит от узловой точки 23, расположенной в 1,4 км на северо-восток от деревни Салтыковка на стыке границ Татарско-Челнинского, Мунайкинского и Тихоновского сельских поселений, на северо-запад 3,8 км по ветке Куйбышевской железной дороги, пересекая реку Тойму и полосу отвода автодороги Елабуга – Ижевск, до узловой точки 21, расположенной в 1,4 км на юго-запад от деревни Мунайка на стыке границ Татарско-Челнинского, Мунайкинского сельских поселений и муниципального образования «город Менделеевск».

Граница Татарско-Челнинского сельского поселения по смежеству с Тихоновским сельским поселением проходит от узловой точки 37, расположенной в 1,3 км на северо-восток от деревни Салтыковка на стыке границ Татарско-Челнинского, Тихоновского сельских поселений и Елабужского муниципального района, на север 150 м по сельскохозяйственным угодьям до узловой точки 23.

Граница Татарско-Челнинского сельского поселения по смежеству с Елабужским муниципальным районом проходит от узловой точки 37 по границе Менделеевского муниципального района до узловой точки 28, расположенной в 2,2 км от села Татарские Челны на стыке границ Татарско-Челнинского сельского поселения, муниципального образования «город Менделеевск» и Елабужского муниципального района.

Граница Татарско-Челнинского сельского поселения по смежеству с муниципальным образованием «город Менделеевск» проходит от узловой точки 28 на северо-восток 800 м по северо-западной границе полосы отвода автодороги Елабуга – Ижевск, затем идет ломаной линией по сельскохозяйственным угодьям 1,9 км на северо-запад, пересекая реку Челну и прибрежный массив древесно-кустарниковой растительности, 2,3 км на северо-восток, пересекая лесные полосы и профилированную автодорогу, проходит 1,6 км по северо-западной границе полосы отвода автодороги Елабуга – Ижевск до узловой точки 21.».

Статья 3

Настоящий Закон вступает в силу со дня его официального опубликования.

Президент
Республики Татарстан

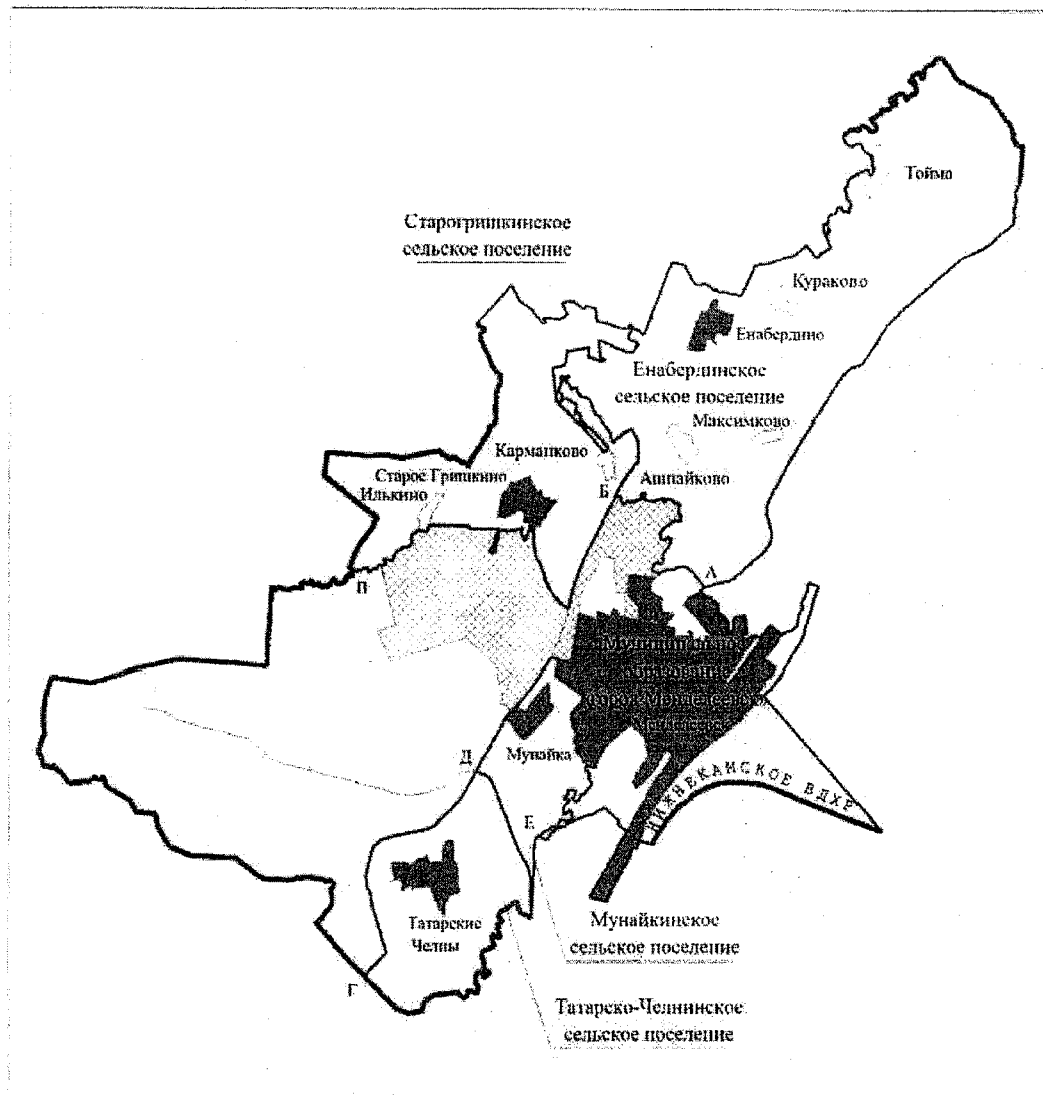


Р.Н. Минниханов

Казань, Кремль
26 декабря 2016 года
№ 108-ЗРТ

Карта-схема
границ муниципальных образований
с учетом изменений

Приложение
 к Закону Республики Татарстан «Об изменении
 границ территорий отдельных муниципальных
 образований и внесении изменений в Закон
 Республики Татарстан «Об установлении границ
 территорий и статусе муниципального образования
 «Менделеевский муниципальный район» и
 муниципальных образований в его составе»



Условные обозначения

- граница Менделеевского муниципального района
- границы муниципальных образований
- А-Б - смежная граница Енабердинского сельского поселения и муниципального образования «город Менделеевск»
- Б-В - смежная граница Старогриwnинского сельского поселения и муниципального образования «город Менделеевск»
- Г-Д - смежная граница Татарско-Челнинского сельского поселения и муниципального образования «город Менделеевск»
- Д-Е - смежная граница Мунайкинское сельского поселения и муниципального образования «город Менделеевск»
- административные центры поселений
- населенные пункты
- территория Енабердинского сельского поселения Менделеевского муниципального района, включаемая в состав территории муниципального образования «город Менделеевск» Менделеевского муниципального района
- территория Старогриwnинского сельского поселения Менделеевского муниципального района, включаемая в состав территории муниципального образования «город Менделеевск» Менделеевского муниципального района
- территория Мунайкинское сельского поселения Менделеевского муниципального района, включаемая в состав территории муниципального образования «город Менделеевск» Менделеевского муниципального района
- территория Татарско-Челнинского сельского поселения Менделеевского муниципального района, включаемая в состав территории муниципального образования «город Менделеевск» Менделеевского муниципального района



ТАТАРСТАН РЕСПУБЛИКАСЫ ЗАКОНЫ

**Аерым муниципаль берәмлекләрнең территорияләре чикләрен
үзгәртү һәм «Менделеевск муниципаль районы» муниципаль берәмлегенен
һәм аның составындагы муниципаль берәмлекләрнең территорияләре
чикләрен билгеләү һәм аларның статусы турында» Татарстан
Республикасы Законына үзгәрешләр кертү хакында**

Татарстан Республикасы
Дәүләт Советы тарафыннан
2016 елның 26 декабрендә
кабул ителде

1 статья

«Менделеевск муниципаль районы» муниципаль берәмлеге составына керүче «Менделеевск шәһәре», «Енабердино авыл җирлеге», «Иске Гришкино авыл җирлеге», «Монай авыл җирлеге» һәм «Татар Чаллысы авыл җирлеге» муниципаль берәмлекләре территорияләре чикләрен әлеге Законга кушымта нигезендә үзгәртәргә.

2 статья

«Менделеевск муниципаль районы» муниципаль берәмлегенен һәм аның составындагы муниципаль берәмлекләрнең территорияләре чикләрен билгеләү һәм аларның статусы турында» 2005 елның 31 гыйнварындагы 29-ТРЗ номерлы Татарстан Республикасы Законына (Татарстан Дәүләт Советы Жыелма басмасы, 2005, № 1 (II өлеш), № 3 (I өлеш); 2008, № 12 (VI өлеш); 2014, № 12 (V өлеш) түбәндәге үзгәрешләрне кертергә:

1) 1 нче кушымтаны түбәндәге редакциядә бәян итәргә:

**«Менделеевск муниципаль районы»
муниципаль берәмлеге составына керүче
шәһәр һәм авыл җирлекләре**

Карта- схемадагы №	Муниципаль берәмлек
1	Менделеевск шәһәре
2	Абалач авыл җирлеге
3	Бәзәкә авыл җирлеге
4	Бөрешле авыл җирлеге
5	Енабердино авыл җирлеге
6	Ижевка авыл җирлеге
7	Камай авыл җирлеге
8	Монашево авыл җирлеге
9	Монай авыл җирлеге
10	Песәй авыл җирлеге
11	Иске Гришкино авыл җирлеге
12	Татар Чаллысы авыл җирлеге
13	Тихоново авыл җирлеге
14	Тойгуҗа авыл җирлеге
15	Турай авыл җирлеге

»;

2) 3 нче кушымтаны түбәндәге редакциядә бәян итәргә:

«Менделеевск муниципаль районы» муниципаль
берәмлегенә һәм аның составындагы муниципаль
берәмлекләренә территорияләре чикләрен билгеләү
һәм аларның статусы турында» Татарстан
Республикасы Законына 3 нче кушымта

**Менделеевск муниципаль районының «Менделеевск шәһәре»
муниципаль берәмлеге территориясә чигенә
картографик тасвирламасы**

Әлеге картографик тасвирлама «Менделеевск шәһәре» муниципаль берәмлеге территориясе чигенең карта-схемасын («Менделеевск муниципаль районы» муниципаль берәмлегенең һәм аның составындагы муниципаль берәмлекләрнең территорияләре чикләрен билгеләү һәм аларның статусы турында» Татарстан Республикасы Законына 1 нче кушымта) тасвирлаудан гыйбарәт.

«Менделеевск шәһәре» муниципаль берәмлеге Бәзәкә, Енабердино, Иске Гришкино, Татар Чаллысы, Монай, Тихоново авыл жирлекләре, Алабуга, Тукай муниципаль районнары һәм Удмурт Республикасы белән чиктәш.

«Менделеевск шәһәре» муниципаль берәмлеге чиге Тихоново авыл жирлеге белән чиктәш жирдә «Менделеевск шәһәре» муниципаль берәмлеге, Тихоново һәм Монай авыл жирлекләре чикләре тоташкан урында Татар Чаллысы авылынан 2,1 км төньяк-көнчыгышта Туйма елгасында урнашкан 22 нче тоташу ноктасынан алып, агач-куак массивын кисеп үтеп, авыл хужалыгы жирләре буйлап 200 м көньяк-көнчыгышка таба уза, аннары төньяк-көнчыгышка таба 150 м агач-куак массивы буйлап, 150 м карьерның төньяк-көнбатыш чиге буйлап, 50 м агач-куак массивы буйлап, 100 м карьерның төньяк-көнбатыш чиге буйлап, 50 м авыл хужалыгы жирләре буйлап, 150 м агач-куак массивы буйлап, карьерны кисеп үтеп, 100 м авыл хужалыгы жирләре буйлап, 50 м агач-куак массивы буйлап, чокырларны кисеп үтеп, 850 м авыл хужалыгы жирләре буйлап, 500 м көньяк-көнчыгышка таба бара, аннары 100 м көньяк-көнбатышка таба Куйбышев тимер юлына бүлеп бирелгән полосаның төньяк-көнбатыш чиге буйлап уза, шуннан соң көньяк-көнчыгышка таба 50 м әлеге тимер юлга бүлеп бирелгән полоса буйлап, аны кисеп үтеп, яр буендагы урман полосасын һәм «Мәскәү – Уфа» – Бәзәкә автомобиль юлына бүлеп бирелгән полосаны кисеп үтеп, 200 м авыл хужалыгы жирләре буйлап бара, аннары профильле автомобиль юлына бүлеп бирелгән полосаны кисеп үтеп, 1,9 км көньяк-көнбатышка таба әлеге автомобиль юлына бүлеп бирелгән полосаның көньяк-көнчыгыш чиге буйлап, көньяк-көнчыгышка таба 100 м авыл хужалыгы жирләре буйлап, 350 м «Алабуга урманчылыгы» Татарстан Республикасы дәүләт бюджет учреждениесенең Менделеевск участок урманчылыгындагы 56 нчы урман кварталының төньяк-көнбатыш чиге буйлап бара, аннары төньяк-көнчыгышка таба 200 м авыл хужалыгы жирләре буйлап, сынык сызык ясап, 100 м сәнәгать объектының төньяк-көнбатыш чиге буйлап, 600 м авыл хужалыгы жирләре буйлап, 150 м сәнәгать объектының көньяк-көнчыгыш чиге буйлап, агач-куак массивын кисеп үтеп, 500 м авыл хужалыгы жирләре буйлап, урман массивын кисеп үтеп, 50 м көньяк-көнчыгышка таба уза, аннары 200 м төньяк-көнчыгышка таба Түбән Кама сусаклагычының яр сызыгы буенча һәм 300 м көньяк-көнчыгышка таба әлеге сусаклагыч акваториясе буенча «Менделеевск шәһәре» муниципаль берәмлеге, Тихоново авыл жирлеге һәм Тукай муниципаль районы чикләре тоташкан урында Монай авылынан 3,9 км көньяк-көнчыгышта Түбән Кама сусаклагычы акваториясендә урнашкан $X=484338,14$, $Y=2317134,39$ координаталы 20 нче тоташу ноктасына кадәр бара.

«Менделеевск шәһәре» муниципаль берәмлеге чиге Монай авыл җирлеге белән чиктәш җирдә «Менделеевск шәһәре» муниципаль берәмлеге, Татар Чаллысы һәм Монай авыл җирлекләре чикләре тоташкан урында Монай авылынан 1,4 км көньяк-көнбатышта урнашкан 21 нче тоташу ноктасынан алып 1,7 км төньяк-көнчыгышка таба Алабуга – Ижевск юлына бүлеп бирелгән полосаның төньяк-көнбатыш чиге буйлап уза, аннары 20 м көньяк-көнчыгышка таба Монай инеше буйлап бара, шуннан соң 1,6 км төньяк-көнчыгышка таба Алабуга – Ижевск автомобиль юлы буйлап уза, 200 м көнчыгышка таба Менделеевск шәһәренә илтүче автомобиль юлы буйлап бара, 400 м көньякка таба профильле автомобиль юлына бүлеп бирелгән полосаның көнчыгыш чиге буйлап уза, шуннан соң, дамбалярны һәм Монай авылына илтүче автомобиль юлына бүлеп бирелгән полосаны кисеп үтеп, авыл хужалыгы җирләре буйлап 850 м көньяк-көнчыгышка таба бара, шуннан соң 550 м көньяк-көнбатышка таба бара, аннары көньяк-көнчыгышка таба 100 м сәнәгать объекты буйлап, 450 м авыл хужалыгы җирләре буйлап Туйма елгасына кадәр, аның текә уң ярын кисеп үтеп, 5,3 км әлеге елга агымы буенча аска таба 22 нче тоташу ноктасына кадәр уза.

«Менделеевск шәһәре» муниципаль берәмлеге чиге Енабердино авыл җирлеге белән чиктәш җирдә «Менделеевск шәһәре» муниципаль берәмлеге, Енабердино һәм Бәзәкә авыл җирлекләре чикләре тоташкан урында Карманково авылынан 3,4 км көньяк-көнчыгышта урнашкан 18 нче тоташу ноктасынан алып, сынык сызык ясап, 950 м төньяк-көнбатышка таба авыл хужалыгы җирләре буйлап кибеп баручы инешкә кадәр уза, 400 м аның агымы буенча аска таба Туйма елгасына кадәр бара, аннары 50 м көньяк-көнбатышка таба әлеге елга агымы буенча, аны кисеп үтеп, 2,6 км Туйма елгасының уң яры буенча елга агымы буйлап өскә таба аңа Юраш елгасы койган җиргә кадәр уза, аннары 2,2 км әлеге елганың уң яры буенча елга агымы буенча өскә таба «Менделеевск шәһәре» муниципаль берәмлеге, Енабердино һәм Иске Гришкино авыл җирлекләре чикләре тоташкан урында Карманково авылынан 400 м көньякта урнашкан 36 нчы тоташу ноктасына кадәр уза.

«Менделеевск шәһәре» муниципаль берәмлеге чиге Бәзәкә авыл җирлеге белән чиктәш җирдә «Менделеевск шәһәре» муниципаль берәмлеге, Бәзәкә авыл җирлеге һәм Тукай муниципаль районы чикләре тоташкан урында Бәзәкә авылынан 6,7 км көньяк-көнбатышта Түбән Кама сусаклагычы акваториясендә урнашкан $X = 484667,24$, $Y = 2322637,26$ координаталы 19 нчы тоташу ноктасынан алып 4,3 км төньяк-көнбатышка таба Түбән Кама сусаклагычы акваториясе буйлап яр буе линиясенә кадәр уза, аннары 3,0 км төньяк-көнчыгышка таба әлеге сусаклагычның уң яры буйлап бара, шуннан соң төньяк-көнбатышка таба 30 м авыл хужалыгы җирләре буйлап, 250 м «Алабуга урманчылыгы» Татарстан Республикасы дәүләт бюджет учреждениесенә Менделеевск участок урманчылыгындагы 45 нче

урман кварталы буйлап уза, аннары көньяк-көнбатышка таба 200 м урман утыртмаларының көньяк һәм көнбатыш чикләре буйлап, 350 м урман полосасы буйлап, сынык сызып ясап, 1,0 км авыл хужалыгы җирләре буйлап һәм 400 м төньяк-көнбатышка таба юл буендагы урман полосасына кадәр бара, 400 м көньяк-көнбатышка таба аның көньяк-көнчыгыш чиге буйлап уза, шуннан соң, урман полосасын, «Мәскәү – Уфа» – Бәзәкә юлына, профильле автомобиль юлларына һәм Куйбышев тимер юлына бүлеп бирелгән полосаларны кисеп үтеп, авыл хужалыгы җирләре буйлап, сынык сызык ясап, 450 м көнбатышка таба, сынык сызык ясап, 150 м төньяк-көнчыгышка таба, профильле автомобиль юлына бүлеп бирелгән полосаны кисеп үтеп, Куйбышев тимер юлына бүлеп бирелгән полосага кадәр бара, аннары 150 м төньякка таба аның көнбатыш чиге буйлап уза, шуннан соң авыл хужалыгы җирләре буйлап 350 м төньякка таба, сынык сызык ясап, кибеп баручы инешне һәм Куйбышев тимер юлы тармагын ике тапкыр кисеп үтеп, 650 м көньяк-көнбатышка таба, сынык сызык ясап, канауны, профильле автомобиль юлларына бүлеп бирелгән полосаларны, кибеп баручы инешне кисеп үтеп, 1,4 км төньяк-көнбатышка таба карьерга кадәр бара, аннары төньяк-көнчыгышка таба 100 м карьерның көньяк-көнчыгыш чиге буйлап, 50 м авыл хужалыгы җирләре буйлап 18 нче тоташу ноктасына кадәр уза.

«Менделеевск шәһәре» муниципаль берәмлеге чиге Иске Гришкино авыл җирлеге белән чиктәш җирдә «Менделеевск шәһәре» муниципаль берәмлеге, Иске Гришкино авыл җирлеге һәм Удмурт Республикасы чикләре тоташкан урында Илкә авылыннан 1,8 км көньяк-көнбатышта Юраш елгасында урнашкан 27 нче тоташу ноктасыннан алып 800 м әлеге елга агымы буенча аска таба уза, аннары, Юраш елгасын кисеп үтеп, 10 м көньяк-көнчыгышка таба уза, 1,6 км әлеге елганың уң яры буйлап уза, шуннан соң көнчыгышка таба, сынык сызык ясап, 2,1 км авыл хужалыгы җирләре буйлап бара, аннары көньякка таба 500 м урман полосасының көнбатыш чиге буйлап уза, шуннан соң 50 м көнбатышка таба, 100 м көньякка таба, 50 м көнчыгышка таба зиратның төньяк, көнбатыш һәм көньяк чикләре буйлап бара, сынык сызык ясап, 200 м авыл хужалыгы җирләре буйлап төньякка таба, 350 м урман полосасының көнчыгыш чиге буйлап уза, аннары, сынык сызык ясап, 1,4 км авыл хужалыгы җирләре буйлап көнчыгышка таба, 2,2 км көньяк-көнчыгышка таба Алабуга – Ижевск автомобиль юлына кадәр уза, 3,0 км төньяк-көнчыгышка таба әлеге автомобиль юлы буйлап 36 нчы тоташу ноктасына кадәр уза.

«Менделеевск шәһәре» муниципаль берәмлеге чиге Татар Чаллысы авыл җирлеге белән чиктәш җирдә «Менделеевск шәһәре» муниципаль берәмлеге, Татар Чаллысы авыл җирлеге һәм Алабуга муниципаль районы чикләре тоташкан урында Татар Чаллысы авылыннан 2,2 км ераклыкта урнашкан 28 нче тоташу ноктасыннан алып 800 м төньяк-көнчыгышка таба Алабуга – Ижевск автомобиль юлына бүлеп бирелгән полосаның төньяк-көнбатыш чиге буйлап, аннары, Чаллы елгасын һәм яр

буге агач-куак массивын кисеп үтеп, сынык сызык ясап, 1,9 км авыл хужалыгы жирлэре буйлап төньяк-көнбатышка таба бара, 2,3 км төньяк-көнчыгышка таба, урман полосаларын һәм профильле автомобиль юлын кисеп үтеп, 1,6 км Алабуга – Ижевск автомобиль юлына бүлеп бирелгән полосаның төньяк-көнбатыш чиге буйлап 21 нче тоташу ноктасына кадәр уза.

«Менделеевск шәһәре» муниципаль берәмлеге чиге Тукай муниципаль районы белән чиктәш жирдә 19 нчы тоташу ноктасыннан алып Менделеевск муниципаль районы чиге буйлап 20 нче тоташу ноктасына кадәр уза.

«Менделеевск шәһәре» муниципаль берәмлеге чиге Алабуга муниципаль районы белән чиктәш жирдә «Менделеевск шәһәре» муниципаль берәмлеге, Алабуга муниципаль районы һәм Удмурт Республикасы чикләре тоташкан урында Тагай авылыннан 3,3 км көньяк-көнчыгышта урнашкан 29 нчы тоташу ноктасыннан Менделеевск муниципаль районы чиге буйлап 28 нче тоташу ноктасына кадәр уза.

«Менделеевск шәһәре» муниципаль берәмлеге чиге Удмурт Республикасы белән чиктәш жирдә 29 нчы тоташу ноктасыннан Татарстан Республикасы административ чиге буйлап 27 нче тоташу ноктасына кадәр уза.»;

3) 7 нче кушымтада:

а) икенче абзацта «Монай» сүзен төшереп калдырырга;

б) алтынчы абзацны түбәндәге редакциядә бәян итәргә:

«Енабердино авыл жирлеге чиге «Менделеевск шәһәре» муниципаль берәмлеге белән чиктәш жирдә 18 нче тоташу ноктасыннан алып, сынык сызык ясап, 950 м төньяк-көнбатышка таба авыл хужалыгы жирлэре буйлап кибеп баручы инешкә кадәр уза, 400 м аның агымы буенча аска таба Туйма елгасына кадәр бара, аннары 50 м көньяк-көнбатышка таба әлегә елга агымы буенча, аны кисеп үтеп, 2,6 км Туйма елгасының уң яры буенча елга агымы буйлап өскә таба аңа Юраш елгасы койган жиргә кадәр уза, аннары 2,2 км әлегә елганың уң яры буенча елга агымы буенча өскә таба «Менделеевск шәһәре» муниципаль берәмлеге, Енабердино һәм Иске Гришкино авыл жирлекләре чикләре тоташкан урында Карманково авылыннан 400 м көньякта урнашкан 36 нчы тоташу ноктасына кадәр уза.»;

в) жиденче абзацны үз көчен югалткан дип санарга;

г) сизезенче абзацта «5,0 км төньяк-көнчыгышка таба Алабуга – Ижевск автомобиль юлы буйлап уза,» сүзләрен «800 м төньяк-көнчыгышка Алабуга – Ижевск автомобиль юлы буйлап уза,» сүзләренә алмаштырырга;

4) 11 нче кушымтаны түбәндәге редакциядә бәян итәргә:

«Менделеевск муниципаль районы» муниципаль берәмлегенең һәм аның составындагы муниципаль берәмлекләрнең территорияләре чикләрен билгеләү һәм аларның статусы турында» Татарстан Республикасы Законына 11 нче кушымта

**Менделеевск муниципаль районының «Монай авыл җирлеге»
муниципаль берәмлеге территориясә чигенең
картографик тасвирламасы**

Әлеге картографик тасвирлама «Монай авыл җирлеге» муниципаль берәмлеге территориясә чигенең карта-схемасын («Менделеевск муниципаль районы» муниципаль берәмлегенең һәм аның составындагы муниципаль берәмлекләрнең территорияләре чикләрен билгеләү һәм аларның статусы турында» Татарстан Республикасы Законына 1 нче кушымта) тасвирлаудан гыйбарәт.

Монай авыл җирлеге «Менделеевск шәһәре» муниципаль берәмлеге, Тихоново һәм Татар Чаллысы авыл җирлекләре белән чиктәш.

Монай авыл җирлеге чиге Тихоново авыл җирлеге белән чиктәш җирдә Монай, Тихоново авыл җирлекләре һәм «Менделеевск шәһәре» муниципаль берәмлеге чикләре тоташкан урында Татар Чаллысы авылынан 2,1 км төньяк-көнчыгышта Туйма елгасында урнашкан 22 нче тоташу ноктасынан алып 150 м Туйма елгасы агымы буенча аска таба уза, аннары көньякка таба 10 м әлеге елга буенча, 100 м агач-куак үсемлекләре массивы буйлап, профильле автомобиль юлына бүлеп бирелгән полосаны һәм чокырны кисеп үтеп, 1,6 км авыл хужалыгы җирләре буйлап Монай, Тихоново һәм Татар Чаллысы авыл җирлекләре чикләре тоташкан урында Салтыковка авылынан 1,4 км төньяк-көнчыгышта урнашкан 23 нче тоташу ноктасына кадәр уза.

Монай авыл җирлеге чиге Татар Чаллысы авыл җирлеге белән чиктәш җирдә 23 нче тоташу ноктасынан алып, Туйма елгасын һәм Алабуга – Ижевск автомобиль юлына бүлеп бирелгән полосаны кисеп үтеп, 3,8 км төньяк-көнбатышка таба Куйбышев тимер юлы тармагы буенча Монай, Татар Чаллысы авыл җирлекләре һәм «Менделеевск шәһәре» муниципаль берәмлеге чикләре тоташкан урында Монай авылынан 1,4 км көньяк-көнбатышта урнашкан 21 нче тоташу ноктасына кадәр уза.

Монай авыл җирлеге чиге «Менделеевск шәһәре» муниципаль берәмлеге белән чиктәш җирдә 21 нче тоташу ноктасынан алып 1,7 км төньяк-көнчыгышка таба Алабуга – Ижевск юлына бүлеп бирелгән полосаның төньяк-көнбатыш чиге буйлап уза, аннары 20 м көньяк-көнчыгышка таба Монай инеше буйлап бара, шуннан соң 1,6 км төньяк-көнчыгышка таба Алабуга – Ижевск автомобиль юлы

буйлап уза, 200 м көнчыгышка таба Менделеевск шәһәренә илтүче автомобиль юлы буйлап бара, 400 м көньякка таба профильле автомобиль юлына бүлөп бирелгән полосаның көнчыгыш чиге буйлап уза, шуннан соң, дамбаларны һәм Монай авылына илтүче автомобиль юлына бүлөп бирелгән полосаны кисеп үтеп, авыл хужалыгы жирләре буйлап 850 м көньяк-көнчыгышка таба бара, шуннан соң 550 м көньяк-көнбатышка таба бара, аннары көньяк-көнчыгышка таба 100 м сәнәгать объекты буйлап, 450 м авыл хужалыгы жирләре буйлап Туйма елгасына кадәр, аның текә уң ярын кисеп үтеп, 5,3 км әлеге елга агымы буенча аска таба 22 нче тоташу ноктасына кадәр уза.»;

5) 13 нче кушымтада:

а) икенче абзацны түбәндәге редакциядә бәян итәргә:

«Иске Гришкино авыл жирлегенә «Менделеевск шәһәре» муниципаль берәмлегенә, Енабердино, Камай, Монашево авыл жирлекләренә һәм Удмурт Республикасы белән чиктәш.»;

б) бишенче абзацта «Иске Гришкино авыл жирлегенә чиге Енабердино авыл жирлегенә белән чиктәш жирдә Иске Гришкино, Енабердино һәм Монай авыл жирлекләренә чикләренә тоташкан урында Монай авылынан 550 м төньякта урнашкан 36 нчы тоташу ноктасынан алып, Юраш елгасын кисеп үтеп, 5,0 км төньяк-көнчыгышка таба Алабуга – Ижевск автомобиль юлы буйлап уза» сүзләрен «Иске Гришкино, Енабердино авыл жирлекләренә һәм «Менделеевск шәһәре» муниципаль берәмлегенә чикләренә тоташкан урында Карманково авылынан 400 м көньякта урнашкан 36 нчы тоташу ноктасынан алып, Юраш елгасын кисеп үтеп, 800 м төньяк-көнчыгышка таба Алабуга – Ижевск автомобиль юлы буйлап уза» сүзләренә алмаштырырга;

в) алтынчы абзацны түбәндәге редакциядә бәян итәргә:

«Иске Гришкино авыл жирлегенә чиге «Менделеевск шәһәре» муниципаль берәмлегенә белән чиктәш жирдә Иске Гришкино авыл жирлегенә, «Менделеевск шәһәре» муниципаль берәмлегенә һәм Удмурт Республикасы чикләренә тоташкан урында Илкә авылынан 1,8 км көньяк-көнбатышта Юраш елгасында урнашкан 27 нче тоташу ноктасынан алып 800 м әлеге елга агымы буенча аска таба уза, аннары, Юраш елгасын кисеп үтеп, 10 м көньяк-көнчыгышка таба уза, 1,6 км әлеге елганың уң яры буйлап уза, шуннан соң көнчыгышка таба, сынык сызык ясап, 2,1 км авыл хужалыгы жирләренә буйлап бара, аннары көньякка таба 500 м урман полосасының көнбатыш чиге буйлап уза, шуннан соң 50 м көнбатышка таба, 100 м көньякка таба, 50 м көнчыгышка таба зиратның төньяк, көнбатыш һәм көньяк чикләренә буйлап бара, сынык сызык ясап, 200 м авыл хужалыгы жирләренә буйлап төньякка таба, 350 м урман полосасының көнчыгыш чиге буйлап уза, аннары, сынык сызык ясап, 1,4 км авыл хужалыгы жирләренә буйлап көнчыгышка таба, 2,2 км

көнъяк-көнчыгышка таба Алабуга – Ижевск автомобиль юлына кадәр уза, 3,0 км төньяк-көнчыгышка таба әлеге автомобиль юлы буйлап 36 нчы тоташу ноктасына кадәр уза.»;

б) 14 нче кушымтаны түбәндәге редакциядә бәян итәргә:

«Менделеевск муниципаль районы» муниципаль
берәмлегенең һәм аның составындагы муниципаль
берәмлекләренң территорияләре чикләрен билгеләү
һәм аларның статусы турында» Татарстан
Республикасы Законына 14 нче кушымта

**Менделеевск муниципаль районының «Татар Чаллысы авыл җирлеге»
муниципаль берәмлеге территориясе чигенең
картографик тасвирламасы**

Әлеге картографик тасвирлама «Татар Чаллысы авыл җирлеге» муниципаль берәмлеге территориясе чигенең карта-схемасын («Менделеевск муниципаль районы» муниципаль берәмлегенең һәм аның составындагы муниципаль берәмлекләренң территорияләре чикләрен билгеләү һәм аларның статусы турында» Татарстан Республикасы Законына 1 нче кушымта) тасвирлаудан гыйбарәт.

Татар Чаллысы авыл җирлеге «Менделеевск шәһәре» муниципаль берәмлеге, Монай, Тихоново авыл җирлекләре һәм Алабуга муниципаль районы белән чиктәш.

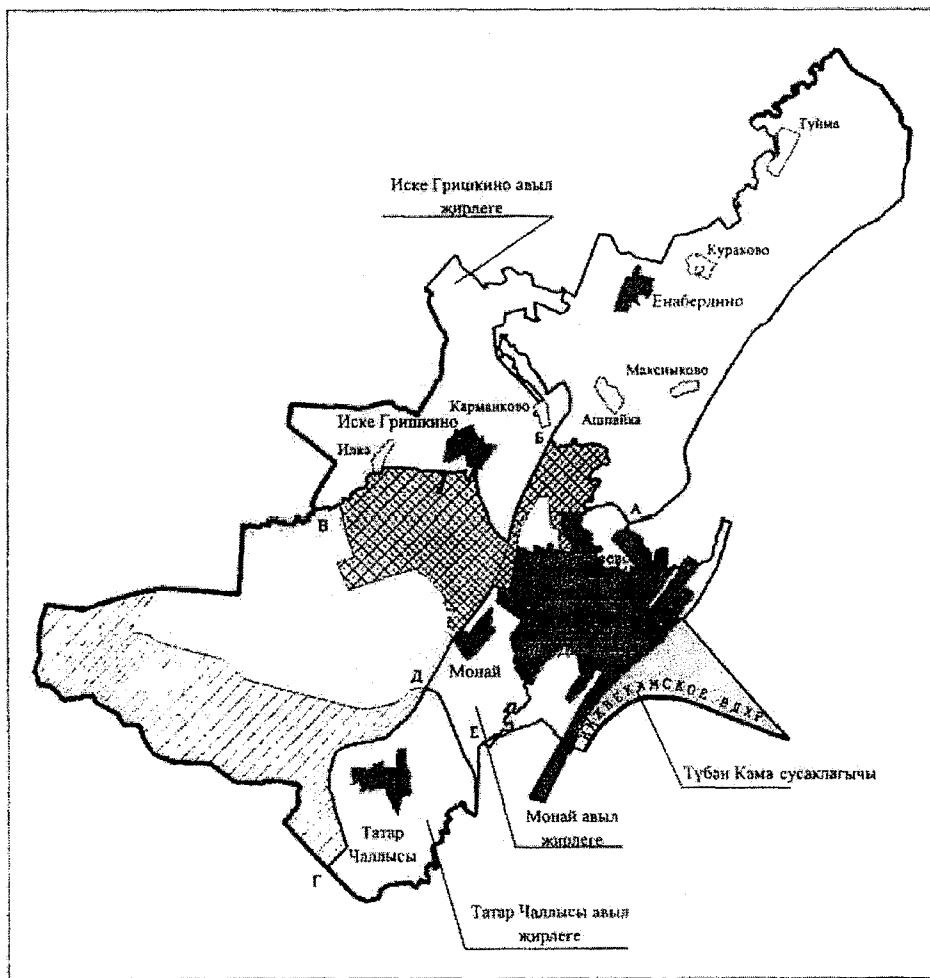
Татар Чаллысы авыл җирлеге чиге Монай авыл җирлеге белән чиктәш җирдә Татар Чаллысы, Монай һәм Тихоново авыл җирлекләре чикләре тоташкан урында Салтыковка авылынан 1,4 км төньяк-көнчыгышта урнашкан 23 нче тоташу ноктасынан алып, Туйма елгасын һәм Алабуга – Ижевск автомобиль юлына бүлеп бирелгән полосаны кисеп үтеп, 3,8 км төньяк-көнбатышка таба Куйбышев тимер юлы тармагы буенча Татар Чаллысы, Монай авыл җирлекләре һәм «Менделеевск шәһәре» муниципаль берәмлеге чикләре тоташкан урында Монай авылынан 1,4 км көньяк-көнбатышта урнашкан 21 нче тоташу ноктасына кадәр уза.

Татар Чаллысы авыл җирлеге чиге Тихоново авыл җирлеге белән чиктәш җирдә Татар Чаллысы, Тихоново авыл җирлекләре һәм Алабуга муниципаль районы чикләре тоташкан урында Салтыковка авылынан 1,3 км төньяк-көнчыгышта урнашкан 37 нче тоташу ноктасынан алып 150 м төньякка таба авыл хужалыгы җирләре буйлап 23 нче тоташу ноктасына кадәр уза.

Татар Чаллысы авыл җирлеге чиге Алабуга муниципаль районы белән чиктәш җирдә 37 нче тоташу ноктасынан алып Менделеевск муниципаль районы чиге буйлап Татар Чаллысы авыл җирлеге, «Менделеевск шәһәре» муниципаль

Үзгәрешләрне исәпкә алып,
муниципаль берәмлекләр чикләренен
карта-схемасы

«Аерым муниципаль берәмлекләрнең территорияләре чикләрен үзгәртү
һәм «Менделеевск муниципаль районы» муниципаль берәмлегенен һәм
аның составындагы муниципаль берәмлекләрнең территорияләре чикләрен
билгеләү һәм аларның статусы турында» Татарстан Республикасы
Законына үзгәрешләр кертү хакында» Татарстан Республикасы Законына
кушымта



Шартлы билгеләр

- | | | | |
|--|---|--|--|
| | - Менделеевск муниципаль районы чиге | | - Менделеевск муниципаль районының «Менделеевск шәһәре» муниципаль берәмлеге территориясә составына кертелә торган Менделеевск муниципаль районының Енабердино авыл жирлеге территориясә |
| | - муниципаль берәмлекләр чикләре | | - Менделеевск муниципаль районының «Менделеевск шәһәре» муниципаль берәмлеге территориясә составына кертелә торган Менделеевск муниципаль районының Иске Гришкино авыл жирлеге территориясә |
| | - А-Б - Енабердино авыл жирлегенен һәм «Менделеевск шәһәре» муниципаль берәмлегенен чиктәш чиге | | - Менделеевск муниципаль районының «Менделеевск шәһәре» муниципаль берәмлеге территориясә составына кертелә торган Менделеевск муниципаль районының Моңай авыл жирлеге территориясә |
| | - Б-В - Иске Гришкино авыл жирлегенен һәм «Менделеевск шәһәре» муниципаль берәмлегенен чиктәш чиге | | - Менделеевск муниципаль районының «Менделеевск шәһәре» муниципаль берәмлеге территориясә составына кертелә торган Менделеевск муниципаль районының Таттар Чаллысы авыл жирлеге территориясә |
| | - Г-Д - Таттар Чаллысы авыл жирлегенен һәм «Менделеевск шәһәре» муниципаль берәмлегенен чиктәш чиге | | |
| | - Д-Е - Моңай авыл жирлегенен һәм «Менделеевск шәһәре» муниципаль берәмлегенен чиктәш чиге | | |
| | - жирлекләренен администрация үзәкләре | | |
| | - торак пунктлар | | |