



## ЗАКОН РЕСПУБЛИКИ ТАТАРСТАН

### **Об изменении границ территорий отдельных муниципальных образований и внесении изменений в Закон Республики Татарстан «Об установлении границ территорий и статусе муниципального образования «Ютазинский муниципальный район» и муниципальных образований в его составе»**

Принят  
Государственным Советом  
Республики Татарстан  
26 декабря 2016 года

#### **Статья 1**

Изменить границы территорий муниципальных образований «поселок городского типа Уруссу», «Абсалямское сельское поселение» и «Урусинское сельское поселение», входящих в состав Ютазинского муниципального района, согласно приложению к настоящему Закону.

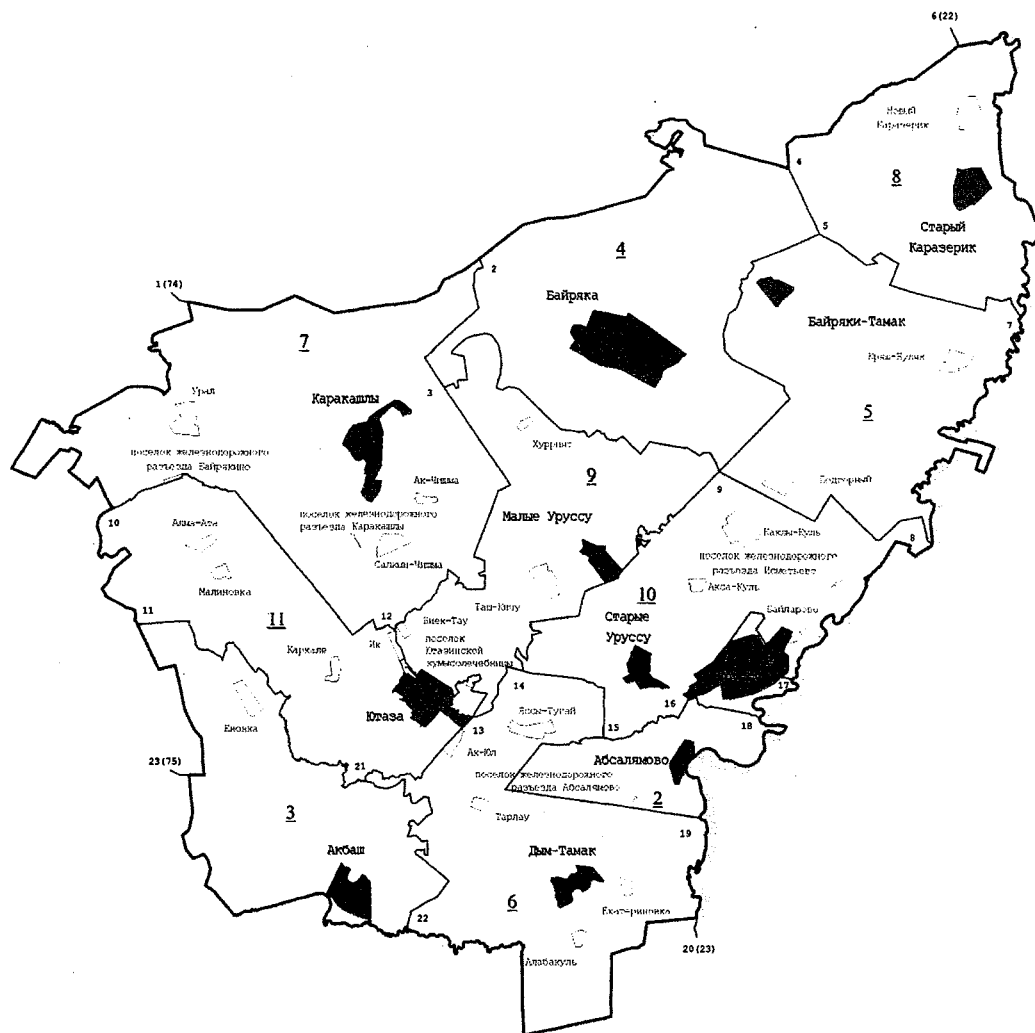
#### **Статья 2**

Внести в Закон Республики Татарстан от 31 января 2005 года № 46-ЗРТ «Об установлении границ территорий и статусе муниципального образования «Ютазинский муниципальный район» и муниципальных образований в его составе» (Ведомости Государственного Совета Татарстана, 2005, № 1 (III часть); 2008, № 8 (III часть); 2014, № 11 (IV часть) следующие изменения:

- 1) приложение 1 изложить в следующей редакции:

**Карта-схема**  
**границ муниципальных образований, входящих в состав**  
**муниципального образования**  
**«Ютазинский муниципальный район»**

«Приложение 1  
к Закону Республики Татарстан  
«Об установлении границ территорий  
и статусе муниципального образования  
«Ютазинский муниципальный район»  
и муниципальных образований в его составе»



Условные обозначения

- граница Республики Татарстан
- граница муниципального района
- 10 - номер узловой точки
- 10 - границы поселений и их номера
- населенные пункты
- административный центр муниципального района
- административный центр поселения

Описание смежных границ  
муниципального района

- 6 (22) - 1 (74) - Азнакаевский муниципальный район
- 1 (74) - 23 (75) - Бутульминский муниципальный район
- 23 (75) - 20 (23) - Баванский муниципальный район
- 20 (23) - 6 (22) - Республика Башкортостан

Городское и сельские поселения,  
входящие в состав муниципального образования  
«Ютазинский муниципальный район»

№ на карте-схеме	Муниципальное образование
1	поселок городского типа Уруссу
2	Абсалямовское сельское поселение
3	Акбашское сельское поселение
4	Байрякинское сельское поселение
5	Байряки-Тамакское сельское поселение
6	Дым-Тамакское сельское поселение
7	Каракашлинское сельское поселение
8	Старокаразерикское сельское поселение
9	Ташкичуйское сельское поселение
10	Уруссинское сельское поселение
11	Ютазинское сельское поселение

»;

2) приложение 3 изложить в следующей редакции:

«Приложение 3  
к Закону Республики Татарстан  
«Об установлении границ территорий и  
статусе муниципального образования  
«Ютазинский муниципальный район»  
и муниципальных образований  
в его составе»

**Картографическое описание границы территории  
муниципального образования «поселок городского типа Уруссу»  
Ютазинского муниципального района**

Настоящее картографическое описание является описанием карты-схемы границы территории муниципального образования «поселок городского типа Уруссу» (приложение 1 к Закону Республики Татарстан «Об установлении границ территорий и статусе муниципального образования «Ютазинский муниципальный район» и муниципальных образований в его составе»).

Муниципальное образование «поселок городского типа Уруссу» граничит с Абсалямовским, Уруссинским сельскими поселениями и Республикой Башкортостан.

Граница муниципального образования «поселок городского типа Уруссу» по смежеству с Уруссинским сельским поселением проходит от узловой точки 16, расположенной в 750 м на юго-восток от села Старые Уруссу на стыке границ

муниципального образования «поселок городского типа Уруссу», Уруссинского и Абсалямовского сельских поселений, на северо-запад 250 м по сельскохозяйственным угодьям, далее идет на северо-восток 250 м по юго-восточной границе лесной полосы, затем проходит по сельскохозяйственным угодьям на северо-запад 50 м и на северо-восток 150 м, пересекая полосу отвода Куйбышевской железной дороги, проходит ломаной линией 500 м по юго-восточной и на северо-запад 250 м по северо-восточной границам коллективных садов, далее идет на северо-восток 1,5 км по сельскохозяйственным угодьям до автодороги Верхнее Стярле – Старый Каразерик – Уруссу, идет 450 м по данной автодороге, далее проходит на юго-восток 10 м по автодороге Верхнее Стярле – Старый Каразерик – Уруссу, далее идет на северо-восток 1,3 км по юго-восточной границе полосы отвода автодороги Верхнее Стярле – Старый Каразерик – Уруссу, далее проходит по сельскохозяйственным угодьям на северо-восток 400 м, на юго-восток ломаной линией 250 м, на юго-запад 550 м, на юго-восток 650 м, на северо-восток 950 м, на юго-восток 400 м, пересекая полосу отвода Куйбышевской железной дороги, на юго-запад 850 м, на юго-восток 350 м, на юг 550 м, пересекая дамбу, на юго-запад 300 м, на юго-восток 400 м до узловой точки 17, расположенной в акватории реки Ик в 400 м на юго-восток от поселка городского типа Уруссу на стыке границ муниципального образования «поселок городского типа Уруссу», Уруссинского сельского поселения и Республики Башкортостан.

Граница муниципального образования «поселок городского типа Уруссу» по смежеству с Республикой Башкортостан проходит от узловой точки 17 по административной границе Республики Татарстан до узловой точки 18, расположенной в акватории реки Ик в 950 м на юг от поселка городского типа Уруссу на стыке границ муниципального образования «поселок городского типа Уруссу», Абсалямовского сельского поселения и Республики Башкортостан.

Граница муниципального образования «поселок городского типа Уруссу» по смежеству с Абсалямовским сельским поселением проходит от узловой точки 18 по сельскохозяйственным угодьям на северо-запад 2,7 км ломаной линией, на юго-запад 300 м, на северо-запад 100 м, пересекая полосу отвода Куйбышевской железной дороги, до узловой точки 16.»;

3) абзацы третий и четвертый приложения 4 изложить в следующей редакции:

«Граница Абсалямовского сельского поселения по смежеству с Уруссинским сельским поселением проходит от узловой точки 16, расположенной в 750 м на юго-восток от села Старые Уруссу на стыке границ Абсалямовского, Уруссинского сельских поселений и муниципального образования «поселок городского типа Уруссу», на юго-запад 900 м по северо-западной границе полосы отвода Куйбышевской железной дороги до реки Ютазы, затем идет 3,8 км вверх по течению данной реки до узловой точки 15, расположенной в 1,8 км на восток от деревни Яссы-Тугай на стыке границ Абсалямовского, Уруссинского и Дым-Тамакского сельских поселений.

Граница Абсалямовского сельского поселения по смежеству с муниципальным образованием «поселок городского типа Уруссу» проходит от узловой точки 18, расположенной в акватории реки Ик в 950 м на юг от поселка городского типа Уруссу на стыке границ Абсалямовского сельского поселения, муниципального образования «поселок городского типа Уруссу» и Республики Башкортостан, по сельскохозяйственным угодьям на северо-запад 2,7 км ломаной линией, на юго-запад 300 м, на северо-запад 100 м, пересекая полосу отвода Куйбышевской железной дороги, до узловой точки 16.»;

4) абзацы четвертый – шестой приложения 12 изложить в следующей редакции:

«Граница Уруссинского сельского поселения по смежеству с Республикой Башкортостан проходит от узловой точки 8 по административной границе Республики Татарстан до узловой точки 17, расположенной в акватории реки Ик в 400 м на юго-восток от поселка городского типа Уруссу на стыке границ Уруссинского сельского поселения, муниципального образования «поселок городского типа Уруссу» и Республики Башкортостан.

Граница Уруссинского сельского поселения по смежеству с Абсалямовским сельским поселением проходит от узловой точки 16, расположенной в 750 м на юго-восток от села Старые Уруссу на стыке границ Уруссинского, Абсалямовского сельских поселений и муниципального образования «поселок городского типа Уруссу», на юго-запад 900 м по северо-западной границе полосы отвода Куйбышевской железной дороги до реки Ютазы, затем идет 3,8 км вверх по течению данной реки до узловой точки 15, расположенной в 1,8 км на восток от деревни Яссы-Тугай на стыке границ Уруссинского, Абсалямовского и Дым-Тамакского сельских поселений.

Граница Уруссинского сельского поселения по смежеству с муниципальным образованием «поселок городского типа Уруссу» проходит от узловой точки 16 на северо-запад 250 м по сельскохозяйственным угодьям, далее идет на северо-восток 250 м по юго-восточной границе лесной полосы, затем проходит по сельскохозяйственным угодьям на северо-запад 50 м и на северо-восток 150 м, пересекая полосу отвода Куйбышевской железной дороги, проходит ломаной линией 500 м по юго-восточной и на северо-запад 250 м по северо-восточной границам коллективных садов, далее идет на северо-восток 1,5 км по сельскохозяйственным угодьям до автодороги Верхнее Стярле – Старый Каразерик – Уруссу, идет 450 м по данной автодороге, далее проходит на юго-восток 10 м по автодороге Верхнее Стярле – Старый Каразерик – Уруссу, далее идет на северо-восток 1,3 км по юго-восточной границе полосы отвода автодороги Верхнее Стярле – Старый Каразерик – Уруссу, далее проходит по сельскохозяйственным угодьям на северо-восток 400 м, на юго-восток ломаной линией 250 м, на юго-запад 550 м, на юго-восток 650 м, на северо-восток 950 м, на юго-восток 400 м, пересекая полосу отвода Куйбышевской железной дороги, на юго-запад 850 м, на юго-восток 350 м, на юг 550 м, пересекая дамбу, на юго-запад 300 м, на юго-восток 400 м до узловой точки 17.».

**Статья 3**

Настоящий Закон вступает в силу со дня его официального опубликования.

Президент  
Республики Татарстан



Р.Н. Минниханов

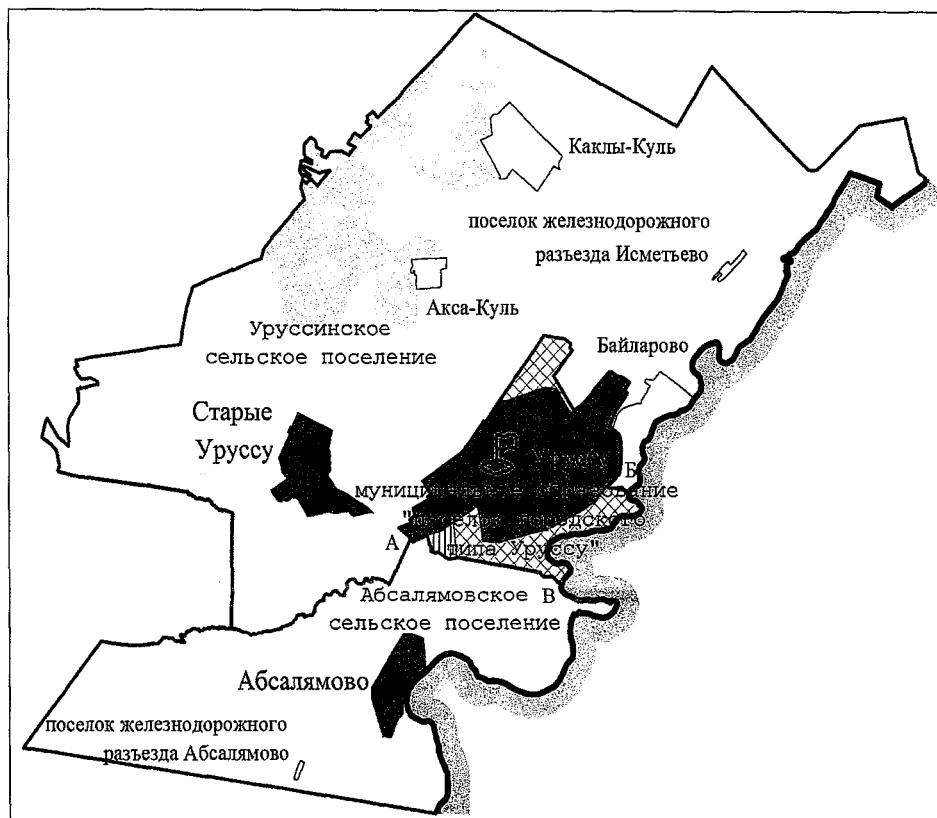
Казань, Кремль  
11 января 2017 года  
№ 4-ЗРТ

## Карта-схема










границ муниципальных образований  
с учетом изменений

## Приложение

к Закону Республики Татарстан  
«Об изменении границ территорий  
отдельных муниципальных образований  
и внесении изменений в Закон Республики  
Татарстан «Об установлении границ  
территорий и статусе муниципального  
образования «Ютазинский муниципальный  
район» и муниципальных образований  
в его составе»



Условные обозначения

- |   |  |   |   |
|---|--|---|---|
|  | - граница Республики Татарстан   |  | - территория Урусинского сельского поселения Ютазинского муниципального района, включаемая в состав территории муниципального образования «поселок городского типа Уруссу» Ютазинского муниципального района  |
|  | - граница Ютазинского муниципального района  |  | - территория Абсалямского сельского поселения Ютазинского муниципального района, включаемая в состав территории муниципального образования «поселок городского типа Уруссу» Ютазинского муниципального района |
|  | - границы муниципальных образований  |   |   |
|  | - А-Б - смежная граница муниципального образования «поселок городского типа Уруссу» и Урусинского сельского поселения  |   |   |
|   | - Б-В - смежная граница муниципального образования «поселок городского типа Уруссу» и Республики Башкортостан          |   |   |
|   | - А-В - смежная граница муниципального образования «поселок городского типа Уруссу» и Абсалямского сельского поселения |   |   |
|  | - административный центр муниципального района   |   |   |
|  | - административные центры поселений  |   |   |
|  | - населенные пункты  |   |   |



**ТАТАРСТАН РЕСПУБЛИКАСЫ  
ЗАКОНЫ**

**Аерым муниципаль берәмлекләрнең территорияләре чикләрен үзгәртү һәм  
"Ютазы муниципаль районы" муниципаль берәмлегенең һәм аның  
составындагы муниципаль берәмлекләрнең территорияләре чикләрен  
билгеләү һәм аларның статусы турында" Татарстан Республикасы Законына  
үзгәрешләр кертү хакында**

Татарстан Республикасы  
Дәүләт Советы тарафыннан  
2016 елның 26 декабрендә  
кабул ителде

**1 статья**

Әлеге Законга кушымта нигезендә Ютазы муниципаль районы составына керә торган "Урыссу шәһәр тибындагы поселогы", "Әбсәләм авыл жирлегенә" һәм "Урыссу авыл жирлегенә" муниципаль берәмлекләрнең территорияләре чикләрен үзгәртүгә.

**2 статья**

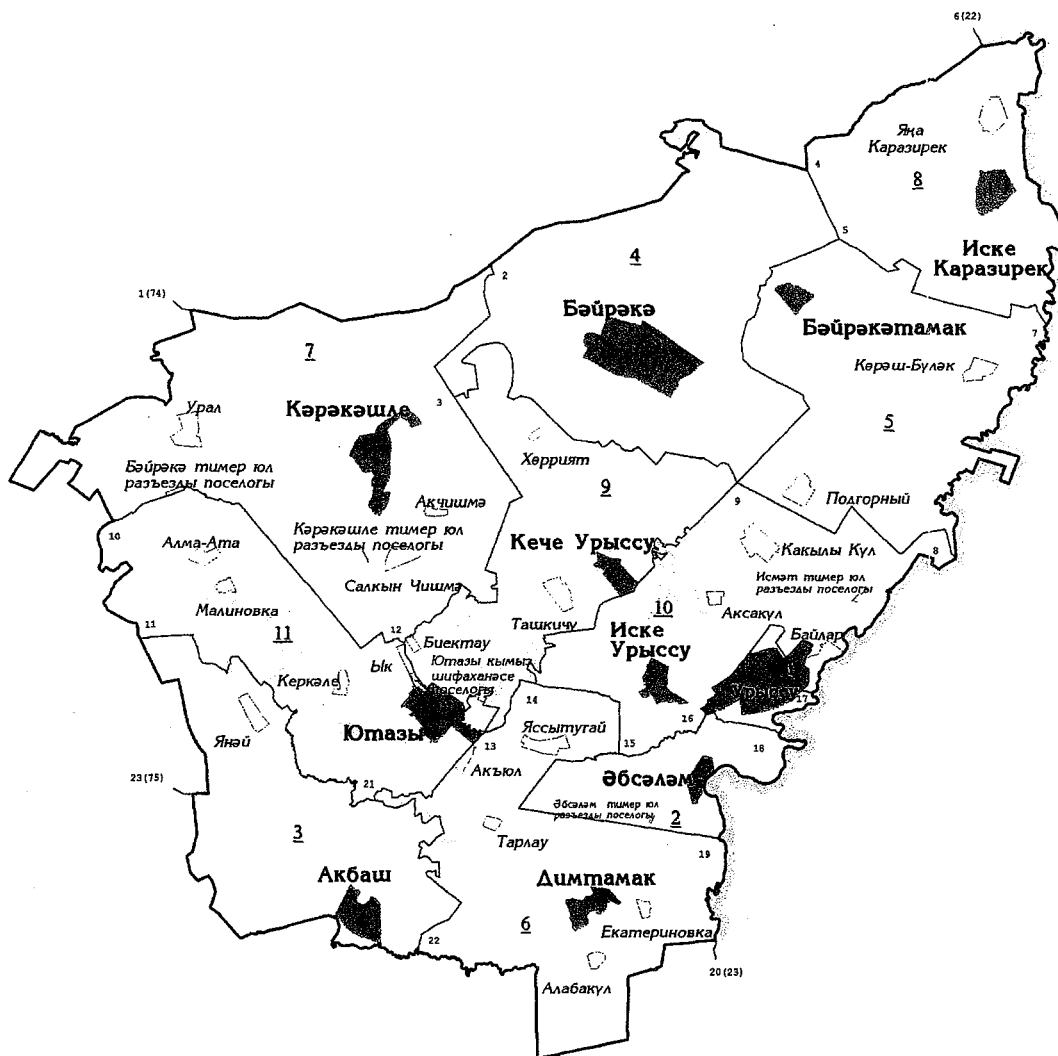
"Ютазы муниципаль районы" муниципаль берәмлегенең һәм аның составындагы муниципаль берәмлекләрнең территорияләре чикләрен билгеләү һәм аларның статусы турында" 2005 елның 31 гыйнварындагы 46-ТРЗ номерлы Татарстан Республикасы Законына (Татарстан Дәүләт Советы Жыйнама басмасы, 2005, №1 (III өлеш); 2008, № 8 (III өлеш); 2014, № 11 (IV өлеш) түбәндәге үзгәрешләрне кертүгә:

- 1) 1 нче кушымтаны түбәндәге редакциядә бәян итүгә:



**"Ютазы муниципаль районы"  
муниципаль берәмлеге составына  
керүче муниципаль берәмлекләрнең  
чикләре карта-схемасы**

"Ютазы муниципаль районы" муниципаль берәмлегенә һәм аның составындагы муниципаль берәмлекләрнең территорияләре чикләрен билгеләү һәм аларның статус турында" Татарстан Республикасы Законына 1 нче кушымта



**Шартлы билгеләр**

- Татарстан Республикасы чиге
- муниципаль район чиге
- тоташу ноктасының тәртип саны
- жирлекләрнең чикләре һәм аларның сан белән билгеләнеше
- торак пунктлар
- муниципаль районның административ үзәге
- жирлекнең административ үзәге

**Муниципаль районның  
чикләш чикләре тасвирламасы**

- 6(22)-1(74) - Азнакай муниципаль районы
- 1(74)-23(75) - Бөгелмә муниципаль районы
- 23(75)-20(23) - Баулы муниципаль районы
- 20(23)-6(22) - Башкортостан Республикасы

**"Ютазы муниципаль районы" муниципаль берәмлеге составына  
керә торган шәһәр һәм авыл жирлекләре**

Карта-схемадагы №	Муниципаль берәмлек
1	Урыссу шәһәр тибындагы поселогы
2	Әбсәләм авыл жирлеге
3	Акбаш авыл жирлеге
4	Бөйрәкә авыл жирлеге
5	Бөйрәкәтамак авыл жирлеге
6	Димтамак авыл жирлеге
7	Кәрәкәшле авыл жирлеге
8	Иске Каразирек авыл жирлеге
9	Ташкичү авыл жирлеге
10	Урыссу авыл жирлеге
11	Ютазы авыл жирлеге

2) 3 нче кушымтаны түбәндөгә редакциядә бәян итәргә:

**"Ютазы муниципаль районы" муниципаль берәмлегенң  
һәм аның составындагы муниципаль берәмлекләрнең  
территорияләре чикләрен билгеләү һәм аларның статусы  
турында" Татарстан Республикасы Законына  
3 нче кушымта**

**Ютазы муниципаль районының "Урыссу шәһәр тибындагы поселогы"  
муниципаль берәмлеге территориясе чигенң картографик тасвирламасы**

Әлеге картографик тасвирлама "Урыссу шәһәр тибындагы поселогы" муниципаль берәмлеге территориясе чигенң карта-схемасын ("Ютазы муниципаль районы" муниципаль берәмлегенң һәм аның составындагы муниципаль берәмлекләрнең территорияләре чикләрен билгеләү һәм аларның статусы турында" Татарстан Республикасы Законына 1 нче кушымта) тасвирлаудан гыйбарәт.

"Урыссу шәһәр тибындагы поселогы" муниципаль берәмлеге Әбсәләм, Урыссу авыл жирлекләре һәм Башкортостан Республикасы белән чиктәш.

"Урыссу шәһәр тибындагы поселогы" муниципаль берәмлеге чиге Урыссу авыл жирлеге белән чиктәш жирдә "Урыссу шәһәр тибындагы поселогы" муниципаль берәмлеге, Урыссу һәм Әбсәләм авыл жирлекләре чикләре тоташкан урында Иске Урыссу авылынан 750 м көньяк-көнчыгышта урнашкан 16 нчы тоташу ноктасынан алып 250 м төньяк-көнбатышка таба авыл хужалыгы жирләре буйлап уза, шуннан соң 250 м төньяк-көнчыгышка таба урман полосасының көньяк-көнчыгыш чиге буйлап бара, аннары авыл хужалыгы жирләре буйлап төньяк-көнбатышка таба 50 м һәм, Куйбышев тимер юлына бүлөп бирелгән полосаны кисеп үтөп, төньяк-көнчыгышка таба 150 м уза, сынык сызык ясап, күмәк бакчаларның

көнъяк-көнчыгыш чиге буйлап 500 м һәм төньяк-көнчыгыш чиге буйлап төньяк-көнбатышка таба 250 м уза, шуннан соң 1,5 км төньяк-көнчыгышка таба авыл хужалыгы жирләре буйлап Югары Стәрле – Иске Каразирек – Урыссу автомобиль юлына кадәр бара, әлеге автомобиль юлы буйлап 450 м бара, шуннан соң Югары Стәрле – Иске Каразирек – Урыссу автомобиль юлы буйлап көнъяк-көнчыгышка таба 10 м уза, шуннан соң Югары Стәрле – Иске Каразирек – Урыссу автомобиль юлына бүлеп бирелгән полосаның көнъяк-көнчыгыш чиге буйлап төньяк-көнчыгышка таба 1,3 км бара, шуннан соң авыл хужалыгы жирләре буйлап төньяк-көнчыгышка таба 400 м, сынык сызык ясап, көнъяк-көнчыгышка таба 250 м, көнъяк-көнбатышка таба 550 м, көнъяк-көнчыгышка таба 650 м, төньяк-көнчыгышка таба 950 м, Куйбышев тимер юлына бүлеп бирелгән полосаны кисеп үтеп, көнъяк-көнчыгышка таба 400 м, көнъяк-көнбатышка таба 850 м, көнъяк-көнчыгышка таба 350 м, дамбаны кисеп үтеп, көнъякка таба 550 м, көнъяк-көнбатышка таба 300 м, көнъяк-көнчыгышка таба 400 м "Урыссу шәһәр тибындагы поселогы" муниципаль берәмлеге, Урыссу авыл жирлегенә һәм Башкортостан Республикасы чикләре тоташкан урында Урыссу шәһәр тибындагы поселогыннан 400 м көнъяк-көнчыгышта БК елгасы акваториясендә урнашкан 17 нче тоташу ноктасына кадәр уза.

"Урыссу шәһәр тибындагы поселогы" муниципаль берәмлеге чиге Башкортостан Республикасы белән чиктәш жирдә 17 нче тоташу ноктасыннан алып Татарстан Республикасының административ чиге буйлап "Урыссу шәһәр тибындагы поселогы" муниципаль берәмлеге, Әбсәләм авыл жирлегенә һәм Башкортостан Республикасы чикләре тоташкан урында Урыссу шәһәр тибындагы поселогыннан 950 м көнъякта БК елгасы акваториясендә урнашкан 18 нче тоташу ноктасына кадәр уза.

"Урыссу шәһәр тибындагы поселогы" муниципаль берәмлеге чиге Әбсәләм авыл жирлегенә белән чиктәш жирдә 18 нче тоташу ноктасыннан алып, сынык сызык ясап, авыл хужалыгы жирләре буйлап төньяк-көнбатышка таба 2,7 км, көнъяк-көнбатышка таба 300 м, Куйбышев тимер юлына бүлеп бирелгән полосаны кисеп үтеп, төньяк-көнбатышка таба 100 м 16 нчы тоташу ноктасына кадәр уза.";

3) 4 нче кушымтаның өченче һәм дүртенче абзацларын түбәндәге редакциядә баян итәргә:

"Әбсәләм авыл жирлегенә чиге Урыссу авыл жирлегенә белән чиктәш жирдә Әбсәләм, Урыссу авыл жирлекләре һәм "Урыссу шәһәр тибындагы поселогы" муниципаль берәмлеге чикләре тоташкан урында Иске Урыссу авылыннан 750 м көнъяк-көнчыгышта урнашкан 16 нчы тоташу ноктасыннан алып Куйбышев тимер юлына бүлеп бирелгән полосаның төньяк-көнбатыш чиге буйлап көнъяк-көнбатышка таба 900 м Ютазы елгасына кадәр уза, аннары әлеге елга агымы буенча өскә таба 3,8 км Әбсәләм, Урыссу һәм Димтамак авыл жирлекләре чикләре тоташкан урында Яссытугай авылыннан 1,8 км көнчыгышта урнашкан 15 нче тоташу ноктасына кадәр бара.

Әбсәләм авыл жирлегенә чиге "Урыссу шәһәр тибындагы поселогы" муниципаль берәмлеге белән чиктәш жирдә Әбсәләм авыл жирлегенә, "Урыссу шәһәр тибындагы поселогы" муниципаль берәмлеге һәм Башкортостан Республикасы

чикләре тоташкан урында Урыссу шәһәр тибындагы поселогыннан 950 м көньякта Ык елгасы акваториясендә урнашкан 18 нче тоташу ноктасыннан алып, сынык сызык ясап, авыл хужалыгы жирләре буйлап төньяк-көнбатышка таба 2,7 км, көньяк-көнбатышка таба 300 м, Куйбышев тимер юлына бүлеп бирелгән полосаны кисеп үтеп, төньяк-көнбатышка таба 100 м 16 нчы тоташу ноктасына кадәр уза.";

4) 12 нче кушымтаның дүртенче – алтынчы абзацларын түбөндәге редакциядә бөян итәргә:

"Урыссу авыл жирлегенә чиге Башкортостан Республикасы белән чиктәш жирдә 8 нче тоташу ноктасыннан алып Татарстан Республикасы административ чиге буйлап Урыссу авыл жирлегенә, "Урыссу шәһәр тибындагы поселогы" муниципаль берәмлегенә һәм Башкортостан Республикасы чикләре тоташкан урында Урыссу шәһәр тибындагы поселогыннан 400 м көньяк-көнчыгышта Ык елгасы акваториясендә урнашкан 17 нче тоташу ноктасына кадәр уза.

Урыссу авыл жирлегенә чиге Әбсәләм авыл жирлегенә белән чиктәш жирдә Урыссу, Әбсәләм авыл жирлекләренә һәм "Урыссу шәһәр тибындагы поселогы" муниципаль берәмлегенә чикләре тоташкан урында Иске Урыссу авылынан 750 м көньяк-көнчыгышта урнашкан 16 нчы тоташу ноктасыннан алып Куйбышев тимер юлына бүлеп бирелгән полосаның төньяк-көнбатыш чиге буйлап көньяк-көнбатышка таба 900 м Ютазы елгасына кадәр уза, аннары әлегә елга агымы буенча өскә таба 3,8 км Урыссу, Әбсәләм һәм Димтамак авыл жирлекләренә чикләре тоташкан урында Яссытугай авылынан 1,8 км көнчыгышта урнашкан 15 нче тоташу ноктасына кадәр бара.

Урыссу авыл жирлегенә чиге "Урыссу шәһәр тибындагы поселогы" муниципаль берәмлегенә белән чиктәш жирдә 16 нчы тоташу ноктасыннан алып 250 м төньяк-көнбатышка таба авыл хужалыгы жирләре буйлап уза, шуннан соң 250 м төньяк-көнчыгышка таба урман полосасының көньяк-көнчыгыш чиге буйлап бара, аннары авыл хужалыгы жирләре буйлап төньяк-көнбатышка таба 50 м һәм, Куйбышев тимер юлына бүлеп бирелгән полосаны кисеп үтеп, төньяк-көнчыгышка таба 150 м уза, сынык сызык ясап, күмәк бакчаларның көньяк-көнчыгыш чиге буйлап 500 м һәм төньяк-көнчыгыш чиге буйлап төньяк-көнбатышка таба 250 м уза, шуннан соң 1,5 км төньяк-көнчыгышка таба авыл хужалыгы жирләре буйлап Югары Стәрле – Иске Каразирек – Урыссу автомобиль юлына кадәр бара, әлегә автомобиль юлы буйлап 450 м бара, шуннан соң Югары Стәрле – Иске Каразирек – Урыссу автомобиль юлы буйлап көньяк-көнчыгышка таба 10 м уза, шуннан соң Югары Стәрле – Иске Каразирек – Урыссу автомобиль юлына бүлеп бирелгән полосаның көньяк-көнчыгыш чиге буйлап төньяк-көнчыгышка таба 1,3 км бара, шуннан соң авыл хужалыгы жирләре буйлап төньяк-көнчыгышка таба 400 м, сынык сызык ясап, көньяк-көнчыгышка таба 250 м, көньяк-көнбатышка таба 550 м, көньяк-көнчыгышка таба 650 м, төньяк-көнчыгышка таба 950 м, Куйбышев тимер юлына бүлеп бирелгән полосаны кисеп үтеп, көньяк-көнчыгышка таба 400 м, көньяк-көнбатышка таба 850 м, көньяк-көнчыгышка таба 350 м, дамбаны кисеп үтеп, көньякка таба 550 м, көньяк-көнбатышка таба 300 м, көньяк-көнчыгышка таба 400 м 17 нче тоташу ноктасына кадәр уза."

**3 статья**

Әлеге Закон рәсми басылып чыккан көненән үз көченә керә.

Татарстан Республикасы  
Президенты

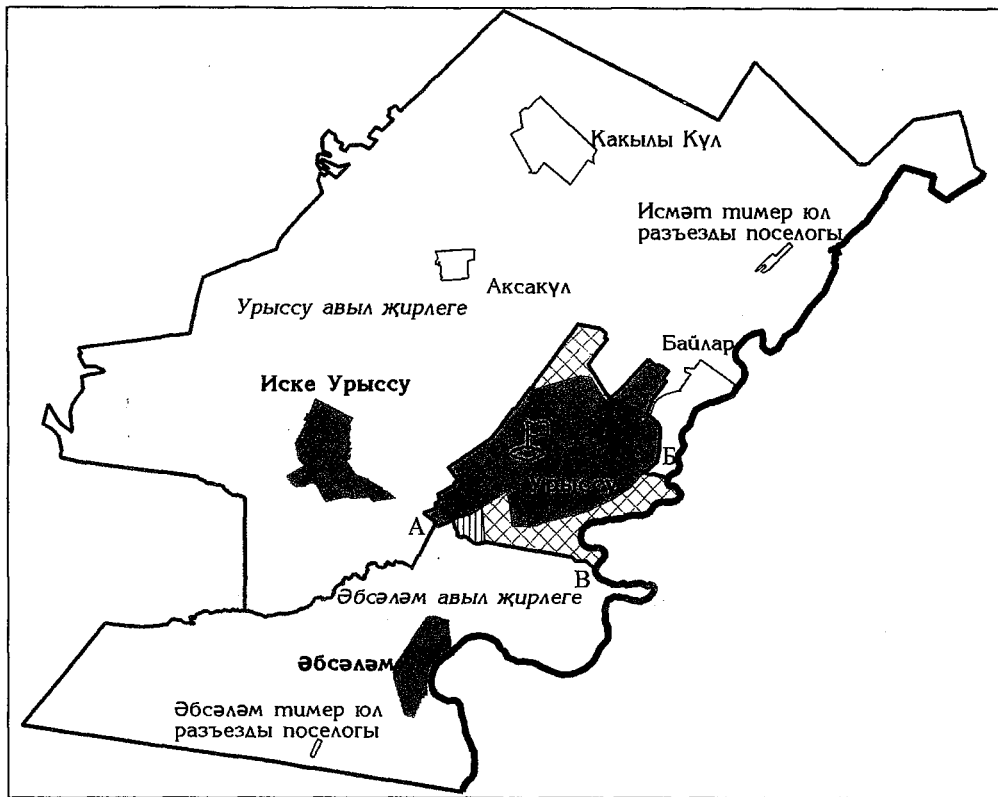


Р.Н. Миңнеханов

Казан, Кремль  
2017 ел, 11 гыйнвар  
№ 4-ТРЗ

Муниципаль берәмлекләр  
 чикләренең үзгәрешләр  
 исәпкә алынган карта-схемасы

"Аерым муниципаль берәмлекләрнең территорияләре  
 чикләрен үзгәртү һәм "Ютазы муниципаль районы"  
 муниципаль берәмлегенә һәм аның составындагы  
 муниципаль берәмлекләрнең территорияләре чикләрен  
 билгеләү һәм аларның статусы турында" Татарстан  
 Республикасы Законына үзгәрешләр кергү хакында"  
 Татарстан Республикасы Законына кушымта



Шартлы билгеләр

- Татарстан Республикасы чиге
- Ютазы муниципаль районы чиге
- муниципаль берәмлекләр чикләре
- А-Б - "Урыссу шәһәр тибындагы поселогы" муниципаль берәмлегенә һәм Урыссу авыл җирлегенә чиктәш чиге
- Б-В - "Урыссу шәһәр тибындагы поселогы" муниципаль берәмлегенә һәм Башкортостан Республикасының чиктәш чиге
- А-В - "Урыссу шәһәр тибындагы поселогы" муниципаль берәмлегенә һәм Әбсәләм авыл җирлегенә чиктәш чиге
- муниципаль районның административ үзәге
- җирлекләрнең административ үзәкләре
- торак пунктлар
- Ютазы муниципаль районының "Урыссу шәһәр тибындагы поселогы" муниципаль берәмлеге территориясә составына кертелүче Ютазы муниципаль районының Урыссу авыл җирлеге территориясә
- Ютазы муниципаль районының "Урыссу шәһәр тибындагы поселогы" муниципаль берәмлеге территориясә составына кертелүче Ютазы муниципаль районының Әбсәләм авыл җирлеге территориясә