



ЗАКОН РЕСПУБЛИКИ ТАТАРСТАН

Об изменении границ территорий муниципальных образований «поселок городского типа Нижние Вязовые» и «Свияжское сельское поселение» Зеленодольского муниципального района и внесении изменений в Закон Республики Татарстан «Об установлении границ территорий и статусе муниципального образования «Зеленодольский муниципальный район» и муниципальных образований в его составе»

Принят
Государственным Советом
Республики Татарстан
16 февраля 2017 года

Статья 1

Изменить границы территорий муниципальных образований «поселок городского типа Нижние Вязовые» и «Свияжское сельское поселение», входящих в состав Зеленодольского муниципального района Республики Татарстан, согласно приложению к настоящему Закону.

Статья 2

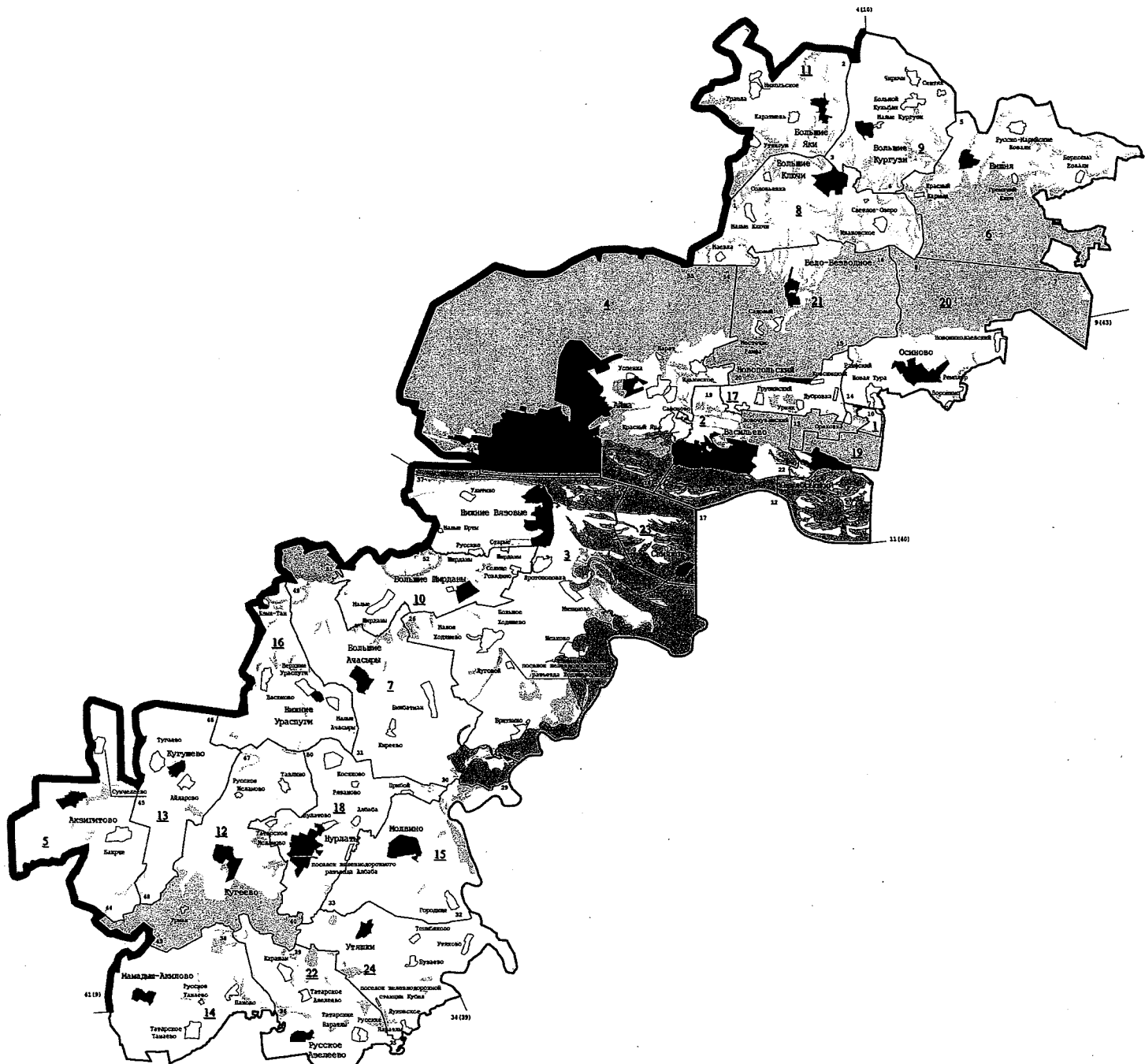
Внести в Закон Республики Татарстан от 31 января 2005 года № 24-ЗРТ «Об установлении границ территорий и статусе муниципального образования «Зеленодольский муниципальный район» и муниципальных образований в его составе» (Ведомости Государственного Совета Татарстана, 2005, № 1 (II часть); 2008, № 12 (VII часть); 2010, № 12 (I часть); 2012, № 1; 2013, № 7; 2014, № 12 (VII часть); 2015, № 10 (I часть) следующие изменения:

1) приложение 1 изложить в следующей редакции:

Карта-схема

**границ муниципальных образований, входящих в состав
муниципального образования
«Зеленодольский муниципальный район»**

«Приложение 1
к Закону Республики Татарстан
«Об установлении границ территорий
и статусе муниципального образования
«Зеленодольский муниципальный район»
и муниципальных образований в его составе»



Условные обозначения

- граница Республики Татарстан
- граница муниципального района
- номер узловой точки
- границы поселений и их номера
- населенные пункты
- административный центр муниципального района
- административный центр поселения

**Описание смежных
границ муниципального района**

- 41 (9) - 4 (10) - Чувашская Республика, Республика Марий Эл
- 4 (10) - 9 (43) - Высокогорский муниципальный район
- 9 (43) 11 (40) - муниципальное образование города Казани
- 11 (40) - 34 (39) - Верхнеуслонский муниципальный район
- 34 (39) - 41 (9) - Кабдинский муниципальный район

Городские и сельские поселения,
входящие в состав муниципального образования
«Зеленодольский муниципальный район»

№ на карте-схеме	Муниципальное образование
1	город Зеленодольск
2	поселок городского типа Васильево
3	поселок городского типа Нижние Вязовые
4	Айшинское сельское поселение
5	Акзигитовское сельское поселение
6	Бишнинское сельское поселение
7	Большеачасырское сельское поселение
8	Большеключинское сельское поселение
9	Большекургузинское сельское поселение
10	Большеширданское сельское поселение
11	Большеякинское сельское поселение
12	Кугеевское сельское поселение
13	Кугушевское сельское поселение
14	Мамадыш-Акиловское сельское поселение
15	Молвинское сельское поселение
16	Нижнеураспугинское сельское поселение
17	Новопольское сельское поселение
18	Нурлатское сельское поселение
19	Октябрьское сельское поселение
20	Осиновское сельское поселение
21	Раифское сельское поселение
22	Русско-Азелеевское сельское поселение
23	Свияжское сельское поселение
24	Утяшкинское сельское поселение

»;

2) в приложении 3:

а) абзац четвертый изложить в следующей редакции:

«Граница муниципального образования «город Зеленодольск» по смежеству со Свяжским сельским поселением проходит от узловой точки 23 с координатами $X = 478895,06$, $Y = 1273220,75$, расположенной в акватории Куйбышевского водохранилища в 4,7 км на северо-восток от поселка городского типа Нижние Вязовые на стыке границ муниципального образования «город Зеленодольск», Свяжского сельского поселения и муниципального образования «поселок городского типа Нижние Вязовые», на юго-восток 4,4 км по акватории Куйбышевского водохранилища до узловой точки 17, расположенной в акватории Куйбышевского водохранилища в 2,6 км на юг от поселка городского типа Васильево на стыке границ муниципального образования «город Зеленодольск», Свяжского сельского поселения и Верхнеуслонского муниципального района.»;

б) абзац девятый изложить в следующей редакции:

«Граница муниципального образования «город Зеленодольск» по смежеству с муниципальным образованием «поселок городского типа Нижние Вязовые» проходит от узловой точки 23 по акватории Куйбышевского водохранилища на северо-запад 1,8 км, на запад 7,4 км, на север 350 м до узловой точки 53.»;

3) абзацы пятый и шестой приложения 5 изложить в следующей редакции:

«Граница муниципального образования «поселок городского типа Нижние Вязовые» по смежеству с муниципальным образованием «город Зеленодольск» проходит от узловой точки 23 с координатами $X = 478895,06$, $Y = 1273220,75$, расположенной в акватории Куйбышевского водохранилища в 4,7 км на северо-восток от поселка городского типа Нижние Вязовые на стыке границ муниципальных образований «город Зеленодольск», «поселок городского типа Нижние Вязовые» и Свяжского сельского поселения, по акватории Куйбышевского водохранилища на северо-запад 1,8 км, на запад 7,4 км, на север 350 м до узловой точки 53.

Граница муниципального образования «поселок городского типа Нижние Вязовые» по смежеству со Свяжским сельским поселением проходит от узловой точки 21 с координатами $X = 472689,99$, $Y = 1277303,41$, расположенной в акватории Куйбышевского водохранилища в 1,1 км на юго-восток от села Свяжск на стыке границ муниципального образования «поселок городского типа Нижние Вязовые», Свяжского сельского поселения и Верхнеуслонского муниципального района, на северо-запад ломаной линией 7,8 км по акватории Куйбышевского водохранилища, пересекая острова, на северо-восток 1,8 км по акватории Куйбышевского водохранилища до узловой точки 23.»;

4) абзацы четвертый и пятый приложения 27 изложить в следующей редакции:

«Граница Свяжского сельского поселения по смежеству с муниципальным образованием «поселок городского типа Нижние Вязовые» проходит от узловой точки 21 на северо-запад ломаной линией 7,8 км по акватории Куйбышевского водохранилища, пересекая острова, на северо-восток 1,8 км по акватории

Куйбышевского водохранилища до узловой точки 23 с координатами $X = 478895,06$, $Y = 1273220,75$, расположенной в акватории Куйбышевского водохранилища в 4,7 км на северо-восток от поселка городского типа Нижние Вязовые на стыке границ муниципальных образований «город Зеленодольск», «поселок городского типа Нижние Вязовые» и Свияжского сельского поселения.

Граница Свияжского сельского поселения по смежеству с муниципальным образованием «город Зеленодольск» проходит от узловой точки 23 на юго-восток 4,4 км по акватории Куйбышевского водохранилища до узловой точки 17.».

Статья 3

Настоящий Закон вступает в силу со дня его официального опубликования.

Президент
Республики Татарстан



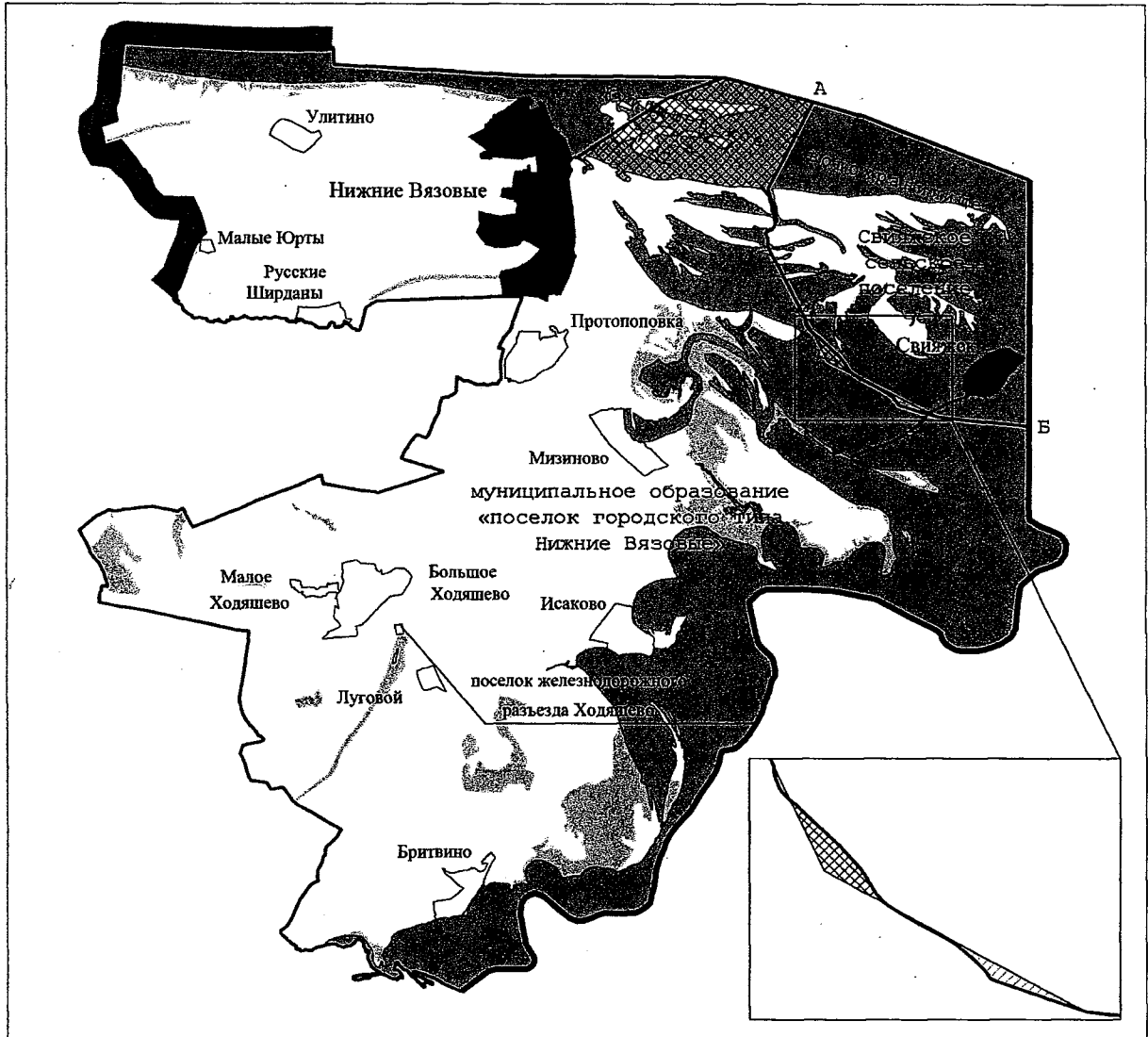
Р.Н. Минниханов

Казань, Кремль
22 февраля 2017 года
№ 8-ЗРТ









Приложение
к Закону Республики Татарстан «Об изменении
границ территорий муниципальных образований
«поселок городского типа Нижние Вязовые» и
«Свияжское сельское поселение»
Зеленодольского муниципального района и
внесении изменений в Закон Республики
Татарстан «Об установлении границ территорий
и статусе муниципального образования
«Зеленодольский муниципальный район» и
муниципальных образований в его составе»

Карта-схема

границ муниципальных образований
с учетом изменений



Условные обозначения

- | | | | |
|-------------------------------------------------------------------------------------|------------------------------------------------------------------------------------------------------------------------------|-------------------------------------------------------------------------------------|-----------------------------------------------------------------------------------------------------------------------------------------------------------------------------------------------------------------------------|
|  | - граница Республики Татарстан |  | - территория Свияжского сельского поселения Зеленодольского муниципального района, включаемая в состав территории муниципального образования «поселок городского типа Нижние Вязовые» Зеленодольского муниципального района |
|  | - граница Зеленодольского муниципального района |  | - территория муниципального образования «поселок городского типа Нижние Вязовые» Зеленодольского муниципального района, включаемая в состав территории Свияжского сельского поселения Зеленодольского муниципального района |
|  | - границы муниципальных образований | | |
|  | - А-Б - смежная граница муниципального образования «поселок городского типа Нижние Вязовые» и Свияжского сельского поселения | | |
|  | - административные центры поселений | | |
|  | - населенные пункты | | |



ТАТАРСТАН РЕСПУБЛИКАСЫ ЗАКОНЫ

**«Карамалы Тау шәһәр тибындагы поселогы» һәм «Свияжск (Зөя) авыл
жирлеге» муниципаль берәмлекләренең территорияләре чикләрен
үзгәртү һәм «Зеленодольск муниципаль районы» муниципаль
берәмлегенең һәм аның составындагы муниципаль берәмлекләрнең
территорияләре чикләрен билгеләү һәм аларның статусы турында»
Татарстан Республикасы Законына үзгәрешләр керту хакында**

Татарстан Республикасы
Дәүләт Советы тарафыннан
2017 елның 16 февралендә
кабул ителде

1 статья

Татарстан Республикасы Зеленодольск муниципаль районы составына керүче «Карамалы Тау шәһәр тибындагы поселогы» һәм «Свияжск (Зөя) авыл
жирлеге» муниципаль берәмлекләренең территорияләре чикләрен әлеге
Законга кушымта нигезендә үзгәртәргә.

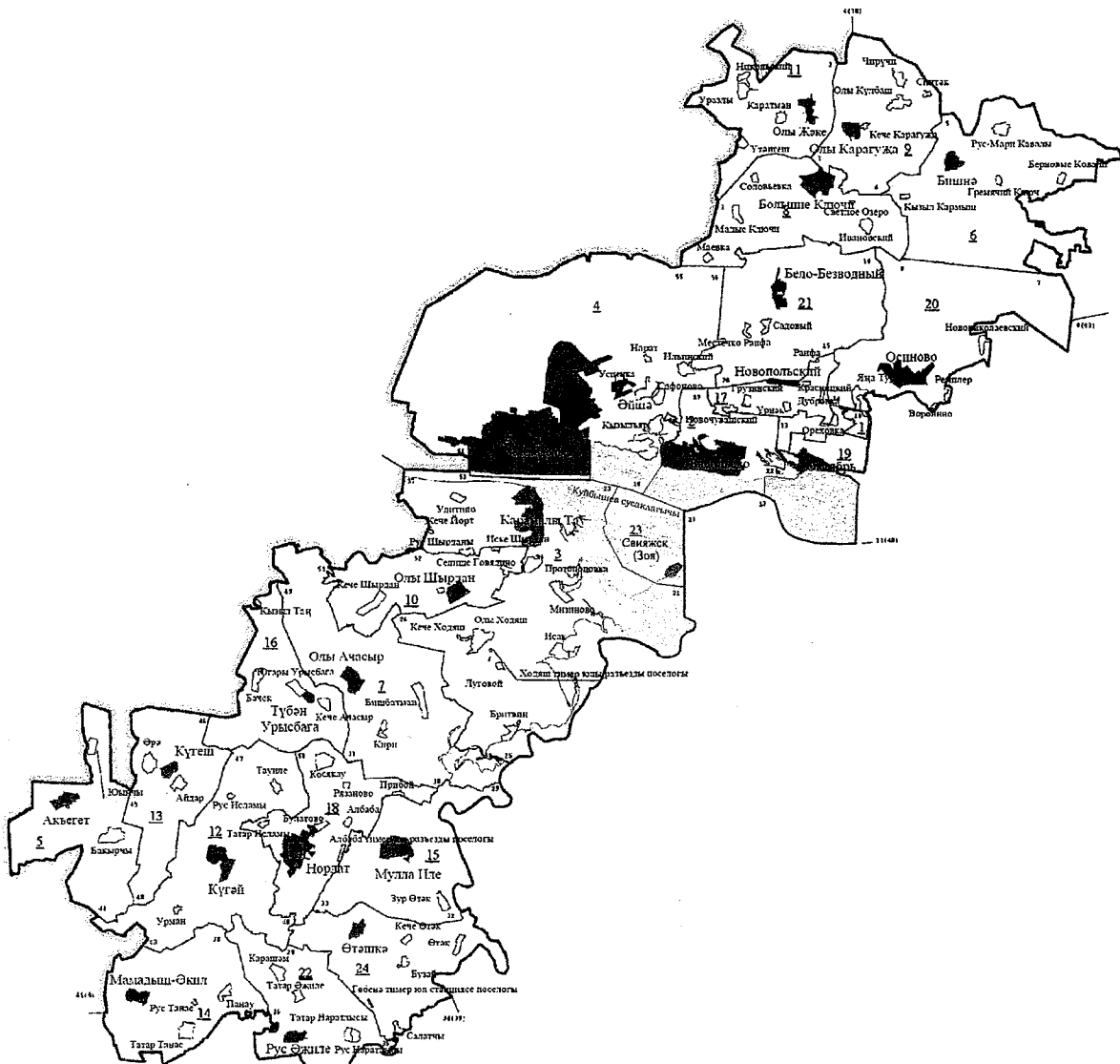
2 статья

«Зеленодольск муниципаль районы» муниципаль берәмлегенең һәм
аның составындагы муниципаль берәмлекләрнең территорияләре чикләрен
билгеләү һәм аларның статусы турында» 2005 елның 31 гыйнварындагы
24-ТРЗ номерлы Татарстан Республикасы Законына (Татарстан Дәүләт Советы
Жыелма басмасы, 2005, № 1 (II өлеш); 2008, № 12 (VII өлеш); 2010, № 12
(I өлеш); 2012, № 1; 2013, № 7; 2014, 12 (VII өлеш); 2015, № 10 (I өлеш)
түбәндәге үзгәрешләргә кертергә:

1) 1 нче кушымтаны түбәндәге редакциядә бөян итәргә:

«Зеленодольск муниципаль району»
 муниципаль берәмлеге составына керүче
 муниципаль берәмлекләрнең чикләре
КАРТА-СХЕМАСЫ

«Зеленодольск муниципаль району»
 муниципаль берәмлеге һәм аның
 составындагы муниципаль берәмлекләрнең
 территорияләре чикләрен билгеләү һәм аларның
 статусы турында» Татарстан Республикасы Законына
 1 нче кушымта



Шартлы билгеләр

- Татарстан Республикасы чиге
- муниципаль район чиге
- тоташу ноктасының төртин саны
- жирлекләрнең чикләре һәм аларның сан белән билгеләнеше
- торак пунктлар
- муниципаль районның административ үзәге
- жирлекнең административ үзәге

**Муниципаль районның
 чиктәш чикләре тасвирламасы**

- 41(9) - 4(10) - Чуваш Республикасы, Марий Эл Республикасы
- 4(10) - 9(43) - Биектау муниципаль районы
- 9(43) - 11(40) - Казан шәһәре муниципаль берәмлеге
- 11(40) - 34(39) - Югары Ослан муниципаль районы
- 34(39) - 41(9) - Кайбыч муниципаль районы

«Зеленодольск муниципаль районы»
муниципаль берәмлеге составына керүче
шәһәр һәм авыл җирлекләре

Карта-схемадагы №	Муниципаль берәмлек
1	Зеленодольск шәһәре
2	Васильево шәһәр тибындагы поселогы
3	Карамалы Тау шәһәр тибындагы поселогы
4	Әйшә авыл җирлеге
5	Акъегет авыл җирлеге
6	Бишнә авыл җирлеге
7	Олы Ачасыр авыл җирлеге
8	Большие Ключи авыл җирлеге
9	Олы Карагуҗа авыл җирлеге
10	Олы Шырдан авыл җирлеге
11	Олы Яке авыл җирлеге
12	Күгәй авыл җирлеге
13	Күгеш авыл җирлеге
14	Мамадыш-Әкил авыл җирлеге
15	Мулла Иле авыл җирлеге
16	Түбән Урысбага авыл җирлеге
17	Новопольский авыл җирлеге
18	Норлат авыл җирлеге
19	Октябрь авыл җирлеге
20	Осиново авыл җирлеге
21	Раифа авыл җирлеге
22	Рус Әжиле авыл җирлеге
23	Свияжск (Зәя) авыл җирлеге
24	Өтәшкә авыл җирлеге

»;

2) 3 нче кушымтада:

а) дүртенче абзацны түбөндөгө редакциядө бөян итөргө:

«Зеленодольск шөһөрө» муниципаль берәмлеге чиге Свияжск (Зөя) авыл жирлеге белән чиктөш жирдө «Зеленодольск шөһөрө» муниципаль берәмлеге, Свияжск (Зөя) авыл жирлеге һәм «Карамалы Тау шөһөр тибындагы поселогы» муниципаль берәмлеге чикләре тоташкан урында Карамалы Тау шөһөр тибындагы поселогыннан 4,7 км төньяк-көнчыгышта Куйбышев сусаклагычы акваториясендө урнашкан $X = 478895,06$, $Y = 1273220,75$ координаталы 23 нче тоташу ноктасыннан алып 4,4 км көньяк-көнчыгышка таба Куйбышев сусаклагычы акваториясе буйлап «Зеленодольск шөһөрө» муниципаль берәмлеге, Свияжск (Зөя) авыл жирлеге һәм Югары Ослан муниципаль районы чикләре тоташкан урында Васильево шөһөр тибындагы поселогыннан 2,6 км көньякта Куйбышев сусаклагычы акваториясендө урнашкан 17 нче тоташу ноктасына кадәр уза.»;

б) тугызынчы абзацны түбөндөгө редакциядө бөян итөргө:

«Зеленодольск шөһөрө» муниципаль берәмлеге чиге «Карамалы Тау шөһөр тибындагы поселогы» муниципаль берәмлеге белән чиктөш жирдө 23 нче тоташу ноктасыннан алып Куйбышев сусаклагычы акваториясе буйлап 1,8 км төньяк-көнбатышка таба, 7,4 км көнбатышка таба, 350 м төньякка таба 53 нче тоташу ноктасына кадәр уза.»;

3) 5 нче кушымтаның бишенче һәм алтынчы абзацларын түбөндөгө редакциядө бөян итөргө:

«Карамалы Тау шөһөр тибындагы поселогы» муниципаль берәмлеге чиге «Зеленодольск шөһөрө» муниципаль берәмлеге белән чиктөш жирдө «Зеленодольск шөһөрө», «Карамалы Тау шөһөр тибындагы поселогы» муниципаль берәмлекләре һәм Свияжск (Зөя) авыл жирлеге чикләре тоташкан урында Карамалы Тау шөһөр тибындагы поселогыннан 4,7 км төньяк-көнчыгышта Куйбышев сусаклагычы акваториясендө урнашкан $X = 478895,06$, $Y = 1273220,75$ координаталы 23 нче тоташу ноктасыннан алып Куйбышев сусаклагычы акваториясе буйлап 1,8 км төньяк-көнбатышка таба, 7,4 км көнбатышка таба, 350 м төньякка таба 53 нче тоташу ноктасына кадәр уза.

«Карамалы Тау шөһөр тибындагы поселогы» муниципаль берәмлеге чиге Свияжск (Зөя) авыл жирлеге белән чиктөш жирдө «Карамалы Тау шөһөр тибындагы поселогы» муниципаль берәмлеге, Свияжск (Зөя) авыл жирлеге һәм Югары Ослан муниципаль районы чикләре тоташкан урында Свияжск (Зөя) авылыннан 1,1 км көньяк-көнчыгышта урнашкан $X = 472689,99$, $Y = 1277303,41$ координаталы 21 нче тоташу ноктасыннан алып төньяк-көнбатышка таба, сынык сызык ясап, 7,8 км Куйбышев сусаклагычы акваториясе буйлап, утрауларны кисеп үтеп, төньяк-көнчыгышка таба 1,8 км Куйбышев сусаклагычы акваториясе буенча 23 нче тоташу ноктасына кадәр уза.»;

4) 27 нче кушымтаның дүртенче һәм бишенче абзацларын түбәндәге редакциядә бөян итәргә:

«Свияжск (Зөя) авыл җирлеге чиге «Карамалы Тау шәһәр тибындагы поселогы» муниципаль берәмлеге белән чиктәш җирдә 21 нче тоташу ноктасыннан алып төньяк-көнбатышка таба, сынык сызык ясап, 7,8 км Куйбышев сусаклагычы акваториясе буйлап, утрауларны кисеп үтеп, төньяк-көнчыгышка таба 1,8 км Куйбышев сусаклагычы акваториясе буенча «Зеленодольск шәһәре», «Карамалы Тау шәһәр тибындагы поселогы» муниципаль берәмлекләре һәм Свияжск (Зөя) авыл җирлеге чикләре тоташкан урында Карамалы Тау шәһәр тибындагы поселогыннан 4,7 км төньяк-көнчыгышта Куйбышев сусаклагычы акваториясендә урнашкан $X = 478895,06$, $Y = 1273220,75$ координаталы 23 нче тоташу ноктасына кадәр уза.

Свияжск (Зөя) авыл җирлеге чиге «Зеленодольск шәһәре» муниципаль берәмлеге белән чиктәш җирдә 23 нче тоташу ноктасыннан алып көньяк-көнчыгышка таба 4,4 км Куйбышев сусаклагычы акваториясе буйлап 17 нче тоташу ноктасына кадәр уза.».

3 статья

Әлеге Закон рәсми басылып чыккан көненнән үз көченә керә.

Татарстан Республикасы
Президенты

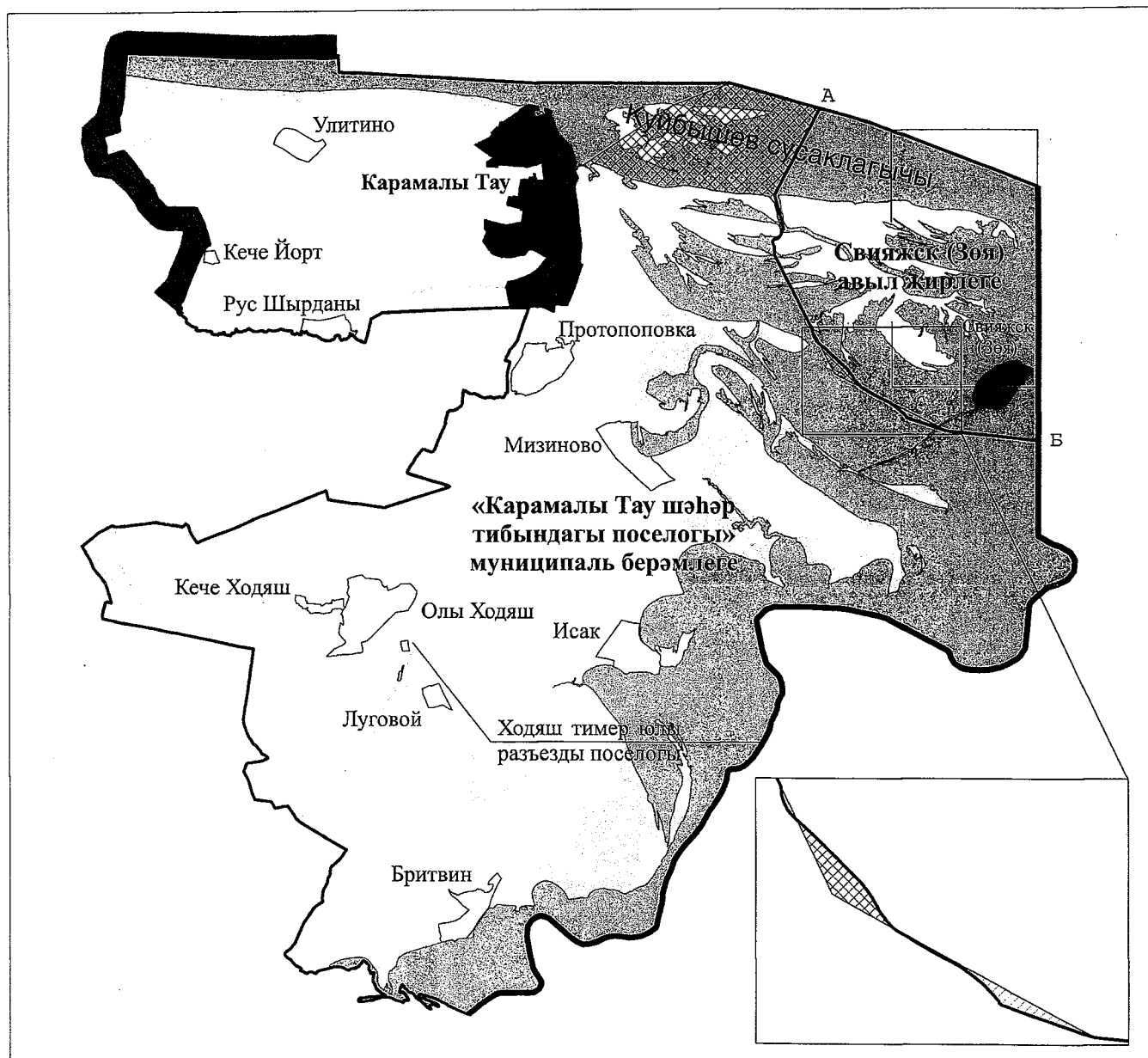


Р.Н. Миңнеханов









Казан, Кремль
2017 ел, 22 февраль
№ 8-ТРЗ

Үзгәрешләргә исәпкә алып,
муниципаль берәмлекләр чикләренен
КАРТА-СХЕМАСЫ

«Карамалы Тау шәһәр тибындагы поселогы» һәм «Свияжск (Зөя) авыл җирлеге» муниципаль берәмлекләренен территорияләре чикләрен үзгәртү һәм «Зеленодольск муниципаль районы» муниципаль берәмлегенен һәм аның составындагы муниципаль берәмлекләренен территорияләре чикләрен билгеләү һәм аларның статусы турында Татарстан Республикасы Законына үзгәрешләр кертү хакында Татарстан Республикасы Законына кушымта



Шартлы билгеләр

-  - Татарстан Республикасы чиге
-  - Зеленодольск муниципаль районы чиге
-  - муниципаль берәмлекләр чикләре
-  - А-Б - «Карамалы Тау шәһәр тибындагы поселогы» муниципаль берәмлегенен һәм Свияжск (Зөя) авыл җирлегенен уртак чиге
-  - җирлекләренен административ үзәкләре
-  - торак пунктлар
-  - Зеленодольск муниципаль районының «Карамалы Тау шәһәр тибындагы поселогы» муниципаль берәмлеге территориясе составына кертелүче Зеленодольск муниципаль районының Свияжск (Зөя) авыл җирлеге территориясе
-  - Зеленодольск муниципаль районының Свияжск (Зөя) авыл җирлеге территориясе составына кертелүче Зеленодольск муниципаль районының «Карамалы Тау шәһәр тибындагы поселогы» муниципаль берәмлеге территориясе