



ЗАКОН РЕСПУБЛИКИ ТАТАРСТАН

Об изменении границ территорий отдельных муниципальных образований и внесении изменений в Закон Республики Татарстан «Об установлении границ территорий и статусе муниципального образования «Чистопольский муниципальный район» и муниципальных образований в его составе»

Принят
Государственным Советом
Республики Татарстан
21 марта 2017 года

Статья 1

Изменить границы территорий муниципальных образований «город Чистополь», «Чистопольское сельское поселение» и «Булдырское сельское поселение», входящих в состав муниципального образования «Чистопольский муниципальный район», согласно приложению к настоящему Закону.

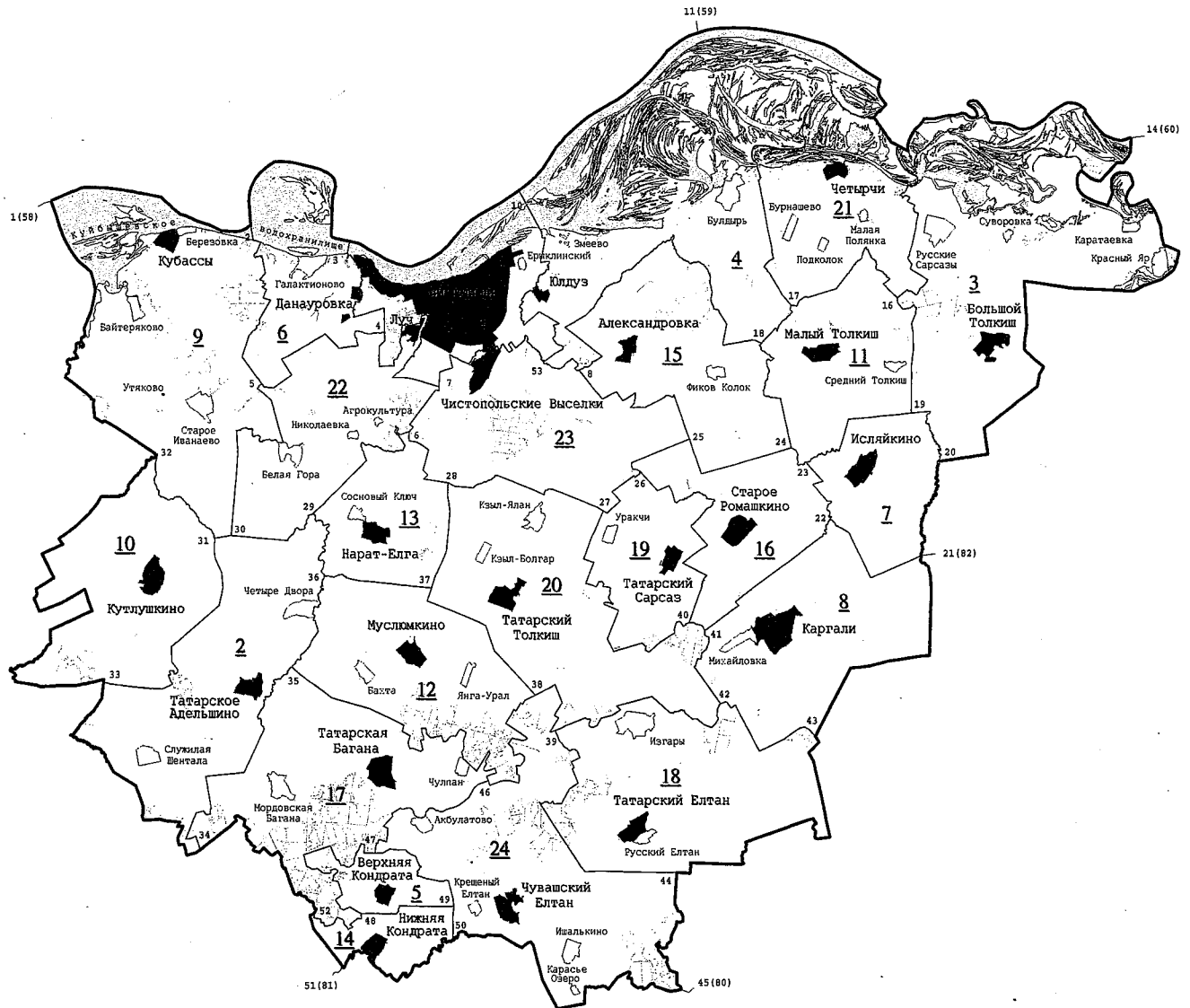
Статья 2

Внести в Закон Республики Татарстан от 31 января 2005 года № 44-ЗРТ «Об установлении границ территорий и статусе муниципального образования «Чистопольский муниципальный район» и муниципальных образований в его составе» (Ведомости Государственного Совета Татарстана, 2005, № 1 (III часть); 2008, № 12 (III часть); 2014, № 12 (VI часть) следующие изменения:

- 1) приложение 1 изложить в следующей редакции:

Карта-схема
границ муниципальных образований, входящих в состав
муниципального образования
«Чистопольский муниципальный район»

«Приложение 1
к Закону Республики Татарстан
«Об установлении границ территорий
и статусе муниципального образования
«Чистопольский муниципальный район»
и муниципальных образований в его составе»



Условные обозначения

- граница муниципального района
- номер узловой точки
- границы поселений и их номера
- населенные пункты
- административный центр муниципального района
- административный центр поселения

Описание смежных границ
муниципального района

- 1 (58) - 11 (59) - Рыбно-Слободский муниципальный район
- 11 (59) - 14 (60) - Мамадышский муниципальный район
- 14 (60) - 21 (82) - Нижнекамский муниципальный район
- 21 (82) - 45 (80) - Новошешминский муниципальный район
- 45 (80) - 51 (81) - Аксубаевский муниципальный район
- 51 (81) - 1 (58) - Алексеевский муниципальный район

Городское и сельские поселения,
входящие в состав муниципального образования
«Чистопольский муниципальный район»

№ на карте-схеме	Муниципальное образование
1	город Чистополь
2	Адельшинское сельское поселение
3	Большетолкишское сельское поселение
4	Булдырское сельское поселение
5	Верхнекондратинское сельское поселение
6	Данауровское сельское поселение
7	Исляйкинское сельское поселение
8	Каргалинское сельское поселение
9	Кубасское сельское поселение
10	Кутлушкинское сельское поселение
11	Малотолкишское сельское поселение
12	Муслюмкинское сельское поселение
13	Нарат-Елгинское сельское поселение
14	Нижнекондратинское сельское поселение
15	Совхозно-Галактионовское сельское поселение
16	Староромашкинское сельское поселение
17	Татарско-Баганинское сельское поселение
18	Татарско-Елтанское сельское поселение
19	Татарско-Сарсазское сельское поселение
20	Татарско-Толкишское сельское поселение
21	Четырчинское сельское поселение
22	Чистопольское сельское поселение
23	Чистопольско-Высельское сельское поселение
24	Чувашско-Елтанское сельское поселение

»;

2) приложение 3 изложить в следующей редакции:

«Приложение 3
к Закону Республики Татарстан
«Об установлении границ территорий и
статусе муниципального образования
«Чистопольский муниципальный район» и
муниципальных образований
в его составе»

Картографическое описание границы территории муниципального образования «город Чистополь» Чистопольского муниципального района

Настоящее картографическое описание является описанием карты-схемы границы территории муниципального образования «город Чистополь» (приложение 1 к Закону Республики Татарстан «Об установлении границ территорий и статусе муниципального образования «Чистопольский муниципальный район» и муниципальных образований в его составе»).

Муниципальное образование «город Чистополь» граничит с Булдырским, Данауровским, Чистопольским, Чистопольско-Высельским сельскими поселениями и Рыбно-Слободским муниципальным районом.

Граница муниципального образования «город Чистополь» по смежеству с Булдырским сельским поселением проходит от узловой точки 10, расположенной в акватории Куйбышевского водохранилища в 3,1 км на северо-запад от села Змеево на стыке границ муниципального образования «город Чистополь», Булдырского сельского поселения и Рыбно-Слободского муниципального района, на юго-восток 2,3 км по акватории Куйбышевского водохранилища, 150 м по сельскохозяйственным угодьям до лесного квартала 46 Чистопольского участкового лесничества Государственного бюджетного учреждения Республики Татарстан «Камское лесничество», идет 50 м по северо-западной границе данного лесного квартала, затем проходит на юг ломаной линией 300 м по западной границе обособленного участка лесного квартала 42, далее идет по сельскохозяйственным угодьям на юг 100 м, на юго-восток 100 м, на северо-восток 50 м до профилированной автодороги, проходит на юго-запад 1,3 км по западной границе полосы отвода данной автодороги, затем идет на юго-восток 20 м, пересекая полосу отвода автодороги Чистополь – Булдырь – Четырчи, далее проходит на северо-восток 450 м по южной границе полосы отвода данной автодороги до реки Ерыклы, идет вверх по ее течению 2,5 км до коллективных садов, затем проходит на северо-запад 100 м по северо-восточной границе, на запад 100 м по северной границе, на юго-запад 300 м по северо-западной границе коллективных садов, 50 м по сельскохозяйственным угодьям, 300 м по северо-западной границе массива леса, 50 м по сельскохозяйственным угодьям, пересекая полосу отвода автодороги Чистополь – Нижнекамск, далее идет на

юго-восток 100 м по юго-западной границе полосы отвода данной автодороги до реки Ерыклы, проходит 400 м вверх по течению данной реки до впадения в нее ручья, идет 1,1 км вверх по течению данного ручья до пруда, проходит на юго-восток 150 м по пруду, затем идет на северо-восток 200 м по сельскохозяйственным угодьям, 50 м по восточной границе лесной полосы, 800 м по сельскохозяйственным угодьям, далее проходит на юго-восток 1,2 км по сельскохозяйственным угодьям, затем идет на юго-восток 300 м по северо-западной границе массива леса, далее проходит на юг ломаной линией 400 м по западной границе массива леса, затем идет по сельскохозяйственным угодьям на юго-запад ломаной линией 400 м, на юго-восток ломаной линией 850 м, на юго-запад 1,2 км, на северо-запад 100 м, на юго-запад 50 м до узловой точки 53, расположенной в 2,5 км на восток от села Чистопольские Выселки на стыке границ муниципального образования «город Чистополь», Булдырского и Чистопольско-Высельского сельских поселений.

Граница муниципального образования «город Чистополь» по смежеству с Чистопольско-Высельским сельским поселением проходит от узловой точки 53 вниз по течению безымянного ручья 1,9 км, далее по сельскохозяйственным угодьям на юг 250 м, на юго-запад 550 м, затем идет на юго-запад 50 м, на северо-запад 400 м по северо-восточной границе, на юго-запад 200 м по северо-западной границе и на юго-восток 350 м по юго-западной границе электрической подстанции, далее проходит на юго-запад 250 м по сельскохозяйственным угодьям до автодороги Подъезд к городу Чистополю с восточной стороны, идет на северо-запад 550 м по северо-восточной границе полосы отвода данной автодороги, затем проходит по сельскохозяйственным угодьям на юго-запад 350 м, пересекая полосу отвода автодороги Подъезд к городу Чистополю с восточной стороны, на северо-запад 40 м до коллективных садов, идет по юго-западной границе коллективных садов на северо-запад 250 м, пересекая ручей, на юго-запад 100 м, на северо-запад 150 м до ручья, проходит 500 м вверх по его течению, далее идет на запад 200 м по сельскохозяйственным угодьям, пересекая полосу отвода профилированной автодороги, затем проходит на север 100 м по восточной границе и на юго-запад ломаной линией 300 м по северо-западной границе промышленного объекта, идет по сельскохозяйственным угодьям 900 м и на северо-запад 1,1 км, пересекая полосу отвода автодороги Чистополь – Аксубаево – Нурлат, проходит на юго-восток 700 м по юго-западной границе полосы отвода данной автодороги до коллективных садов, идет на юго-запад 700 м по северо-западной границе коллективных садов, на юг 750 м по западной границе коллективных садов до узловой точки 7, расположенной в 1,7 км на запад от села Чистопольские Выселки на стыке границ муниципального образования «город Чистополь», Чистопольско-Высельского и Чистопольского сельских поселений.

Граница муниципального образования «город Чистополь» по смежеству с Чистопольским сельским поселением проходит от узловой точки 7 на северо-запад 2,5 км по северной границе полосы отвода автодороги Казань – Оренбург, далее идет на северо-восток 2,2 км ломаной линией по сельскохозяйственным угодьям, проходит 200 м по юго-восточной границе коллективных садов, затем

идет на юго-восток 20 м по северной границе полосы отвода профилированной автодороги до ручья, проходит 1,9 км вниз по его течению, далее идет по сельскохозяйственным угодьям на запад 100 м, на северо-запад 50 м, на юго-запад 250 м, проходит 350 м по восточной границе лесного квартала 32 Чистопольского участкового лесничества Государственного бюджетного учреждения Республики Татарстан «Камское лесничество», 50 м по сельскохозяйственным угодьям, пересекая озеро, затем идет на запад 100 м по сельскохозяйственным угодьям, пересекая озеро, ломаной линией 950 м по южной границе лесного квартала 32, далее проходит на юго-запад 300 м по сельскохозяйственным угодьям, пересекая полосу отвода профилированной автодороги, затем идет на юг 350 м по восточной границе полосы отвода данной автодороги, далее проходит на юго-запад 40 м, пересекая полосу отвода автодороги Подъезд к совхозу «Луч», и идет 200 м по северо-западной границе полосы отвода профилированной автодороги, затем проходит на юго-восток 100 м по северо-восточной границе лесного квартала 33, далее идет по сельскохозяйственным угодьям на юго-восток 300 м, на юго-запад 550 м, проходит 200 м по юго-восточной и южной границам лесного квартала 33, затем идет по сельскохозяйственным угодьям на юго-запад 50 м, на юг 300 м, на запад 800 м, на север 300 м до автодороги Подъезд с совхозу «Луч», далее проходит на северо-восток 1,2 км по юго-восточной границе полосы отвода данной автодороги, затем идет на север 450 м по восточной границе полосы отвода профилированной автодороги, пересекая полосу отвода автодороги Подъезд к совхозу «Луч», до узловой точки 4, расположенной в 900 м на запад от поселка Луч на стыке границ муниципального образования «город Чистополь», Чистопольского и Данауровского сельских поселений.

Граница муниципального образования «город Чистополь» по смежеству с Данауровским сельским поселением проходит от узловой точки 4 на север 1,3 км по восточной границе полосы отвода автодороги Подъезд к совхозу «Луч», пересекая полосу отвода автодороги «Казань – Оренбург» – Чистополь, далее идет на юго-запад 1,7 км по северо-западной границе полосы отвода автодороги «Казань – Оренбург» – Чистополь до ручья, проходит 1,1 км вниз по его течению, затем идет по сельскохозяйственным угодьям на юго-восток 200 м, пересекая обрыв, на северо-восток 550 м до ручья, проходит 2,1 км вниз по его течению до береговой линии Куйбышевского водохранилища, далее идет на северо-запад 1,1 км по левому берегу Куйбышевского водохранилища, затем проходит на северо-восток 650 м по акватории Куйбышевского водохранилища до узловой точки 3, расположенной в акватории Куйбышевского водохранилища в 1,4 км на северо-восток от села Галактионово на стыке границ муниципального образования «город Чистополь», Данауровского сельского поселения и Рыбно-Слободского муниципального района.

Граница муниципального образования «город Чистополь» по смежеству с Рыбно-Слободским муниципальным районом проходит от узловой точки 3 по границе Чистопольского муниципального района до узловой точки 10.»;

3) в приложении 6:

а) в абзаце седьмом слова «идет 3,9 км» заменить словами «идет 1,9 км», слова «расположенной в 1,5 км на северо-восток» заменить словами «расположенной в 2,5 км на восток»;

б) абзац восьмой изложить в следующей редакции:

«Граница Булдырского сельского поселения по смежеству с муниципальным образованием «город Чистополь» проходит от узловой точки 10, расположенной в акватории Куйбышевского водохранилища в 3,1 км на северо-запад от села Змеево на стыке границ Булдырского сельского поселения, муниципального образования «город Чистополь» и Рыбно-Слободского муниципального района, на юго-восток 2,3 км по акватории Куйбышевского водохранилища, 150 м по сельскохозяйственным угодьям до лесного квартала 46 Чистопольского участкового лесничества Государственного бюджетного учреждения Республики Татарстан «Камское лесничество», идет 50 м по северо-западной границе данного лесного квартала, затем проходит на юг ломаной линией 300 м по западной границе обособленного участка лесного квартала 42, далее идет по сельскохозяйственным угодьям на юг 100 м, на юго-восток 100 м, на северо-восток 50 м до профилированной автодороги, проходит на юго-запад 1,3 км по западной границе полосы отвода данной автодороги, затем идет на юго-восток 20 м, пересекая полосу отвода автодороги Чистополь – Булдырь – Четырчи, далее проходит на северо-восток 450 м по южной границе полосы отвода данной автодороги до реки Ерыклы, идет вверх по ее течению 2,5 км до коллективных садов, затем проходит на северо-запад 100 м по северо-восточной границе, на запад 100 м по северной границе, на юго-запад 300 м по северо-западной границе коллективных садов, 50 м по сельскохозяйственным угодьям, 300 м по северо-западной границе массива леса, 50 м по сельскохозяйственным угодьям, пересекая полосу отвода автодороги Чистополь – Нижнекамск, далее идет на юго-восток 100 м по юго-западной границе полосы отвода данной автодороги до реки Ерыклы, проходит 400 м вверх по течению данной реки до впадения в нее ручья, идет 1,1 км вверх по течению данного ручья до пруда, проходит на юго-восток 150 м по пруду, затем идет на северо-восток 200 м по сельскохозяйственным угодьям, 50 м по восточной границе лесной полосы, 800 м по сельскохозяйственным угодьям, далее проходит на юго-восток 1,2 км по сельскохозяйственным угодьям, затем идет на юго-восток 300 м по северо-западной границе массива леса, далее проходит на юг ломаной линией 400 м по западной границе массива леса, затем идет по сельскохозяйственным угодьям на юго-запад ломаной линией 400 м, на юго-восток ломаной линией 850 м, на юго-запад 1,2 км, на северо-запад 100 м, на юго-запад 50 м до узловой точки 53.»;

4) в приложении 24:

а) абзац третий изложить в следующей редакции:

«Граница Чистопольского сельского поселения по смежеству с

муниципальным образованием «город Чистополь» проходит от узловой точки 7, расположенной в 1,7 км на запад от села Чистопольские Выселки на стыке границ Чистопольского сельского поселения, муниципального образования «город Чистополь» и Чистопольско-Высельского сельского поселения, на северо-запад 2,5 км по северной границе полосы отвода автодороги Казань – Оренбург, далее идет на северо-восток 2,2 км ломаной линией по сельскохозяйственным угодьям, проходит 200 м по юго-восточной границе коллективных садов, затем идет на юго-восток 20 м по северной границе полосы отвода профилированной автодороги до ручья, проходит 1,9 км вниз по его течению, далее идет по сельскохозяйственным угодьям на запад 100 м, на северо-запад 50 м, на юго-запад 250 м, проходит 350 м по восточной границе лесного квартала 32 Чистопольского участкового лесничества Государственного бюджетного учреждения Республики Татарстан «Камское лесничество», 50 м по сельскохозяйственным угодьям, пересекая озеро, затем идет на запад 100 м по сельскохозяйственным угодьям, пересекая озеро, ломаной линией 950 м по южной границе лесного квартала 32, далее проходит на юго-запад 300 м по сельскохозяйственным угодьям, пересекая полосу отвода профилированной автодороги, затем идет на юг 350 м по восточной границе полосы отвода данной автодороги, далее проходит на юго-запад 40 м, пересекая полосу отвода автодороги Подъезд к совхозу «Луч», и идет 200 м по северо-западной границе полосы отвода профилированной автодороги, затем проходит на юго-восток 100 м по северо-восточной границе лесного квартала 33, далее идет по сельскохозяйственным угодьям на юго-восток 300 м, на юго-запад 550 м, проходит 200 м по юго-восточной и южной границам лесного квартала 33, затем идет по сельскохозяйственным угодьям на юго-запад 50 м, на юг 300 м, на запад 800 м, на север 300 м до автодороги Подъезд с совхозу «Луч», далее проходит на северо-восток 1,2 км по юго-восточной границе полосы отвода данной автодороги, затем идет на север 450 м по восточной границе полосы отвода профилированной автодороги, пересекая полосу отвода автодороги Подъезд к совхозу «Луч», до узловой точки 4, расположенной в 900 м на запад от поселка Луч на стыке границ Чистопольского сельского поселения, муниципального образования «город Чистополь» и Данауровского сельского поселения.»;

б) в абзаце четвертом слова «750 м по западной границе коллективных садов,» исключить;

5) в приложении 25:

а) в абзаце третьем слова «идет 3,9 км» заменить словами «идет 1,9 км», слова «расположенной в 1,5 км на северо-восток» заменить словами «расположенной в 2,5 км на восток»;

б) в абзаце девятом слова «от узловой точки 7, расположенной в 1,3 км на запад» заменить словами «от узловой точки 7, расположенной в 1,7 км на запад», слова «750 м по западной границе коллективных садов,» исключить;

в) абзац десятый изложить в следующей редакции:

«Граница Чистопольско-Высельского сельского поселения по смежеству с муниципальным образованием «город Чистополь» проходит от узловой точки 53

вниз по течению безымянного ручья 1,9 км, далее по сельскохозяйственным угодьям на юг 250 м, на юго-запад 550 м, затем идет на юго-запад 50 м, на северо-запад 400 м по северо-восточной границе, на юго-запад 200 м по северо-западной границе и на юго-восток 350 м по юго-западной границе электрической подстанции, далее проходит на юго-запад 250 м по сельскохозяйственным угодьям до автодороги Подъезд к городу Чистополю с восточной стороны, идет на северо-запад 550 м по северо-восточной границе полосы отвода данной автодороги, затем проходит по сельскохозяйственным угодьям на юго-запад 350 м, пересекая полосу отвода автодороги Подъезд к городу Чистополю с восточной стороны, на северо-запад 40 м до коллективных садов, идет по юго-западной границе коллективных садов на северо-запад 250 м, пересекая ручей, на юго-запад 100 м, на северо-запад 150 м до ручья, проходит 500 м вверх по его течению, далее идет на запад 200 м по сельскохозяйственным угодьям, пересекая полосу отвода профилированной автодороги, затем проходит на север 100 м по восточной границе и на юго-запад ломаной линией 300 м по северо-западной границе промышленного объекта, идет по сельскохозяйственным угодьям 900 м и на северо-запад 1,1 км, пересекая полосу отвода автодороги Чистополь – Аксубаево – Нурлат, проходит на юго-восток 700 м по юго-западной границе полосы отвода данной автодороги до коллективных садов, идет на юго-запад 700 м по северо-западной границе коллективных садов, на юг 750 м по западной границе коллективных садов до узловой точки 7.».

Статья 3

Настоящий Закон вступает в силу со дня его официального опубликования.

Президент
Республики Татарстан



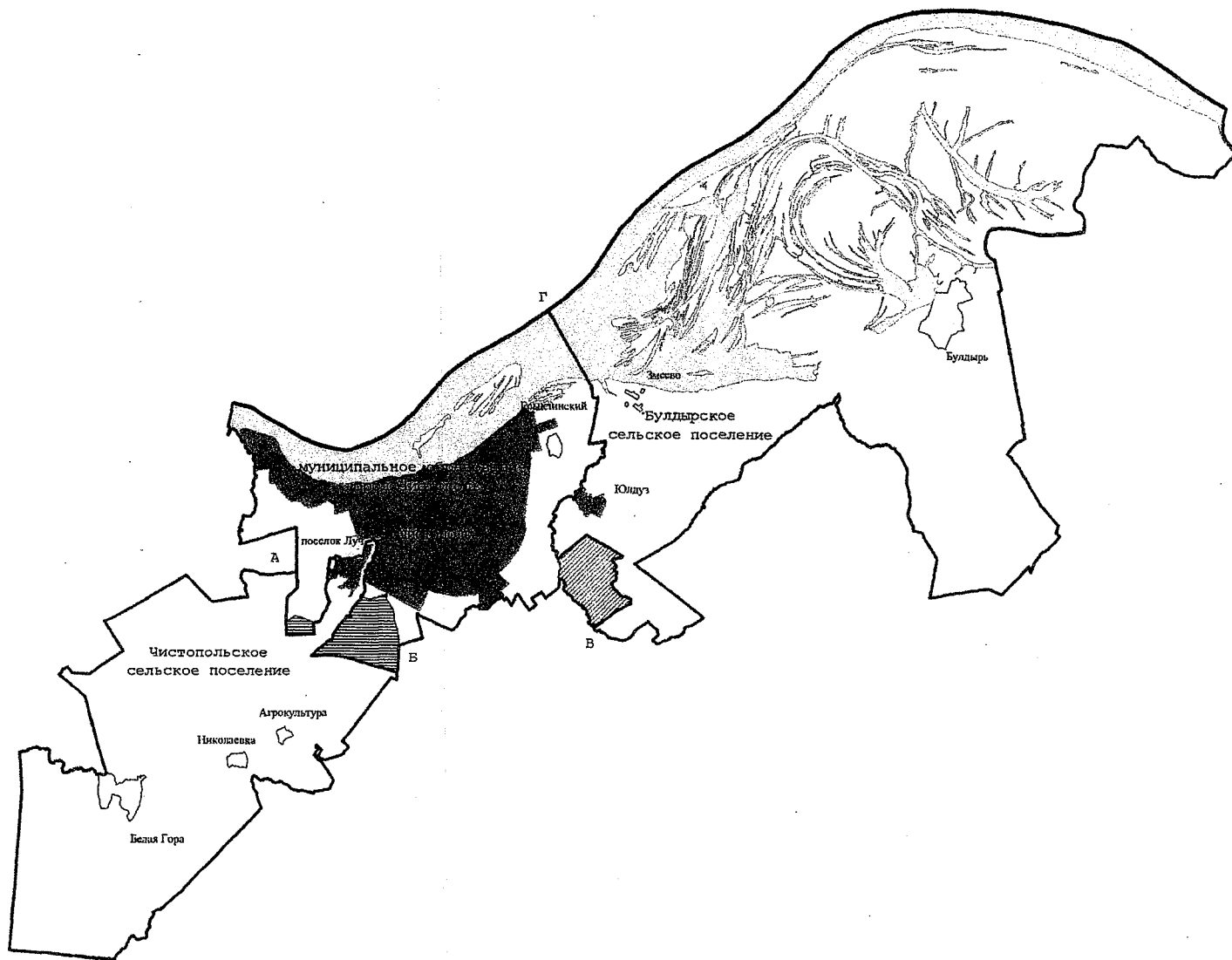
Р.Н. Минниханов

Казань, Кремль
24 марта 2017 года
№ 12-ЗРТ









Карта-схема

границ муниципальных образований
с учетом изменений

Приложение
к Закону Республики Татарстан «Об изменении границ
территорий отдельных муниципальных образований
и внесении изменений в закон Республики Татарстан
«Об установлении границ территорий и статусе
муниципального образования»
Чистопольский муниципальный район» и
муниципальных образований в его составе»



Условные обозначения

-  - граница Чистопольского муниципального района
-  - границы муниципальных образований
-  - А-Б - смежная граница муниципального образования «город Чистополь» и Чистопольского сельского поселения
-  - В-Г - смежная граница муниципального образования «город Чистополь» и Булдырского сельского поселения
-  - административные центры поселений
-  - населенные пункты
-  - территория Чистопольского сельского поселения Чистопольского муниципального района, включаемая в состав территории муниципального образования «город Чистополь» Чистопольского муниципального района
-  - территория Булдырского сельского поселения Чистопольского муниципального района, включаемая в состав территории муниципального образования «город Чистополь» Чистопольского муниципального района



ТАТАРСТАН РЕСПУБЛИКАСЫ ЗАКОНЫ

**Аерым муниципаль берәмлекләрнең территорияләре чикләрен
үзгәртү һәм «Чистай муниципаль районы» муниципаль берәмлегенең
һәм аның составындагы муниципаль берәмлекләрнең территорияләре
чикләрен билгеләү һәм аларның статусы турында»
Татарстан Республикасы Законына үзгәрешләр кергү хакында**

Татарстан Республикасы
Дәүләт Советы тарафыннан
2017 елның 21 мартында
кабул ителде

1 статья

«Чистай муниципаль районы» муниципаль берәмлеге составына керүче «Чистай шәһәре», «Чистай авыл җирлеге» һәм «Булдырь авыл җирлеге» муниципаль берәмлекләре территорияләре чикләрен өлеге Законга кушымта нигезендә үзгәртәргә.

2 статья

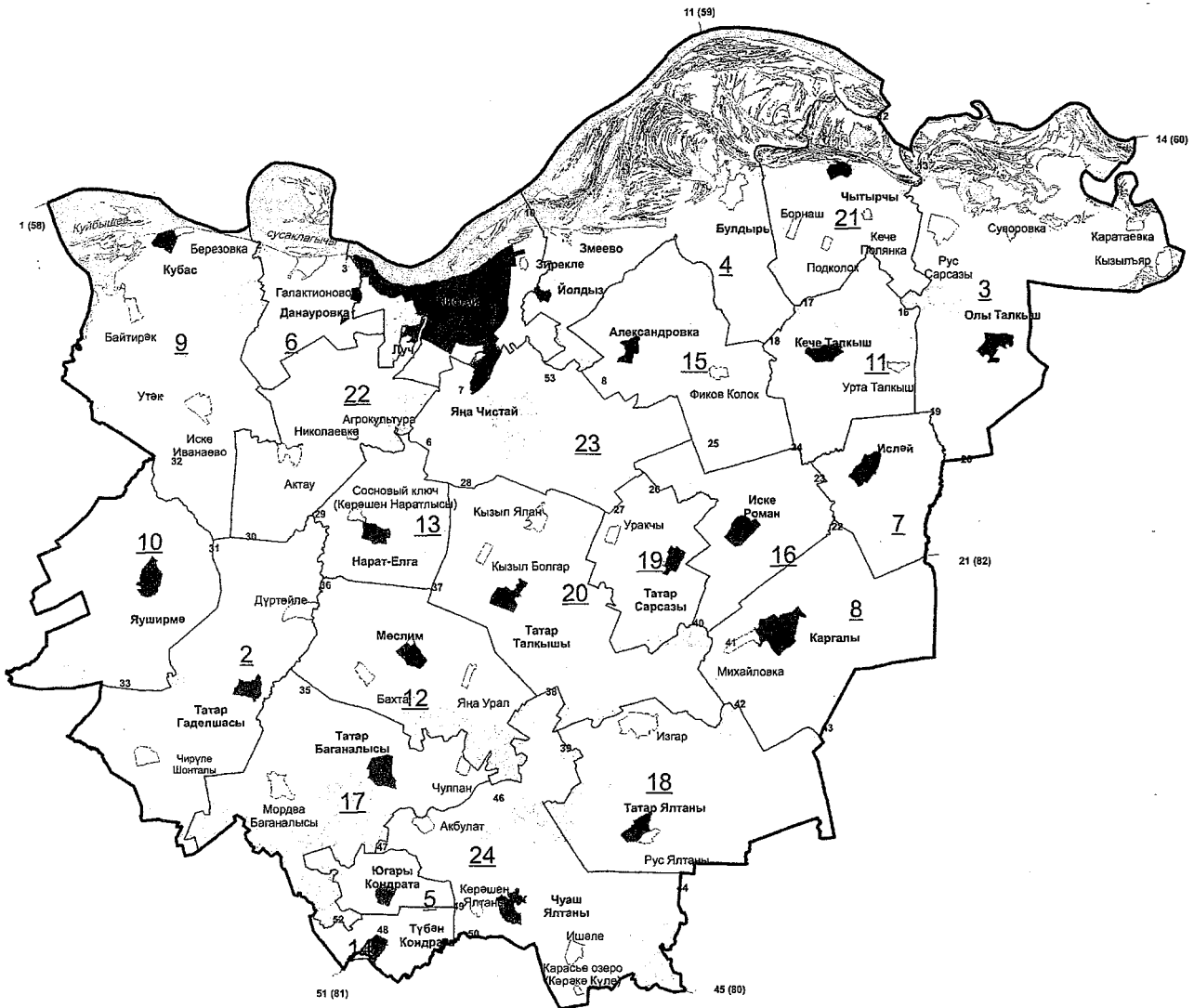
«Чистай муниципаль районы» муниципаль берәмлегенең һәм аның составындагы муниципаль берәмлекләрнең территорияләре чикләрен билгеләү һәм аларның статусы турында» 2005 елның 31 гыйнварындагы 44-ТРЗ номерлы Татарстан Республикасы Законына (Татарстан Дәүләт Советы Жыелма басмасы, 2005, № 1 (III өлеш); 2008, № 12 (III өлеш); 2014, № 12 (VI өлеш) түбәндәге үзгәрешләргә кертергә:

- 1) 1 нче кушымтаны түбәндәге редакциядә бөян итәргә:

«Чистай муниципаль районы»
муниципаль берәмлеге составына керүче
муниципаль берәмлекләрнең чикләре

карта-схемасы

«Чистай муниципаль районы» муниципаль
берәмлегенә һәм аның составындагы
муниципаль берәмлекләрнең
территорияләре чикләрен билгеләү һәм
аларның статусы турында»
Татарстан Республикасы Законна
1 нче кушымта



Шартлы билгеләр

- муниципаль район чиге
- тоташу ноктасының тәртип саны
- жирлекләрнең чикләре һәм аларның сан белән билгеләнеше
- торак пунктлар
- муниципаль районның административ үзәге
- жирлекләрнең административ үзәге

Муниципаль районның
чиктәш чикләре тасвирламасы

- 1(58)-11(59) - Балык Бистәсе муниципаль районы
- 11(59)-14(60) - Мамадыш муниципаль районы
- 14(60)-21(82) - Түбән Кама муниципаль районы
- 21(82)-45(80) - Яна Чирмән муниципаль районы
- 45(80)-51(81) - Аксубай муниципаль районы
- 51(81)-1(58) - Алексеевск муниципаль районы

«Чистай муниципаль районы»
муниципаль берәмлеге составына керүче
шәһәр һәм авыл җирлекләре

Карта-схемадагы №	Муниципаль берәмлекләр
1	Чистай шәһәре
2	Гаделша авыл җирлеге
3	Олы Талкыш авыл җирлеге
4	Булдырь авыл җирлеге
5	Югары Кондрата авыл җирлеге
6	Данауровка авыл җирлеге
7	Исләй авыл җирлеге
8	Каргалы авыл җирлеге
9	Кубас авыл җирлеге
10	Яуширмә авыл җирлеге
11	Кече Талкыш авыл җирлеге
12	Мөслим авыл җирлеге
13	Нарат-Елга авыл җирлеге
14	Түбән Кондрата авыл җирлеге
15	Совхозно-Галактионовский авыл җирлеге
16	Иске Роман авыл җирлеге
17	Татар Баганалысы авыл җирлеге
18	Татар Ялтаны авыл җирлеге
19	Татар Сарсазы авыл җирлеге
20	Татар Талкышы авыл җирлеге
21	Чытырчы авыл җирлеге
22	Чистай авыл җирлеге
23	Яңа Чистай авыл җирлеге
24	Чуаш Ялтаны авыл җирлеге

2) 3 нче кушымтаны түбәндөгә редакциядә бөян итәргә:

«Чистай муниципаль районы» муниципаль берәмлегенә һәм аның составындагы муниципаль берәмлекләренә территорияләре чикләрен билгеләү һәм аларның статусы турында»
Татарстан Республикасы Законына
3 нче кушымта

**Чистай муниципаль районының
«Чистай шәһәре» муниципаль берәмлеге территориясә
чигенәң картографик тасвирламасы**

Әлеге картографик тасвирлама «Чистай шәһәре» муниципаль берәмлеге территориясә чигенәң карта-схемасын («Чистай муниципаль районы» муниципаль берәмлегенә һәм аның составындагы муниципаль берәмлекләренә территорияләре чикләрен билгеләү һәм аларның статусы турында» Татарстан Республикасы Законына 1 нче кушымта) тасвирлаудан гыйбарәт.

«Чистай шәһәре» муниципаль берәмлеге Булдырь, Данауровка, Чистай, Яна Чистай авыл жирлекләре һәм Балык Бистәсе муниципаль районы белән чиктәш.

«Чистай шәһәре» муниципаль берәмлеге чиге Булдырь авыл жирлеге белән чиктәш жирдә «Чистай шәһәре» муниципаль берәмлеге, Булдырь авыл жирлеге һәм Балык Бистәсе муниципаль районы чикләре тоташкан урында Змеево авылынан 3,1 км төньяк-көнбатышта Куйбышев сусаклагычы акваториясендә урнашкан 10 нчы тоташу ноктасынан алып көньяк-көнчыгышка таба 2,3 км Куйбышев сусаклагычы акваториясә буенча, 150 м авыл хужалыгы жирләре буйлап «Кама урманчылыгы» Татарстан Республикасы дәүләт бюджет учреждениесенә Чистай участок урманчылыгындагы 46 нчы урман кварталына кадәр уза, 50 м әлеге урман кварталының төньяк-көнбатыш чиге буйлап бара, аннары, сынык сызык ясап, 300 м көньякка таба 42 нче урман кварталының аерымланган кишәрлегенә көнбатыш чиге буйлап уза, алга таба авыл хужалыгы жирләре буйлап 100 м көньякка таба, 100 м көньяк-көнчыгышка таба, 50 м төньяк-көнчыгышка таба профильә автомобиль юлына кадәр бара, 1,3 км көньяк-көнбатышка таба әлеге автомобиль юлына бүлөп бирелгән полосаның көнбатыш чиге буйлап уза, аннары, Чистай – Булдырь – Чытырчы автомобиль юлына бүлөп бирелгән полосаны кисеп үтеп, 20 м көньяк-көнчыгышка таба бара, алга таба 450 м төньяк-көнчыгышка таба әлеге автомобиль юлына бүлөп бирелгән полосаның көньяк чиге буйлап Зирекле елгасына кадәр уза, 2,5 км аның агымы буенча өскә таба күмәк бакчаларга кадәр бара, аннары күмәк бакчаларның төньяк-көнчыгыш чиге буйлап 100 м төньяк-көнбатышка таба, төньяк чиге буйлап 100 м көнбатышка таба, төньяк-көнбатыш чиге буйлап 300 м көньяк-көнбатышка таба, 50 м авыл хужалыгы жирләре буйлап, 300 м урман массивының төньяк-көнбатыш чиге буйлап, Чистай – Түбән Кама автомобиль юлына бүлөп бирелгән полосаны кисеп үтеп, 50 м авыл хужалыгы жирләре буйлап уза, алга таба 100 м көньяк-көнчыгышка таба әлеге автомобиль юлына бүлөп бирелгән полосаның көньяк-көнбатыш чиге буйлап Зирекле елгасына

кадәр бара, 400 м әлеге елга агымы буенча өскә таба аңа инеш койган жиргә кадәр уза, 1,1 км әлеге инеш агымы буенча өскә таба буага кадәр бара, 150 м көньяк-көнчыгышка таба буа буйлап уза, аннары авыл хужалыгы жирлекләре буйлап 200 м төньяк-көнчыгышка, урман полосасының көнчыгыш чиге буйлап 50 м, авыл хужалыгы жирләре буйлап 800 м бара, алга таба авыл хужалыгы жирләре буйлап 1,2 км көньяк-көнчыгышка таба уза, аннары урман массивының төньяк-көнбатыш чиге буйлап 300 м көньяк-көнчыгышка таба бара, алга таба, сынык сызык ясап, урман массивының көнбатыш чиге буйлап 400 м көньякка таба уза, аннары авыл хужалыгы жирләре буйлап, сынык сызык ясап, 400 м көньяк-көнбатышка таба, сынык сызык ясап, 850 м көньяк-көнчыгышка таба, 1,2 км көньяк-көнбатышка таба, 100 м төньяк-көнбатышка таба, 50 м көньяк-көнбатышка таба «Чистай шәһәре» муниципаль берәмлеге, Булдырь һәм Яңа Чистай авыл жирлекләре чикләре тоташкан урында Яңа Чистай авылынан 2,5 км көнчыгышта урнашкан 53 нче тоташу ноктасына кадәр бара.

«Чистай шәһәре» муниципаль берәмлеге чиге Яңа Чистай авыл жирлеге белән чиктәш жирдә 53 нче тоташу ноктасынан алып 1,9 км исемсез инеш агымы буенча аска таба уза, алга таба авыл хужалыгы жирләре буйлап 250 м көньякка таба, 550 м көньяк-көнбатышка таба уза, аннары электр подстанциясенә төньяк-көнчыгыш чиге буйлап 50 м көньяк-көнбатышка таба, 400 м төньяк-көнбатышка таба, төньяк-көнбатыш чиге буйлап 200 м көньяк-көнбатышка таба һәм көньяк-көнбатыш чиге буйлап 350 м көньяк-көнчыгышка таба бара, алга таба 250 м көньяк-көнбатышка таба авыл хужалыгы жирләре буйлап Чистай шәһәренә көнчыгыш яктан керү юлы автомобиль юлына кадәр уза, әлеге автомобиль юлына бүлеп бирелгән полосаның төньяк-көнчыгыш чиге буйлап 550 м төньяк-көнбатышка таба бара, аннары, Чистай шәһәренә көнчыгыш яктан керү юлы автомобиль юлына бүлеп бирелгән полосаны кисеп үтеп, авыл хужалыгы жирләре буйлап 350 м көньяк-көнбатышка таба, 40 м төньяк-көнбатышка таба күмәк бакчаларга кадәр уза, инешне кисеп үтеп, күмәк бакчаларның көньяк-көнбатыш чиге буйлап 250 м төньяк-көнбатышка таба, 100 м көньяк-көнбатышка таба, 150 м төньяк-көнбатышка таба инешкә кадәр бара, 500 м инеш агымы буенча өскә таба уза, алга таба, профильле автомобиль юлына бүлеп бирелгән полосаны кисеп үтеп, 200 м көнбатышка таба авыл хужалыгы жирләре буйлап бара, аннары сәнәгать объектының көнчыгыш чиге буйлап 100 м төньякка таба һәм төньяк-көнбатыш чиге буйлап, сынык сызык ясап, 300 м көньяк-көнбатышка таба уза, 900 м авыл хужалыгы жирләре буйлап һәм, Чистай – Аксубай – Нурлат автомобиль юлына бүлеп бирелгән полосаны кисеп үтеп, 1,1 км төньяк-көнбатышка таба бара, әлеге автомобиль юлына бүлеп бирелгән полосаның көньяк-көнбатыш чиге буйлап 700 м көньяк-көнчыгышка таба күмәк бакчаларга кадәр уза, күмәк бакчаларның төньяк-көнбатыш чиге буйлап 700 м көньяк-көнбатышка таба, күмәк бакчаларның көнбатыш чиге буйлап 750 м көньякка таба «Чистай шәһәре» муниципаль берәмлеге, Яңа Чистай һәм Чистай авыл жирлекләре чикләре тоташкан урында Яңа Чистай авылынан 1,7 км көнбатышта урнашкан 7 нче тоташу ноктасына кадәр бара.

«Чистай шәһәре» муниципаль берәмлеге чиге Чистай авыл жирлеге белән чиктәш жирдә 7 нче тоташу ноктасынан алып Казан – Оренбург автомобиль юлына бүлеп бирелгән полосаның төньяк чиге буйлап 2,5 км төньяк-көнбатышка

таба уза, алга таба, сынык сызык ясап, авыл хужалыгы жирлөре буенча 2,2 км төньяк-көнчыгышка таба бара, күмәк бакчаларның көньяк-көнчыгыш чиге буйлап 200 м уза, аннары профильле автомобиль юлына бүлеп бирелгән полосаның төньяк чиге буйлап 20 м көньяк-көнчыгышка таба инешкә кадәр бара, 1,9 км инеш агымы буенча аска таба уза, алга таба авыл хужалыгы жирлөре буйлап 100 м көнбатышка таба, 50 м төньяк-көнбатышка таба, 250 м көньяк-көнбатышка таба бара, 350 м «Кама урманчылыгы» Татарстан Республикасы дәүләт бюджет учреждениесенен Чистай участок урманчылыгындагы 32 нче урман кварталының көнчыгыш чиге буйлап, күне кисеп үтеп, 50 м авыл хужалыгы жирлөре буйлап уза, аннары, күне кисеп үтеп, көнбатышка таба 100 м авыл хужалыгы жирлөре буйлап, сынык сызык ясап, 950 м 32 нче урман кварталының көньяк чиге буйлап бара, алга таба, профильле автомобиль юлына бүлеп бирелгән полосаны кисеп үтеп, 300 м авыл хужалыгы жирлөре буйлап көньяк-көнбатышка таба уза, аннары 350 м көньякка таба әлеге автомобиль юлына бүлеп бирелгән полосаның көнчыгыш чиге буйлап бара, алга таба, «Луч» совхозына керү юлы автомобиль юлына бүлеп бирелгән полосаны кисеп үтеп, 40 м көньяк-көнбатышка таба уза һәм 200 м профильле автомобиль юлына бүлеп бирелгән полосаның төньяк-көнбатыш чиге буйлап бара, аннары 100 м көньяк-көнчыгышка таба 33 нче урман кварталының төньяк-көнчыгыш чиге буйлап уза, алга таба авыл хужалыгы жирлөре буйлап 300 м көньяк-көнчыгышка таба, 550 м көньяк-көнбатышка таба бара, 200 м 33 нче урман кварталының көньяк-көнчыгыш һәм көньяк чикләре буйлап уза, аннары авыл хужалыгы жирлөре буйлап 50 м көньяк-көнбатышка таба, 300 м көньякка таба, 800 м көнбатышка таба, 300 м төньякка таба «Луч» совхозына керү юлы автомобиль юлына кадәр бара, алга таба 1,2 км төньяк-көнчыгышка таба әлеге автомобиль юлына бүлеп бирелгән полосаның көньяк-көнчыгыш чиге буйлап уза, аннары, «Луч» совхозына керү юлы автомобиль юлына бүлеп бирелгән полосаны кисеп үтеп, профильле автомобиль юлына бүлеп бирелгән полосаның көнчыгыш чиге буйлап 450 м төньякка таба «Чистай шөһәре» муниципаль берәмлеге, Чистай һәм Данауровка авыл жирлекләре чикләре тоташкан урында Луч поселогыннан 900 м көнбатышта урнашкан 4 нче тоташу ноктасына кадәр бара.

«Чистай шөһәре» муниципаль берәмлеге чиге Данауровка авыл жирлеге белән чиктәш жирдә 4 нче тоташу ноктасыннан алып, «Казан – Оренбург» – Чистай автомобиль юлына бүлеп бирелгән полосаны кисеп үтеп, «Луч» совхозына керү юлы автомобиль юлына бүлеп бирелгән полосаның көнчыгыш чиге буйлап 1,3 км төньякка таба уза, алга таба «Казан – Оренбург» – Чистай автомобиль юлына бүлеп бирелгән полосаның төньяк-көнбатыш чиге буйлап 1,7 км көньяк-көнбатышка таба инешкә кадәр бара, 1,1 км аның агымы буенча аска таба уза, аннары, текә ярны кисеп үтеп, авыл хужалыгы жирлөре буйлап 200 м көньяк-көнчыгышка таба, 550 м төньяк-көнчыгышка таба инешкә кадәр бара, 2,1 км аның агымы буенча аска таба Куйбышев сусаклагычының яр буе линиясенә кадәр уза, алга таба 1,1 км төньяк-көнбатышка таба Куйбышев сусаклагычының сул яры буйлап бара, аннары 650 м төньяк-көнчыгышка таба Куйбышев сусаклагычы акваториясе буйлап «Чистай шөһәре» муниципаль берәмлеге, Данауровка авыл жирлеге һәм Балык Бистәсе муниципаль районы чикләре тоташкан урында Галактионово авылыннан 1,4 км

төнъяк-көнчыгышта Куйбышев сусаклагычы акваториясендә урнашкан 3 нче тоташу ноктасына кадәр уза.

«Чистай шәһәре» муниципаль берәмлеге чиге Балык Бистәсе муниципаль районы белән чиктәш җирдә 3 нче тоташу ноктасыннан алып Чистай муниципаль районы чиге буйлап 10 нчы тоташу ноктасына кадәр уза.»;

3) 6 нчы кушымтада:

а) жиденче абзацта «3,9 км әлеге инеш агымы буенча аска таба» сүзләрен «1,9 км әлеге инеш агымы буенча аска таба» сүзләренә алмаштырырга, «Яңа Чистай авылыннан 1,5 км төнъяк-көнчыгышта урнашкан» сүзләрен «Яңа Чистай авылыннан 2,5 км көнчыгышта урнашкан» сүзләренә алмаштырырга;

б) сигезенче абзацны түбәндәге редакциядә бәян итәргә:

«Булдырь авыл җирлеге чиге «Чистай шәһәре» муниципаль берәмлеге белән чиктәш җирдә Булдырь авыл җирлеге, «Чистай шәһәре» муниципаль берәмлеге һәм Балык Бистәсе муниципаль районы чикләре тоташкан урында Змеево авылыннан 3,1 км төнъяк-көнбатышта Куйбышев сусаклагычы акваториясендә урнашкан 10 нчы тоташу ноктасыннан алып көнъяк-көнчыгышка таба 2,3 км Куйбышев сусаклагычы акваториясе буенча, 150 м авыл хужалыгы җирләре буйлап «Кама урманчылыгы» Татарстан Республикасы дәүләт бюджет учреждениесенен Чистай участок урманчылыгындагы 46 нчы урман кварталына кадәр уза, 50 м әлеге урман кварталының төнъяк-көнбатыш чиге буйлап бара, аннары, сынык сызык ясап, 300 м көнъякка таба 42 нче урман кварталының аерымланган кишәрлегенен көнбатыш чиге буйлап уза, алга таба авыл хужалыгы җирләре буйлап 100 м көнъякка таба, 100 м көнъяк-көнчыгышка таба, 50 м төнъяк-көнчыгышка таба профильле автомобиль юлына кадәр бара, 1,3 км көнъяк-көнбатышка таба әлеге автомобиль юлына бүлеп бирелгән полосаның көнбатыш чиге буйлап уза, аннары, Чистай – Булдырь – Чытырчы автомобиль юлына бүлеп бирелгән полосаны кисеп үтеп, 20 м көнъяк-көнчыгышка таба бара, алга таба 450 м төнъяк-көнчыгышка таба әлеге автомобиль юлына бүлеп бирелгән полосаның көнъяк чиге буйлап Зирекле елгасына кадәр уза, 2,5 км аның агымы буенча өскә таба күмәк бакчаларга кадәр бара, аннары күмәк бакчаларның төнъяк-көнчыгыш чиге буйлап 100 м төнъяк-көнбатышка таба, төнъяк чиге буйлап 100 м көнбатышка таба, төнъяк-көнбатыш чиге буйлап 300 м көнъяк-көнбатышка таба, 50 м авыл хужалыгы җирләре буйлап, 300 м урман массивының төнъяк-көнбатыш чиге буйлап, Чистай – Түбән Кама автомобиль юлына бүлеп бирелгән полосаны кисеп үтеп, 50 м авыл хужалыгы җирләре буйлап уза, алга таба 100 м көнъяк-көнчыгышка таба әлеге автомобиль юлына бүлеп бирелгән полосаның көнъяк-көнбатыш чиге буйлап Зирекле елгасына кадәр бара, 400 м әлеге елга агымы буенча өскә таба аңа инеш койган җиргә кадәр уза, 1,1 км әлеге инеш агымы буенча өскә таба буага кадәр бара, 150 м көнъяк-көнчыгышка таба буа буйлап уза, аннары авыл хужалыгы җирлекләре буйлап 200 м төнъяк-көнчыгышка, урман полосасының көнчыгыш чиге буйлап 50 м, авыл хужалыгы җирләре буйлап 800 м бара, алга таба авыл хужалыгы җирләре буйлап 1,2 км көнъяк-көнчыгышка таба уза, аннары урман массивының төнъяк-көнбатыш чиге буйлап 300 м көнъяк-көнчыгышка таба бара, алга таба, сынык сызык ясап, урман массивының көнбатыш чиге буйлап 400 м көнъякка таба уза, аннары авыл

хужалыгы жирләре буйлап, сынык сызык ясап, 400 м көньяк-көнбатышка таба, сынык сызык ясап, 850 м көньяк-көнчыгышка таба, 1,2 км көньяк-көнбатышка таба, 100 м төньяк-көнбатышка таба, 50 м көньяк-көнбатышка таба 53 нче тоташу ноктасына кадәр бара.»;

4) 24 нче кушымтада:

а) өченче абзацны түбәндәге редакциядә бөян итәргә:

«Чистай авыл жирлегә чиге «Чистай шәһәре» муниципаль берәмлегә белән чиктәш жирдә Чистай авыл жирлегә, «Чистай шәһәре» муниципаль берәмлегә һәм Яңа Чистай авыл жирлегә чикләре тоташкан урында Яңа Чистай авылыннан 1,7 км көнбатышта урнашкан 7 нче тоташу ноктасыннан алып Казан – Оренбург автомобиль юлына бүлеп бирелгән полосаның төньяк чиге буйлап 2,5 км төньяк-көнбатышка таба уза, алга таба, сынык сызык ясап, авыл хужалыгы жирләре буенча 2,2 км төньяк-көнчыгышка таба бара, күмәк бакчаларның көньяк-көнчыгыш чиге буйлап 200 м уза, аннары профильле автомобиль юлына бүлеп бирелгән полосаның төньяк чиге буйлап 20 м көньяк-көнчыгышка таба инешкә кадәр бара, 1,9 км инеш агымы буенча аска таба уза, алга таба авыл хужалыгы жирләре буйлап 100 м көнбатышка таба, 50 м төньяк-көнбатышка таба, 250 м көньяк-көнбатышка таба бара, 350 м «Кама урманчылыгы» Татарстан Республикасы дәүләт бюджет учреждениесенә Чистай участок урманчылыгындагы 32 нче урман кварталының көнчыгыш чиге буйлап, күлне кисеп үтеп, 50 м авыл хужалыгы жирләре буйлап уза, аннары, күлне кисеп үтеп, көнбатышка таба 100 м авыл хужалыгы жирләре буйлап, сынык сызык ясап, 950 м 32 нче урман кварталының көньяк чиге буйлап бара, алга таба, профильле автомобиль юлына бүлеп бирелгән полосаны кисеп үтеп, 300 м авыл хужалыгы жирләре буйлап көньяк-көнбатышка таба уза, аннары 350 м көньякка таба әлегә автомобиль юлына бүлеп бирелгән полосаның көнчыгыш чиге буйлап бара, алга таба, «Луч» совхозына керү юлы автомобиль юлына бүлеп бирелгән полосаны кисеп үтеп, 40 м көньяк-көнбатышка таба уза һәм 200 м профильле автомобиль юлына бүлеп бирелгән полосаның төньяк-көнбатыш чиге буйлап бара, аннары 100 м көньяк-көнчыгышка таба 33 нче урман кварталының төньяк-көнчыгыш чиге буйлап уза, алга таба авыл хужалыгы жирләре буйлап 300 м көньяк-көнчыгышка таба, 550 м көньяк-көнбатышка таба бара, 200 м 33 нче урман кварталының көньяк-көнчыгыш һәм көньяк чикләре буйлап уза, аннары авыл хужалыгы жирләре буйлап 50 м көньяк-көнбатышка таба, 300 м көньякка таба, 800 м көнбатышка таба, 300 м төньякка таба «Луч» совхозына керү юлы автомобиль юлына кадәр бара, алга таба 1,2 км төньяк-көнчыгышка таба әлегә автомобиль юлына бүлеп бирелгән полосаның көньяк-көнчыгыш чиге буйлап уза, аннары, «Луч» совхозына керү юлы автомобиль юлына бүлеп бирелгән полосаны кисеп үтеп, профильле автомобиль юлына бүлеп бирелгән полосаның көнчыгыш чиге буйлап 450 м төньякка таба Чистай авыл жирлегә, «Чистай шәһәре» муниципаль берәмлегә һәм Данауровка авыл жирлегә чикләре тоташкан урында Луч поселогыннан 900 м көнбатышта урнашкан 4 нче тоташу ноктасына кадәр бара.»;

б) дүртенче абзацта «750 м күмәк бакчаларның көнбатыш чиге буйлап,» сүзләрен төшереп калдырырга;

5) 25 нче кушымтада:

а) өченче абзацта «3,9 км әлеге инеш агымы буенча аска таба» сүзләрән «1,9 км әлеге инеш агымы буенча аска таба» сүзләрәнә алмаштырырга, «1,5 км төньяк-көнчыгышта урнашкан» сүзләрән «2,5 км көнчыгышта урнашкан» сүзләрәнә алмаштырырга;

б) тугызынчы абзацта «Яңа Чистай авылыннан 1,3 км көнбатышта урнашкан» сүзләрән «Яңа Чистай авылыннан 1,7 км көнбатышта урнашкан» сүзләрәнә алмаштырырга, «750 м күмәк бакчаларның көнбатыш чиге буйлап,» сүзләрән төшереп калдырырга;

в) унынчы абзацны түбәндөгә редакциядә бөян итәргә:

«Яңа Чистай авыл жирлегә «Чистай шөһәрә» муниципаль берәмлегә чиге белән чиктәш жирдә 53 нче тоташу ноктасыннан алып 1,9 км исемсез инеш агымы буенча аска таба уза, алга таба авыл хужалыгы жирләре буйлап 250 м көньякка таба, 550 м көньяк-көнбатышка таба уза, аннары электр подстанциясенә төньяк-көнчыгыш чиге буйлап 50 м көньяк-көнбатышка таба, 400 м төньяк-көнбатышка таба, төньяк-көнбатыш чиге буйлап 200 м көньяк-көнбатышка таба һәм көньяк-көнбатыш чиге буйлап 350 м көньяк-көнчыгышка таба бара, алга таба 250 м көньяк-көнбатышка таба авыл хужалыгы жирләре буйлап Чистай шөһәрәнә көнчыгыш яктан керү юлы автомобиль юлына кадәр уза, әлеге автомобиль юлына бүлөп бирелгән полосаның төньяк-көнчыгыш чиге буйлап 550 м төньяк-көнбатышка таба бара, аннары, Чистай шөһәрәнә көнчыгыш яктан керү юлы автомобиль юлына бүлөп бирелгән полосаны кисеп үтеп, авыл хужалыгы жирләре буйлап 350 м көньяк-көнбатышка таба, 40 м төньяк-көнбатышка таба күмәк бакчаларга кадәр уза, инешне кисеп үтеп, күмәк бакчаларның көньяк-көнбатыш чиге буйлап 250 м төньяк-көнбатышка таба, 100 м көньяк-көнбатышка таба, 150 м төньяк-көнбатышка таба инешкә кадәр бара, 500 м инеш агымы буенча өскә таба уза, алга таба, профильле автомобиль юлына бүлөп бирелгән полосаны кисеп үтеп, 200 м көнбатышка таба авыл хужалыгы жирләре буйлап бара, аннары сәнәгать объектының көнчыгыш чиге буйлап 100 м төньякка таба һәм төньяк-көнбатыш чиге буйлап, сынык сызык ясап, 300 м көньяк-көнбатышка таба уза, 900 м авыл хужалыгы жирләре буйлап һәм, Чистай – Аксубай – Нурлат автомобиль юлына бүлөп бирелгән полосаны кисеп үтеп, 1,1 км төньяк-көнбатышка таба бара, әлеге автомобиль юлына бүлөп бирелгән полосаның көньяк-көнбатыш чиге буйлап 700 м көньяк-көнчыгышка таба күмәк бакчаларга кадәр уза, күмәк бакчаларның төньяк-көнбатыш чиге буйлап 700 м көньяк-көнбатышка таба, күмәк бакчаларның көнбатыш чиге буйлап 750 м көньякка таба 7 нче тоташу ноктасына кадәр бара.».

3 статья

Әлеге Закон рәсми басылып чыккан көненнән үз көченә керә.

Татарстан Республикасы
Президенты

Казан, Кремль
2017 ел, 24 март
№ 12-ТРЗ



Р.Н. Миңнеханов









**Муниципаль берәмлекләрен
үзгәрешләр исәпкә алынган
чикләре**

карта-схемасы

«Аерым муниципаль берәмлекләрен территорияләре чикләрен үзгәртү һәм «Чистай муниципаль районы» муниципаль берәмлегенә һәм аның составындагы муниципаль берәмлекләрен территорияләре чикләрен билгеләү һәм аларның статусы турында» Татарстан Республикасы Законына үзгәрешләр керту хакында» Татарстан Республикасы Законына кушымта



Шартлы билгеләр

-  - Чистай муниципаль районы чиге
-  - муниципаль берәмлекләре чикләре
-  - А-Б - «Чистай шәһәре» муниципаль берәмлегенә һәм Чистай авыл жирлегенә чиктәш чиге
-  - В-Г - «Чистай шәһәре» муниципаль берәмлегенә һәм Булдырь авыл жирлегенә чиктәш чиге
-  - жирлекләрен административ үзгәрешләре
-  - торак пунктлар
-  - Чистай муниципаль районы «Чистай шәһәре» муниципаль берәмлеге территориясә составына кертелүче Чистай муниципаль районы Чистай авыл жирлеге территориясә
-  - Чистай муниципаль районы «Чистай шәһәре» муниципаль берәмлеге территориясә составына кертелүче Чистай муниципаль районы Булдырь авыл жирлеге территориясә