



**ЗАКОН  
РЕСПУБЛИКИ ТАТАРСТАН**

**Об изменении границ территорий муниципальных образований «поселок городского типа Нижние Вязовые» и «город Зеленодольск» Зеленодольского муниципального района и внесении изменений в Закон Республики Татарстан «Об установлении границ территорий и статусе муниципального образования «Зеленодольский муниципальный район» и муниципальных образований в его составе»**

Принят  
Государственным Советом  
Республики Татарстан  
22 июня 2017 года

**Статья 1**

Изменить границы территорий муниципальных образований «поселок городского типа Нижние Вязовые» и «город Зеленодольск», входящих в состав Зеленодольского муниципального района Республики Татарстан, согласно приложению к настоящему Закону.

**Статья 2**

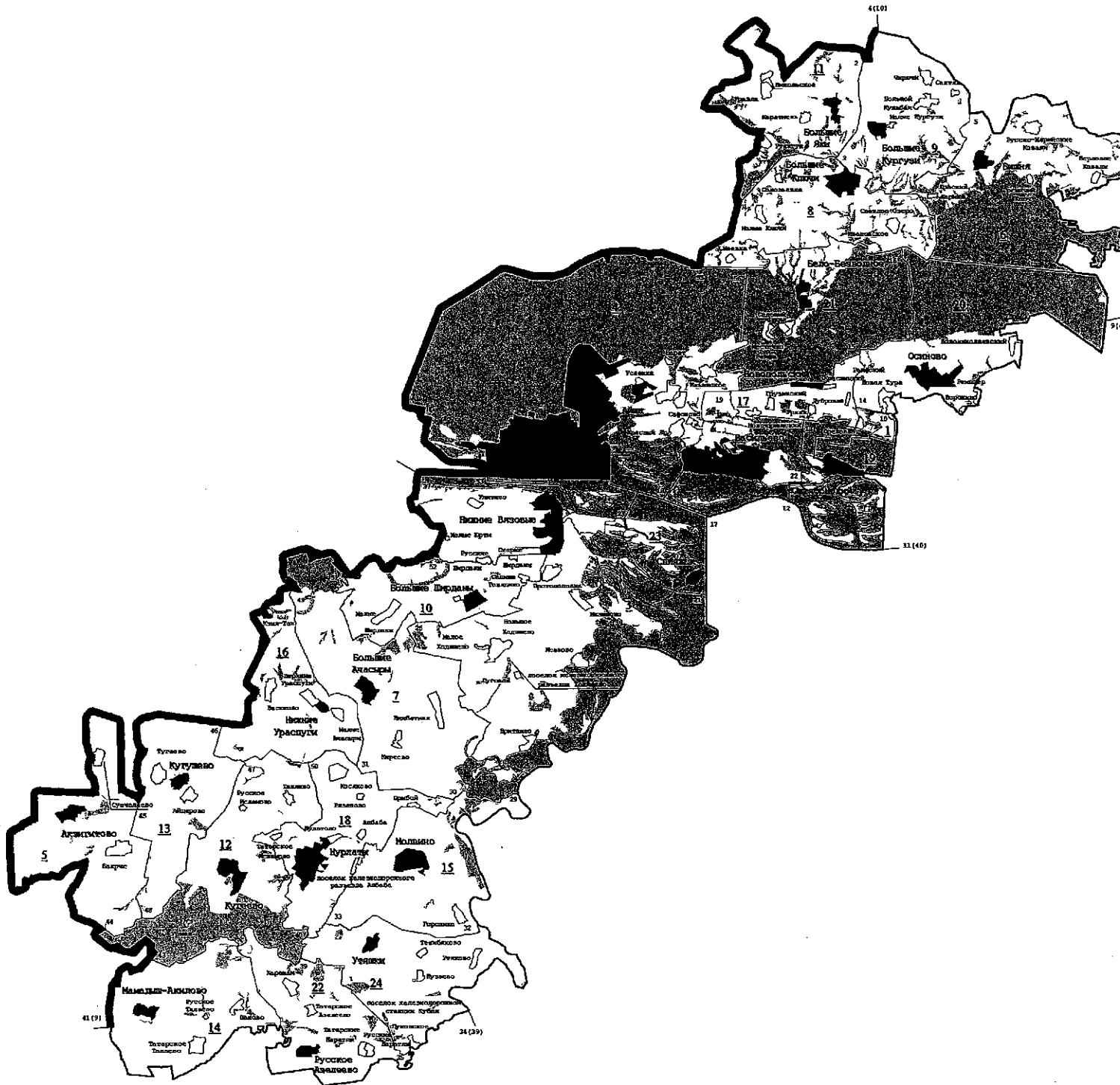
Внести в Закон Республики Татарстан от 31 января 2005 года № 24-ЗРТ «Об установлении границ территорий и статусе муниципального образования «Зеленодольский муниципальный район» и муниципальных образований в его составе» (Ведомости Государственного Совета Татарстана, 2005, № 1 (II часть); 2008, № 12 (VII часть); 2010, № 12 (I часть); 2012, № 1; 2013, № 7; 2014, № 12 (VII часть); 2015, № 10 (I часть); Собрание законодательства Республики Татарстан, 2017, № 17 (I часть) следующие изменения:

1) приложение 1 изложить в следующей редакции:

## Карта-схема

границ муниципальных образований, входящих в состав  
муниципального образования  
«Зеленодольский муниципальный район»

«Приложение 1  
к Закону Республики Татарстан  
«Об установлении границ территорий  
и статусе муниципального образования  
«Зеленодольский муниципальный район»  
и муниципальных образований в его составе»



### Условные обозначения

- граница Республики Татарстан
- граница муниципального района
- номер узловой точки
- 10 - границы поселений и их номера
- населенные пункты
- административный центр муниципального района

### Описание смежных границ муниципального района

- |   |  |
|---|--|
| <ul style="list-style-type: none"> <li>41 (9) - 4 (10)</li> <li>4 (10) - 9 (43)</li> <li>9 (43) - 11 (40)</li> <li>11 (40) - 34 (39)</li> <li>34 (39) - 41 (9)</li> </ul> | <ul style="list-style-type: none"> <li>- Чувашская Республика, Республика Марий Эл</li> <li>- Высокогорский муниципальный район</li> <li>- муниципальное образование город Казань</li> <li>- Верхнеуслонский муниципальный район</li> <li>- Кайбицкий муниципальный район</li> </ul> |
|---|--|

Городские и сельские поселения,  
входящие в состав муниципального образования  
«Зеленодольский муниципальный район»

№ на карте-схеме	Муниципальное образование
1	город Зеленодольск
2	поселок городского типа Васильево
3	поселок городского типа Нижние Вязовые
4	Айшинское сельское поселение
5	Акзигитовское сельское поселение
6	Бишнинское сельское поселение
7	Большеачасырское сельское поселение
8	Большеключинское сельское поселение
9	Большекургузинское сельское поселение
10	Большеширданское сельское поселение
11	Большеякинское сельское поселение
12	Кугеевское сельское поселение
13	Кугушевское сельское поселение
14	Мамадыш-Акиловское сельское поселение
15	Молвинское сельское поселение
16	Нижнеураспугинское сельское поселение
17	Новопольское сельское поселение
18	Нурлатское сельское поселение
19	Октябрьское сельское поселение
20	Осиновское сельское поселение
21	Раифское сельское поселение
22	Русско-Азелеевское сельское поселение
23	Свияжское сельское поселение
24	Утяшкинское сельское поселение

2) в приложении 3:

а) абзац четвертый изложить в следующей редакции:

«Граница муниципального образования «город Зеленодольск» по смежеству со Свяжским сельским поселением проходит от узловой точки 23 с координатами  $X = 477259,55$ ,  $Y = 1272366,55$ , расположенной в акватории Куйбышевского водохранилища в 3,8 км на восток от поселка городского типа Нижние Вязовые на стыке границ муниципальных образований «город Зеленодольск», «поселок городского типа Нижние Вязовые» и Свяжского сельского поселения, по акватории Куйбышевского водохранилища на северо-восток 1,8 км, на юго-восток 4,4 км до узловой точки 17, расположенной в акватории Куйбышевского водохранилища в 2,6 км на юг от поселка городского типа Васильево на стыке границ муниципального образования «город Зеленодольск», Свяжского сельского поселения и Верхнеуслонского муниципального района.»;

б) абзац девятый изложить в следующей редакции:

«Граница муниципального образования «город Зеленодольск» по смежеству с муниципальным образованием «поселок городского типа Нижние Вязовые» проходит от узловой точки 23 на запад 350 м по акватории Куйбышевского водохранилища, 200 м по береговой линии Куйбышевского водохранилища, далее идет по сельскохозяйственным угодьям на юго-запад 200 м, на запад 550 м, на юг 750 м, затем проходит на северо-запад 450 м по береговой линии Куйбышевского водохранилища, далее идет по сельскохозяйственным угодьям на юго-запад 250 м, в общем направлении на запад 1 км, на юго-запад 200 м, на северо-запад 250 м, на северо-восток 100 м, на северо-запад ломаной линией 800 м, проходит 200 м по береговой линии Куйбышевского водохранилища, затем идет по сельскохозяйственным угодьям на северо-запад 100 м, пересекая водохранилище, на юго-запад 500 м, на север 200 м, далее проходит на северо-восток 900 м по юго-восточной границе дамбы, затем идет по акватории Куйбышевского водохранилища на северо-запад 1,9 км, на запад 4,3 км, на север 350 м до узловой точки 53.»;

3) абзацы пятый и шестой приложения 5 изложить в следующей редакции:

«Граница муниципального образования «поселок городского типа Нижние Вязовые» по смежеству с муниципальным образованием «город Зеленодольск» проходит от узловой точки 23 с координатами  $X = 477259,55$ ,  $Y = 1272366,55$ , расположенной в акватории Куйбышевского водохранилища в 3,8 км на восток от поселка городского типа Нижние Вязовые на стыке границ муниципальных образований «город Зеленодольск», «поселок городского типа Нижние Вязовые» и Свяжского сельского поселения, на запад 350 м по акватории Куйбышевского водохранилища, 200 м по береговой линии Куйбышевского водохранилища, далее идет по сельскохозяйственным угодьям на юго-запад 200 м, на запад 550 м, на юг 750 м, затем проходит на северо-запад 450 м по береговой линии Куйбышевского водохранилища, далее идет по сельскохозяйственным угодьям на юго-запад 250 м, в общем направлении на запад 1 км, на юго-запад 200 м, на северо-запад 250 м, на северо-восток 100 м, на северо-запад ломаной линией 800 м, проходит 200 м по береговой линии Куйбышевского водохранилища, затем идет по сельскохозяйственным угодьям на северо-запад 100 м, пересекая водохранилище, на юго-запад 500 м, на север 200 м, далее проходит на северо-восток 900 м по

юго-восточной границе дамбы, затем идет по акватории Куйбышевского водохранилища на северо-запад 1,9 км, на запад 4,3 км, на север 350 м до узловой точки 53.

Граница муниципального образования «поселок городского типа Нижние Вязовые» по смежеству со Свяжским сельским поселением проходит от узловой точки 21 с координатами  $X = 472689,99$ ,  $Y = 1277303,41$ , расположенной в акватории Куйбышевского водохранилища в 1,1 км на юго-восток от села Свяжск на стыке границ муниципального образования «поселок городского типа Нижние Вязовые», Свяжского сельского поселения и Верхнеуслонского муниципального района, на северо-запад ломаной линией 7,8 км по акватории Куйбышевского водохранилища, пересекая острова, до узловой точки 23.»;

4) абзацы четвертый и пятый приложения 27 изложить в следующей редакции:

«Граница Свяжского сельского поселения по смежеству с муниципальным образованием «поселок городского типа Нижние Вязовые» проходит от узловой точки 21 на северо-запад ломаной линией 7,8 км по акватории Куйбышевского водохранилища, пересекая острова, до узловой точки 23 с координатами  $X = 477259,55$ ,  $Y = 1272366,55$ , расположенной в акватории Куйбышевского водохранилища в 3,8 км на восток от поселка городского типа Нижние Вязовые на стыке границ муниципальных образований «город Зеленодольск», «поселок городского типа Нижние Вязовые» и Свяжского сельского поселения.

Граница Свяжского сельского поселения по смежеству с муниципальным образованием «город Зеленодольск» проходит от узловой точки 23 по акватории Куйбышевского водохранилища на северо-восток 1,8 км, на юго-восток 4,4 км до узловой точки 17.».

### Статья 3

Настоящий Закон вступает в силу со дня его официального опубликования.

Президент  
Республики Татарстан

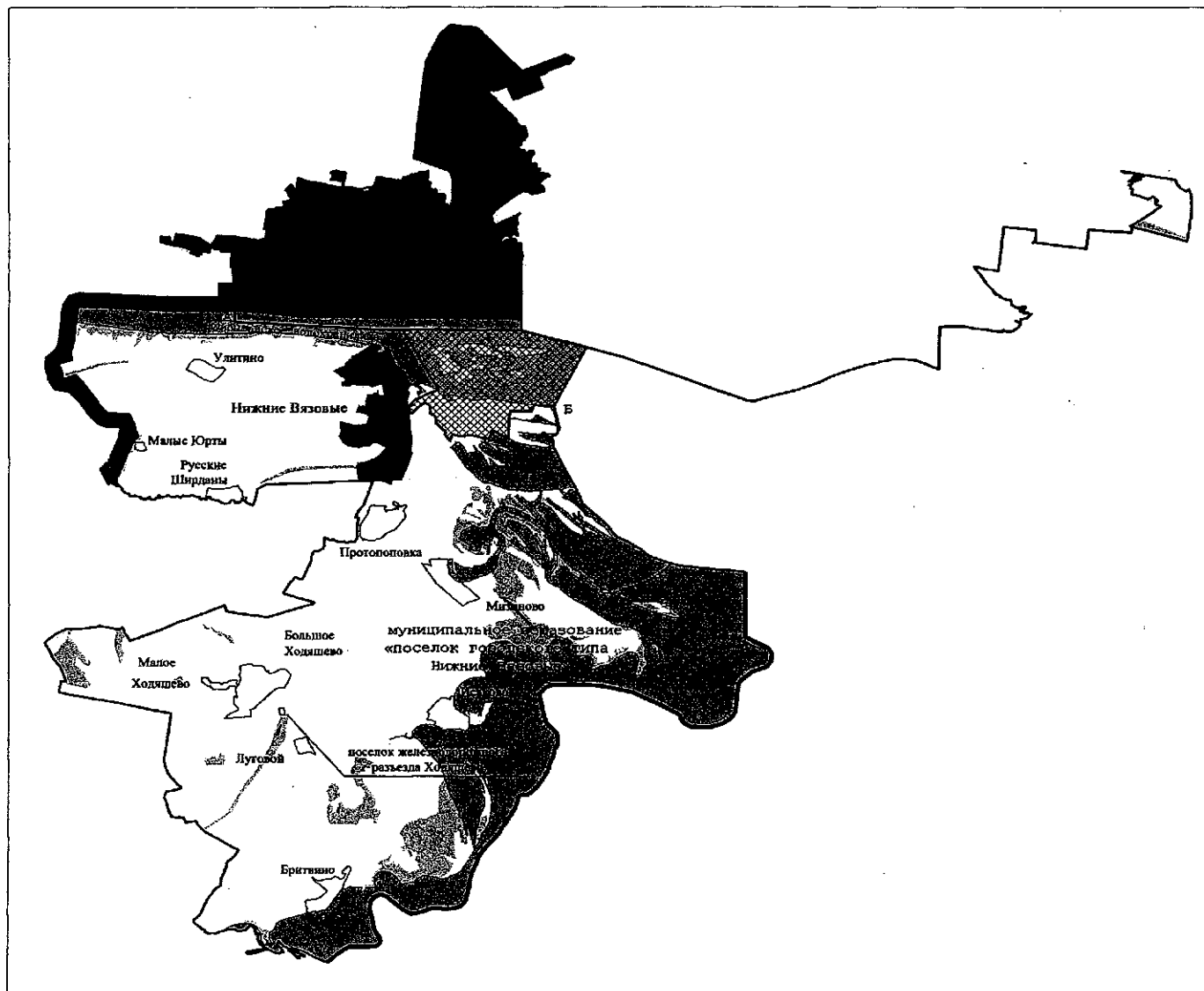


Р.Н. Минниханов








Казань, Кремль  
22 июня 2017 года  
№ 38-ЗРТ

**Карта-схема**  
**границ муниципальных образований**  
**с учетом изменений**

Приложение  
к Закону Республики Татарстан «Об изменении  
границ территорий муниципальных образований  
«поселок городского типа Нижние Вязовые» и  
«город Зеленодольск» Зеленодольского  
муниципального района и внесении изменений в  
Закон Республики Татарстан «Об установлении  
границ территорий и статусе муниципального  
образования «Зеленодольский муниципальный  
район» и муниципальных образований в его  
составе»



Условные обозначения

- |   |   |  |  |
|---|---|--|--|
|  | - граница Республики Татарстан  |  | - территория муниципального образования «поселок городского типа Нижние Вязовые» Зеленодольского муниципального района, включаемая в состав территории муниципального образования «город Зеленодольск» Зеленодольского муниципального района |
|  | - граница Зеленодольского муниципального района   |  |  |
|  | - границы муниципальных образований   |  |  |
|  | - А-Б - смежная граница муниципального образования «город Зеленодольск» и муниципального образования «поселок городского типа Нижние Вязовые» |  |  |
|  | - административные центры поселений   |  |  |
|  | - населенные пункты   |  |  |



## ТАТАРСТАН РЕСПУБЛИКАСЫ ЗАКОНЫ

**Зеленодольск муниципаль районының «Карамалы Тау шәһәр тибындагы поселогы» һәм «Зеленодольск шәһәре» муниципаль берәмлекләренен территорияләре чикләрен үзгәртү һәм «Зеленодольск муниципаль районы» муниципаль берәмлегенен һәм аның составындагы муниципаль берәмлекләренен территорияләре чикләрен билгеләү һәм аларның статусы турында» Татарстан Республикасы Законына үзгәрешләр кертү хакында**

Татарстан Республикасы  
Дәүләт Советы тарафыннан  
2017 елның 22 июнендә  
кабул ителде

### **1 статья**

Татарстан Республикасы Зеленодольск муниципаль районы составына керүче «Карамалы Тау шәһәр тибындагы поселогы» һәм «Зеленодольск шәһәре» муниципаль берәмлекләренен территорияләре чикләрен өлеге Законга кушымта нигезендә үзгәртәргә.

### **2 статья**

«Зеленодольск муниципаль районы» муниципаль берәмлегенен һәм аның составындагы муниципаль берәмлекләренен территорияләре чикләрен билгеләү һәм аларның статусы турында» 2005 елның 31 гыйнварындагы 24-ТРЗ номерлы Татарстан Республикасы Законына (Татарстан Дәүләт Советы Жыелма басмасы, 2005, № 1 (II өлеш); 2008, № 12 (VII өлеш); 2010, № 12 (I өлеш); 2012, № 1; 2013, № 7; 2014, 12 (VII өлеш); 2015, № 10 (I өлеш); Татарстан Республикасы законнар жыелмасы, 2017, № 17 (I өлеш) түбәндәге үзгәрешләрне кертәргә:

1) 1 нче кушымтаны түбәндәге редакциядә баян итәргә:

«Зеленодольск муниципаль району» муниципаль берәмлегенә һәм аның составындагы муниципаль берәмлекләрнең территорияләре чикләрен билгеләү һәм аларның статусы турында Татарстан Республикасы Законына 1 нче кушымта

**«Зеленодольск муниципаль району» муниципаль берәмлеге составына керүче муниципаль берәмлекләрнең чикләре карта-схемасы**



**Шартлы билгеләр**

- Татарстан Республикасы чиге
- муниципаль район чиге
- тоташу ноктасының тәртип саны
- 10 - жирлекләрнең чикләре һәм аларның сан белән билгеләнеше
- торак пунктлар
- муниципаль районның административ үзәге

**Муниципаль районның чиктәш чикләре тасвирлама**

- 41 (9) - 4 (10) - Чуваш Республикасы, Марий Эл Республик
- 4 (10) - 9 (43) - Биектау муниципаль районы
- 9 (43) - 11 (40) - Казан шәһәре муниципаль берәмлеге
- 11 (40) - 34 (39) - Югары Ослан муниципаль районы
- 34 (39) - 41 (9) - Кайбыч муниципаль районы



«Зеленодольск муниципаль районы»  
муниципаль берәмлеге составына керүче  
шәһәр һәм авыл җирлекләре

Карта-схемадагы №	Муниципаль берәмлек
1	Зеленодольск шәһәре
2	Васильево шәһәр тибындагы поселогы
3	Карамалы Тау шәһәр тибындагы поселогы
4	Әйшә авыл җирлеге
5	Акъегет авыл җирлеге
6	Бишнә авыл җирлеге
7	Олы Ачасыр авыл җирлеге
8	Большие Ключи авыл җирлеге
9	Олы Карагужа авыл җирлеге
10	Олы Шырдан авыл җирлеге
11	Олы Жәке авыл җирлеге
12	Күгәй авыл җирлеге
13	Күгеш авыл җирлеге
14	Мамадыш-Әкил авыл җирлеге
15	Мулла Иле авыл җирлеге
16	Түбән Урысбага авыл җирлеге
17	Новопольский авыл җирлеге
18	Норлат авыл җирлеге
19	Октябрь авыл җирлеге
20	Осиново авыл җирлеге
21	Раифа авыл җирлеге
22	Рус Әжиле авыл җирлеге
23	Свияжск (Зоя) авыл җирлеге
24	Өтәшкә авыл җирлеге

»;

2) 3 нче кушымтада:

а) дүртенче абзацны түбөндөгө редакциядө бөян итөргө:

«Зеленодольск шәһәре» муниципаль берәмлеге чиге Свияжск (Зөя) авыл жирлеге белән чиктәш жирдә «Зеленодольск шәһәре», «Карамалы Тау шәһәр тибындагы поселогы» муниципаль берәмлекләре һәм Свияжск (Зөя) авыл жирлеге чикләре тоташкан урында Карамалы Тау шәһәр тибындагы поселогыннан 3,8 км көнчыгышта Куйбышев сусаклагычы акваториясендө урнашкан  $X = 477259,55$ ,  $Y = 1272366,55$  координаталы 23 нче тоташу ноктасыннан алып Куйбышев сусаклагычы акваториясе буйлап 1,8 км төньяк-көнчыгышка таба, 4,4 км көньяк-көнчыгышка таба «Зеленодольск шәһәре» муниципаль берәмлеге, Свияжск (Зөя) авыл жирлеге һәм Югары Ослан муниципаль районы чикләре тоташкан урында Васильево шәһәр тибындагы поселогыннан 2,6 км көньякта Куйбышев сусаклагычы акваториясендө урнашкан 17 нче тоташу ноктасына кадәр уза.»;

б) тугызынчы абзацны түбөндөгө редакциядө бөян итөргө:

«Зеленодольск шәһәре» муниципаль берәмлеге чиге «Карамалы Тау шәһәр тибындагы поселогы» муниципаль берәмлеге белән чиктәш жирдә 23 нче тоташу ноктасыннан алып көнбатышка таба Куйбышев сусаклагычы акваториясе буйлап 350 м, Куйбышев сусаклагычы яры буйлап 200 м уза, шуннан соң авыл хужалыгы жирләре буйлап 200 м көньяк-көнбатышка таба, 550 м көнбатышка таба, 750 м көньякка таба бара, аннары Куйбышев сусаклагычы яры буйлап 450 м төньяк-көнбатышка таба уза, шуннан соң авыл хужалыгы жирләре буйлап 250 м көньяк-көнбатышка таба, көнбатышка таба гомуми юнәлештә 1 км, көньяк-көнбатышка таба 200 м, төньяк-көнбатышка таба 250 м, төньяк-көнчыгышка таба 100 м, сынык сызык ясап, төньяк-көнбатышка таба 800 м бара, Куйбышев сусаклагычы яры буйлап 200 м уза, аннары, сусаклагычны кисеп үтеп, авыл хужалыгы жирләре буйлап 100 м төньяк-көнбатышка таба, 500 м көньяк-көнбатышка таба, 200 м төньякка таба бара, шуннан соң 900 м төньяк-көнчыгышка таба дамбаның көньяк-көнчыгыш чиге буйлап уза, аннары Куйбышев сусаклагычы акваториясе буйлап 1,9 км төньяк-көнбатышка таба, 4,3 км көнбатышка таба, 350 м төньякка таба 53 нче тоташу ноктасына кадәр бара.»;

3) 5 нче кушымтаның бишенче һәм алтынчы абзацларын түбөндөгө редакциядө бөян итөргө:

«Карамалы Тау шәһәр тибындагы поселогы» муниципаль берәмлеге чиге «Зеленодольск шәһәре» муниципаль берәмлеге белән чиктәш жирдә «Зеленодольск шәһәре», «Карамалы Тау шәһәр тибындагы поселогы» муниципаль берәмлекләре һәм Свияжск (Зөя) авыл жирлеге чикләре тоташкан урында Карамалы Тау шәһәр тибындагы поселогыннан 3,8 км көнчыгышта Куйбышев сусаклагычы акваториясендө урнашкан  $X = 477259,55$ ,  $Y = 1272366,55$  координаталы 23 нче тоташу ноктасыннан алып көнбатышка таба Куйбышев сусаклагычы акваториясе буйлап 350 м, Куйбышев сусаклагычы яры буйлап 200 м уза, шуннан соң авыл хужалыгы жирләре буйлап 200 м көньяк-көнбатышка таба, 500 м көнбатышка таба, 750 м көньякка таба бара, аннары Куйбышев сусаклагычы яры буйлап 450 м төньяк-көнбатышка таба уза, шуннан соң авыл хужалыгы жирләре буйлап 250 м көньяк-көнбатышка таба, көнбатышка таба гомуми юнәлештә 1 км, көньяк-көнбатышка таба 200 м, төньяк-көнбатышка таба 250 м, төньяк-көнчыгышка таба 100 м, сынык

сызык ясап, төньяк-көнбатышка таба 800 м бара, Куйбышев сусаклагычы яры буйлап 200 м уза, аннары, сусаклагычны кисеп үтеп, авыл хужалыгы жирлөре буйлап 100 м төньяк-көнбатышка таба, 500 м көньяк-көнбатышка таба, 200 м төньякка таба бара, шуннан соң 900 м төньяк-көнчыгышка таба дамбаның көньяк-көнчыгыш чиге буйлап уза, аннары Куйбышев сусаклагычы акваториясе буйлап 1,9 км төньяк-көнбатышка таба, 4,3 км көнбатышка таба, 350 м төньякка таба 53 нче тоташу ноктасына кадәр бара.

«Карамалы Тау шәһәр тибындагы поселогы» муниципаль берәмлеге чиге Свяжск (Зөя) авыл жирлеге белән чиктәш жирдә «Карамалы Тау шәһәр тибындагы поселогы» муниципаль берәмлеге, Свяжск (Зөя) авыл жирлеге һәм Югары Ослан муниципаль районы чикләре тоташкан урында Свяжск (Зөя) авылыннан 1,1 км көньяк-көнчыгышта Куйбышев сусаклагычы акваториясендә урнашкан  $X = 472689,99$ ,  $Y = 1277303,41$  координаталы 21 нче тоташу ноктасыннан алып төньяк-көнбатышка таба, сынык сызык ясап, 7,8 км Куйбышев сусаклагычы акваториясе буйлап, утрауларны кисеп үтеп, 23 нче тоташу ноктасына кадәр уза.»;

4) 27 нче кушымтаның дүртенче һәм бишенче абзацларын түбәндәге редакциядә бөян итәргә:

«Свяжск (Зөя) авыл жирлеге чиге «Карамалы Тау шәһәр тибындагы поселогы» муниципаль берәмлеге белән чиктәш жирдә 21 нче тоташу ноктасыннан алып төньяк-көнбатышка таба, сынык сызык ясап, 7,8 км Куйбышев сусаклагычы акваториясе буйлап, утрауларны кисеп үтеп, «Зеленодольск шәһәре», «Карамалы Тау шәһәр тибындагы поселогы» муниципаль берәмлекләре һәм Свяжск (Зөя) авыл жирлеге чикләре тоташкан урында Карамалы Тау шәһәр тибындагы поселогыннан 3,8 км көнчыгышта Куйбышев сусаклагычы акваториясендә урнашкан  $X = 477259,55$ ,  $Y = 1272366,55$  координаталы 23 нче тоташу ноктасына кадәр уза.

Свяжск (Зөя) авыл жирлеге чиге «Зеленодольск шәһәре» муниципаль берәмлеге белән чиктәш жирдә 23 нче тоташу ноктасыннан алып Куйбышев сусаклагычы акваториясе буйлап 1,8 км төньяк-көнчыгышка таба, 4,4 км көньяк-көнчыгышка таба 17 нче тоташу ноктасына кадәр уза.».

### 3 статья

Өлеге Закон рәсми басылып чыккан көненнән үз көченә керә.

Татарстан Республикасы  
Президенты

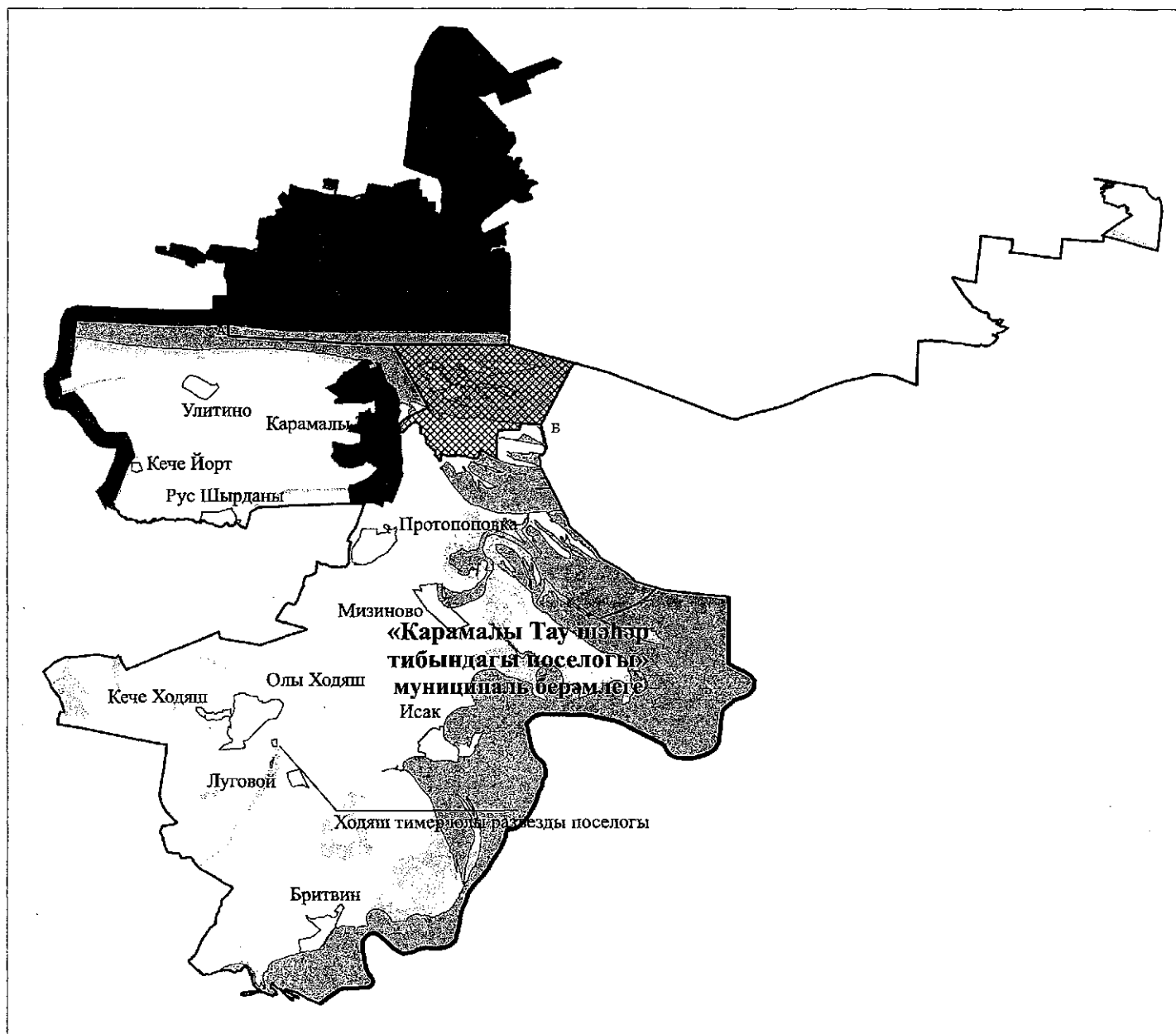


Р.Н. Миңнеханов

Казан, Кремль  
2017 ел, 22 июнь  
№ 38-ТРЗ

Үзгәрешләрне исәпкә алып,  
муниципаль берәмлекләр чикләренәң  
карта-схемасы

«Зеленодольск муниципаль районының  
«Карамалы Тау шәһәр тибындагы поселогы»  
һәм «Зеленодольск шәһәре» муниципаль  
берәмлекләренәң территорияләре чикләрен  
үзгәртү һәм «Зеленодольск муниципаль  
районь» муниципаль берәмлегенәң һәм аның  
составындагы муниципаль берәмлекләренәң  
территорияләре чикләрен билгеләү һәм аларның  
статусы турында» Татарстан Республикасы  
Законына үзгәрешләр кертү хакында» Татарстан  
Республикасы Законына  
кушымта



### Шартлы билгеләр



- Татарстан Республикасы чиге
- Зеленодольск муниципаль районы чиге
- муниципаль берәмлекләр чикләре
- А-Б – «Зеленодольск шәһәре» муниципаль берәмлегенәң һәм «Карамалы Тау шәһәр тибындагы поселогы» муниципаль берәмлегенәң уртак чиге
- жирлекләренәң административ үзәкләре
- торак пунктлар



- Зеленодольск муниципаль районының «Зеленодольск шәһәре» муниципаль берәмлеге территориясә составына кертелүче Зеленодольск муниципаль районының «Карамалы Тау шәһәр тибындагы поселогы» муниципаль берәмлеге территориясә