



**ЗАКОН
РЕСПУБЛИКИ ТАТАРСТАН**

**Об изменении границ территорий муниципальных образований
«Билярское сельское поселение» и «Подлесно-Шенталинское сельское
поселение» Алексеевского муниципального района и внесении изменений в
Закон Республики Татарстан «Об установлении границ территорий и статусе
муниципального образования «Алексеевский муниципальный район» и
муниципальных образований в его составе»**

Принят
Государственным Советом
Республики Татарстан
26 октября 2017 года

Статья 1

Изменить границы территорий муниципальных образований «Билярское сельское поселение» и «Подлесно-Шенталинское сельское поселение», входящих в состав Алексеевского муниципального района, согласно приложению к настоящему Закону.

Статья 2

Внести в Закон Республики Татарстан от 31 января 2005 года № 11-ЗРТ «Об установлении границ территорий и статусе муниципального образования «Алексеевский муниципальный район» и муниципальных образований в его составе» (Ведомости Государственного Совета Татарстана, 2005, № 1 (I часть); 2008, № 7 (II часть); 2014, № 12 (VIII часть) следующие изменения:







1) приложение 1 изложить в следующей редакции:

Карта-схема
границ муниципальных образований, входящих в состав
муниципального образования
«Алексеевский муниципальный район»

«Приложение 1
к Закону Республики Татарстан «Об установлении
границ территорий и статусе муниципального
образования «Алексеевский муниципальный район» и
муниципальных образований в его составе»



Условные обозначения

-  - граница муниципального района
-  29 - номер узловой точки
-  10 - границы поселений и их номера
-  - населенные пункты
-  - административный центр муниципального района
-  - административный центр поселения

Описание смежных границ
муниципального района

- | | |
|-------------------|--|
| 4 (57) - 8 (58) | - Рыбно-Слободский муниципальный район |
| 8 (58) - 36 (81) | - Чистопольский муниципальный район |
| 36 (81) - 44 (29) | - Аксубаевский муниципальный район |
| 44 (29) - 42 (30) | - Нурлатский муниципальный район |
| 42 (30) - 18 (31) | - Алькеевский муниципальный район |
| 18 (31) - 1 (32) | - Спасский муниципальный район |
| 1 (32) - 4 (57) | - Лаишевский муниципальный район |

Городское и сельские поселения,
входящие в состав муниципального образования
«Алексеевский муниципальный район»

№ на карте-схеме	Муниципальное образование
1	поселок городского типа Алексеевское
2	Биллярское сельское поселение
3	Большепольянское сельское поселение
4	Большетиганское сельское поселение
5	Бутлеровское сельское поселение
6	Войкинское сельское поселение
7	Ерыклинское сельское поселение
8	Куркульское сельское поселение
9	Курналинское сельское поселение
10	Лебединское сельское поселение
11	Лебязинское сельское поселение
12	Левашевское сельское поселение
13	Майнское сельское поселение
14	Подлесно-Шенталинское сельское поселение
15	Родниковское сельское поселение
16	Ромодановское сельское поселение
17	Сахаровское сельское поселение
18	Среднетиганское сельское поселение
19	Степношенталинское сельское поселение
20	Ялкынское сельское поселение

»;

2) абзац шестой приложения 4 изложить в следующей редакции:

«Граница Билярского сельского поселения по смежеству с Подлесно-Шенталинским сельским поселением проходит от узловой точки 39 вверх по течению реки Малый Черемшан 2,9 км, далее идет 1,5 км по пересыхающей протоке данной реки вверх по ее течению до озера, проходит на северо-восток ломаной линией 200 м по озеру, затем идет 150 м вновь по пересыхающей протоке реки Малый Черемшан вверх по ее течению до основного русла реки Малый Черемшан, далее проходит 4,3 км вверх по течению данной реки, затем идет на юго-восток 20 м, пересекая массив древесно-кустарниковой растительности, далее проходит в общем направлении на северо-восток 100 м по восточной границе массива древесно-кустарниковой растительности, идет 50 м по правому берегу реки Малый Черемшан, затем проходит 450 м вверх по течению данной реки до лесного квартала 92 Билярского участкового лесничества Государственного бюджетного учреждения Республики Татарстан «Билярское лесничество», далее идет на север ломаной линией 700 м по юго-западной, западной и северо-западной границам лесного квартала 92, проходит на северо-запад 100 м по сельскохозяйственным угодьям, 50 м по северо-восточной границе массива леса, ломаной линией на север 800 м по сельскохозяйственным угодьям до узловой точки 38, расположенной в 1,5 км на восток от села Арбузов-Баран на стыке границ Билярского, Подлесно-Шенталинского и Майнского сельских поселений.»;

3) абзац шестой приложения 16 изложить в следующей редакции:

«Граница Подлесно-Шенталинского сельского поселения по смежеству с Билярским сельским поселением проходит от узловой точки 39, расположенной на реке Малый Черемшан в 700 м на север от деревни Приозерная на стыке границ Подлесно-Шенталинского, Билярского и Ерыклинского сельских поселений, вверх по течению реки Малый Черемшан 2,9 км, далее идет 1,5 км по пересыхающей протоке данной реки вверх по ее течению до озера, проходит на северо-восток ломаной линией 200 м по озеру, затем идет 150 м вновь по пересыхающей протоке реки Малый Черемшан вверх по ее течению до основного русла реки Малый Черемшан, далее проходит 4,3 км вверх по течению данной реки, затем идет на юго-восток 20 м, пересекая массив древесно-кустарниковой растительности, далее проходит в общем направлении на северо-восток 100 м по восточной границе массива древесно-кустарниковой растительности, идет 50 м по правому берегу реки Малый Черемшан, затем проходит 450 м вверх по течению данной реки до лесного квартала 92 Билярского участкового лесничества Государственного бюджетного учреждения Республики Татарстан «Билярское лесничество», далее идет на север ломаной линией 700 м по юго-западной, западной и северо-западной границам лесного квартала 92, проходит на северо-запад 100 м по сельскохозяйственным угодьям, 50 м по северо-восточной границе массива леса, ломаной линией на север 800 м по сельскохозяйственным угодьям до узловой точки 38.».

Статья 3

Настоящий Закон вступает в силу со дня его официального опубликования.

Президент
Республики Татарстан

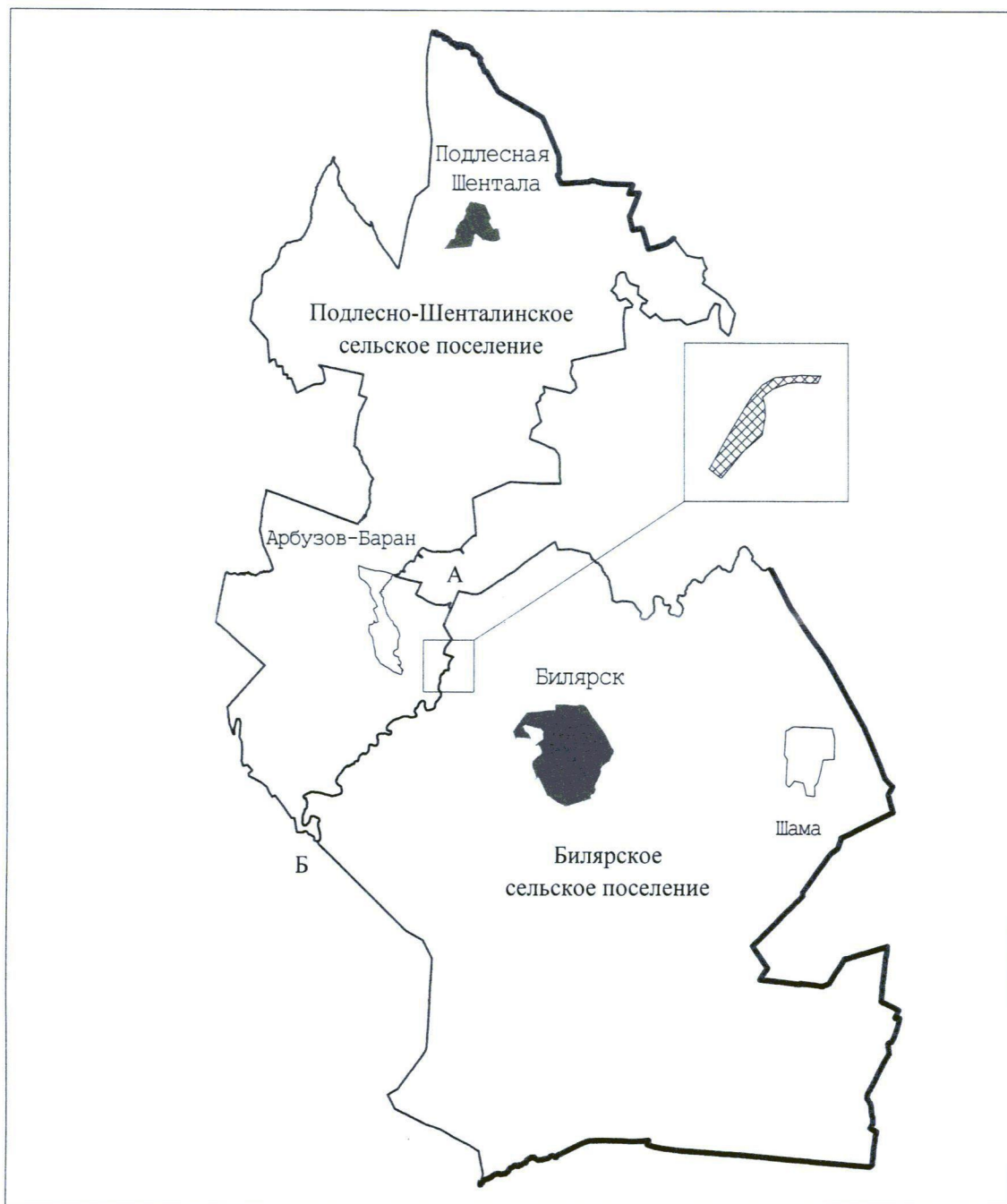


Р.Н. Минниханов

Казань, Кремль
13 ноября 2017 года
№ 84-ЗРТ

Карта-схема
границ муниципальных образований
с учетом изменений

Приложение
к Закону Республики Татарстан «Об изменении границ
территорий муниципальных образований «Билярское
сельское поселение» и «Подлесно-Шенталинское
сельское поселение» Алексеевского муниципального
района и внесении изменений в Закон Республики
Татарстан «Об установлении границ территорий и
статусе муниципального образования «Алексеевский
муниципальный район» и муниципальных образований
в его составе»



Условные обозначения:

- граница Алексеевского муниципального района
- границы муниципальных образований
- А-Б - смежная граница Билярского сельского поселения и Подлесно-Шенталинского сельского поселения
- административные центры поселений
- населенные пункты
- территория Билярского сельского поселения Алексеевского муниципального района, включаемая в состав территории Подлесно-Шенталинского сельского поселения Алексеевского муниципального района



ТАТАРСТАН РЕСПУБЛИКАСЫ ЗАКОНЫ

Алексеевск муниципаль районының “Биләр авыл жирлеге” һәм “Урманасты Шонталысы авыл жирлеге” муниципаль берәмлекләре территорияләре чикләрен үзгәртү һәм “Алексеевск муниципаль районы” муниципаль берәмлегенең һәм аның составындагы муниципаль берәмлекләрнең территорияләре чикләрен билгеләү һәм аларның статусы турында” Татарстан Республикасы Законына үзгәрешләр кертү хақында

Татарстан Республикасы
Дәүләт Советы тарафыннан
2017 елның 26 октябрендә
кабул ителде

1 статья

Алексеевск муниципаль районы составына керә торган “Биләр авыл жирлеге” һәм “Урманасты Шонталысы авыл жирлеге” муниципаль берәмлекләре территорияләре чикләрен әлеге Законга кушымта нигезендә үзгәртәргә.

2 статья

“Алексеевск муниципаль районы” муниципаль берәмлегенең һәм аның составындагы муниципаль берәмлекләрнең территорияләре чикләрен билгеләү һәм аларның статусы турында” 2005 елның 31 гыйнварындагы 11-ТРЗ номерлы Татарстан Республикасы Законына (Татарстан Дәүләт Советы Жыйырма басмасы, 2005, № 1 (I өлеш); 2008, № 7 (II өлеш); 2014, № 12, (VIII өлеш) түбәндәге үзгәрешләргә кертергә:

- 1) 1 нче кушымтаны түбәндәге редакциядә бәян итәргә:

**"Алексеевск муниципаль районы"
муниципаль берәмлеге составына керүче
муниципаль берәмлекләрнен чикләре
карта -схемасы**

"Алексеевск муниципаль районы"
муниципаль берәмлегенә һәм анын
составындагы муниципаль берәмлекләрнен
территорияләре чикләрен билгеләү һәм
аларнын статусы турында" Татарстан
Республикасы Законына
1 нче кушымта



- Шартлы билгеләр**
- муниципаль район чиге
 - тоташу ноктасынын тәртип саны
 - жирлекләрен чикләре һәм аларнын сан белән билгеләнеше
 - горак пунктлар
 - муниципаль районнын административ үзәге
 - жирлекнен административ үзәге

- Муниципаль районнын чиктәш чикләре тасвирламасы**
- 4 (57) - 8 (58) - Балык Бистәсе муниципаль районы
 - 8 (58) - 36 (81) - Чистай муниципаль районы
 - 36 (81) - 44 (29) - Аксубай муниципаль районы
 - 44 (29) - 42 (30) - Нурлат муниципаль районы
 - 42 (30) - 18 (31) - Әлжи муниципаль районы
 - 18 (31) - 1 (32) - Спас муниципаль районы
 - 1 (32) - 4 (57) - Лаеш муниципаль районы

“Алексеевск муниципаль районы”
муниципаль берәмлеге составына керүче
шәһәр һәм авыл җирлекләре

Карта-схемадагы №	Муниципаль берәмлек
1	Алексеевск шәһәр тибындагы поселогы
2	Биләр авыл җирлеге
3	Зур Полянка авыл җирлеге
4	Зур Тигәнәле авыл җирлеге
5	Бутлеровка авыл җирлеге
6	Войкино авыл җирлеге
7	Зирекле авыл җирлеге
8	Кыркүл авыл җирлеге
9	Көрнәле авыл җирлеге
10	Лебедино авыл җирлеге
11	Лебяжье авыл җирлеге
12	Левашево авыл җирлеге
13	Майна авыл җирлеге
14	Урманасты Шонталысы авыл җирлеге
15	Родники авыл җирлеге
16	Ромодан авыл җирлеге
17	Сахаровка авыл җирлеге
18	Урта Тигәнәле авыл җирлеге
19	Кыр Шонталысы авыл җирлеге
20	Ялкын авыл җирлеге

”;

2) 4 нче кушымтаның алтынчы абзацын түбәндәге редакциядә бәян итәргә:

“Биләр авыл жирлеге чиге Урманасты Шонталысы авыл жирлеге белән чиктәш жирдә 39 нчы тоташу ноктасыннан алып Кече Чирмешән елгасы агымы буенча өскә таба 2,9 км уза, шуннан соң 1,5 км шушы елганың кибеп баручы ермагы буенча елга агымы буйлап өскә таба күлгә кадәр бара, сынык сызык ясап, төньяк-көнчыгышка таба 200 м күл буйлап уза, аннары 150 м яңадан Кече Чирмешән елгасының кибеп баручы ермагы буенча елга агымы буйлап өскә таба Кече Чирмешән елгасының төп үзәненә кадәр бара, шуннан соң 4,3 км шушы елга агымы буенча өскә таба уза, аннары, агач-куаклык үсемлекләре массивын кисеп үтеп, 20 м көньяк-көнчыгышка таба бара, шуннан соң агач-куаклык үсемлекләре массивының көнчыгыш чиге буйлап гомуми юнәлештә 100 м төньяк-көнчыгышка таба уза, Кече Чирмешән елгасының уң як яры буйлап 50 м бара, аннары әлеге елга агымы буйлап өскә таба 450 м “Биләр урманчылыгы” Татарстан Республикасы дәүләт бюджет учреждениесенә Биләр участок урманчылыгындагы 92 нче урман кварталына кадәр уза, шуннан соң, сынык сызык ясап, 92 нче урман кварталының көньяк-көнбатыш, көнбатыш һәм төньяк-көнбатыш чикләре буйлап 700 м төньякка таба бара, төньяк-көнбатышка таба 100 м авыл хужалыгы жирләре буйлап, 50 м урман массивының төньяк-көнчыгыш чиге буйлап, төньякка таба, сынык сызык ясап, 800 м авыл хужалыгы жирләре буйлап Биләр, Урманасты Шонталысы һәм Майна авыл жирлекләре чикләре тоташкан урында Арбузов-Баран авылыннан 1,5 км көнчыгышта урнашкан 38 нче тоташу ноктасына кадәр уза.”;

3) 16 нчы кушымтаның алтынчы абзацын түбәндәге редакциядә бәян итәргә:

“Урманасты Шонталысы авыл жирлеге чиге Биләр авыл жирлеге белән чиктәш жирдә Урманасты Шонталысы, Биләр һәм Зирекле авыл жирлекләре чикләре тоташкан урында Приозерная авылыннан 700 м төньякта Кече Чирмешән елгасында урнашкан 39 нчы тоташу ноктасыннан алып Кече Чирмешән елгасы агымы буенча өскә таба 2,9 км уза, шуннан соң 1,5 км шушы елганың кибеп баручы ермагы буенча елга агымы буйлап өскә таба күлгә кадәр бара, сынык сызык ясап, төньяк-көнчыгышка таба 200 м күл буйлап уза, аннары 150 м яңадан Кече Чирмешән елгасының кибеп баручы ермагы буенча елга агымы буйлап өскә таба Кече Чирмешән елгасының төп үзәненә кадәр бара, шуннан соң 4,3 км шушы елга агымы буенча өскә таба уза, аннары, агач-куаклык үсемлекләре массивын кисеп үтеп, 20 м көньяк-көнчыгышка таба бара, шуннан соң агач-куаклык үсемлекләре массивының көнчыгыш чиге буйлап гомуми юнәлештә 100 м төньяк-көнчыгышка таба уза, Кече Чирмешән елгасының уң як яры буйлап 50 м бара, аннары әлеге елга агымы буйлап өскә таба 450 м “Биләр урманчылыгы” Татарстан Республикасы дәүләт бюджет учреждениесенә Биләр участок урманчылыгындагы 92 нче урман кварталына кадәр уза, шуннан соң, сынык сызык ясап, 92 нче урман кварталының көньяк-көнбатыш, көнбатыш һәм төньяк-көнбатыш чикләре буйлап 700 м төньякка таба бара, төньяк-көнбатышка таба 100 м авыл хужалыгы жирләре буйлап, 50 м урман массивының төньяк-көнчыгыш чиге буйлап, төньякка таба, сынык сызык ясап, 800 м авыл хужалыгы жирләре буйлап 38 нче тоташу ноктасына кадәр уза.”.

3 статья

Әлеге Закон рәсми басылып чыккан көненән үз көченә керә.

Татарстан Республикасы
Президенты

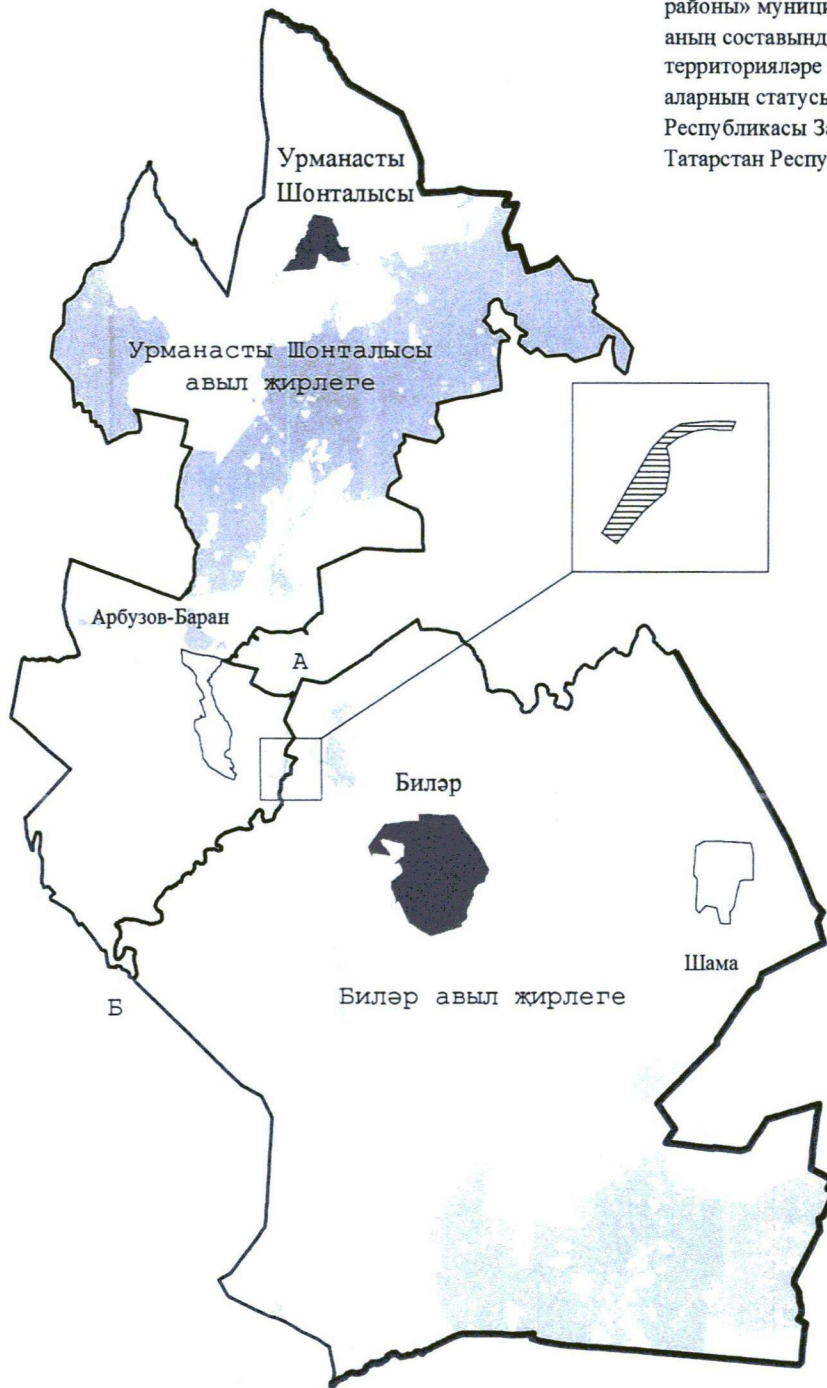


Р.Н. Миңнеханов






Казан, Кремль
2017 ел, 13 ноябрь
№ 84-ТРЗ


МУНИЦИПАЛЬ БЕРӘМЛЕКЛӘР ЧИКЛӘРЕНЕҢ
 ҮЗГӘРЕШЛӘР ИСӘПКӘ АЛЫНГАН
карта-схемасы

«Алексеевск муниципаль районының «Биләр авыл жирлеге» һәм «Урманасты Шонталысы авыл жирлеге» муниципаль берәмлекләре территорияләре чикләрен үзгәртү һәм «Алексеевск муниципаль районы» муниципаль берәмлегенә һәм аның составындагы муниципаль берәмлекләрен территорияләре чикләрен билгеләү һәм аларның статусы турында» Татарстан Республикасы Законына үзгәреشلәр кертү һақында» Татарстан Республикасы Законына кушымта



Шартлы билгеләр

-  - Алексеевск муниципаль районы чиге
-  - муниципаль берәмлекләр чикләре
-  - А-Б - Биләр авыл жирлегенә һәм Урманасты Шонталысы авыл жирлегенә чиктәш чиге
-  - жирлекләренә административ үзәкләре
-  - торак пунктлар

-  - Алексеевск муниципаль районының Урманасты Шонталысы авыл жирлеге территориясә составына кертелә торган Алексеевск муниципаль районының Биләр авыл жирлеге территориясә