



ЗАКОН РЕСПУБЛИКИ ТАТАРСТАН

Об изменении границ территорий муниципальных образований «Набережно-Морквашское сельское поселение» и «Октябрьское сельское поселение» Верхнеуслонского муниципального района и внесении изменений в Закон Республики Татарстан «Об установлении границ территорий и статусе муниципального образования «Верхнеуслонский муниципальный район» и муниципальных образований в его составе»

Принят
Государственным Советом
Республики Татарстан
22 марта 2018 года

Статья 1

Изменить границы территорий муниципальных образований «Набережно-Морквашское сельское поселение» и «Октябрьское сельское поселение», входящих в состав Верхнеуслонского муниципального района, согласно приложению к настоящему Закону.

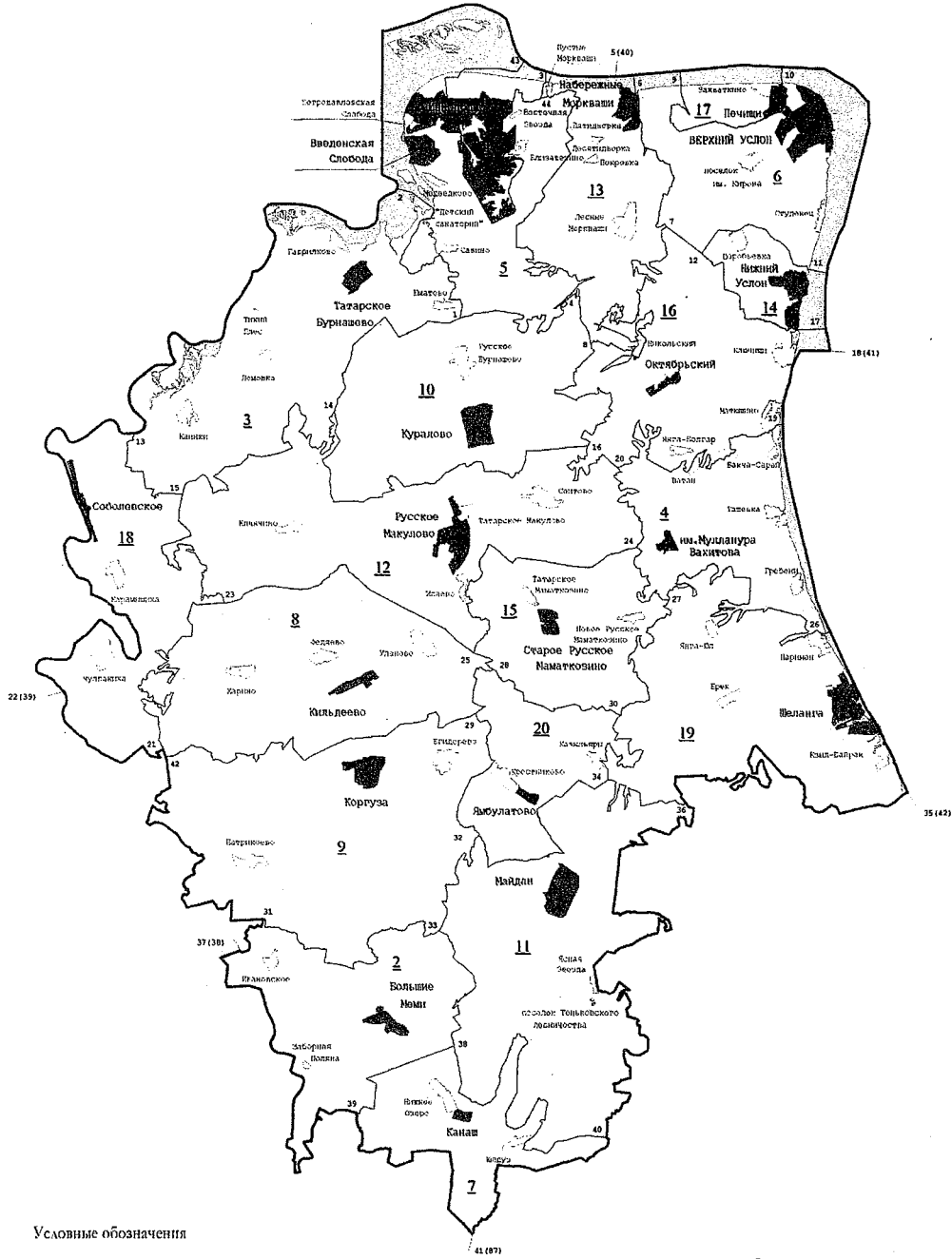
Статья 2

Внести в Закон Республики Татарстан от 31 января 2005 года № 19-ЗРТ «Об установлении границ территорий и статусе муниципального образования «Верхнеуслонский муниципальный район» и муниципальных образований в его составе» (Ведомости Государственного Совета Татарстана, 2005, № 1 (II часть); 2008, № 12 (VI часть); 2013, № 7; 2014, № 12 (II часть) следующие изменения:

- 1) приложение 1 изложить в следующей редакции:

Карта-схема
границ муниципальных образований, входящих в состав
муниципального образования
«Верхнеуслонский муниципальный район»

«Приложение 1
 к Закону Республики Татарстан
 «Об установлении границ территорий
 и статусе муниципального образования
 «Верхнеуслонский муниципальный район»
 и муниципальных образований в его составе»



Условные обозначения

- граница муниципального района
- номер узловой точки
- границы поселений и их номера
- населенные пункты
- административный центр муниципального района
- административный центр поселения

Описание смежных границ
 муниципального района

- 5 (40) - 18 (41)
- 18 (41) - 35 (42)
- 35 (42) - 41 (87)
- 41 (87) - 37 (38)
- 37 (38) - 22 (39)
- 22 (39) - 5 (40)
- муниципальное образование города Казань
- Лапшевский муниципальный район
- Камско-Устьинский муниципальный район
- Апастовский муниципальный район
- Кайбицкий муниципальный район
- Зеленодольский муниципальный район

Городское и сельские поселения,
входящие в состав муниципального образования
«Верхнеуслонский муниципальный район»

№ на карте-схеме	Муниципальное образование
1	город Иннополис
2	Большемеминское сельское поселение
3	Бурнашевское сельское поселение
4	Вахитовское сельское поселение
5	Введенско-Слободское сельское поселение
6	Верхнеуслонское сельское поселение
7	Канашское сельское поселение
8	Кильдеевское сельское поселение
9	Коргузинское сельское поселение
10	Кураловское сельское поселение
11	Майданское сельское поселение
12	Макуловское сельское поселение
13	Набережно-Морквашское сельское поселение
14	Нижнеуслонское сельское поселение
15	Новорусско-Маматкозинское сельское поселение
16	Октябрьское сельское поселение
17	Печищинское сельское поселение
18	Соболевское сельское поселение
19	Шеланговское сельское поселение
20	Ямбулатовское сельское поселение

»;

2) абзац восьмой приложения 14 изложить в следующей редакции:

«Граница Набережно-Морквашского сельского поселения по смежеству с Октябрьским сельским поселением проходит от узловой точки 7 на юго-запад 400 м по северо-западной границе лесного квартала 1 Ключищинского участкового лесничества Государственного бюджетного учреждения Республики Татарстан «Приволжское лесничество», затем идет на юго-восток 100 м по сельскохозяйственным угодьям, 900 м по западной и юго-западной границам лесного квартала 1, пересекая пересыхающий ручей, далее идет по сельскохозяйственным угодьям на юго-восток 200 м, пересекая полосу отвода федеральной автодороги Казань – Ульяновск, на юго-запад 400 м, затем проходит на запад 350 м по восточной границе лесного квартала 4, пересекая ручей, по сельскохозяйственным угодьям 100 м, далее идет на запад 100 м, на юг 200 м, на юго-восток 600 м по восточной границе лесного квартала 4, пересекая ручей, на запад 150 м по юго-восточной границе и на северо-запад ломаной линией 1,7 км по

южной и юго-западной границам лесного квартала 4, пересекая ручей, затем проходит на запад 50 м по сельскохозяйственным угодьям, далее идет ломаной линией на юг 400 м по пруду, 150 м по сельскохозяйственным угодьям, пересекая обрыв, 100 м по обособленному участку лесного квартала 70, по прибрежной полосе древесно-кустарниковой растительности 150 м, затем проходит на северо-восток 250 м по сельскохозяйственным угодьям, пересекая массив леса и ручьи, 200 м по северо-западной границе, на юго-восток 450 м по северной и северо-восточной границам лесного квартала 5, далее идет на восток 150 м по сельскохозяйственным угодьям, затем проходит ломаной линией на юго-восток 750 м по северо-восточной границе, пересекая ручей, на северо-запад ломаной линией 700 м по юго-восточной границе лесного квартала 5, далее идет на юго-запад 450 м по сельскохозяйственным угодьям, 400 м ломаной линией по юго-восточной границе лесного квартала 5, затем проходит на юго-восток 100 м по сельскохозяйственным угодьям, далее идет на юг ломаной линией 450 м по юго-восточной границе лесного квартала 5, затем проходит на юго-запад 50 м по сельскохозяйственным угодьям, далее идет на юг ломаной линией 700 м по западной границе лесного квартала 5, затем идет по пруду 100 м на северо-запад и 400 м на юго-запад, далее проходит ломаной линией на северо-запад 4,7 км по северо-восточной границе лесного квартала 11, пересекая ручей, на юго-запад 1,7 км по северо-западной границе лесного квартала 11, затем идет на юг ломаной линией 150 м по сельскохозяйственным угодьям, далее проходит по юго-западной границе лесного квартала 11 на юго-восток 150 м, на юг ломаной линией 250 м, на северо-восток 350 м, на юго-восток 600 м, идет на юго-восток 300 м по лесному кварталу 11, пересекая пересыхающий ручей, 50 м по южной границе лесного квартала 11 и 50 м по лесному кварталу 11, идет 150 м по южной границе лесного квартала 11, по сельскохозяйственным угодьям 150 м и 500 м по южной границе лесного квартала 11, пересекая ручей, затем проходит на северо-восток 100 м по юго-восточной границе лесного квартала 11, далее идет по восточной границе массива леса на северо-восток 30 м, на северо-запад 50 м, на северо-восток ломаной линией 150 м, затем проходит по сельскохозяйственным угодьям на юг ломаной линией 30 м, на северо-восток ломаной линией 100 м, далее идет на северо-запад 300 м по восточной границе массива леса, затем проходит на север 150 м по лесному кварталу 11, далее идет на северо-восток 50 м по пруду, затем проходит в общем направлении на север 150 м по восточному берегу пруда, далее идет ломаной линией на северо-восток 300 м по сельскохозяйственным угодьям, проходит на восток 150 м по южной границе массива леса, на северо-восток 550 м по сельскохозяйственным угодьям, на восток 50 м, на юго-восток 300 м, затем идет ломаной линией на юго-запад 1,2 км по северо-западной границе лесного квартала 12, проходит 200 м на юго-запад и 200 м на юго-восток по лесному кварталу 11, далее идет на юго-восток 350 м по западной границе лесного квартала 12, затем проходит ломаной линией на юго-восток 250 м по западной границе массива леса, далее идет на восток ломаной линией 50 м по лесному кварталу 12, пересекая полосу отвода автодороги «Казань — Ульяновск» — Никольский, затем проходит по западной границе лесного квартала 12 на юго-запад

750 м, на северо-запад 200 м, на юго-восток 50 м, идет 50 м по северо-восточной границе кладбища, далее проходит на юго-запад 30 м по юго-восточной границе кладбища, затем идет ломаной линией на северо-запад 350 м по северо-восточной границе лесного квартала 16, далее проходит на юго-запад 150 м по сельскохозяйственным угодьям, пересекая ручей, 250 м по северо-западной границе лесного квартала 16, идет 150 м по сельскохозяйственным угодьям, 1,1 км по северо-западной границе лесного квартала 16, затем проходит на северо-восток 1,3 км по восточной и юго-восточной границам лесных кварталов 21, 15, идет 400 м по сельскохозяйственным угодьям, 500 м по юго-восточной границе лесного квартала 15, неоднократно пересекая ручьи, далее проходит по северной границе лесного квартала 15 на юго-запад 150 м, на юг 50 м, на юго-восток 50 м, затем идет по северной границе массива леса на юго-восток ломаной линией 100 м, на юго-запад ломаной линией 100 м, на северо-запад 150 м, далее проходит на запад ломаной линией 2,2 км по северной и северо-западной границам лесного квартала 15 до узловой точки 8, расположенной в 1,6 км на северо-запад от поселка Никольский на стыке границ Набережно-Морквашского, Октябрьского и Кураловского сельских поселений.»;

3) абзац четвертый приложения 17 изложить в следующей редакции:

«Граница Октябрьского сельского поселения по смежеству с Набережно-Морквашским сельским поселением проходит от узловой точки 7, расположенной в 1,4 км на восток от села Лесные Моркваши на стыке границ Октябрьского, Набережно-Морквашского и Верхнеуслонского сельских поселений, на юго-запад 400 м по северо-западной границе лесного квартала 1 Ключищинского участкового лесничества Государственного бюджетного учреждения Республики Татарстан «Приволжское лесничество», затем идет на юго-восток 100 м по сельскохозяйственным угодьям, 900 м по западной и юго-западной границам лесного квартала 1, пересекая пересыхающий ручей, далее идет по сельскохозяйственным угодьям на юго-восток 200 м, пересекая полосу отвода федеральной автодороги Казань – Ульяновск, на юго-запад 400 м, затем проходит на запад 350 м по восточной границе лесного квартала 4, пересекая ручей, по сельскохозяйственным угодьям 100 м, далее идет на запад 100 м, на юг 200 м, на юго-восток 600 м по восточной границе лесного квартала 4, пересекая ручей, на запад 150 м по юго-восточной границе и на северо-запад ломаной линией 1,7 км по южной и юго-западной границам лесного квартала 4, пересекая ручей, затем проходит на запад 50 м по сельскохозяйственным угодьям, далее идет ломаной линией на юг 400 м по пруду, 150 м по сельскохозяйственным угодьям, пересекая обрыв, 100 м по обособленному участку лесного квартала 70, по прибрежной полосе древесно-кустарниковой растительности 150 м, затем проходит на северо-восток 250 м по сельскохозяйственным угодьям, пересекая массив леса и ручьи, 200 м по северо-западной границе, на юго-восток 450 м по северной и северо-восточной границам лесного квартала 5, далее идет на восток 150 м по сельскохозяйственным угодьям, затем проходит ломаной линией на юго-восток 750 м по северо-восточной границе, пересекая ручей, на северо-запад ломаной линией 700 м по юго-восточной

границе лесного квартала 5, далее идет на юго-запад 450 м по сельскохозяйственным угодьям, 400 м ломаной линией по юго-восточной границе лесного квартала 5, затем проходит на юго-восток 100 м по сельскохозяйственным угодьям, далее идет на юг ломаной линией 450 м по юго-восточной границе лесного квартала 5, затем проходит на юго-запад 50 м по сельскохозяйственным угодьям, далее идет на юг ломаной линией 700 м по западной границе лесного квартала 5, затем идет по пруду 100 м на северо-запад и 400 м на юго-запад, далее проходит ломаной линией на северо-запад 4,7 км по северо-восточной границе лесного квартала 11, пересекая ручей, на юго-запад 1,7 км по северо-западной границе лесного квартала 11, затем идет на юг ломаной линией 150 м по сельскохозяйственным угодьям, далее проходит по юго-западной границе лесного квартала 11 на юго-восток 150 м, на юг ломаной линией 250 м, на северо-восток 350 м, на юго-восток 600 м, идет на юго-восток 300 м по лесному кварталу 11, пересекая пересыхающий ручей, 50 м по южной границе лесного квартала 11 и 50 м по лесному кварталу 11, идет 150 м по южной границе лесного квартала 11, по сельскохозяйственным угодьям 150 м и 500 м по южной границе лесного квартала 11, пересекая ручей, затем проходит на северо-восток 100 м по юго-восточной границе лесного квартала 11, далее идет по восточной границе массива леса на северо-восток 30 м, на северо-запад 50 м, на северо-восток ломаной линией 150 м, затем проходит по сельскохозяйственным угодьям на юг ломаной линией 30 м, на северо-восток ломаной линией 100 м, далее идет на северо-запад 300 м по восточной границе массива леса, затем проходит на север 150 м по лесному кварталу 11, далее идет на северо-восток 50 м по пруду, затем проходит в общем направлении на север 150 м по восточному берегу пруда, далее идет ломаной линией на северо-восток 300 м по сельскохозяйственным угодьям, проходит на восток 150 м по южной границе массива леса, на северо-восток 550 м по сельскохозяйственным угодьям, на восток 50 м, на юго-восток 300 м, затем идет ломаной линией на юго-запад 1,2 км по северо-западной границе лесного квартала 12, проходит 200 м на юго-запад и 200 м на юго-восток по лесному кварталу 11, далее идет на юго-восток 350 м по западной границе лесного квартала 12, затем проходит ломаной линией на юго-восток 250 м по западной границе массива леса, далее идет на восток ломаной линией 50 м по лесному кварталу 12, пересекая полосу отвода автодороги «Казань — Ульяновск» — Никольский, затем проходит по западной границе лесного квартала 12 на юго-запад 750 м, на северо-запад 200 м, на юго-восток 50 м, идет 50 м по северо-восточной границе кладбища, далее проходит на юго-запад 30 м по юго-восточной границе кладбища, затем идет ломаной линией на северо-запад 350 м по северо-восточной границе лесного квартала 16, далее проходит на юго-запад 150 м по сельскохозяйственным угодьям, пересекая ручей, 250 м по северо-западной границе лесного квартала 16, идет 150 м по сельскохозяйственным угодьям, 1,1 км по северо-западной границе лесного квартала 16, затем проходит на северо-восток 1,3 км по восточной и юго-восточной границам лесных кварталов 21, 15, идет 400 м по сельскохозяйственным угодьям, 500 м по юго-восточной границе лесного квартала 15, неоднократно пересекая ручьи, далее проходит по северной границе

лесного квартала 15 на юго-запад 150 м, на юг 50 м, на юго-восток 50 м, затем идет по северной границе массива леса на юго-восток ломаной линией 100 м, на юго-запад ломаной линией 100 м, на северо-запад 150 м, далее проходит на запад ломаной линией 2,2 км по северной и северо-западной границам лесного квартала 15 до узловой точки 8.».

Статья 3

Настоящий Закон вступает в силу со дня его официального опубликования.

Президент
Республики Татарстан

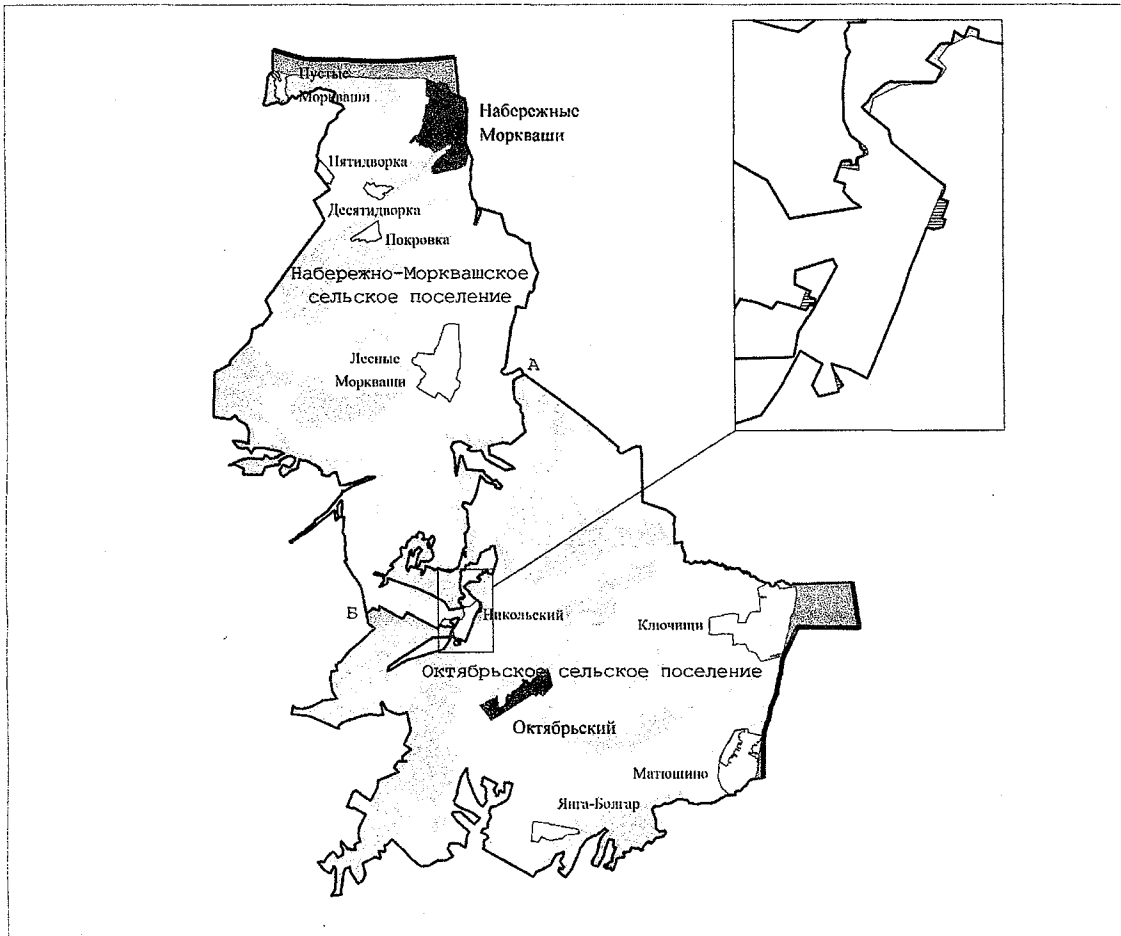


Р.Н. Минниханов

Казань, Кремль
11 апреля 2018 года
№ 24-ЗРТ

Карта-схема
 границ муниципальных образований
 с учетом изменений

Приложение
 к Закону Республики Татарстан
 «Об изменении границ территорий муниципальных образований «Набережно-Морквашское сельское поселение» и «Октябрьское сельское поселение» Верхнеуслонского муниципального района и внесении изменений в Закон Республики Татарстан «Об установлении границ территорий и статусе муниципального образования «Верхнеуслонский муниципальный район» и муниципальных образований в его составе»



Условные обозначения

- | | | | |
|--|---|--|--|
| | - граница Верхнеуслонского муниципального района | | - территория Октябрьского сельского поселения Верхнеуслонского муниципального района, включаемая в состав территории Набережно-Морквашского сельского поселения Верхнеуслонского муниципального района |
| | - границы муниципальных образований | | - территория Набережно-Морквашского сельского поселения Верхнеуслонского муниципального района, включаемая в состав территории Октябрьского сельского поселения Верхнеуслонского муниципального района |
| | - А-В - смежная граница Набережно-Морквашского сельского поселения и Октябрьского сельского поселения | | |
| | - административные центры поселений | | |
| | - населенные пункты | | |



ТАТАРСТАН РЕСПУБЛИКАСЫ ЗАКОНЫ

Югары Ослан муниципаль районының «Яр бие Морквашы авыл жирлеген» һәм «Октябрь авыл жирлеген» муниципаль берәмлекләре территорияләре чикләрен үзгәртү һәм «Югары Ослан муниципаль районы» муниципаль берәмлегенен һәм аның составындагы муниципаль берәмлекләренен территорияләре чикләрен билгеләү һәм аларның статусы турында» Татарстан Республикасы Законына үзгәрешләр керту хакында

Татарстан Республикасы
Дәүләт Советы тарафыннан
2018 елның 22 мартында
кабул ителде

1 статья

Югары Ослан муниципаль районы составына керүче «Яр бие Морквашы авыл жирлеген» һәм «Октябрь авыл жирлеген» муниципаль берәмлекләренен территорияләре чикләрен әлегә Законга 1 нче кушымта нигезендә үзгәртүгә.

2 статья

«Югары Ослан муниципаль районы» муниципаль берәмлегенен һәм аның составындагы муниципаль берәмлекләренен территорияләре чикләрен билгеләү һәм аларның статусы турында» 2005 елның 31 гыйнварындагы 19-ТРЗ номерлы Татарстан Республикасы Законына (Татарстан Дәүләт Советы Жыйнама басмасы, 2005, № 1 (II өлеш); 2008, № 12 (VI өлеш); 2013, № 7; 2014, № 12 (II өлеш) түбәндәге үзгәрешләрен кертергә:

- 1) 1 нче кушымтаны түбәндәге редакциядә баян итүгә:

«Югары Ослан муниципаль районы» муниципаль берәмлеге
составына керүче шәһәр һәм авыл җирлекләре

Карта-схемадагы №	Муниципаль берәмлек
1	Иннополис шәһәре
2	Олы Мәми авыл җирлеге
3	Борнаш авыл җирлеге
4	Вахитов авыл җирлеге
5	Введенский Бистәсе авыл җирлеге
6	Югары Ослан авыл җирлеге
7	Канаш авыл җирлеге
8	Килди авыл җирлеге
9	Карагужа авыл җирлеге
10	Куралово авыл җирлеге
11	Мөйдан авыл җирлеге
12	Макыл авыл җирлеге
13	Яр бие Морквашы авыл җирлеге
14	Түбән Ослан авыл җирлеге
15	Яңа Рус Мәмәтхужасы авыл җирлеге
16	Октябрь авыл җирлеге
17	Печище авыл җирлеге
18	Соболевский авыл җирлеге
19	Шылаңгы авыл җирлеге
20	Ямбулат авыл җирлеге

»;

2) 14 нче кушымтаның сизезенче абзацын түбәндәге редакциядә бөян итәргә:

«Яр бие Морквашы авыл җирлеге чиге Октябрь авыл җирлеге белән чиктәш җирдә 7 нче тоташу ноктасыннан алып 400 м көньяк-көнбатышка таба «Идел бие урманчылыгы» Татарстан Республикасы дәүләт бюджет учреждениесенең Ключище участок урманчылыгындагы 1 нче урман кварталының төньяк-көнбатыш чиге буйлап уза, аннары 100 м көньяк-көнчыгышка таба авыл хужалыгы җирләре буйлап, кибең баручы инешне кисеп үтеп, 1 нче урман кварталының көнбатыш һәм көньяк-көнбатыш чикләре буйлап 900 м бара, алга таба, Казан – Ульяновск федераль автомобиль юлына бүлеп бирелгән полосаны кисеп үтеп, авыл хужалыгы җирләре буйлап 200 м көньяк-көнчыгышка таба, 400 м көньяк-көнбатышка таба бара, аннары, инешне кисеп үтеп, 4 нче урман кварталының көнчыгыш чиге буйлап 350 м көнбатышка таба, авыл хужалыгы җирләре буйлап 100 м уза, алга таба, инешне кисеп үтеп, 4 нче урман кварталының көнчыгыш чиге буйлап 100 м көнбатышка

таба, 200 м көньякка таба, 600 м көньяк-көнчыгышка таба бара, инешне кисеп үтеп, 4 нче урман кварталының көньяк-көнчыгыш чиге буйлап 150 м көнбатышка таба һәм, сынык сызык ясап, көньяк һәм көньяк-көнбатыш чикләре буйлап 1,7 км төньяк-көнбатышка таба бара, аннары 50 м көнбатышка таба авыл хужалыгы жирләре буйлап уза, алга таба, сынык сызык ясап, көньякка таба 400 м буа буенча, текә ярны кисеп үтеп, 150 м авыл хужалыгы жирләре буйлап, 70 нче урман кварталының аерымланган кишәрлеге буйлап 100 м, яр буе агач-куаклык үсемлекләре полосасы буйлап 150 м бара, аннары, урман массивын һәм инешләрне кисеп үтеп, төньяк-көнчыгышка таба 250 м авыл хужалыгы жирләре буйлап, 5 нче урман кварталының төньяк-көнбатыш чиге буйлап 200 м, төньяк һәм төньяк-көнчыгыш чикләре буйлап көньяк-көнчыгышка таба 450 м уза, алга таба авыл хужалыгы жирләре буйлап 150 м көнчыгышка таба бара, аннары, сынык сызык ясап, инешне кисеп үтеп, 5 нче урман кварталының төньяк-көнчыгыш чиге буйлап 750 м көньяк-көнчыгышка таба, сынык сызык ясап, көньяк-көнчыгыш чиге буйлап 700 м төньяк-көнбатышка таба уза, шуннан соң көньяк-көнбатышка таба 450 м авыл хужалыгы жирләре буйлап, сынык сызык ясап, 5 нче урман кварталының көньяк-көнчыгыш чиге буйлап 400 м бара, аннары көньяк-көнчыгышка таба авыл хужалыгы жирләре буйлап 100 м уза, алга таба, сынык сызык ясап, 450 м көньякка таба 5 нче урман кварталының көньяк-көнчыгыш чиге буйлап бара, аннары 50 м көньяк-көнбатышка таба авыл хужалыгы жирләре буйлап уза, алга таба, сынык сызык ясап, 700 м көньякка таба 5 нче урман кварталының көнбатыш чиге буйлап бара, аннары буа буенча 100 м төньяк-көнбатышка таба һәм 400 м көньяк-көнбатышка таба бара, алга таба, сынык сызык ясап, инешне кисеп үтеп, 11 нче урман кварталының төньяк-көнчыгыш чиге буйлап 4,7 км төньяк-көнбатышка таба, 11 нче урман кварталының төньяк-көнбатыш чиге буйлап 1,7 км көньяк-көнбатышка таба уза, аннары, сынык сызык ясап, 150 м көньякка таба авыл хужалыгы жирләре буйлап бара, шуннан соң 11 нче урман кварталының көньяк-көнбатыш чиге буйлап 150 м көньяк-көнчыгышка таба, сынык сызык ясап, 250 м көньякка таба, 350 м төньяк-көнчыгышка таба, 600 м көньяк-көнчыгышка таба уза, кибеп баручы инешне кисеп үтеп, 11 нче урман кварталы буйлап 300 м көньяк-көнчыгышка таба, 11 нче урман кварталының көньяк чиге буйлап 50 м һәм 11 нче урман кварталы буйлап 50 м бара, 11 нче урман кварталының көньяк чиге буйлап 150 м, авыл хужалыгы жирләре буйлап 150 м һәм, инешне кисеп үтеп, 11 нче урман кварталының көньяк чиге буйлап 500 м бара, аннары 11 нче урман кварталының көньяк-көнчыгыш чиге буйлап 100 м төньяк-көнчыгышка таба уза, алга таба урман массивының көнчыгыш чиге буйлап 30 м төньяк-көнчыгышка таба, 50 м төньяк-көнбатышка таба, сынык сызык ясап, 150 м төньяк-көнчыгышка таба бара, аннары, сынык сызык ясап, авыл хужалыгы жирләре буйлап 30 м көньякка таба, сынык сызык ясап, 100 м төньяк-көнчыгышка таба уза, алга таба урман массивының көнчыгыш чиге буйлап 300 м төньяк-көнбатышка таба бара, аннары 11 нче урман кварталы буйлап 150 м төньякка таба уза, алга таба буа буенча 50 м төньяк-көнчыгышка таба бара, аннары гомуми юнәлештә буаның көнчыгыш яры буйлап 150 м төньякка таба уза, алга таба, сынык сызык ясап, авыл хужалыгы жирләре буйлап 300 м төньяк-көнчыгышка таба бара, урман массивының көньяк чиге буйлап 150 м көнчыгышка таба, авыл хужалыгы жирләре буйлап 550 м төньяк-көнчыгышка таба, 50 м көнчыгышка таба, 300 м көньяк-көнчыгышка таба

уза, аннары, сынык сызык ясап, 12 нче урман кварталының төньяк-көнбатыш чиге буйлап 1,2 км көньяк-көнбатышка таба бара, 11 нче урман кварталы буйлап 200 м көньяк-көнбатышка һәм 200 м көньяк-көнчыгышка таба уза, алга таба 12 нче урман кварталының көнбатыш чиге буйлап 350 м көньяк-көнчыгышка таба бара, аннары, сынык сызык ясап, урман массивының көнбатыш чиге буйлап 250 м көньяк-көнчыгышка таба уза, шуннан соң, сынык сызык ясап, «Казан – Ульяновск» – Никольский автомобиль юлына бүлөп бирелгән полосаны кисеп үтеп, 12 нче урман кварталы буйлап 50 м көнчыгышка таба бара, аннары 12 нче урман кварталының көнбатыш чиге буйлап 750 м көньяк-көнбатышка, 200 м төньяк-көнбатышка, 50 м көньяк-көнчыгышка таба уза, зиратның төньяк-көнчыгыш чиге буйлап 50 м бара, алга таба зиратның көньяк-көнчыгыш чиге буйлап 30 м көньяк-көнбатышка таба уза, аннары, сынык сызык ясап, 16 нчы урман кварталының төньяк-көнчыгыш чиге буйлап 350 м төньяк-көнбатышка таба бара, шуннан соң, инешне кисеп үтеп, авыл хужалыгы жирләре буйлап 150 м көньяк-көнбатышка таба, 16 нчы урман кварталының төньяк-көнбатыш чиге буйлап 250 м уза, авыл хужалыгы жирләре буйлап 150 м, 16 нчы урман кварталының төньяк-көнбатыш чиге буйлап 1,1 км бара, аннары 21 нче, 15 нче урман кварталларының көнчыгыш һәм көньяк-көнчыгыш чикләре буйлап 1,3 км төньяк-көнчыгышка таба уза, 400 м авыл хужалыгы жирләре буйлап, берничә мәртәбә инешләргә кисеп үтеп, 15 нче урман кварталының көньяк-көнчыгыш чиге буйлап 500 м бара, алга таба 15 нче урман кварталының төньяк чиге буйлап 150 м көньяк-көнбатышка, 50 м көньякка, 50 м көньяк-көнчыгышка таба уза, аннары, сынык сызык ясап, урман массивының төньяк чиге буйлап 100 м көньяк-көнчыгышка таба, сынык сызык ясап, 100 м көньяк-көнбатышка таба, 150 м төньяк-көнбатышка таба бара, шуннан соң, сынык сызык ясап, 15 нче урман кварталының төньяк һәм төньяк-көнбатыш чикләре буйлап 2,2 км көнбатышка таба Яр буе Морквашы, Октябрь һәм Куралово авыл жирлекләре чикләре тоташкан урында Никольский поселогыннан 1,6 км төньяк-көнбатышта урнашкан 8 нче тоташу ноктасына кадәр уза.»;

3) 17 нче кушымтаның дүртенче абзацын түбәндәге редакциядә баян итәргә:

«Октябрь авыл жирлеге чиге Яр буе Морквашы авыл жирлеге белән чиктәш жирдә Октябрь, Яр буе Морквашы һәм Югары Ослан авыл жирлекләре чикләре тоташкан урында Урман Морквашы авылынан 1,4 км көнчыгышта урнашкан 7 нче тоташу ноктасыннан алып 400 м көньяк-көнбатышка таба «Идел буе урманчылыгы» Татарстан Республикасы дәүләт бюджет учреждениесенен Ключище участок урманчылыгындагы 1 нче урман кварталының төньяк-көнбатыш чиге буйлап уза, аннары 100 м көньяк-көнчыгышка таба авыл хужалыгы жирләре буйлап, кибеп баручы инешне кисеп үтеп, 1 нче урман кварталының көнбатыш һәм көньяк-көнбатыш чикләре буйлап 900 м бара, алга таба, Казан – Ульяновск федераль автомобиль юлына бүлөп бирелгән полосаны кисеп үтеп, авыл хужалыгы жирләре буйлап 200 м көньяк-көнчыгышка таба, 400 м көньяк-көнбатышка таба бара, аннары, инешне кисеп үтеп, 4 нче урман кварталының көнчыгыш чиге буйлап 350 м көнбатышка таба, авыл хужалыгы жирләре буйлап 100 м уза, алга таба, инешне кисеп үтеп, 4 нче урман кварталының көнчыгыш чиге буйлап 100 м көнбатышка

таба, 200 м көньякка таба, 600 м көньяк-көнчыгышка таба бара, инешне кисеп үтеп, 4 нче урман кварталының көньяк-көнчыгыш чиге буйлап 150 м көнбатышка таба һәм, сынык сызык ясап, көньяк һәм көньяк-көнбатыш чикләре буйлап 1,7 км төньяк-көнбатышка таба бара, аннары 50 м көнбатышка таба авыл хужалыгы җирләре буйлап уза, алга таба, сынык сызык ясап, көньякка таба 400 м буа буенча, текә ярны кисеп үтеп, 150 м авыл хужалыгы җирләре буйлап, 70 нче урман кварталының аерымланган кишәрлеге буйлап 100 м, яр буе агач-куаклык үсемлекләре полосасы буйлап 150 м бара, аннары, урман массивын һәм инешләренә кисеп үтеп, төньяк-көнчыгышка таба 250 м авыл хужалыгы җирләре буйлап, 5 нче урман кварталының төньяк-көнбатыш чиге буйлап 200 м, төньяк һәм төньяк-көнчыгыш чикләре буйлап көньяк-көнчыгышка таба 450 м уза, алга таба авыл хужалыгы җирләре буйлап 150 м көнчыгышка таба бара, аннары, сынык сызык ясап, инешне кисеп үтеп, 5 нче урман кварталының төньяк-көнчыгыш чиге буйлап 750 м көньяк-көнчыгышка таба, сынык сызык ясап, көньяк-көнчыгыш чиге буйлап 700 м төньяк-көнбатышка таба уза, шуннан соң көньяк-көнбатышка таба 450 м авыл хужалыгы җирләре буйлап, сынык сызык ясап, 5 нче урман кварталының көньяк-көнчыгыш чиге буйлап 400 м бара, аннары көньяк-көнчыгышка таба авыл хужалыгы җирләре буйлап 100 м уза, алга таба, сынык сызык ясап, 450 м көньякка таба 5 нче урман кварталының көньяк-көнчыгыш чиге буйлап бара, аннары 50 м көньяк-көнбатышка таба авыл хужалыгы җирләре буйлап уза, алга таба, сынык сызык ясап, 700 м көньякка таба 5 нче урман кварталының көнбатыш чиге буйлап бара, аннары буа буенча 100 м төньяк-көнбатышка таба һәм 400 м көньяк-көнбатышка таба бара, алга таба, сынык сызык ясап, инешне кисеп үтеп, 11 нче урман кварталының төньяк-көнчыгыш чиге буйлап 4,7 км төньяк-көнбатышка таба, 11 нче урман кварталының төньяк-көнбатыш чиге буйлап 1,7 км көньяк-көнбатышка таба уза, аннары, сынык сызык ясап, 150 м көньякка таба авыл хужалыгы җирләре буйлап бара, шуннан соң 11 нче урман кварталының көньяк-көнбатыш чиге буйлап 150 м көньяк-көнчыгышка таба, сынык сызык ясап, 250 м көньякка таба, 350 м төньяк-көнчыгышка таба, 600 м көньяк-көнчыгышка таба уза, кибеп баручы инешне кисеп үтеп, 11 нче урман кварталы буйлап 300 м көньяк-көнчыгышка таба, 11 нче урман кварталының көньяк чиге буйлап 50 м һәм 11 нче урман кварталы буйлап 50 м бара, 11 нче урман кварталының көньяк чиге буйлап 150 м, авыл хужалыгы җирләре буйлап 150 м һәм, инешне кисеп үтеп, 11 нче урман кварталының көньяк чиге буйлап 500 м бара, аннары 11 нче урман кварталының көньяк-көнчыгыш чиге буйлап 100 м төньяк-көнчыгышка таба уза, алга таба урман массивының көнчыгыш чиге буйлап 30 м төньяк-көнчыгышка таба, 50 м төньяк-көнбатышка таба, сынык сызык ясап, 150 м төньяк-көнчыгышка таба бара, аннары, сынык сызык ясап, авыл хужалыгы җирләре буйлап 30 м көньякка таба, сынык сызык ясап, 100 м төньяк-көнчыгышка таба уза, алга таба урман массивының көнчыгыш чиге буйлап 300 м төньяк-көнбатышка таба бара, аннары 11 нче урман кварталы буйлап 150 м төньякка таба уза, алга таба буа буенча 50 м төньяк-көнчыгышка таба бара, аннары гомуми юнелештә буаның көнчыгыш яры буйлап 150 м төньякка таба уза, алга таба, сынык сызык ясап, авыл хужалыгы җирләре буйлап 300 м төньяк-көнчыгышка таба бара, урман массивының көньяк чиге буйлап 150 м көнчыгышка таба, авыл хужалыгы җирләре буйлап 550 м төньяк-көнчыгышка таба, 50 м көнчыгышка таба, 300 м көньяк-көнчыгышка таба

уза, аннары, сынык сызык ясап, 12 нче урман кварталының төньяк-көнбатыш чиге буйлап 1,2 км көньяк-көнбатышка таба бара, 11 нче урман кварталы буйлап 200 м көньяк-көнбатышка һәм 200 м көньяк-көнчыгышка таба уза, алга таба 12 нче урман кварталының көнбатыш чиге буйлап 350 м көньяк-көнчыгышка таба бара, аннары, сынык сызык ясап, урман массивының көнбатыш чиге буйлап 250 м көньяк-көнчыгышка таба уза, шуннан соң, сынык сызык ясап, «Казан – Ульяновск» – Никольский автомобиль юлына бүлеп бирелгән полосаны кисеп үтеп, 12 нче урман кварталы буйлап 50 м көнчыгышка таба бара, аннары 12 нче урман кварталының көнбатыш чиге буйлап 750 м көньяк-көнбатышка, 200 м төньяк-көнбатышка, 50 м көньяк-көнчыгышка таба уза, зиратның төньяк-көнчыгыш чиге буйлап 50 м бара, алга таба зиратның көньяк-көнчыгыш чиге буйлап 30 м көньяк-көнбатышка таба уза, аннары, сынык сызык ясап, 16 нчы урман кварталының төньяк-көнчыгыш чиге буйлап 350 м төньяк-көнбатышка таба бара, шуннан соң, инешне кисеп үтеп, авыл хужалыгы жирләре буйлап көньяк-көнбатышка таба 150 м, 16 нчы урман кварталының төньяк-көнбатыш чиге буйлап 250 м уза, авыл хужалыгы жирләре буйлап 150 м, 16 нчы урман кварталының төньяк-көнбатыш чиге буйлап 1,1 км бара, аннары 21 нче, 15 нче урман кварталларының көнчыгыш һәм көньяк-көнчыгыш чикләре буйлап 1,3 км төньяк-көнчыгышка таба уза, 400 м авыл хужалыгы жирләре буйлап, берничә мәртәбә инешләргә кисеп үтеп, 15 нче урман кварталының көньяк-көнчыгыш чиге буйлап 500 м бара, алга таба 15 нче урман кварталының төньяк чиге буйлап 150 м көньяк-көнбатышка, 50 м көньякка, 50 м көньяк-көнчыгышка таба уза, аннары, сынык сызык ясап, урман массивының төньяк чиге буйлап 100 м көньяк-көнчыгышка таба, сынык сызык ясап, 100 м көньяк-көнбатышка таба, 150 м төньяк-көнбатышка таба бара, шуннан соң, сынык сызык ясап, 15 нче урман кварталының төньяк һәм төньяк-көнбатыш чикләре буйлап 2,2 км көнбатышка таба 8 нче тоташу ноктасына кадәр уза.».

3 статья

Әлеге Закон рәсми басылып чыккан көннән үз көченә керә.

Татарстан Республикасы
Президенты



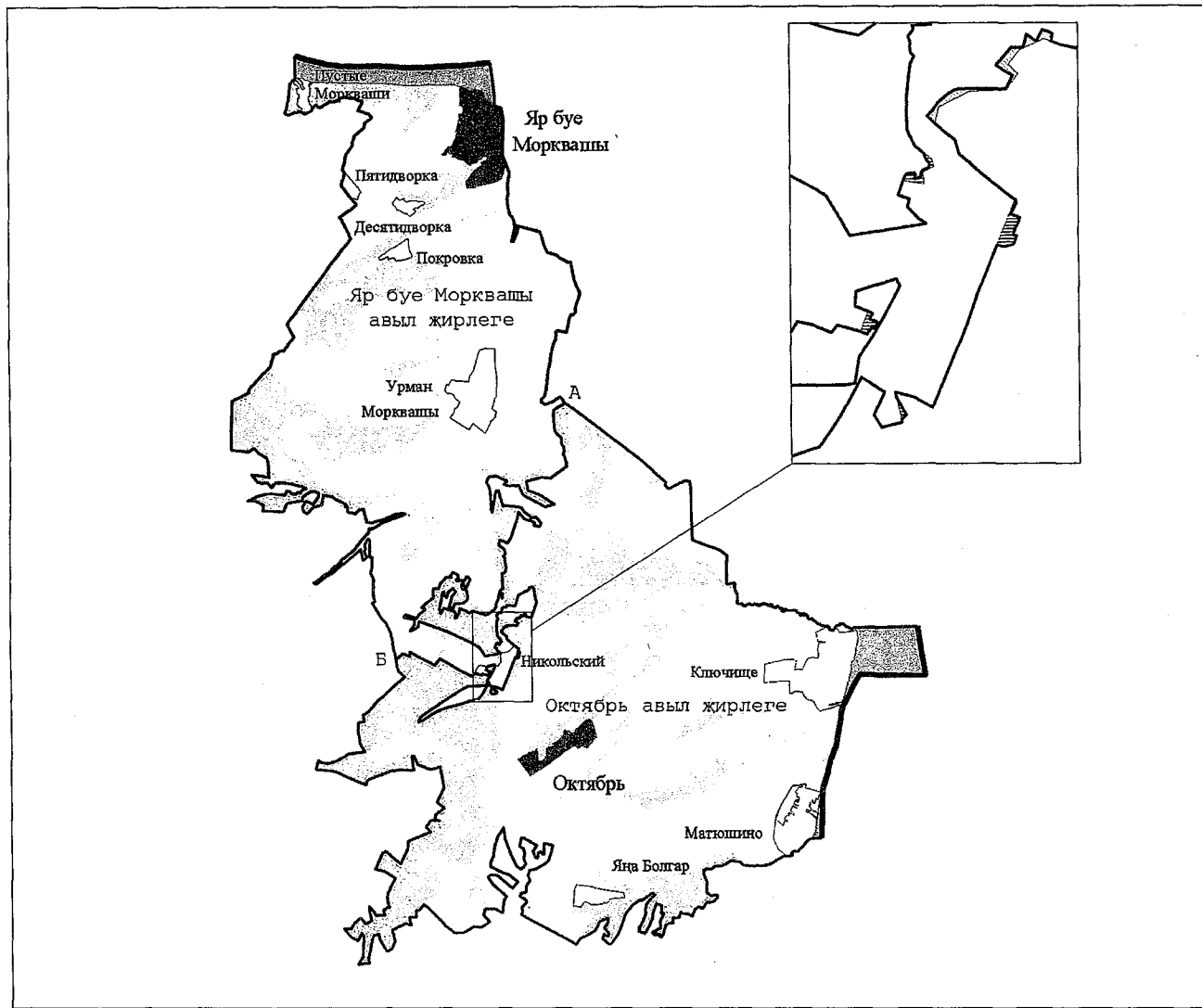
Р.Н. Миңнеханов

Казан, Кремль
2018 ел, 11 апрель
№ 24-ТРЗ








Муниципаль берәмлекләр чикләренен
үзгәрешләр исәпкә алынган

карта-схемасы

«Югары Ослан муниципаль районының
«Яр бую Морквашы авыл жирлеге» һәм
«Октябрь авыл жирлеге» муниципаль
берәмлекләре территорияләре чикләрен
үзгәртү һәм «Югары Ослан муниципаль
районы» муниципаль берәмлегенен һәм
аның составындагы муниципаль берәмлекләрнең
территорияләре чикләрен билгеләү һәм
аларның статусы турында» Татарстан
Республикасы Законына үзгәрешләр керту хакында»
Татарстан Республикасы Законына кушылта



Шартлы билгеләр

- | | | | |
|---|---|---|--|
|  | - Югары Ослан муниципаль районы чиге |  | - Югары Ослан муниципаль районының Яр бую Морквашы авыл жирлеге территориясе составына кертелә торган Югары Ослан муниципаль районының Октябрь авыл жирлеге территориясе |
|  | - муниципаль берәмлекләр чикләре | | |
|  | - А-Б - Яр бую Морквашы авыл жирлегенен һәм Октябрь авыл жирлегенен чиктәш чиге | | |
|  | - жирлекләрнең административ үзәкләре |  | - Югары Ослан муниципаль районының Октябрь авыл жирлеге территориясе составына кертелә торган Югары Ослан муниципаль районының Яр бую Морквашы авыл жирлеге территориясе |
|  | - торак пунктлар | | |