



ЗАКОН РЕСПУБЛИКИ ТАТАРСТАН

**Об изменении границ территорий муниципальных образований
«Коноваловское сельское поселение» и «Старомазинское сельское поселение»
Мензелинского муниципального района и внесении изменений в Закон
Республики Татарстан «Об установлении границ территорий и статусе
муниципального образования «Мензелинский муниципальный район» и
муниципальных образований в его составе»**

Принят
Государственным Советом
Республики Татарстан
19 ноября 2018 года

Статья 1

Изменить границы территорий муниципальных образований «Коноваловское сельское поселение» и «Старомазинское сельское поселение», входящих в состав Мензелинского муниципального района, согласно приложению к настоящему Закону.

Статья 2

Внести в Закон Республики Татарстан от 31 января 2005 года № 50-ЗРТ «Об установлении границ территорий и статусе муниципального образования «Мензелинский муниципальный район» и муниципальных образований в его составе» (Ведомости Государственного Совета Татарстана, 2005, № 1 (IV часть); 2008, № 11 (I часть); 2010, № 5 (I часть); 2014, № 11 (IV часть) следующие изменения:

- 1) приложение 1 изложить в следующей редакции:

«Приложение 1
к Закону Республики Татарстан
«Об установлении границ территорий
и статусе муниципального образования
«Мензелинский муниципальный район»
и муниципальных образований в его составе»

Карта-схема
границ муниципальных образований, входящих в состав
муниципального образования
«Мензелинский муниципальный район»



Условные обозначения

- граница Республики Татарстан
- граница муниципального района
- номер узловой точки
- границы поселений и их номера
- населенные пункты
- административный центр муниципального района
- административный центр поселения

Описание смежных границ
муниципального района

- 17(19) - 16(A) - Удмуртская Республика
- 16(A) - 1(67) - Агрызский муниципальный район
- 1(67) - 31(68) - Тукаевский муниципальный район
- 31(68) - 33(69) - Сармановский муниципальный район
- 33(69) - 25(70) - Муслимовский муниципальный район
- 25(70) - 17(19) - Актанышский муниципальный район

Городское и сельские поселения,
входящие в состав муниципального образования
«Мензелинский муниципальный район»

№ на карте-схеме	Муниципальное образование
1	город Мензелинск
2	Атряклинское сельское поселение
3	Аюское сельское поселение
4	Бикбуловское сельское поселение
5	Верхнетакерменское сельское поселение
6	имени Воровского сельское поселение
7	Иркенияшское сельское поселение
8	Кадряковское сельское поселение
9	Коноваловское сельское поселение
10	Кузембетьевское сельское поселение
11	Наратлы-Кичуское сельское поселение
12	Николаевское сельское поселение
13	Новомазинское сельское поселение
14	Новомелькенское сельское поселение
15	Подгорно-Байларское сельское поселение
16	Старомазинское сельское поселение
17	Староматвеевское сельское поселение
18	Урусовское сельское поселение
19	Юртовское сельское поселение
20	Юшадинское сельское поселение

»;

2) абзац шестой приложения 11 изложить в следующей редакции:

«Граница Коноваловского сельского поселения по смежеству со Старомазинским сельским поселением проходит от узловой точки 12 на юго-запад ломаной линией 3,5 км по сельскохозяйственным угодьям, пересекая реку

Ашпалинку и пересыхающие ручьи, затем идет на северо-запад 100 м по массиву древесно-кустарниковой растительности, далее проходит на юго-запад 100 м по сельскохозяйственным угодьям, пересекая дважды обрыв, идет на северо-запад 150 м по массиву древесно-кустарниковой растительности, проходит на запад 150 м по сельскохозяйственным угодьям, пересекая обрыв, затем идет на юго-запад 50 м по массиву древесно-кустарниковой растительности, ломаной линией 750 м по сельскохозяйственным угодьям, пересекая пересыхающий ручей, проходит на северо-запад 100 м по северо-восточной границе массива древесно-кустарниковой растительности, 150 м по сельскохозяйственным угодьям, далее идет на юго-восток ломаной линией 100 м по пруду, затем проходит по сельскохозяйственным угодьям на юго-восток 150 м, на юго-запад ломаной линией 600 м, пересекая обрыв, на юго-восток 150 м, на запад 550 м, на юго-запад ломаной линией 250 м, пересекая пересыхающий ручей, далее идет на юго-восток 50 м по массиву древесно-кустарниковой растительности, на юго-запад 450 м по северо-западной границе массива древесно-кустарниковой растительности, ломаной линией 450 м по сельскохозяйственным угодьям, пересекая массив древесно-кустарниковой растительности и полосу отвода автодороги «Москва – Уфа» – Топасево, 150 м по юго-восточной границе болота, 700 м по сельскохозяйственным угодьям на юго-запад и на юго-восток 800 м, пересекая реку Мензелю и болото, далее проходит на юго-запад 450 м, пересекая обрыв и пересыхающий ручей, 20 м по северной границе обособленного участка лесного квартала 184 Мензелинского участкового лесничества Государственного бюджетного учреждения Республики Татарстан «Мензелинское лесничество», идет ломаной линией 800 м по западной границе данного обособленного участка, пересекая пересыхающий ручей, затем проходит по сельскохозяйственным угодьям на юго-восток 30 м и на северо-восток 300 м, далее идет на юго-восток 650 м по южной границе обособленного участка лесного квартала 184, ломаной линией 150 м по сельскохозяйственным угодьям, пересекая пересыхающий ручей, далее проходит на юг 20 м по массиву леса, идет на северо-восток 100 м по северной границе лесного квартала 119, проходит 700 м по юго-восточной границе лесной полосы, 200 м по сельскохозяйственным угодьям, пересекая полосу отвода автодороги «Москва – Уфа» – Топасево, 150 м по массиву древесно-кустарниковой растительности, пересекая реку Обезьянку, 100 м по сельскохозяйственным угодьям, ломаной линией 4,8 км по северо-западной границе обособленных участков лесного квартала 199 и лесных кварталов 124, 125, 126, затем проходит ломаной линией на юго-запад 4,3 км по юго-восточной границе лесных кварталов 126, 128, идет 350 м по северо-восточной границе лесного квартала 129, проходит на юго-восток 100 м по сельскохозяйственным угодьям, на северо-восток ломаной линией 700 м по восточной границе лесного квартала 129, ломаной линией на юго-восток 150 м по пасеке, 150 м по восточной границе лесного квартала 129, далее идет на юго-запад 700 м по юго-восточной границе и 600 м по южной границе лесного квартала 129, проходит 700 м по сельскохозяйственным угодьям, 200 м по южной границе лесного квартала 129, идет 150 м по сельскохозяйственным угодьям, пересекая обрыв, 750 м по днищу оврага, на юг 850 м по пруду, 1,3 км вверх по течению реки Обезьянки до узловой точки 29,

расположенной на реке Обезьянке в 1,6 км на юго-восток от села Топасево на стыке границ Коноваловского, Старомазинского и Юшадинского сельских поселений.»;

3) абзац девятый приложения 18 изложить в следующей редакции:

«Граница Старомазинского сельского поселения по смежеству с Коноваловским сельским поселением проходит от узловой точки 12 на юго-запад ломаной линией 3,5 км по сельскохозяйственным угодьям, пересекая реку Ашпалинку и пересыхающие ручьи, затем идет на северо-запад 100 м по массиву древесно-кустарниковой растительности, далее проходит на юго-запад 100 м по сельскохозяйственным угодьям, пересекая дважды обрыв, идет на северо-запад 150 м по массиву древесно-кустарниковой растительности, проходит на запад 150 м по сельскохозяйственным угодьям, пересекая обрыв, затем идет на юго-запад 50 м по массиву древесно-кустарниковой растительности, ломаной линией 750 м по сельскохозяйственным угодьям, пересекая пересыхающий ручей, проходит на северо-запад 100 м по северо-восточной границе массива древесно-кустарниковой растительности, 150 м по сельскохозяйственным угодьям, далее идет на юго-восток ломаной линией 100 м по пруду, затем проходит по сельскохозяйственным угодьям на юго-восток 150 м, на юго-запад ломаной линией 600 м, пересекая обрыв, на юго-восток 150 м, на запад 550 м, на юго-запад ломаной линией 250 м, пересекая пересыхающий ручей, далее идет на юго-восток 50 м по массиву древесно-кустарниковой растительности, на юго-запад 450 м по северо-западной границе массива древесно-кустарниковой растительности, ломаной линией 450 м по сельскохозяйственным угодьям, пересекая массив древесно-кустарниковой растительности и полосу отвода автодороги «Москва – Уфа» – Топасево, 150 м по юго-восточной границе болота, 700 м по сельскохозяйственным угодьям на юго-запад и на юго-восток 800 м, пересекая реку Мензелю и болото, далее проходит на юго-запад 450 м, пересекая обрыв и пересыхающий ручей, 20 м по северной границе обособленного участка лесного квартала 184 Мензелинского участкового лесничества Государственного бюджетного учреждения Республики Татарстан «Мензелинское лесничество», идет ломаной линией 800 м по западной границе данного обособленного участка, пересекая пересыхающий ручей, затем проходит по сельскохозяйственным угодьям на юго-восток 30 м и на северо-восток 300 м, далее идет на юго-восток 650 м по южной границе обособленного участка лесного квартала 184, ломаной линией 150 м по сельскохозяйственным угодьям, пересекая пересыхающий ручей, далее проходит на юг 20 м по массиву леса, идет на северо-восток 100 м по северной границе лесного квартала 119, проходит 700 м по юго-восточной границе лесной полосы, 200 м по сельскохозяйственным угодьям, пересекая полосу отвода автодороги «Москва – Уфа» – Топасево, 150 м по массиву древесно-кустарниковой растительности, пересекая реку Обезьянку, 100 м по сельскохозяйственным угодьям, ломаной линией 4,8 км по северо-западной границе обособленных участков лесного квартала 199 и лесных кварталов 124, 125, 126, затем проходит ломаной линией на юго-запад 4,3 км по юго-восточной границе лесных кварталов 126, 128, идет 350 м по северо-восточной границе лесного квартала 129, проходит на юго-восток 100 м по сельскохозяйственным угодьям, на

северо-восток ломаной линией 700 м по восточной границе лесного квартала 129, ломаной линией на юго-восток 150 м по пасеке, 150 м по восточной границе лесного квартала 129, далее идет на юго-запад 700 м по юго-восточной границе и 600 м по южной границе лесного квартала 129, проходит 700 м по сельскохозяйственным угодьям, 200 м по южной границе лесного квартала 129, идет 150 м по сельскохозяйственным угодьям, пересекая обрыв, 750 м по днищу оврага, на юг 850 м по пруду, 1,3 км вверх по течению реки Обезьянки до узловой точки 29.».

Статья 3

Настоящий Закон вступает в силу со дня его официального опубликования.

Президент
Республики Татарстан

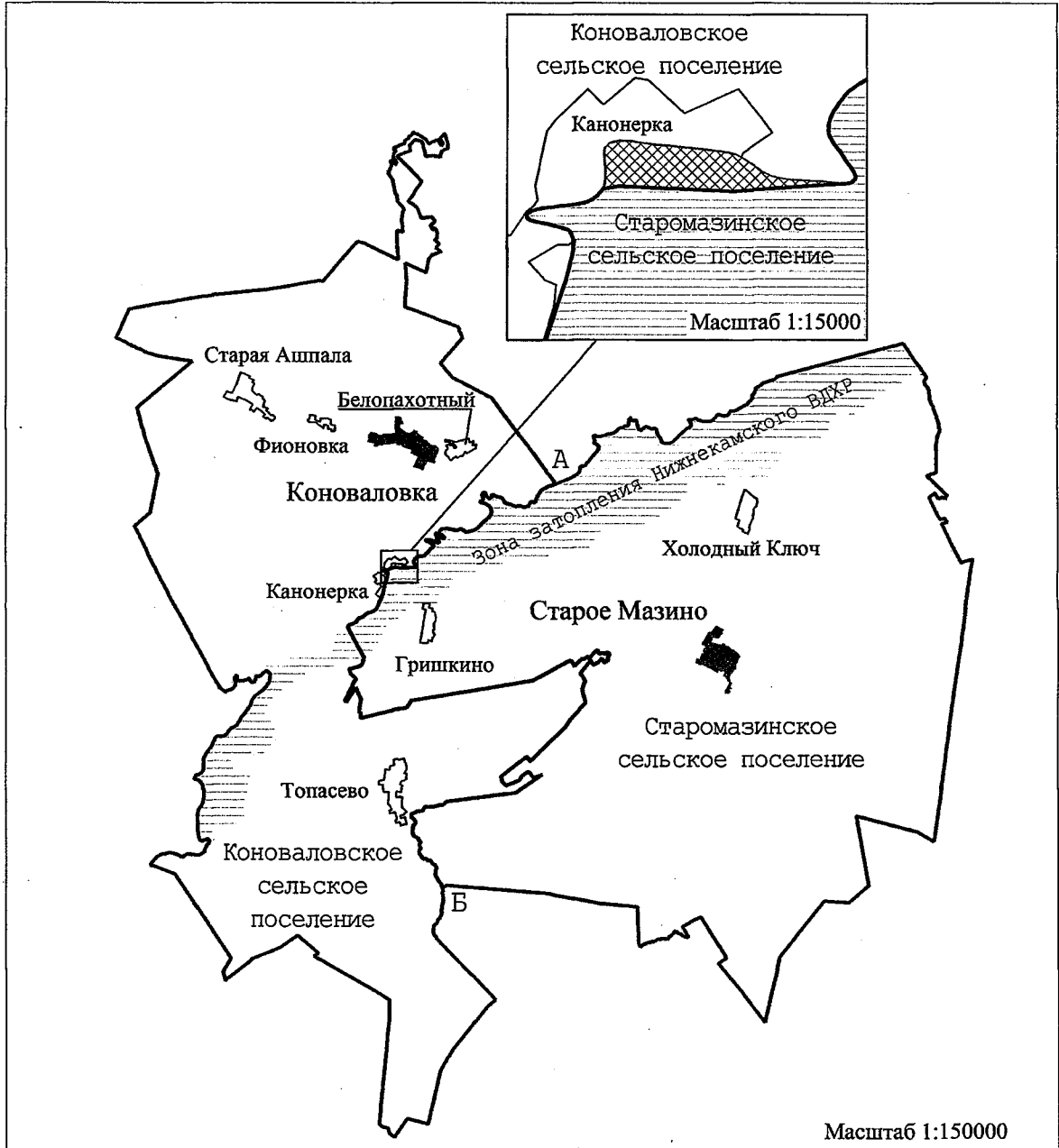


Р.Н. Минниханов






Казань, Кремль
08 декабря 2018 года
№ 97-ЗРТ

Карта-схема
границ муниципальных образований
с учетом изменений

Приложение
 к Закону Республики Татарстан «Об изменении
 границ территорий муниципальных образований
 «Коноваловское сельское поселение» и «Старо-
 мазинское сельское поселение» Мензелинского
 муниципального района и внесении изменений в
 Закон Республики Татарстан «Об установлении
 границ территорий и статусе муниципального
 образования «Мензелинский муниципальный
 район» и муниципальных образований в его
 составе»



Условные обозначения

- | | | | |
|---|--|---|---|
|  | - границы муниципальных образований |  | - территория Старомазинского сельского поселения Мензелинского муниципального района, включаемая в состав территории Коноваловского сельского поселения Мензелинского муниципального района |
|  | - А-Б - смежная граница Коноваловского сельского поселения и Старомазинского сельского поселения | | |
|  | - административные центры поселений | | |
|  | - населенные пункты | | |



ТАТАРСТАН РЕСПУБЛИКАСЫ ЗАКОНЫ

Минзәлә муниципаль районының «Коноваловка авыл жирлеген» һәм «Иске Мажын авыл жирлеген» муниципаль берәмлекләре территорияләре чикләрен үзгәртү һәм «Минзәлә муниципаль районы» муниципаль берәмлегенен һәм аның составындагы муниципаль берәмлекләрен территорияләре чикләрен билгеләү һәм аларның статусы турында» Татарстан Республикасы Законына үзгәрешләр керту хакында

Татарстан Республикасы
Дәүләт Советы тарафыннан
2018 елның 19 ноябрендә
кабул ителде

1 статья

Минзәлә муниципаль районы составына керүче «Коноваловка авыл жирлеген» һәм «Иске Мажын авыл жирлеген» муниципаль берәмлекләрен территорияләре чикләрен әлегә Законга кушымта нигезендә үзгәртүгә.

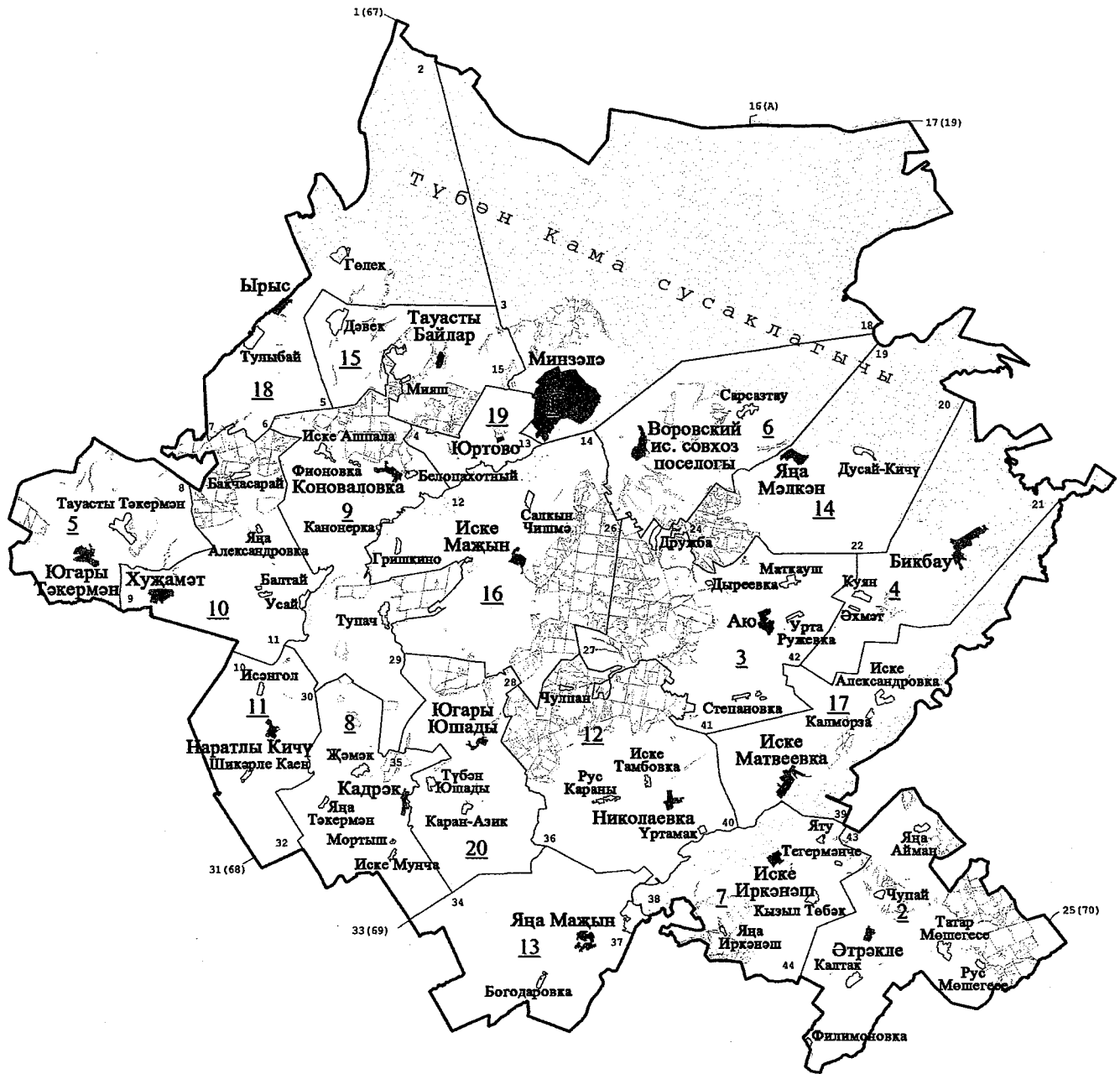
2 статья

«Минзәлә муниципаль районы» муниципаль берәмлегенен һәм аның составындагы муниципаль берәмлекләрен территорияләре чикләрен билгеләү һәм аларның статусы турында» 2005 елның 31 гыйнварындагы 50-ТРЗ номерлы Татарстан Республикасы Законына (Татарстан Дәүләт Советы жыелма басмасы, 2005, № 1 (IV өлеш); 2008, № 11 (I өлеш); 2010, № 5 (I өлеш); 2014, № 11 (IV өлеш) түбәндәге үзгәрешләргә кертергә:

- 1) 1 нче кушымтаны түбәндәге редакциядә бәян итүгә:

**«Минзэлэ муниципаль районы»
муниципаль берэмлеге составына керүче
муниципаль берәмлекләрнең чикләре
карта-схемасы**

«Минзэлэ муниципаль районы»
муниципаль берәмлегеен һәм аның
составындагы муниципаль берәмлекләрнең
территорияләре чикләрен билгеләү һәм
аларның статусы турында» Татарстан
Республикасы Законына
1 нче кушымыта



Шартлы билгеләр:

- Татарстан Республикасы чиге
- муниципаль район чиге
- тоташу ноктасының тәртип саны
- жирлекләрнең чикләре һәм аларның сан белән билгеләнеше
- торақ пунктлар
- муниципаль районның административ үзеге
- жирлекнең административ үзеге

**Муниципаль районның
чикләш чикләре тасвирламасы**

- 17(19) -16(A) -Удмурт Республикасы
- 16(A) -1(67) -Әгерҗе муниципаль районы
- 1(67) -31(68) -Тукай муниципаль районы
- 31(68) -33(69) -Сарман муниципаль районы
- 33(69) -25(70) -Мөслим муниципаль районы
- 25(70) -17(19) -Актаныш муниципаль районы

«Минзөлә муниципаль районы» муниципаль берәмлеге
составына керүче шәһәр һәм авыл җирлекләре

Карта-схемадагы №	Муниципаль берәмлек
1	Минзөлә шәһәре
2	Әтрәкле авыл җирлеге
3	Аю авыл җирлеге
4	Бикбау авыл җирлеге
5	Югары Тәкермән авыл җирлеге
6	Воровский авыл җирлеге
7	Иркәнәш авыл җирлеге
8	Кадрәк авыл җирлеге
9	Коноваловка авыл җирлеге
10	Хужамәт авыл җирлеге
11	Наратлы Кичү авыл җирлеге
12	Николаевка авыл җирлеге
13	Яңа Мажын авыл җирлеге
14	Яңа Мәлкән авыл җирлеге
15	Тауасты Байлар авыл җирлеге
16	Иске Мажын авыл җирлеге
17	Иске Матвеевка авыл җирлеге
18	Ырыс авыл җирлеге
19	Юртово авыл җирлеге
20	Юшады авыл җирлеге

»;

2) 11 нче кушымтаның алтынчы абзацын түбәндәге редакциядә бәян итәргә:

«Коноваловка авыл җирлеге чиге Иске Мажын авыл җирлеге белән чиктәш җирдә 12 нче тоташу ноктасыннан алып, Ашпала елгасын һәм кибеп баручы инешләренә кисеп үтеп, сынык сызык ясап, 3,5 км көньяк-көнбатышка таба авыл хужалыгы җирләре буйлап уза, аннары 100 м төньяк-көнбатышка таба агач-куаклык үсемлекләре массивы буйлап бара, аннары 100 м төньяк-көнбатышка таба агач-куаклык үсемлекләре массивы буйлап бара, шуннан соң 100 м көньяк-көнбатышка таба, текә ярны ике тапкыр кисеп үтеп, авыл хужалыгы җирләре буйлап уза, 150 м төньяк-көнбатышка таба агач-куаклык үсемлекләре массивы буйлап бара, 150 м көнбатышка таба, текә ярны кисеп үтеп, авыл хужалыгы җирләре буйлап уза, аннары көньяк-көнбатышка таба 50 м агач-куаклык үсемлекләре массивы буйлап, кибеп баручы инешне кисеп үтеп, сынык сызык ясап, 750 м авыл хужалыгы җирләре буйлап бара, төньяк-көнбатышка таба 100 м агач-куаклык үсемлекләре массивының төньяк-көнчыгыш чиге буйлап, 150 м авыл хужалыгы җирләре буенча бара, шуннан

соң, сынык сызык ясап, 100 м көньяк-көнчыгышка таба буа буйлап бара, аннары көньяк-көнчыгышка таба 150 м авыл хужалыгы жирләре буйлап, текә ярны кисеп үтеп, сынык сызык ясап, 600 м көньяк-көнбатышка таба, 150 м көньяк-көнчыгышка таба, 550 м көнбатышка таба, кибеп баручы инешне кисеп үтеп, сынык сызык ясап, 250 м көньяк-көнбатышка таба бара, шуннан соң көньяк-көнчыгышка таба 50 м агач-куаклык үсемлекләре массивы буйлап, көньяк-көнбатышка таба 450 м агач-куаклык үсемлекләре массивының төньяк-көнбатыш чиге буйлап, агач-куаклык үсемлекләре массивын һәм «Мәскәү – Уфа» – Тупач автомобиль юлына бүлөп бирелгән полосаны кисеп үтеп, сынык сызык ясап, 450 м авыл хужалыгы жирләре буйлап, 150 м сазлыкның көньяк-көнчыгыш чиге буйлап, авыл хужалыгы жирләре буйлап 700 м көньяк-көнбатышка таба һәм, Минзәлә елгасын һәм сазлыкны кисеп үтеп, 800 м көньяк-көнчыгышка таба бара, шуннан соң, текә ярны һәм кибеп баручы инешне кисеп үтеп, 450 м көньяк-көнбатышка таба, «Минзәлә урманчылыгы» Татарстан Республикасы дәүләт бюджет учреждениесенең Минзәлә участок урманчылыгындагы 184 нче урман кварталының аерымланган кишәрлегенә төньяк чиге буйлап 20 м уза, кибеп баручы инешне кисеп үтеп, сынык сызык ясап, өлгә аерымланган кишәрлекнең көнбатыш чиге буйлап 800 м бара, аннары авыл хужалыгы жирләре буйлап 30 м көньяк-көнчыгышка таба һәм 300 м төньяк-көнчыгышка таба уза, шуннан соң 184 нче урман кварталының аерымланган кишәрлегенә көньяк чиге буйлап 650 м көньяк-көнчыгышка таба, кибеп баручы инешне кисеп үтеп, сынык сызык ясап, 150 м авыл хужалыгы жирләре буйлап бара, шуннан соң урман массивы буйлап 20 м көньякка таба уза, 119 нчы урман кварталының төньяк чиге буйлап 100 м төньяк-көнчыгышка таба бара, урман полосасының көньяк-көнчыгыш чиге буйлап 700 м, «Мәскәү – Уфа» – Тупач автомобиль юлына бүлөп бирелгән полосаны кисеп үтеп, 200 м авыл хужалыгы жирләре буйлап, Тупач елгасын кисеп үтеп, 150 м агач-куаклык үсемлекләре массивы буйлап, 100 м авыл хужалыгы жирләре буйлап, сынык сызык ясап, 199 нчы урман кварталының һәм 124, 125, 126 нчы урман кварталларының аерымланган кишәрлекләренә төньяк-көнбатыш чиге буйлап 4,8 км уза, аннары, сынык сызык ясап, 126 нчы, 128 нче урман кварталларының көньяк-көнчыгыш чиге буйлап көньяк-көнбатышка таба 4,3 км уза, 129 нчы урман кварталының төньяк-көнчыгыш чиге буйлап 350 м бара, авыл хужалыгы жирләре буйлап 100 м көньяк-көнчыгышка таба, сынык сызык ясап, 129 нчы урман кварталының көнчыгыш чиге буйлап 700 м төньяк-көнчыгышка таба, сынык сызык ясап, умарталык буйлап көньяк-көнчыгышка таба 150 м, 129 нчы урман кварталының көнчыгыш чиге буйлап 150 м уза, шуннан соң 129 нчы урман кварталының көньяк-көнчыгыш чиге буйлап көньяк-көнбатышка таба 700 м һәм көньяк чиге буйлап 600 м бара, авыл хужалыгы жирләре буйлап 700 м, 129 нчы урман кварталының көньяк чиге буйлап 200 м уза, текә ярны кисеп үтеп, 150 м авыл хужалыгы жирләре буйлап, 750 м чокыр төбе буйлап, 850 м көньякка таба буа буйлап, Тупач елгасы агымы буенча 1,3 км өскә таба Коноваловка, Иске Маҗын һәм Юшады авыл жирлекләре чикләре тоташкан урында Тупач авылыннан 1,6 км көньяк-көнчыгышта Тупач елгасында урнашкан 29 нчы тоташу ноктасына кадәр бара.»;

3) 18 нче кушымтаның тугызынчы абзацын түбөндөгө редакциядө бөян итөргө:

«Иске Маңын авыл жирлеге чиге Коноваловка авыл жирлеге белен чиктөш жирдө 12 нче тоташу ноктасыннан алып, Ашпала елгасын һәм кибеп баручы инешләрне кисеп үтеп, сынык сызык ясап, 3,5 км көньяк-көнбатышка таба авыл хужалыгы жирлөре буйлап уза, аннары 100 м төньяк-көнбатышка таба агач-куаклык үсемлеклөре массивы буйлап бара, шуннан соң 100 м көньяк-көнбатышка таба, текө ярны ике тапкыр кисеп үтеп, авыл хужалыгы жирлөре буйлап уза, 150 м төньяк-көнбатышка таба агач-куаклык үсемлеклөре массивы буйлап бара, 150 м көнбатышка таба, текө ярны кисеп үтеп, авыл хужалыгы жирлөре буйлап уза, аннары көньяк-көнбатышка таба 50 м агач-куаклык үсемлеклөре массивы буйлап, кибеп баручы инешне кисеп үтеп, сынык сызык ясап, 750 м авыл хужалыгы жирлөре буйлап бара, төньяк-көнбатышка таба 100 м агач-куаклык үсемлеклөре массивының төньяк-көнчыгыш чиге буйлап, 150 м авыл хужалыгы жирлөре буенча бара, шуннан соң, сынык сызык ясап, 100 м көньяк-көнчыгышка таба буа буйлап бара, аннары көньяк-көнчыгышка таба 150 м авыл хужалыгы жирлөре буйлап, текө ярны кисеп үтеп, сынык сызык ясап, 600 м көньяк-көнбатышка таба, 150 м көньяк-көнчыгышка таба, 550 м көнбатышка таба, кибеп баручы инешне кисеп үтеп, сынык сызык ясап, 250 м көньяк-көнбатышка таба бара, шуннан соң көньяк-көнчыгышка таба 50 м агач-куаклык үсемлеклөре массивы буйлап, көньяк-көнбатышка таба 450 м агач-куаклык үсемлеклөре массивының төньяк-көнбатыш чиге буйлап, агач-куаклык үсемлеклөре массивын һәм «Мәскөү – Уфа» – Тупач автомобиль юлына бүлеп бирелгән полосаны кисеп үтеп, сынык сызык ясап, 450 м авыл хужалыгы жирлөре буйлап, 150 м сазлыкның көньяк-көнчыгыш чиге буйлап, авыл хужалыгы жирлөре буйлап 700 м көньяк-көнбатышка таба һәм, Минзөлө елгасын һәм сазлыкны кисеп үтеп, 800 м көньяк-көнчыгышка таба бара, шуннан соң, текө ярны һәм кибеп баручы инешне кисеп үтеп, 450 м көньяк-көнбатышка таба, «Минзөлө урманчылыгы» Татарстан Республикасы дәүләт бюджет учреждениесенен Минзөлө участок урманчылыгындагы 184 нче урман кварталының аерымланган кишөрлегенен төньяк чиге буйлап 20 м уза, кибеп баручы инешне кисеп үтеп, сынык сызык ясап, әлеге аерымланган кишөрлекнен көнбатыш чиге буйлап 800 м бара, аннары авыл хужалыгы жирлөре буйлап 30 м көньяк-көнчыгышка таба һәм 300 м төньяк-көнчыгышка таба уза, шуннан соң 184 нче урман кварталының аерымланган кишөрлегенен көньяк чиге буйлап 650 м көньяк-көнчыгышка таба, кибеп баручы инешне кисеп үтеп, сынык сызык ясап, 150 м авыл хужалыгы жирлөре буйлап бара, шуннан соң урман массивы буйлап 20 м көньякка таба уза, 119 нчы урман кварталының төньяк чиге буйлап 100 м төньяк-көнчыгышка таба бара, урман полосасының көньяк-көнчыгыш чиге буйлап 700 м, «Мәскөү – Уфа» – Тупач автомобиль юлына бүлеп бирелгән полосаны кисеп үтеп, 200 м авыл хужалыгы жирлөре буйлап, Тупач елгасын кисеп үтеп, 150 м агач-куаклык үсемлеклөре массивы буйлап, 100 м авыл хужалыгы жирлөре буйлап, сынык сызык ясап, 199 нчы урман кварталының һәм 124, 125, 126 нчы урман кварталларының аерымланган кишөрлекләренен төньяк-көнбатыш чиге буйлап 4,8 км уза, аннары, сынык сызык ясап, 126 нчы, 128 нче урман кварталларының көньяк-көнчыгыш чиге буйлап

көнъяк-көнбатышка таба 4,3 км уза, 129 нчы урман кварталының төнъяк-көнчыгыш чиге буйлап 350 м бара, авыл хужалыгы жирләре буйлап 100 м көнъяк-көнчыгышка таба, сынык сызык ясап, 129 нчы урман кварталының көнчыгыш чиге буйлап 700 м төнъяк-көнчыгышка таба, сынык сызык ясап, умарталык буйлап көнъяк-көнчыгышка таба 150 м, 129 нчы урман кварталының көнчыгыш чиге буйлап 150 м уза, шуннан соң 129 нчы урман кварталының көнъяк-көнчыгыш чиге буйлап көнъяк-көнбатышка таба 700 м һәм көнъяк чиге буйлап 600 м бара, авыл хужалыгы жирләре буйлап 700 м, 129 нчы урман кварталының көнъяк чиге буйлап 200 м уза, текә ярны кисеп үтеп, 150 м авыл хужалыгы жирләре буйлап, 750 м чокыр төбе буйлап, 850 м көнъякка таба буа буйлап, Тупач елгасы агымы буенча 1,3 км өскө таба 29 нчы тоташу ноктасына кадәр бара.».

3 статья

Әлеге Закон рәсми басылып чыккан көнненән үз көченә керә.

Татарстан Республикасы
Президенты

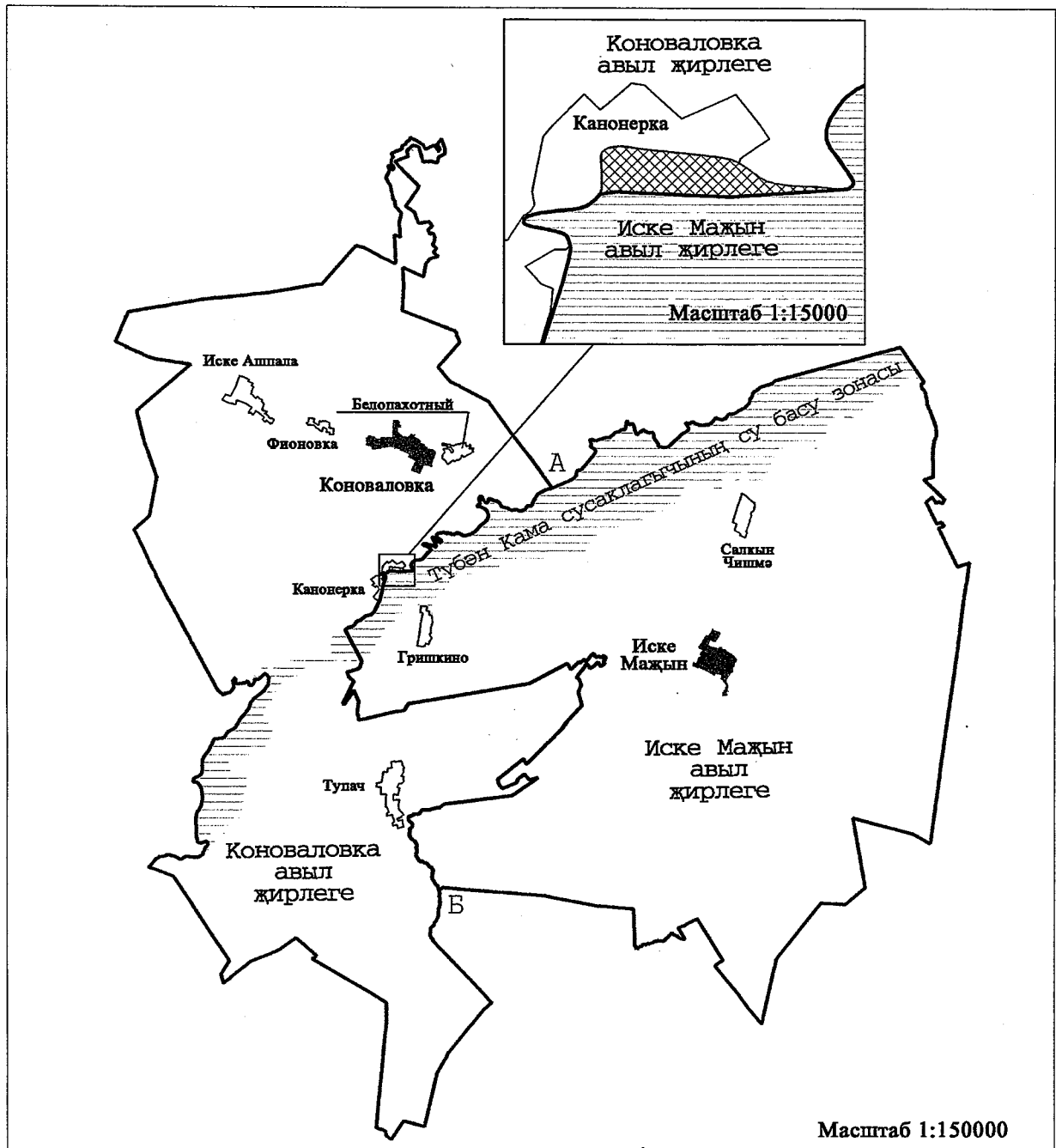


Р.Н. Миңнеханов






Казан, Кремль
2018 ел, 08 декабрь
№ 97-ТРЗ

**«Минзәлә муниципаль районы»
муниципаль берәмлеге составына керүче
муниципаль берәмлекләрнең чикләре
карта-схемасы**

«Минзәлә муниципаль районының «Коноваловка авыл жирлеге» һәм «Иске Мажын авыл жирлеге» муниципаль берәмлекләре территорияләре чикләрен үзгәртү һәм «Минзәлә муниципаль районы» муниципаль берәмлегенә һәм аның составындагы муниципаль берәмлекләрнең территорияләре чикләрен билгеләү һәм аларның статусы турында» Татарстан Республикасы Законына үзгәрешләр кертү хакында» Татарстан Республикасы Законына кушымта



Шартлы билгеләр

- | | | | |
|---|---|---|--|
|  | -муниципаль берәмлекләр чикләре |  | -Минзәлә муниципаль районының Коноваловка авыл жирлеге территориясе составына кертелә торган Минзәлә муниципаль районының Иске Мажын авыл жирлеге территориясе |
|  | -А-Б Коноваловка авыл жирлегенә һәм Иске Мажын авыл жирлегенә чиктәш чиге | | |
|  | -жирлекләрнең административ үзәкләре | | |
|  | -торак пунктлар | | |