



ЗАКОН РЕСПУБЛИКИ ТАТАРСТАН

Об изменении границ территорий отдельных муниципальных образований и внесении изменений в законы Республики Татарстан «Об установлении границ территорий и статусе муниципального образования «Елабужский муниципальный район» и муниципальных образований в его составе» и «Об установлении границ территорий и статусе муниципального образования «Менделеевский муниципальный район» и муниципальных образований в его составе»

Принят
Государственным Советом
Республики Татарстан
19 декабря 2018 года

Статья 1

Изменить границы территорий муниципального образования «Елабужский муниципальный район» и входящего в его состав муниципального образования «Поспеловское сельское поселение» по смежеству с муниципальным образованием «Менделеевский муниципальный район» и входящим в его состав муниципальным образованием «Тихоновское сельское поселение» и границы территорий муниципального образования «Менделеевский муниципальный район» и входящего в его состав муниципального образования «Тихоновское сельское поселение» по смежеству с муниципальным образованием «Елабужский муниципальный район» и входящим в его состав муниципальным образованием «Поспеловское сельское поселение» согласно приложению к настоящему Закону.

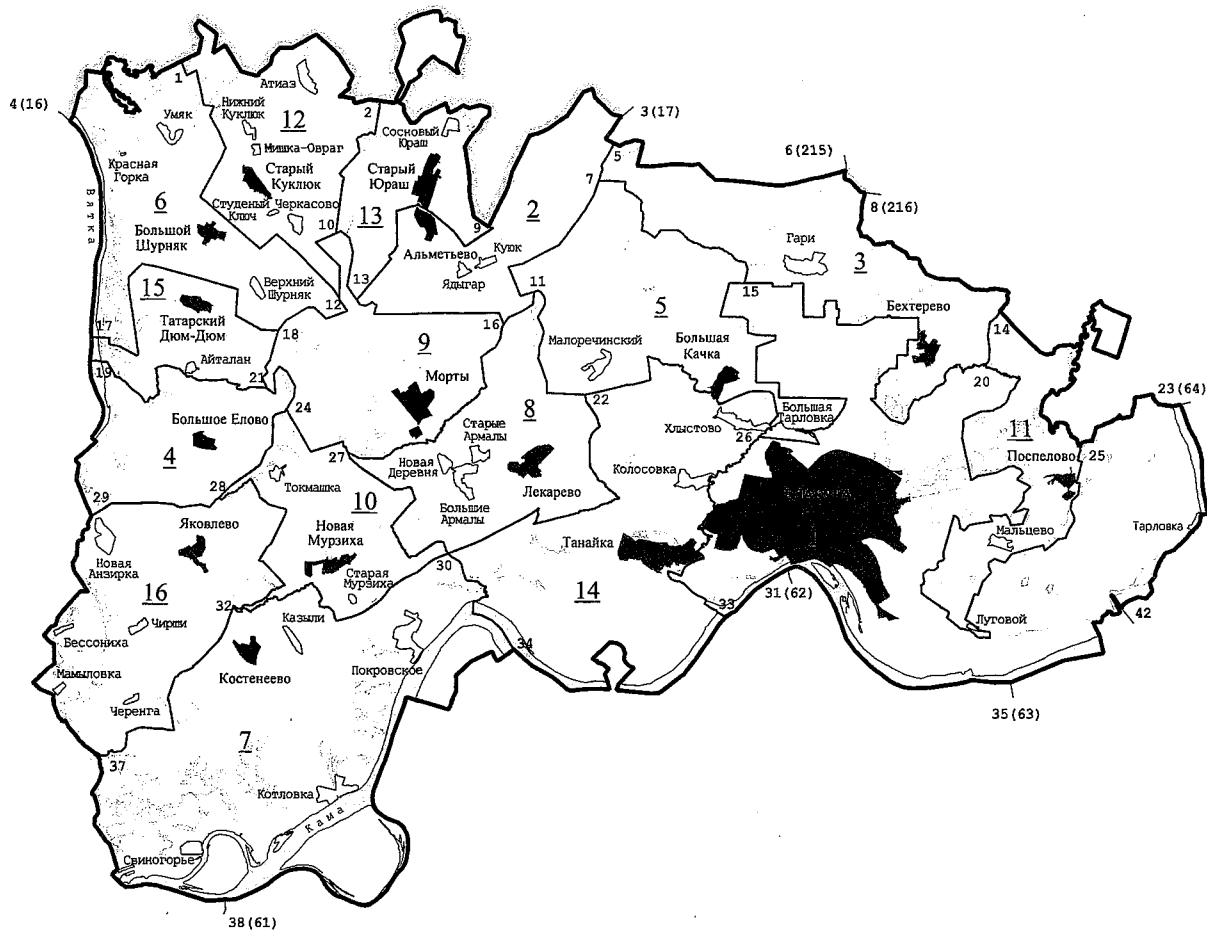
Статья 2

Внести в Закон Республики Татарстан от 31 января 2005 года № 22-ЗРТ «Об установлении границ территорий и статусе муниципального образования «Елабужский муниципальный район» и муниципальных образований в его составе» (Ведомости Государственного Совета Татарстана, 2005, № 1 (II часть); 2008, № 12 (VIII часть); 2010, № 5 (I часть); 2011, № 11 (I часть); 2014, № 12 (VII часть), следующие изменения:

- 1) приложение 1 изложить в следующей редакции:

Карта-схема
границ муниципальных образований, входящих в состав
муниципального образования
«Елабужский муниципальный район»

«Приложение 1
к Закону Республики Татарстан
«Об установлении границ территорий
и статусе муниципального образования
«Елабужский муниципальный район»
и муниципальных образований в его составе»



Условные обозначения

- граница Республики Татарстан
- граница муниципального района
- 10 - номер узловой точки
- границы поселений и их номера
- населенные пункты
- административный центр муниципального района
- центр поселения

Описание смежных границ
муниципального района

- | | |
|-------------------|--|
| 4 (16) - 3 (17) | - Удмуртская Республика |
| 3 (17) - 6 (215) | - Менделеевский муниципальный район |
| 6 (215) - 8 (216) | - Удмуртская Республика |
| 8 (216) - 23 (64) | - Менделеевский муниципальный район |
| 23 (64) - 42 | - Тукаевский муниципальный район |
| 42 - 35 (63) | - муниципальное образование «город Набережные Челны» |
| 35 (63) - 31 (62) | - Тукаевский муниципальный район |
| 31 (62) - 38 (61) | - Нижнекамский муниципальный район |
| 38 (61) - 4 (16) | - Мамадышский муниципальный район |

Городское и сельские поселения,
входящие в состав муниципального образования
«Елабужский муниципальный район»

№ на карте-схеме	Муниципальное образование
1	город Елабуга
2	Альметьевское сельское поселение
3	Бехтеревское сельское поселение
4	Большееловское сельское поселение
5	Большекачкинское сельское поселение
6	Большепурнякское сельское поселение
7	Костенеевское сельское поселение
8	Лекаревское сельское поселение
9	Мортовское сельское поселение
10	Мурзихинское сельское поселение
11	Поспеловское сельское поселение
12	Старокуклюкское сельское поселение
13	Староюрашское сельское поселение
14	Танайское сельское поселение
15	Татарско-Дюм-Дюмское сельское поселение
16	Яковлевское сельское поселение

»;

2) абзац четвертый приложения 2 изложить в следующей редакции:

«Граница муниципального образования «Елабужский муниципальный район» по смежеству с муниципальным образованием «Менделеевский муниципальный район» проходит от узловой точки 3 (17) на юго-запад 150 м по сельскохозяйственным угодьям, 700 м по юго-восточной границе лесной полосы, 200 м по лесной полосе, пересекая ее, 300 м по сельскохозяйственным угодьям и на юго-восток 250 м, пересекая лесную полосу, 300 м по юго-западной границе лесной полосы, далее идет по сельскохозяйственным угодьям 200 м и на северо-восток ломаной линией 300 м, по юго-восточной границе лесных посадок 100 м до пересыхающего ручья, проходит 900 м вниз по течению данного ручья, идет на юго-

восток 20 м по оврагу и 20 м по лесной полосе, далее идет на юго-запад 450 м по сельскохозяйственным угодьям, пересекая пересыхающий ручей и лесную полосу, 150 м по массиву древесно-кустарниковой растительности, 300 м по сельскохозяйственным угодьям, 100 м по массиву леса, далее идет по сельскохозяйственным угодьям 200 м и на восток 1,3 км, проходит 300 м по южной границе обособленного участка лесного квартала 80 Менделеевского участкового лесничества Государственного бюджетного учреждения Республики Татарстан «Елабужское лесничество», по сельскохозяйственным угодьям 100 м, затем проходит 950 м по южной границе лесной полосы, 400 м по сельскохозяйственным угодьям, на юго-восток 1,1 км, на восток 700 м, далее идет по массиву древесно-кустарниковой растительности 150 м, пересекая пересыхающий ручей, проходит 1,0 км по сельскохозяйственным угодьям, 50 м по массиву древесно-кустарниковой растительности, вновь по сельскохозяйственным угодьям ломаной линией 1,4 км, пересекая массив древесно-кустарниковой растительности, на северо-восток 1,2 км, пересекая массив древесно-кустарниковой растительности и лесную полосу, 250 м по лесной полосе и 200 м по юго-восточной границе данной лесной полосы, 250 м по сельскохозяйственным угодьям, пересекая полосу отвода автодороги Елабуга – Гари – Абалачи и пересыхающий ручей, 350 м по массиву древесно-кустарниковой растительности, 100 м по сельскохозяйственным угодьям, 50 м по массиву древесно-кустарниковой растительности, 250 м по сельскохозяйственным угодьям, 100 м по массиву древесно-кустарниковой растительности, 350 м по сельскохозяйственным угодьям до пересыхающего ручья, до узловой точки 6 (215), а также от узловой точки 8 (216) на юго-запад 1,1 км по профилированной автодороге, пересекает полосу отвода автодороги «Елабуга – Гари – Абалачи» – Ново-Менделеевский химический завод, далее идет на юг 200 м по сельскохозяйственным угодьям, на юго-запад 400 м по юго-восточной границе лесной полосы и 100 м по сельскохозяйственным угодьям до пересыхающего ручья, пересекая прибрежный массив древесно-кустарниковой растительности, проходит вниз по течению данного ручья 400 м до реки Челны, идет вниз по течению данной реки 2,0 км, затем проходит ломаной линией на юго-восток 2,1 км по сельскохозяйственным угодьям, пересекая прибрежную полосу древесно-кустарниковой растительности реки Челны, обрывистые участки и ручей, по юго-западной границе лесной полосы 1,0 км, далее идет на восток 950 м по сельскохозяйственным угодьям, пересекая полосу отвода профилированной автодороги и подъездной ветки Куйбышевской железной дороги, на юго-восток 250 м по юго-западной границе лесной полосы, 350 м по сельскохозяйственным угодьям, ломаной линией 550 м по юго-западной границе лесной полосы, далее идет на восток 500 м по сельскохозяйственным угодьям до пересыхающего ручья, проходит вниз по течению данного ручья 1,1 км до реки Челны, идет вниз по течению данной реки 50 м, затем проходит по сельскохозяйственным угодьям на юго-запад 200 м, пересекая обрывистые участки, ломаной линией на юг 350 м до пересыхающего ручья, идет вверх по течению данного ручья 600 м, на юго-восток 1,8 км по сельскохозяйственным угодьям, пересекая полосу отвода федеральной автодороги Елабуга – Ижевск, проходит по юго-западной границе лесной полосы 150 м, по сельскохозяйственным угодьям 1,0 км, по северной границе массива древесно-кустарниковой растительности 50 м,

по массиву древесно-кустарниковой растительности 50 м, далее идет по сельскохозяйственным угодьям ломаной линией на восток 350 м, неоднократно пересекая пересыхающий ручей, прибрежные полосы древесно-кустарниковой растительности и лесные полосы, на северо-восток 100 м, по северо-западной границе массива древесно-кустарниковой растительности 150 м, затем проходит по массиву древесно-кустарниковой растительности 100 м, по сельскохозяйственным угодьям ломаной линией 700 м, по южной границе массива древесно-кустарниковой растительности 50 м, далее идет на юго-восток 100 м по северо-восточной границе массива древесно-кустарниковой растительности, 50 м по сельскохозяйственным угодьям, по массиву древесно-кустарниковой растительности ломаной линией на северо-восток 300 м, на юго-восток 150 м до реки Тоймы, проходит вверх по течению данной реки 1,4 км, на северо-восток 10 м по реке Тойме до ее левого берега, пересекает прибрежную полосу древесно-кустарниковой растительности и обрывистый участок берега реки, далее идет ломаной линией по сельскохозяйственным угодьям 400 м, пересекая лесную полосу, на северо-запад 300 м, пересекая канаву, на юго-восток 200 м, затем проходит на северо-запад 200 м по северо-восточной границе оврага, на север 150 м по северо-западной границе карьера, далее идет 40 м на юго-запад по юго-восточной границе оврага, затем проходит на северо-запад 40 м по сельскохозяйственным угодьям, далее идет на северо-восток 300 м по северо-западной границе оврага, на северо-запад 200 м по юго-западной границе и на северо-восток 50 м по северо-западной границе карьера, проходит 400 м по сельскохозяйственным угодьям, по массиву древесно-кустарниковой растительности 50 м, по сельскохозяйственным угодьям 50 м, на юго-восток ломаной линией 750 м по массиву леса, пересекая ветки Куйбышевской железной дороги, по сельскохозяйственным угодьям 1,1 км, пересекая ветки Куйбышевской железной дороги, на юго-запад 2,1 км по автодороге «Москва – Уфа» – Бизяки, затем проходит на северо-запад 250 м по профилированной дороге, 550 м по юго-западной границе лесной полосы, 150 м по полосе отвода ветки Куйбышевской железной дороги, пересекая ее, по сельскохозяйственным угодьям 100 м, вновь по юго-западной границе лесной полосы 200 м, далее идет по сельскохозяйственным угодьям на северо-запад 20 м, на северо-восток 680 м, проходит 70 м по восточной границе массива древесно-кустарниковой растительности, затем идет по сельскохозяйственным угодьям на северо-восток 210 м и на запад 170 м, проходит 30 м по южной границе карьера, далее идет по сельскохозяйственным угодьям на юго-запад 50 м, на северо-запад 50 м, проходит 70 м по южной границе карьера, затем идет по сельскохозяйственным угодьям 100 м на северо-запад, пересекая массив древесно-кустарниковой растительности, на северо-восток 300 м, ломаной линией на северо-запад 450 м, на юго-восток 300 м, пересекая канаву, ломаной линией на юго-запад 400 м до левого берега реки Тоймы, пересекая лесную полосу, обрывистый левый берег и прибрежную полосу древесно-кустарниковой растительности, проходит 1,5 км по левому берегу данной реки вниз по ее течению, далее идет 20 м на юго-запад по реке Тойме, проходит вниз по течению данной реки 9,6 км, далее идет на северо-восток 750 м по северо-западной границе Федерального государственного бюджетного учреждения «Национальный парк «Нижняя Кама», 750 м по автодороге

«Москва – Уфа» – Бизяки, 1,1 км по северо-западной границе Федерального государственного бюджетного учреждения «Национальный парк «Нижняя Кама», 250 м по профилированной автодороге, ломаной линией по северной границе Федерального государственного бюджетного учреждения «Национальный парк «Нижняя Кама», на северо-восток 2,5 км, затем проходит на юго-восток 600 м по профилированной автодороге, 700 м по северо-восточной границе Федерального государственного бюджетного учреждения «Национальный парк «Нижняя Кама», далее идет на северо-восток 350 м по акватории Нижнекамского водохранилища до узловой точки 23 (64) с координатами $X = 477868,47$, $Y = 2317614,73$, расположенной в акватории Нижнекамского водохранилища в 5,7 км на северо-восток от села Поспелово на стыке границ Елабужского, Менделеевского и Тукаевского муниципальных районов.»

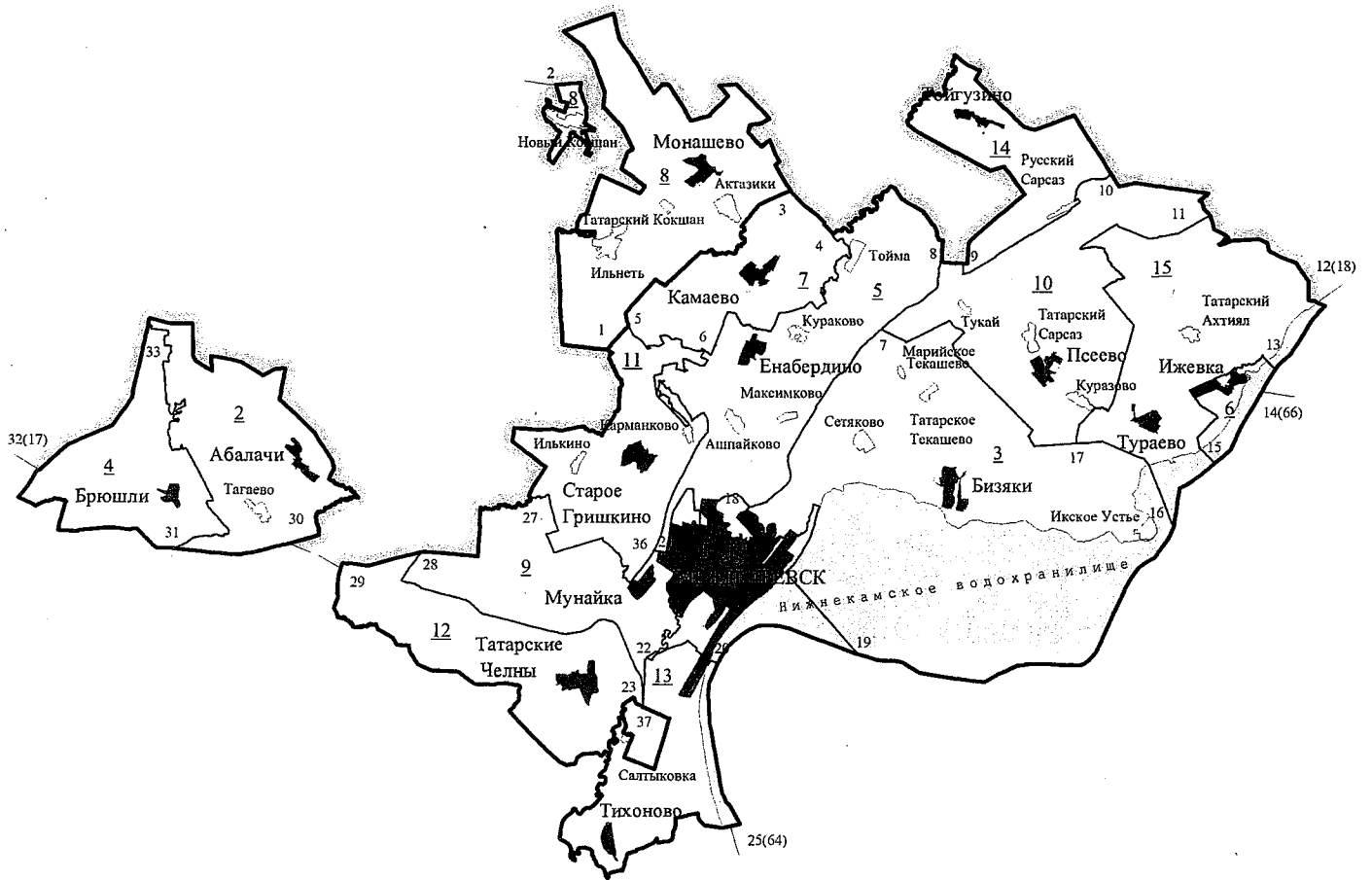
Статья 3

Внести в Закон Республики Татарстан от 31 января 2005 года № 29-ЗРТ «Об установлении границ территорий и статусе муниципального образования «Менделеевский муниципальный район» и муниципальных образований в его составе» (Ведомости Государственного Совета Татарстана, 2005, № 1 (II часть), № 3 (I часть); 2008, № 12 (VI часть); 2014, № 12 (V часть); Собрание законодательства Республики Татарстан, 2017, № 1 (часть I) следующие изменения:

- 1) приложение 1 изложить в следующей редакции:

Карта-схема
границ муниципальных образований, входящих в состав
муниципального образования
«Менделеевский муниципальный район»

«Приложение 1
 к Закону Республики Татарстан
 «Об установлении границ территорий
 и статусе муниципального образования
 «Менделеевский муниципальный район»
 и муниципальных образований в его составе»



Условные обозначения

- граница Республики Татарстан
- граница муниципального района
- номер узловой точки
- границы поселений и их номера
- населенные пункты
- административный центр муниципального района
- административный центр поселения

Описание смежных границ
муниципального района

- 32 (17) - 12 (18) - Удмуртская Республика
- 12 (18) - 14 (66) - Агрызский муниципальный район
- 14 (66) - 25 (64) - Тукаевский муниципальный район
- 25 (64) - 32 (17) - Елабужский муниципальный район

Городское и сельские поселения,
входящие в состав муниципального образования
«Менделеевский муниципальный район»

№ на карте-схеме	Муниципальное образование
1	город Менделеевск
2	Абалачевское сельское поселение
3	Бизякинское сельское поселение
4	Брюшлинское сельское поселение
5	Енабердинское сельское поселение
6	Ижевское сельское поселение
7	Камаевское сельское поселение
8	Монашевское сельское поселение
9	Мунайкинское сельское поселение
10	Псеевское сельское поселение
11	Старогришкинское сельское поселение
12	Татарско-Челнинское сельское поселение
13	Тихоновское сельское поселение
14	Тойгузинское сельское поселение
15	Тураевское сельское поселение

»;

2) абзац четвертый приложения 2 изложить в следующей редакции:

«Граница муниципального образования «Менделеевский муниципальный район» по смежеству с муниципальным образованием «Елабужский муниципальный район» проходит от узловой точки 32(17) на юго-запад 150 м по сельскохозяйственным угодьям, 700 м по юго-восточной границе лесной полосы, 200 м по лесной полосе, пересекая ее, 300 м по сельскохозяйственным угодьям и на юго-восток 250 м, пересекая лесную полосу, 300 м по юго-западной границе лесной полосы, далее идет по сельскохозяйственным угодьям 200 м и на северо-восток ломаной линией 300 м, по юго-восточной границе лесных посадок 100 м до пересыхающего ручья, проходит 900 м вниз по течению данного ручья, идет на юго-восток 20 м по оврагу и 20 м по лесной полосе, далее идет на юго-запад 450 м по сельскохозяйственным угодьям, пересекая пересыхающий ручей и лесную полосу, 150 м по массиву древесно-кустарниковой растительности, 300 м по сельскохозяйственным угодьям, 100 м по массиву леса, далее идет

по сельскохозяйственным угодьям 200 м и на восток 1,3 км, проходит 300 м по южной границе обособленного участка лесного квартала 80 Менделеевского участкового лесничества Государственного бюджетного учреждения Республики Татарстан «Елабужское лесничество», по сельскохозяйственным угодьям 100 м, затем проходит 950 м по южной границе лесной полосы, 400 м по сельскохозяйственным угодьям, на юго-восток 1,1 км, на восток 700 м, далее идет по массиву древесно-кустарниковой растительности 150 м, пересекая пересыхающий ручей, проходит 1,0 км по сельскохозяйственным угодьям, 50 м по массиву древесно-кустарниковой растительности, вновь по сельскохозяйственным угодьям ломаной линией 1,4 км, пересекая массив древесно-кустарниковой растительности, на северо-восток 1,2 км, пересекая массив древесно-кустарниковой растительности и лесную полосу, 250 м по лесной полосе и 200 м по юго-восточной границе данной лесной полосы, 250 м по сельскохозяйственным угодьям, пересекая полосу отвода автодороги Елабуга – Гари – Абалачи и пересыхающий ручей, 350 м по массиву древесно-кустарниковой растительности, 100 м по сельскохозяйственным угодьям, 50 м по массиву древесно-кустарниковой растительности, 250 м по сельскохозяйственным угодьям, 100 м по массиву древесно-кустарниковой растительности, 350 м по сельскохозяйственным угодьям до пересыхающего ручья, до узловой точки 30, а также от узловой точки 29 на юго-запад 1,1 км по профилированной автодороге, пересекает полосу отвода автодороги «Елабуга – Гари – Абалачи» – Ново-Менделеевский химический завод, далее идет на юг 200 м по сельскохозяйственным угодьям, на юго-запад 400 м по юго-восточной границе лесной полосы и 100 м по сельскохозяйственным угодьям до пересыхающего ручья, пересекая прибрежный массив древесно-кустарниковой растительности, проходит вниз по течению данного ручья 400 м до реки Челны, идет вниз по течению данной реки 2,0 км, затем проходит ломаной линией на юго-восток 2,1 км по сельскохозяйственным угодьям, пересекая прибрежную полосу древесно-кустарниковой растительности реки Челны, обрывистые участки и ручей, по юго-западной границе лесной полосы 1,0 км, далее идет на восток 950 м по сельскохозяйственным угодьям, пересекая полосу отвода профилированной автодороги и подъездной ветки Куйбышевской железной дороги, на юго-восток 250 м по юго-западной границе лесной полосы, 350 м по сельскохозяйственным угодьям, ломаной линией 550 м по юго-западной границе лесной полосы, далее идет на восток 500 м по сельскохозяйственным угодьям до пересыхающего ручья, проходит вниз по течению данного ручья 1,1 км до реки Челны, идет вниз по течению данной реки 50 м, затем проходит по сельскохозяйственным угодьям на юго-запад 200 м, пересекая обрывистые участки, ломаной линией на юг 350 м до пересыхающего ручья, идет вверх по течению данного ручья 600 м, на юго-восток 1,8 км по сельскохозяйственным угодьям, пересекая полосу отвода федеральной автодороги Елабуга – Ижевск, проходит по юго-западной границе лесной полосы 150 м, по сельскохозяйственным угодьям 1,0 км, по северной границе массива древесно-кустарниковой растительности 50 м, по массиву древесно-кустарниковой растительности 50 м, далее идет по сельскохозяйственным угодьям ломаной линией на восток 350 м, неоднократно пересекая пересыхающий ручей, прибрежные полосы древесно-кустарниковой растительности и лесные полосы, на северо-восток 100 м,

по северо-западной границе массива древесно-кустарниковой растительности 150 м, затем проходит по массиву древесно-кустарниковой растительности 100 м, по сельскохозяйственным угодьям ломаной линией 700 м, по южной границе массива древесно-кустарниковой растительности 50 м, далее идет на юго-восток 100 м по северо-восточной границе массива древесно-кустарниковой растительности, 50 м по сельскохозяйственным угодьям, по массиву древесно-кустарниковой растительности ломаной линией на северо-восток 300 м, на юго-восток 150 м до реки Тоймы, проходит вверх по течению данной реки 1,4 км, на северо-восток 10 м по реке Тойме до ее левого берега, пересекает прибрежную полосу древесно-кустарниковой растительности и обрывистый участок берега реки, далее идет ломаной линией по сельскохозяйственным угодьям 400 м, пересекая лесную полосу, на северо-запад 300 м, пересекая канаву, на юго-восток 200 м, затем проходит на северо-запад 200 м по северо-восточной границе оврага, на север 150 м по северо-западной границе карьера, далее идет 40 м на юго-запад по юго-восточной границе оврага, затем проходит на северо-запад 40 м по сельскохозяйственным угодьям, далее идет на северо-восток 300 м по северо-западной границе оврага, на северо-запад 200 м по юго-западной границе и на северо-восток 50 м по северо-западной границе карьера, проходит 400 м по сельскохозяйственным угодьям, по массиву древесно-кустарниковой растительности 50 м, по сельскохозяйственным угодьям 50 м, на юго-восток ломаной линией 750 м по массиву леса, пересекая ветки Куйбышевской железной дороги, по сельскохозяйственным угодьям 1,1 км, пересекая ветки Куйбышевской железной дороги, на юго-запад 2,1 км по автодороге «Москва – Уфа» – Бизяки, затем проходит на северо-запад 250 м по профилированной дороге, 550 м по юго-западной границе лесной полосы, 150 м по полосе отвода ветки Куйбышевской железной дороги, пересекая ее, по сельскохозяйственным угодьям 100 м, вновь по юго-западной границе лесной полосы 200 м, далее идет по сельскохозяйственным угодьям на северо-запад 20 м, на северо-восток 680 м, проходит 70 м по восточной границе массива древесно-кустарниковой растительности, затем идет по сельскохозяйственным угодьям на северо-восток 210 м и на запад 170 м, проходит 30 м по южной границе карьера, далее идет по сельскохозяйственным угодьям на юго-запад 50 м, на северо-запад 50 м, проходит 70 м по южной границе карьера, затем идет по сельскохозяйственным угодьям 100 м на северо-запад, пересекая массив древесно-кустарниковой растительности, на северо-восток 300 м, ломаной линией на северо-запад 450 м, на юго-восток 300 м, пересекая канаву, ломаной линией на юго-запад 400 м до левого берега реки Тоймы, пересекая лесную полосу, обрывистый левый берег и прибрежную полосу древесно-кустарниковой растительности, проходит 1,5 км по левому берегу данной реки вниз по ее течению, далее идет 20 м на юго-запад по реке Тойме, проходит вниз по течению данной реки 9,6 км, далее идет на северо-восток 750 м по северо-западной границе Федерального государственного бюджетного учреждения «Национальный парк «Нижняя Кама», 750 м по автодороге «Москва – Уфа» – Бизяки, 1,1 км по северо-западной границе Федерального государственного бюджетного учреждения «Национальный парк «Нижняя Кама», 250 м по профилированной автодороге, ломаной линией по северной границе Федерального государственного бюджетного

учреждения «Национальный парк «Нижняя Кама», на северо-восток 2,5 км, затем проходит на юго-восток 600 м по профилированной автодороге, 700 м по северо-восточной границе Федерального государственного бюджетного учреждения «Национальный парк «Нижняя Кама», далее идет на северо-восток 350 м по акватории Нижнекамского водохранилища до узловой точки 25(64), расположенной в акватории Нижнекамского водохранилища в 4,6 км на восток от села Тихоново на стыке границ Менделеевского, Елабужского и Тукаевского муниципальных районов.».

Статья 4

Настоящий Закон вступает в силу со дня его официального опубликования.

Президент
Республики Татарстан

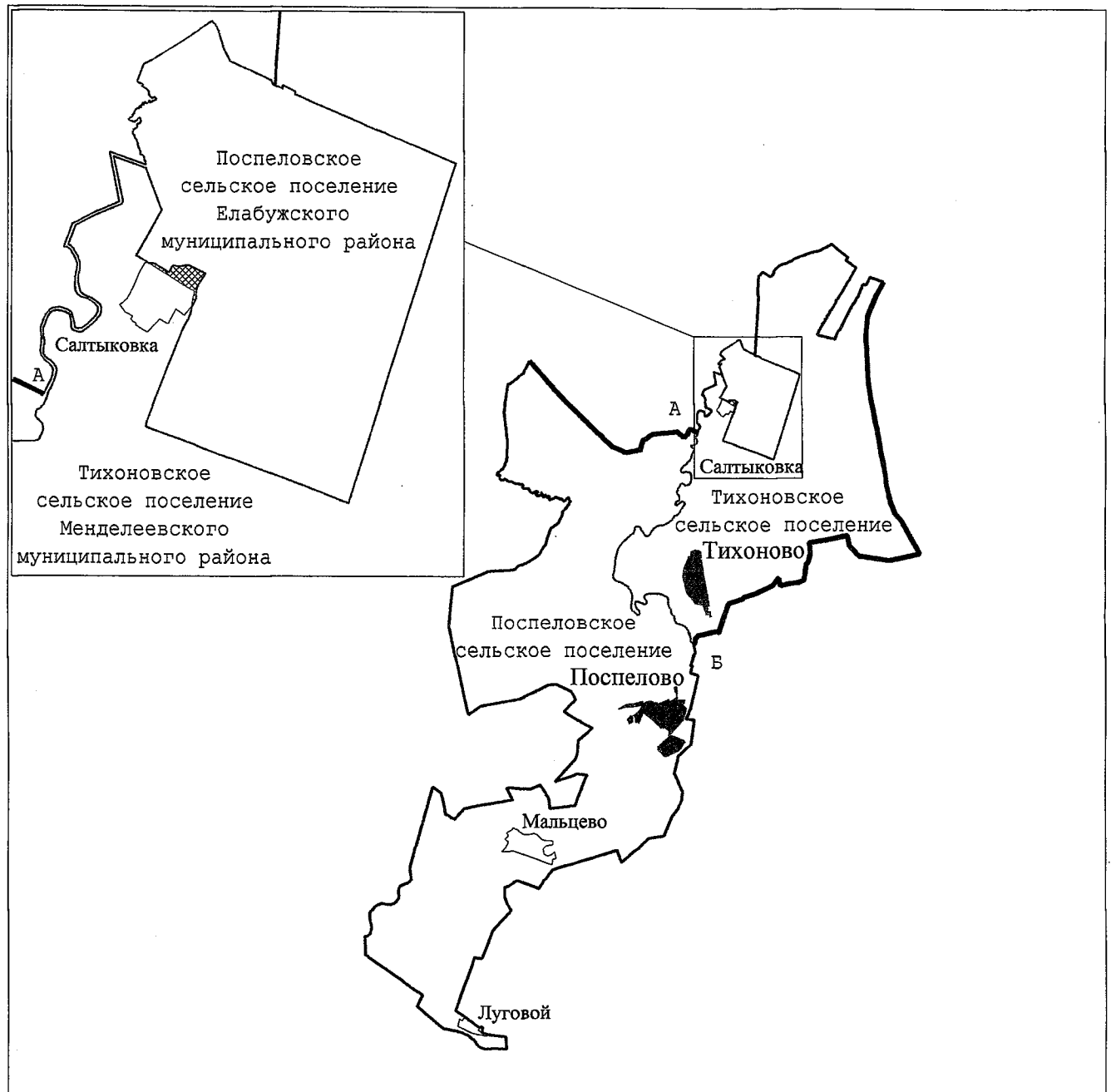


Р.Н. Минниханов







Казань, Кремль
22 декабря 2018 года
№ 115-ЗРТ

Карта-схема
границ муниципальных образований
с учетом изменений

Приложение
 к Закону Республики Татарстан «Об изменении границ
 территорий отдельных муниципальных образований и
 внесении изменений в законы Республики Татарстан «Об
 установлении границ территорий и статусе муниципального
 образования «Елабужский муниципальный район» и
 муниципальных образований в его составе» и «Об
 установлении границ территорий и статусе муниципального
 образования «Менделеевский муниципальный район» и
 муниципальных образований в его составе»



Условные обозначения

- | | | | |
|---|---|---|--|
|  | - границы Елабужского муниципального района и Менделеевского муниципального района |  | - территория Елабужского муниципального района и входящего в его состав Пospelовского сельского поселения, включаемая в состав территории Менделеевского муниципального района и входящего в его состав Тихоновского сельского поселения |
|  | - границы муниципальных образований | | |
|  | - А-Б - смежная граница Пospelовского сельского поселения Елабужского муниципального района и Тихоновского сельского поселения Менделеевского муниципального района | | |
|  | - административные центры поселений | | |
|  | - населенные пункты | | |



ТАТАРСТАН РЕСПУБЛИКАСЫ ЗАКОНЫ

«Аерым муниципаль берәмлекләрнең территорияләре чикләрен үзгәртү һәм «Алабуга муниципаль районы» муниципаль берәмлегенең һәм аның составындагы муниципаль берәмлекләрнең территорияләре чикләрен билгеләү һәм аларның статусы турында» һәм «Менделеевск муниципаль районы» муниципаль берәмлегенең һәм аның составындагы муниципаль берәмлекләрнең территорияләре чикләрен билгеләү һәм аларның статусы турында» Татарстан Республикасы законнарына үзгәрешләр кертү хакында»

Татарстан Республикасы
Дәүләт Советы тарафыннан
2018 елның 19 декабрендә
кабул ителде

1 статья

«Алабуга муниципаль районы» муниципаль берәмлегенең һәм аның составына керүче «Поспелово авыл җирлеге» муниципаль берәмлегенең «Менделеевск муниципаль районы» муниципаль берәмлеге һәм аның составына керүче «Тихоново авыл җирлеге» муниципаль берәмлеге белән чиктәш территорияләре чикләрен һәм «Менделеевск муниципаль районы» муниципаль берәмлегенең һәм аның составына керүче «Тихоново авыл җирлеге» муниципаль берәмлегенең «Алабуга муниципаль районы» муниципаль берәмлеге һәм аның составына керүче «Поспелово авыл җирлеге» муниципаль берәмлеге белән чиктәш территорияләре чикләрен элекке Законга кушымта нигезендә үзгәртәргә.

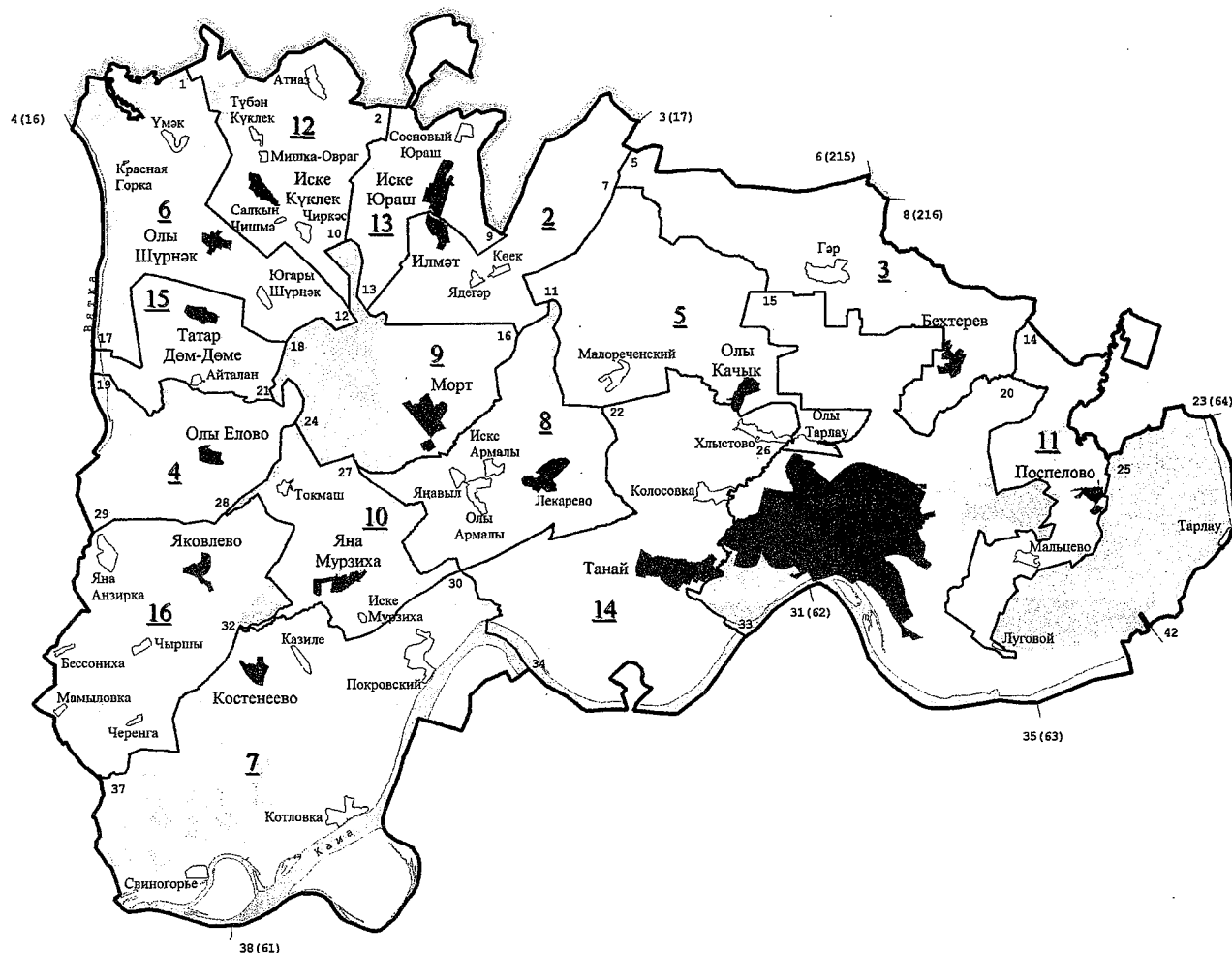
2 статья

«Алабуга муниципаль районы» муниципаль берәмлегенең һәм аның составындагы муниципаль берәмлекләрнең территорияләре чикләрен билгеләү һәм аларның статусы турында» 2005 елның 31 гыйнварындагы 22-ТРЗ номерлы Татарстан Республикасы Законына (Татарстан Дәүләт Советы Жыйнакы басмасы, 2005, № 1 (II өлеш); 2008, № 12 (VIII өлеш); 2010, № 5 (I өлеш); 2011, № 11 (I өлеш); 2014, № 12 (VII өлеш) түбәндәге үзгәрешләрне кертергә:

- 1) 1 нче кушымтаны түбәндәге редакциядә бәян итәргә:

«Алабуга муниципаль районы»
муниципаль берәмлеге составына керүче
муниципаль берәмлекләрнең чикләре
карта-схемасы

«Алабуга муниципаль районы»
муниципаль берәмлегенң һәм аның
составындагы муниципаль берәмлекләрнең
территорияләре чикләрен билгеләү
һәм аларның статусы турында
Татарстан Республикасы Законына
1 нче кушымта



Шартлы билгеләр

- Татарстан Республикасы чиге
- муниципаль район чиге
- тоташу ноктасының тәртип саны
- жирлекләрнең чикләре һәм аларның сан белән билгеләнеше
- торак пунктлар
- муниципаль районның административ үзәге
- жирлек үзәге

Муниципаль районның
чиктәш чикләре тасвирламасы

- | | |
|-------------------|---------------------------------------|
| 4 (16) - 3 (17) | - Удмурт Республикасы |
| 3 (17) - 6 (215) | - Менделеевск муниципаль районы |
| 6 (215) - 8 (216) | - Удмурт Республикасы |
| 8 (216) - 23 (64) | - Менделеевск муниципаль районы |
| 23 (64) - 42 | - Тукай муниципаль районы |
| 42 - 35 (63) | - "Чаллы шәһәре" муниципаль берәмлеге |
| 35 (63) - 31 (62) | - Тукай муниципаль районы |
| 31 (62) - 38 (61) | - Түбән Кама муниципаль районы |
| 38 (61) - 4 (16) | - Мамадыш муниципаль районы |

«Алабуга муниципаль районы»
муниципаль берәмлеге составына керүче
шәһәр һәм авыл җирлекләре

карта- схемадагы номер	Муниципаль берәмлек
1	Алабуга шәһәре
2	Илмәт авыл җирлеге
3	Бехтерев авыл җирлеге
4	Олы Елово авыл җирлеге
5	Олы Качык авыл җирлеге
6	Олы Шүрнәк авыл җирлеге
7	Костенеево авыл җирлеге
8	Лекарево авыл җирлеге
9	Морт авыл җирлеге
10	Мурзиха авыл җирлеге
11	Поспелово авыл җирлеге
12	Иске Күклек авыл җирлеге
13	Иске Юраш авыл җирлеге
14	Танай авыл җирлеге
15	Татар Дөм-Дөме авыл җирлеге
16	Яковлево авыл җирлеге»;

2) 2 нче кушымтаның дүртенче абзацын түбәндәге редакциядә баян итәргә:

«Алабуга муниципаль районы» муниципаль берәмлеге чиге «Менделеевск муниципаль районы» муниципаль берәмлеге белән чиктәш җирдә 3 нче (17 нче) тоташу ноктасыннан алып көньяк-көнбатышка таба 150 м авыл хужалыгы җирләре буйлап, 700 м урман полосасының көньяк-көнчыгыш чиге буйлап, 200 м урман полосасы буйлап, аны кисеп үтеп, 300 м авыл хужалыгы җирләре буйлап һәм, урман полосасын кисеп үтеп, 250 м көньяк-көнчыгышка таба, 300 м урман полосасының көньяк-көнбатыш чиге буйлап уза, алга таба авыл хужалыгы җирләре буйлап 200 м һәм, сынык сызык ясап, төньяк-көнчыгышка таба 300 м, урман утыртмаларының көньяк-көнчыгыш чиге буйлап кибең баручы инешкә кадәр 100 м бара, 900 м әлегә инеш агымы буенча аска таба уза, көньяк-көнчыгышка таба 20 м чокыр буенча һәм 20 м урман полосасы буйлап бара, алга таба, кибең баручы инешләргә һәм урман полосасын кисеп үтеп, көньяк-көнбатышка таба 450 м, 150 м агач-куак массивы буйлап, 300 м авыл хужалыгы җирләре буйлап, 100 м урман массивы буйлап уза, алга таба авыл хужалыгы җирләре буйлап 200 м һәм көнчыгышка таба 1,3 км бара, 300 м «Алабуга урманчылыгы» Татарстан Республикасы дәүләт бюджет учреждениесенәң Менделеевск участок урманчылыгындагы 80 нче урман кварталының аерымланган кишәрлегенәң көньяк чиге буйлап, 100 м авыл хужалыгы

жирләре буйлап бара, аннары 950 м урман полосасының көньяк чиге буйлап, 400 м авыл хужалыгы жирләре буйлап, 1,1 км көнчыгышка таба, 700 м көнчыгышка таба уза, алга таба, кибеп баручы инешне кисеп үтеп, 150 м агач-куак массивы буйлап бара, 1,0 км авыл хужалыгы жирләре буйлап, 50 м агач-куак массивы буйлап, агач-куак массивын кисеп үтеп, кабат, сынык сызык ясап, 1,4 км авыл хужалыгы жирләре буйлап, агач-куак массивын һәм урман полосасын кисеп үтеп, 1,2 км төньяк-көнчыгышка таба, 250 м урман полосасы буйлап һәм 200 м, Алабуга – Гәр – Абалач автомобиль юлына бүлеп бирелгән полосаны һәм кибеп баручы инешне кисеп үтеп, 350 м агач-куак массивы буйлап, 100 м авыл хужалыгы жирләре буйлап, 50 м агач-куак массивы буйлап, 250 м авыл хужалыгы жирләре буйлап, 100 м агач-куак массивы буйлап, 350 м авыл хужалыгы жирләре буйлап кибеп баручы инешкә кадәр, профильле автомобиль юлы буйлап 6 нчы (215 нче) тоташу ноктасына, шулай ук 1,1 км көньяк-көнбатышка таба 8 нче (216 нчы) тоташу ноктасына кадәр уза, «Алабуга – Гәр – Абалач» – Яңа Менделеевск химия заводы автомобиль юлына бүлеп бирелгән полосаны кисеп үтә, алга таба 200 м авыл хужалыгы жирләре буйлап, көньяк-көнбатышка таба 400 м урман полосасының көньяк-көнчыгыш чиге буйлап һәм, яр буе агач-куак массивын кисеп үтеп, 100 м авыл хужалыгы жирләре буйлап кибеп баручы инешкә кадәр бара, 400 м элге инеш агымы буенча аска таба Чаллы елгасына кадәр уза, 2,0 км элге елга агымы буенча аска таба бара, аннары, Чаллы елгасының яр буе агач-куак массивын, текә ярларны һәм инешне кисеп үтеп, сынык сызык ясап, 2,1 км көньяк-көнчыгышка таба авыл хужалыгы жирләре буйлап, 1,0 км урман полосасының көньяк-көнбатыш чиге буйлап уза, алга таба, профильле автомобиль юлына бүлеп бирелгән полосаны һәм Куйбышев тимер юлына килү юлын кисеп үтеп, көнчыгышка таба 950 м авыл хужалыгы жирләре буйлап, көньяк-көнчыгышка таба 250 м урман полосасының көньяк-көнбатыш чиге буйлап, 350 м авыл хужалыгы жирләре буйлап, сынык сызык ясап, 550 м урман полосасының көньяк-көнбатыш чиге буйлап бара, алга таба көнчыгышка таба 500 м авыл хужалыгы жирләре буйлап инешкә кадәр уза, бу инеш агымы буенча аска таба 1,1 км Чаллы елгасына кадәр бара, бу инеш агымы буенча 50 м бара, аннары, текә ярларны кисеп үтеп, авыл хужалыгы жирләре буйлап 200 м көньяк-көнбатышка таба, сынык сызык ясап, 350 м көньякка таба кибеп баручы инешкә кадәр уза, элге инеш агымы буенча 600 м өскә таба, Алабуга – Ижевск федераль автомобиль юлына бүлеп бирелгән полосаны кисеп үтеп, 1,8 км көньяк-көнчыгышка таба авыл хужалыгы жирләре буйлап бара, 150 м урман полосасының көньяк-көнбатыш чиге буйлап, 1,0 км авыл хужалыгы жирләре буйлап, 50 м агач-куак массивының төньяк чиге буйлап уза, алга таба, сынык сызык ясап, 350 м көнчыгышка таба, кибеп баручы инешне, яр буе агач-куак полосаларын һәм урман полосаларын берничә тапкыр кисеп үтеп, 100 м төньяк-көнчыгышка таба, 150 м агач-куак массивының төньяк-көнбатыш чиге буйлап бара, аннары 100 м агач-куак массивы буйлап, сынык сызык ясап, 700 м авыл хужалыгы жирләре буйлап, 50 м агач-куак массивының көньяк чиге буйлап уза, алга таба, көньяк-көнчыгышка таба 100 м агач-куак массивының төньяк-көнчыгыш чиге буйлап, 50 м авыл хужалыгы жирләре буйлап, агач-куак массивы буйлап, сынык сызык ясап, 300 м төньяк-көнчыгышка таба,

150 м көньяк-көнчыгышка таба Туйма елгасына кадәр бара, әлеге елга агымы буенча 1,4 км өскә таба, Туйма елгасы буенча 10 м төньяк-көнчыгышка таба аның сул ярына кадәр уза, яр буе агач-куак полосасын һәм елганың текә ярын кисеп үтә, алга таба, сынык сызык ясап, 400 м авыл хужалыгы жирләре буйлап, урман полосасын кисеп үтеп, 300 м төньяк-көнбатышка таба, канауны кисеп үтеп, 200 м көньяк-көнчыгышка таба бара, аннары 200 м төньяк-көнбатышка таба чокырның төньяк-көнчыгыш чиге буйлап бара, 150 м төньякка таба карьерның төньяк-көнбатыш чиге буйлап уза, алга таба 40 м көньяк-көнбатышка таба чокырның көньяк-көнчыгыш чиге буйлап бара, аннары 40 м төньяк-көнбатышка таба авыл хужалыгы жирләре буйлап уза, алга таба 300 м төньяк-көнчыгышка таба чокырның төньяк-көнбатыш чиге буйлап, 200 м төньяк-көнбатышка таба карьерның көньяк-көнбатыш чиге буйлап һәм 50 м төньяк-көнчыгышка таба төньяк-көнбатыш чиге буйлап бара, 400 м авыл хужалыгы жирләре буйлап, 50 м агач-куак массивы буйлап, 50 м авыл хужалыгы жирләре буйлап, Куйбышев тимер юлы тармагын кисеп үтеп, сынык сызык ясап, 750 м урман массивы буйлап көньяк-көнчыгышка таба бара, Куйбышев тимер юлы тармагын кисеп үтеп, 1,1 км авыл хужалыгы жирләре буйлап, 2,1 км көньяк-көнбатышка таба «Мәскәү – Уфа» – Бәзәкә автомобиль юлы буйлап уза, аннары 250 м профильле автомобиль юлы буйлап төньяк-көнбатышка таба, 550 м урман полосасының көньяк-көнбатыш чиге буйлап, 150 м Куйбышев тимер юлы тармагына бүлөп бирелгән полоса буйлап, аны кисеп үтеп, 100 м авыл хужалыгы жирләре буйлап, 200 м кабат урман полосасының көньяк-көнбатыш чиге буйлап уза, алга таба авыл хужалыгы жирләре буйлап 20 м төньяк-көнбатышка таба, 680 м төньяк-көнчыгышка таба бара, 70 м агач-куак массивының көнчыгыш чиге буйлап, 210 м авыл хужалыгы жирләре буйлап төньяк-көнчыгышка таба һәм 170 м көнбатышка таба бара, 30 м карьерның көньяк чиге буйлап уза, алга таба авыл хужалыгы жирләре буйлап 50 м көньяк-көнбатышка таба, 50 м төньяк-көнбатышка таба бара, 70 м карьерның көньяк чиге буйлап уза, аннары авыл хужалыгы жирләре буйлап 100 м төньяк-көнбатышка таба, агач-куак массивын кисеп үтеп, 300 м төньяк-көнчыгышка таба, сынык сызык ясап, 450 м төньяк-көнбатышка таба, канауны кисеп үтеп, 300 м көньяк-көнчыгышка таба, сынык сызык ясап, 400 м көньяк-көнбатышка таба Туйма елгасының сул ярына кадәр уза, урман полосасын, сул текә яры һәм агач-куак массивы полосасын кисеп үтеп, 400 м Туйма елгасының сул ярына кадәр бара, 1,5 км әлеге елганың сул яры буенча аның агымы буенча аска таба бара, алга таба 20 м көньяк-көнбатышка таба Туйма елгасы буйлап бара, 9,6 км әлеге елга агымы буенча аска таба уза, алга таба төньяк-көнчыгышка таба 750 м «Түбән Кама» милли паркы» федераль дәүләт бюджет учреждениесенә төньяк-көнбатыш чиге буйлап төньяк-көнчыгышка таба, 750 м «Мәскәү – Уфа» – Бәзәкә автомобиль юлы буйлап, 1,1 км «Түбән Кама» милли паркы» федераль дәүләт бюджет учреждениесенә төньяк-көнбатыш чиге буйлап, 2,5 км төньяк-көнчыгышка таба бара, аннары 600 м профильле автомобиль юлы буйлап көньяк-көнчыгышка таба, 700 м «Түбән Кама» милли паркы» федераль дәүләт бюджет учреждениесенә төньяк-көнбатыш чиге буйлап уза, алга таба 350 м төньяк-көнчыгышка таба Түбән Кама сусаклагычы акваториясе буйлап Алабуга, Менделеевск һәм Тукай

муниципаль районнары чикләре тоташкан урында Поспелово авылыннан 5,7 км төньяк-көнчыгышта Түбән Кама сусаклагычы акваториясендә урнашкан $X = 477868,47$, $Y = 2317614,73$ координаталы 23 нче (64 нче) тоташу ноктасына кадәр уза.».

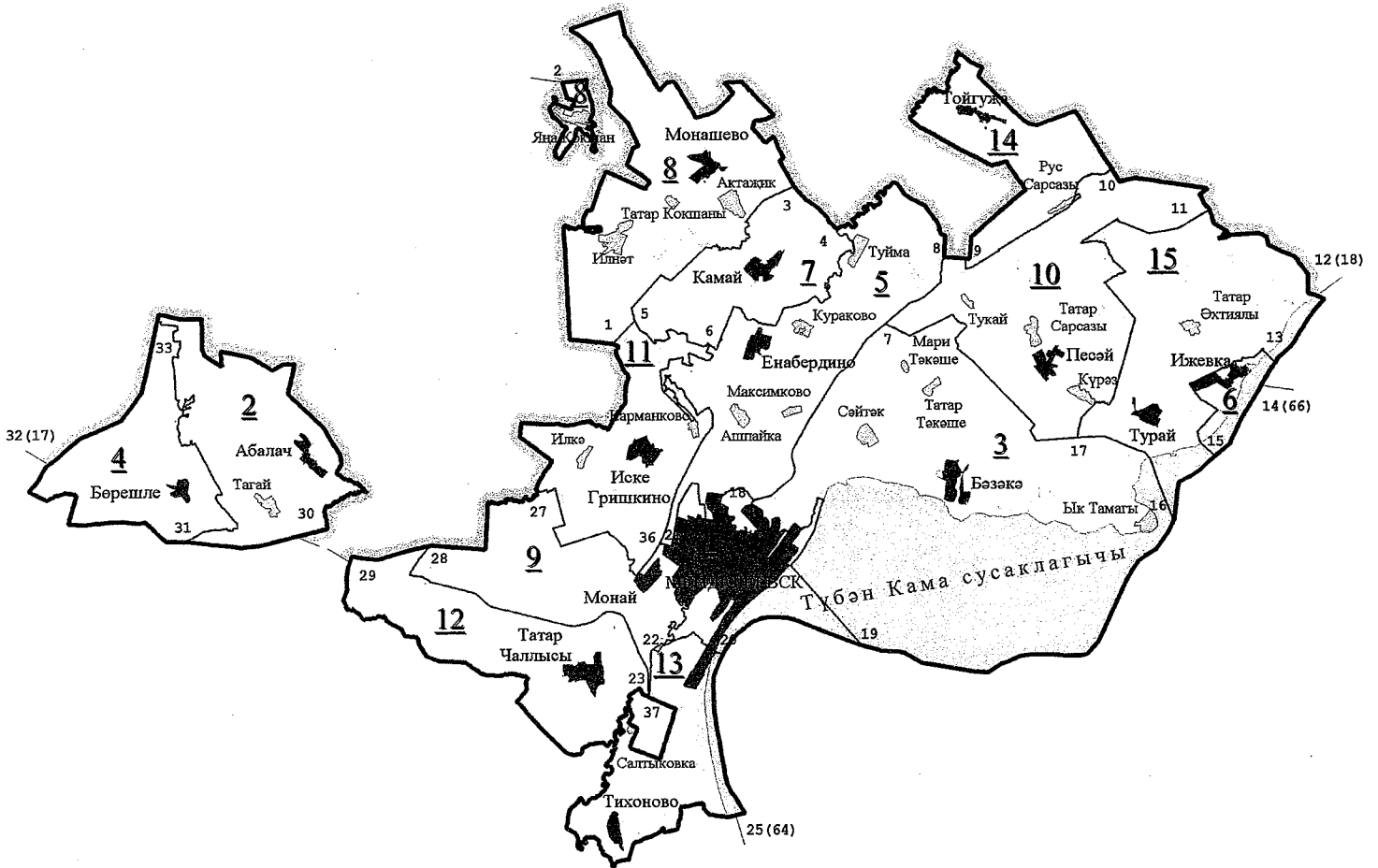
3 статья

«Менделеевск муниципаль районы» муниципаль берәмлегенең һәм аның составындагы муниципаль берәмлекләренең территорияләре чикләрен билгеләү һәм аларның статусы турында» 2005 елның 31 гыйнварындагы 29-ТРЗ номерлы Татарстан Республикасы Законна (Татарстан Дәүләт Советы Жыелма басмасы, 2005, № 1 (II өлеш), № 3 (I өлеш); 2008, № 12 (VI өлеш); 2014, № 12 (V өлеш); Татарстан Республикасы законнар жыелмасы, 2017, № 1 (I өлеш) түбәндәге үзгәрешләргә кертергә:

- 1) 1 нче кушымтаны түбәндәге редакциядә баян итәргә:

«Менделеевск муниципаль районы»
 муниципаль берәмлеге составына керүче
 муниципаль берәмлекләрнең чикләре
 карта-схемасы

«Менделеевск муниципаль районы»
 муниципаль берәмлегенң һәм аның
 составындагы муниципаль берәмлекләрнең
 территорияләре чикләрен билгеләү
 һәм аларның статусы турында»
 Татарстан Республикасы Законына
 1 нче кушымта



Шартлы билгеләр

- Татарстан Республикасы чиге
- муниципаль район чиге
- тоташу ноктасының тәртип саны
- 10 - жирлекләрнең чикләре һәм аларның сан белән билгеләнеше
- торак пунктлар
- муниципаль районның административ үзәге
- жирлекнең административ үзәге

Муниципаль районның чиктәш
 чикләре тасвирламасы

- 32 (17) - 12 (18) - Удмурт Республикасы
- 12 (18) - 14 (66) - Әгерҗе муниципаль районы
- 14 (66) - 25 (64) - Тугай муниципаль районы
- 25 (64) - 32 (17) - Алабуга муниципаль районы

«Менделеевск муниципаль районы»
муниципаль берәмлеге составына керүче
шәһәр һәм авыл җирлекләре

карта-схемадагы номер	Муниципаль берәмлек
1	Менделеевск шәһәре
2	Абалач авыл җирлеге
3	Бәзәкә авыл җирлеге
4	Бөрешле авыл җирлеге
5	Енабердино авыл җирлеге
6	Ижевск авыл җирлеге
7	Камай авыл җирлеге
8	Монашево авыл җирлеге
9	Монай авыл җирлеге
10	Песәй авыл җирлеге
11	Иске Гришкино авыл җирлеге
12	Татар Чаллысы авыл җирлеге
13	Тихоново авыл җирлеге
14	Тойгуҗа авыл җирлеге
15	Турай авыл җирлеге»;

2) 2 нче кушымтаның дүртенче абзацын түбәндәге редакциядә бәян итәргә:

«Менделеевск муниципаль районы» муниципаль берәмлеге чиге «Алабуга муниципаль районы» муниципаль берәмлеге белән чиктәш җирдә 32 нче (17 нче) тоташу ноктасыннан алып көньяк-көнбатышка таба 150 м авыл хужалыгы җирләре буйлап, 700 м урман полосасының көньяк-көнчыгыш чиге буйлап, 200 м урман полосасы буйлап, аны кисеп үтеп, 300 м авыл хужалыгы җирләре буйлап һәм, урман полосасын кисеп үтеп, 250 м көньяк-көнчыгышка таба, 300 м урман полосасының көньяк-көнбатыш чиге буйлап уза, алга таба авыл хужалыгы җирләре буйлап 200 м һәм, сынык сызык ясап, төньяк-көнчыгышка таба 300 м, урман утыртмаларының көньяк-көнчыгыш чиге буйлап кибеп баручы инешкә кадәр 100 м бара, 900 м элге инеш агымы буенча аска таба уза, көньяк-көнчыгышка таба 20 м чокыр буенча һәм 20 м урман полосасы буйлап бара, алга таба, кибеп баручы инешләргә һәм урман полосасын кисеп үтеп, көньяк-көнбатышка таба 450 м, 150 м агач-куак массивы буйлап, 300 м авыл хужалыгы җирләре буйлап, 100 м урман массивы буйлап уза, алга таба авыл хужалыгы җирләре буйлап 200 м һәм көнчыгышка таба 1,3 км бара, 300 м «Алабуга урманчылыгы» Татарстан Республикасы дәүләт бюджет учреждениесенә Менделеевск участок урманчылыгындагы 80 нче урман кварталының аерымланган кишәрлегенә көньяк чиге буйлап, 100 м авыл хужалыгы җирләре буйлап бара, аннары 950 м урман полосасының көньяк чиге буйлап, 400 м

авыл хужалыгы жирлэре буйлап, 1,1 км көнчыгышка таба, 700 м көнчыгышка таба уза, алга таба, кибеп баручы инешне кисеп үтеп, 150 м агач-куак массивы буйлап бара, 1,0 км авыл хужалыгы жирлэре буйлап, 50 м агач-куак массивы буйлап, агач-куак массивын кисеп үтеп, кабат, сынык сызык ясап, 1,4 км авыл хужалыгы жирлэре буйлап, агач-куак массивын һәм урман полосасын кисеп үтеп, 1,2 км төньяк-көнчыгышка таба, 250 м урман полосасы буйлап һәм 200 м, Алабуга – Гәр – Абалач автомобиль юлына бүлеп бирелгән полосаны һәм кибеп баручы инешне кисеп үтеп, 350 м агач-куак массивы буйлап, 100 м авыл хужалыгы жирлэре буйлап, 50 м агач-куак массивы буйлап, 250 м авыл хужалыгы жирлэре буйлап, 100 м агач-куак массивы буйлап, 350 м авыл хужалыгы жирлэре буйлап кибеп баручы инешкә кадәр, профильле автомобиль юлы буйлап 6 нчы (215 нче) тоташу ноктасына, шулай ук 1,1 км көньяк-көнбатышка таба 8 нче (216 нчы) тоташу ноктасына кадәр уза, «Алабуга – Гәр – Абалач» – Яңа Менделеевск химия заводы автомобиль юлына бүлеп бирелгән полосаны кисеп үтә, алга таба 200 м авыл хужалыгы жирлэре буйлап, көньяк-көнбатышка таба 400 м урман полосасының көньяк-көнчыгыш чиге буйлап һәм, яр буе агач-куак массивын кисеп үтеп, 100 м авыл хужалыгы жирлэре буйлап кибеп баручы инешкә кадәр бара, 400 м элге инеш агымы буенча аска таба Чаллы елгасына кадәр уза, 2,0 км элге елга агымы буенча аска таба бара, аннары, Чаллы елгасының яр буе агач-куак массивын, текә ярларны һәм инешне кисеп үтеп, сынык сызык ясап, 2,1 км көньяк-көнчыгышка таба авыл хужалыгы жирлэре буйлап, 1,0 км урман полосасының көньяк-көнбатыш чиге буйлап уза, алга таба, профильле автомобиль юлына бүлеп бирелгән полосаны һәм Куйбышев тимер юлына килү юлын кисеп үтеп, көнчыгышка таба 950 м авыл хужалыгы жирлэре буйлап, көньяк-көнчыгышка таба 250 м урман полосасының көньяк-көнбатыш чиге буйлап, 350 м авыл хужалыгы жирлэре буйлап, сынык сызык ясап, 550 м урман полосасының көньяк-көнбатыш чиге буйлап бара, алга таба көнчыгышка таба 500 м авыл хужалыгы жирлэре буйлап инешкә кадәр уза, бу инеш агымы буенча аска таба 1,1 км Чаллы елгасына кадәр бара, бу инеш агымы буенча 50 м бара, аннары, текә ярларны кисеп үтеп, авыл хужалыгы жирлэре буйлап 200 м көньяк-көнбатышка таба, сынык сызык ясап, 350 м көньякка таба кибеп баручы инешкә кадәр уза, элге инеш агымы буенча 600 м өскә таба, Алабуга – Ижевск федераль автомобиль юлына бүлеп бирелгән полосаны кисеп үтеп, 1,8 км көньяк-көнчыгышка таба авыл хужалыгы жирлэре буйлап бара, 150 м урман полосасының көньяк-көнбатыш чиге буйлап, 1,0 км авыл хужалыгы жирлэре буйлап, 50 м агач-куак массивының төньяк чиге буйлап уза, алга таба, сынык сызык ясап, 350 м көнчыгышка таба, кибеп баручы инешне, яр буе агач-куак полосаларын һәм урман полосаларын берничә тапкыр кисеп үтеп, 100 м төньяк-көнчыгышка таба, 150 м агач-куак массивының төньяк-көнбатыш чиге буйлап бара, аннары 100 м агач-куак массивы буйлап, сынык сызык ясап, 700 м авыл хужалыгы жирлэре буйлап, 50 м агач-куак массивының көньяк чиге буйлап уза, алга таба, көньяк-көнчыгышка таба 100 м агач-куак массивының төньяк-көнчыгыш чиге буйлап, 50 м авыл хужалыгы жирлэре буйлап, агач-куак массивы буйлап, сынык сызык ясап, 300 м төньяк-көнчыгышка таба, 150 м көньяк-көнчыгышка таба Туйма елгасына кадәр бара, элге елга агымы буенча

1,4 км өскә таба, Туйма елгасы буенча 10 м төньяк-көнчыгышка таба аның сул ярына кадәр уза, яр буе агач-куак полосасын һәм елганың текә ярын кисеп үтә, алга таба, сынык сызык ясап, 400 м авыл хужалыгы жирләре буйлап, урман полосасын кисеп үтәп, 300 м төньяк-көнбатышка таба, канауны кисеп үтәп, 200 м көньяк-көнчыгышка таба бара, аннары 200 м төньяк-көнбатышка таба чокырның төньяк-көнчыгыш чиге буйлап бара, 150 м төньякка таба карьерның төньяк-көнбатыш чиге буйлап уза, алга таба 40 м көньяк-көнбатышка таба чокырның көньяк-көнчыгыш чиге буйлап бара, аннары 40 м төньяк-көнбатышка таба авыл хужалыгы жирләре буйлап уза, алга таба 300 м төньяк-көнчыгышка таба чокырның төньяк-көнбатыш чиге буйлап, 200 м төньяк-көнбатышка таба карьерның көньяк-көнбатыш чиге буйлап һәм 50 м төньяк-көнчыгышка таба төньяк-көнбатыш чиге буйлап бара, 400 м авыл хужалыгы жирләре буйлап, 50 м агач-куак массивы буйлап, 50 м авыл хужалыгы жирләре буйлап, Куйбышев тимер юлы тармагын кисеп үтәп, сынык сызык ясап, 750 м урман массивы буйлап көньяк-көнчыгышка таба бара, Куйбышев тимер юлы тармагын кисеп үтәп, 1,1 км авыл хужалыгы жирләре буйлап, 2,1 км көньяк-көнбатышка таба «Мәскәү – Уфа» – Бәзәкә автомобиль юлы буйлап уза, аннары 250 м профильле автомобиль юлы буйлап төньяк-көнбатышка таба, 550 м урман полосасының көньяк-көнбатыш чиге буйлап, 150 м Куйбышев тимер юлы тармагына бүлеп бирелгән полоса буйлап, аны кисеп үтәп, 100 м авыл хужалыгы жирләре буйлап, 200 м кабат урман полосасының көньяк-көнбатыш чиге буйлап уза, алга таба авыл хужалыгы жирләре буйлап 20 м төньяк-көнбатышка таба, 680 м төньяк-көнчыгышка таба бара, 70 м агач-куак массивының көнчыгыш чиге буйлап, 210 м авыл хужалыгы жирләре буйлап төньяк-көнчыгышка таба һәм 170 м көнбатышка таба бара, 30 м карьерның көньяк чиге буйлап уза, алга таба авыл хужалыгы жирләре буйлап 50 м көньяк-көнбатышка таба, 50 м төньяк-көнбатышка таба бара, 70 м карьерның көньяк чиге буйлап уза, аннары авыл хужалыгы жирләре буйлап 100 м төньяк-көнбатышка таба, агач-куак массивын кисеп үтәп, 300 м төньяк-көнчыгышка таба, сынык сызык ясап, 450 м төньяк-көнбатышка таба, канауны кисеп үтәп, 300 м көньяк-көнчыгышка таба, сынык сызык ясап, 400 м көньяк-көнбатышка таба Туйма елгасының сул ярына кадәр уза, урман полосасын, сул текә яры һәм агач-куак массивы полосасын кисеп үтәп, 400 м Туйма елгасының сул ярына кадәр бара, 1,5 км әлеге елганың сул яры буенча аның агымы буенча аска таба бара, алга таба 20 м көньяк-көнбатышка таба Туйма елгасы буйлап бара, 9,6 км әлеге елга агымы буенча аска таба уза, алга таба төньяк-көнчыгышка таба 750 м «Түбән Кама» милли паркы» федераль дәүләт бюджет учреждениесенә төньяк-көнбатыш чиге буйлап төньяк-көнчыгышка таба, 750 м «Мәскәү – Уфа» – Бәзәкә автомобиль юлы буйлап, 1,1 км «Түбән Кама» милли паркы» федераль дәүләт бюджет учреждениесенә төньяк-көнбатыш чиге буйлап, 2,5 км төньяк-көнчыгышка таба бара, аннары 600 м профильле автомобиль юлы буйлап көньяк-көнчыгышка таба, 700 м «Түбән Кама» милли паркы» федераль дәүләт бюджет учреждениесенә төньяк-көнбатыш чиге буйлап уза, алга таба 350 м төньяк-көнчыгышка таба Түбән Кама сусаклагычы акваториясе буйлап Менделеевск, Алабуга һәм Тукай муниципаль районнары чикләре тоташкан урында Тихоново авылынан 4,6 км

көнчыгышта Түбән Кама сусаклагычы акваториясендә урнашкан 25 нче (64 нче) тоташу ноктасына кадәр уза.».

4 статья

Әлеге Закон рәсми басылып чыккан көненнән үз көченә керә.

Татарстан Республикасы
Президенты

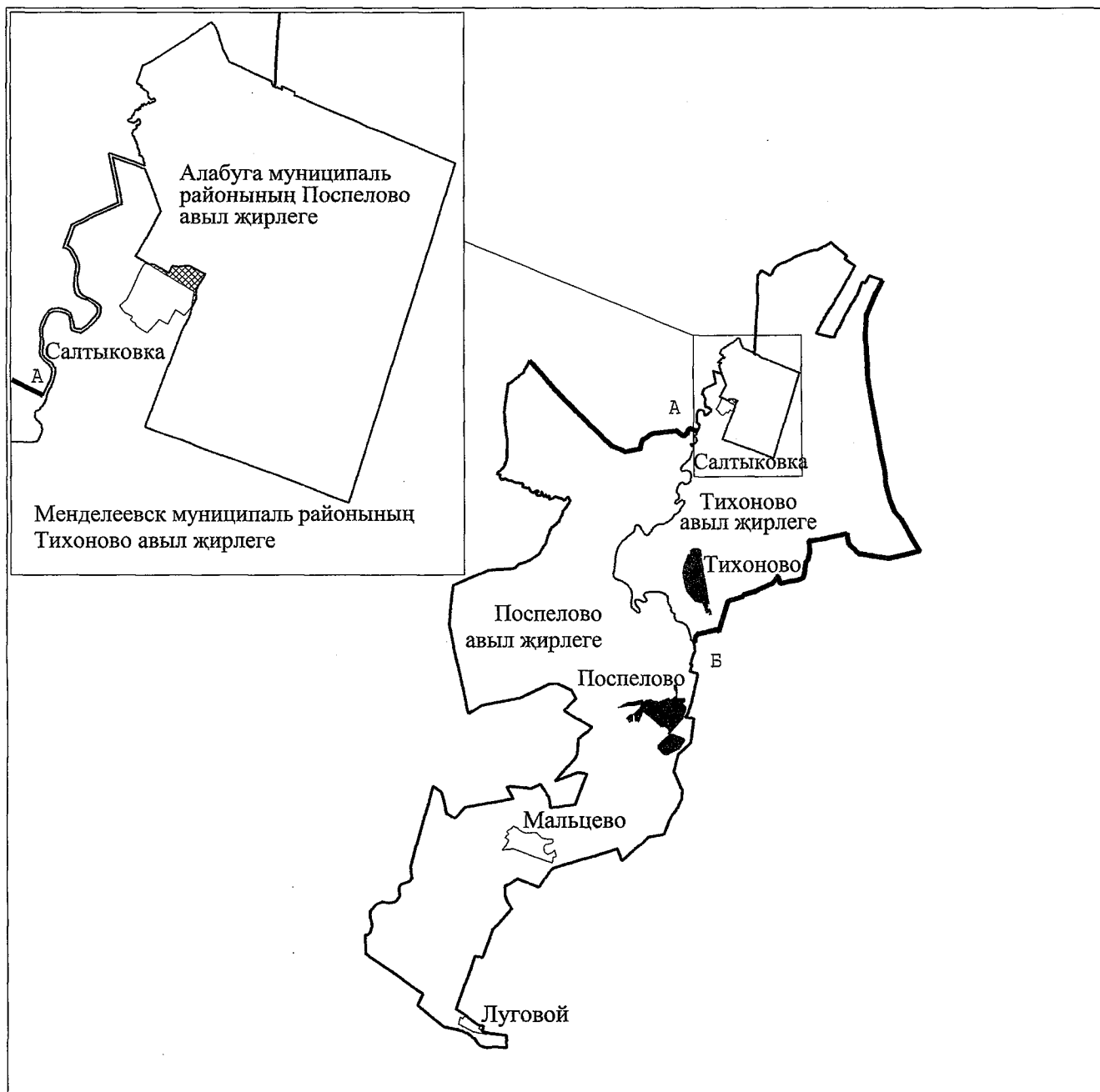


Р.Н. Миңнеханов







Казан, Кремль
2018 ел, 22 декабрь
№ 115-ЗРТ

Узгәрешләрне исәпкә алып,
муниципаль берәмлекләрнең чикләре
карта-схемасы

«Аерым муниципаль берәмлекләрнен территорияләре чикләрен
үзгәртү һәм «Алабуга муниципаль районы» муниципаль
берәмлегенә һәм аның составындагы муниципаль берәмлекләрнен
территорияләре чикләрен билгеләү һәм аларның статусы турында»
һәм «Менделеевск муниципаль районы» муниципаль берәмлегенә
һәм аның составындагы муниципаль берәмлекләрнен
территорияләре чикләрен билгеләү һәм аларның статусы турында»
Татарстан Республикасы законнарына үзгәрешләр кергү хакында»
Татарстан Республикасы Законына кушылта



Шартлы билгеләр

-  Алабуга муниципаль районы һәм Менделеевск муниципаль районы чикләре
-  муниципаль берәмлекләрнең чикләре
-  Алабуга муниципаль районының Пospelovo авыл жирлегенә һәм Менделеевск муниципаль районының Тихоново авыл жирлегенә чиктәш чикләре
-  Менделеевск муниципаль районы территориясә составына кертелә торган Алабуга муниципаль районы һәм аның составындагы Пospelovo авыл жирлегенә территориясә һәм Менделеевск муниципаль районының Тихоново авыл жирлегенә территориясә
-  жирлекләрнең административ үзәкләре
-  торак пунктлар