



**ЗАКОН
РЕСПУБЛИКИ ТАТАРСТАН**

**О внесении изменений в отдельные законодательные акты
Республики Татарстан**

Принят
Государственным Советом
Республики Татарстан
27 ноября 2019 года

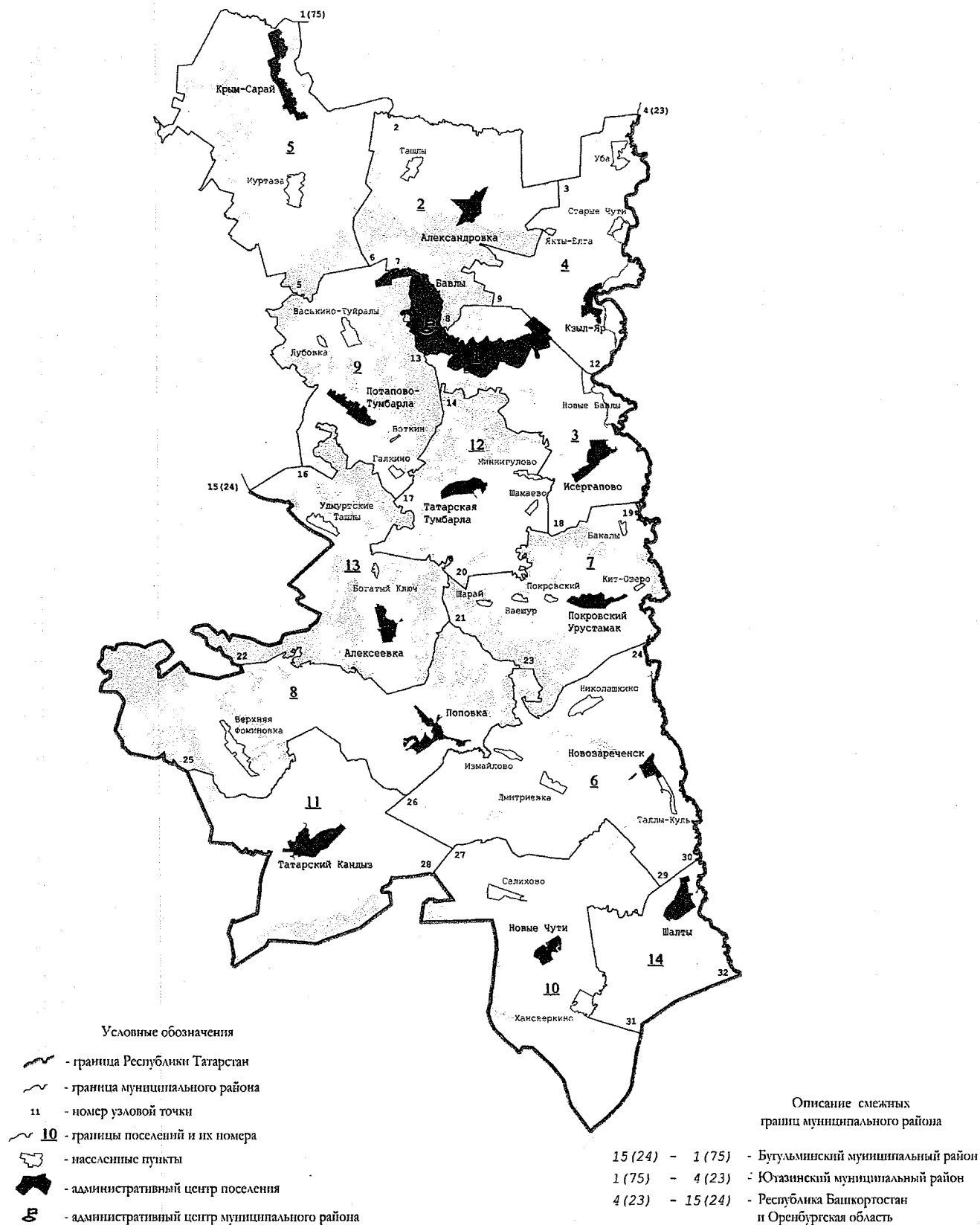
Статья 1

Внести в Закон Республики Татарстан от 31 января 2005 года № 16-ЗРТ «Об установлении границ территорий и статусе муниципального образования «Бавлинский муниципальный район» и муниципальных образований в его составе» (Ведомости Государственного Совета Татарстана, 2005, № 1 (I часть); 2008, № 5 (I часть); 2009, № 6; 2010, № 5 (I часть); 2014, № 12 (IV часть) следующие изменения:

- 1) в абзаце девятом статьи 4 слова «Васькино Туйралы» заменить словом «Васькино-Туйралы»;
- 2) приложение 1 изложить в следующей редакции:

Карта-схема
границ муниципальных образований, входящих в состав
муниципального образования
«Бавалинский муниципальный район»

«Приложение 1
к Закону Республики Татарстан
«Об установлении границ территорий
и статусе муниципального образования
«Бавалинский муниципальный район»
и муниципальных образований в его составе»



**Городское и сельские поселения,
входящие в состав муниципального образования
«Бавлинский муниципальный район»**

№ на карте-схеме	Муниципальное образование
1	город Бавлы
2	Александровское сельское поселение
3	Исергаповское сельское поселение
4	Кзыл-Ярское сельское поселение
5	Крым-Сарайское сельское поселение
6	Новозареченское сельское поселение
7	Покровско-Урустамакское сельское поселение
8	Поповское сельское поселение
9	Потапово-Тумбарлинское сельское поселение
10	Салиховское сельское поселение
11	Татарско-Кандызское сельское поселение
12	Тумбарлинское сельское поселение
13	Удмуртско-Ташлинское сельское поселение
14	Шалтинское сельское поселение

3) в приложении 3:

а) в абзаце третьем слова «Васькино Туйралы» заменить словом «Васькино-Туйралы»;

б) в абзаце четвертом слова «Васькино Туйралы» заменить словом «Васькино-Туйралы»;

4) в приложении 4:

а) в абзаце шестом слова «Васькино Туйралы» заменить словом «Васькино-Туйралы»;

б) в абзаце седьмом слова «Васькино Туйралы» заменить словом «Васькино-Туйралы»;

5) в абзаце седьмом приложения 5 слова «Васькино Туйралы» заменить словом «Васькино-Туйралы»;

б) в абзаце третьем приложения 7 слова «Васькино Туйралы» заменить словом «Васькино-Туйралы»;

7) в приложении 11:

а) в абзаце третьем слова «Васькино Туйралы» заменить словом «Васькино-Туйралы»;

б) в абзаце четвертом слова «Васькино Туйралы» заменить словом «Васькино-Туйралы»;

в) в абзаце пятом слова «Васькино Туйралы» заменить словом «Васькино-Туйралы».

Статья 2

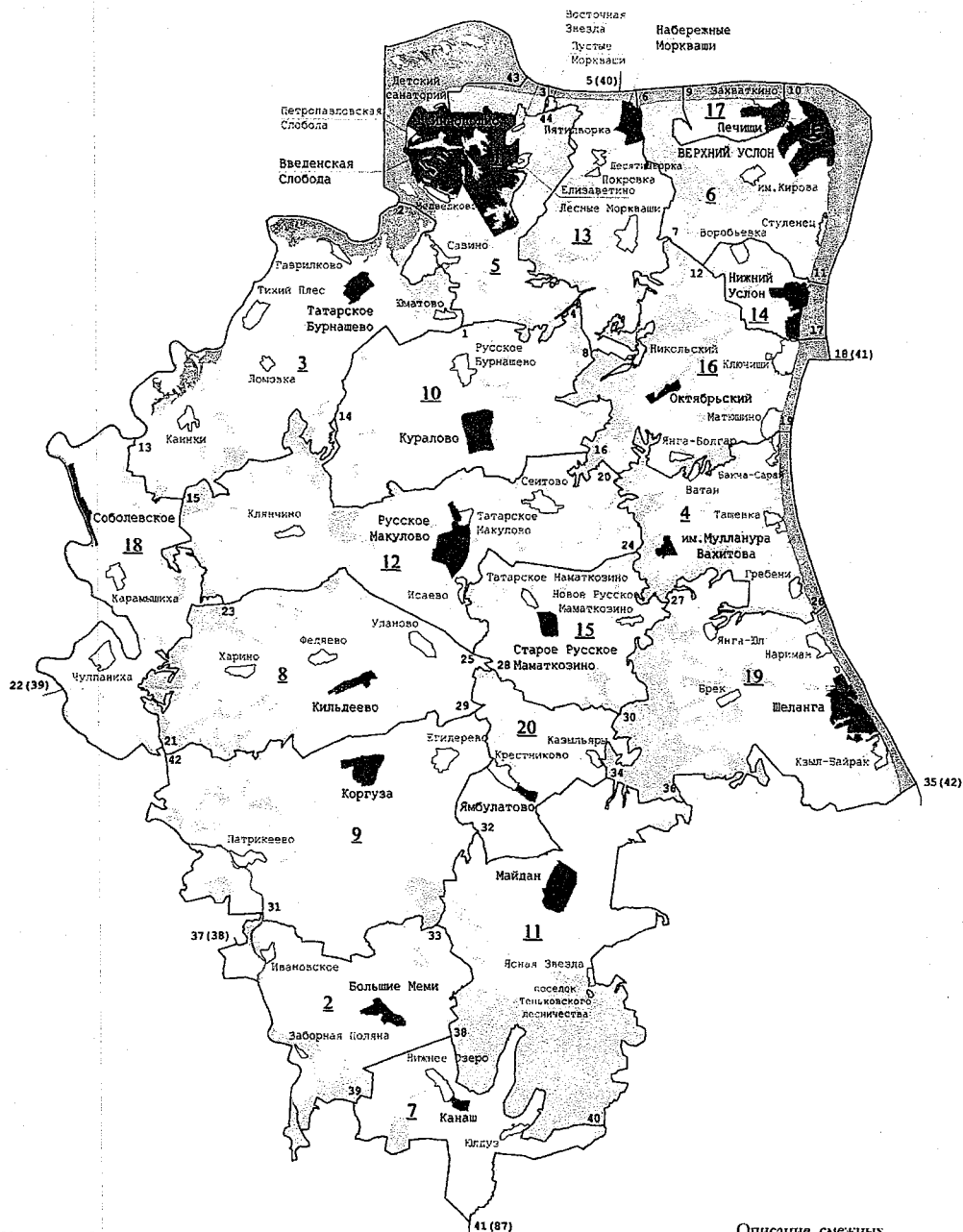
Внести в Закон Республики Татарстан от 31 января 2005 года № 19-ЗРТ «Об установлении границ территорий и статусе муниципального образования «Верхнеуслонский муниципальный район» и муниципальных образований в его составе» (Ведомости Государственного Совета Татарстана, 2005, № 1 (II часть); 2008, № 12 (VI часть); 2013, № 7; 2014, № 12 (II часть); Собрание законодательства Республики Татарстан, 2018, № 29 (часть I), № 78 (часть I) следующие изменения:

1) в абзаце пятом статьи 2 слова «поселки Восточная Звезда, «Детский санаторий», Петропавловская Слобода» заменить словами «поселки Восточная Звезда, Детский санаторий, Петропавловская Слобода»;

2) приложение 1 изложить в следующей редакции:

Карта-схема
границ муниципальных образований, входящих в состав
муниципального образования
«Верхнеуслонский муниципальный район»

«Приложение 1
к Закону Республики Татарстан
«Об установлении границ территорий
и статусе муниципального образования
«Верхнеуслонский муниципальный район»
и муниципальных образований в его составе»



Условные обозначения

- граница муниципального района
- номер узловой точки
- границы поселений и их номера
- населенные пункты
- административный центр поселения
- административный центр муниципального района

Описание смежных
границ муниципального района

- 5 (40) - 18 (41) - муниципальное образование города Казани
- 18 (41) - 35 (42) - Лаишевский муниципальный район
- 35 (42) - 41 (87) - Камско-Устьинский муниципальный район
- 41 (87) - 37 (38) - Апастовский муниципальный район
- 37 (38) - 22 (39) - Кайбицкий муниципальный район
- 22 (39) - 5 (40) - Зеленодольский муниципальный район

**Городское и сельские поселения, входящие в состав
муниципального образования
«Верхнеуслонский муниципальный район»**

№ на карте-схеме	Муниципальное образование
1	город Иннополис
2	Большееминское сельское поселение
3	Бурнашевское сельское поселение
4	Вахитовское сельское поселение
5	Введенско-Слободское сельское поселение
6	Верхнеуслонское сельское поселение
7	Канашское сельское поселение
8	Кильдеевское сельское поселение
9	Коргузинское сельское поселение
10	Кураловское сельское поселение
11	Майданское сельское поселение
12	Макуловское сельское поселение
13	Набережно-Морквапское сельское поселение
14	Нижнеуслонское сельское поселение
15	Новорусско-Маматкозинское сельское поселение
16	Октябрьское сельское поселение
17	Печищинское сельское поселение
18	Соболевское сельское поселение
19	Шеланговское сельское поселение
20	Ямбулатовское сельское поселение

».

Статья 3

Внести в Закон Республики Татарстан от 31 января 2005 года № 38-ЗРТ «Об установлении границ территорий и статусе муниципального образования «Сабинский муниципальный район» и муниципальных образований в его составе» (Ведомости Государственного Совета Татарстана, 2005, № 1 (III часть); 2008, № 10

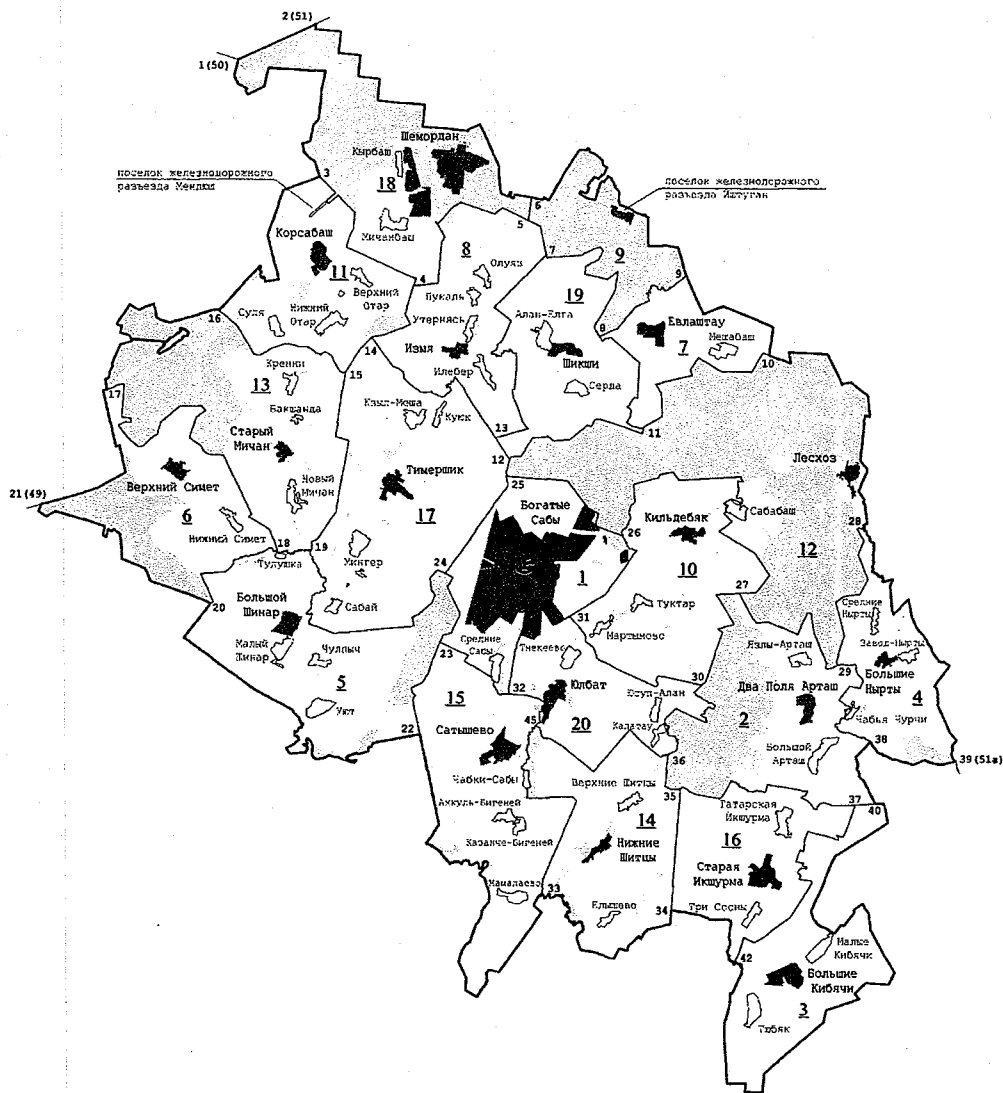
(I часть); 2010, № 5 (I часть); 2014, № 11 (II часть); 2015, № 12 (I часть) следующие изменения:

1) в абзаце шестнадцатом статьи 3 слово «Три-Сосны» заменить словами «Три Сосны»;

2) приложение 1 изложить в следующей редакции:

Карта-схема
границ муниципальных образований, входящих в состав
муниципального образования
«Сабинский муниципальный район»

«Приложение 1
к Закону Республики Татарстан
«Об установлении границ территорий
и статусе муниципального образования
«Сабинский муниципальный район»
и муниципальных образований в его составе»



Условные обозначения

- граница муниципального района
- номер узловой точки
- границы поселений и их номера
- населенные пункты
- административный центр поселения
- административный центр муниципального района

Описание смежных
границ муниципального района

- 1 (50) - 2 (51) - Балташевский муниципальный район
- 2 (51) - 39 (51а) - Кукморский муниципальный район
- 39 (51а) - 21 (49) - Тюлячинский муниципальный район
- 21 (49) - 1 (50) - Арский муниципальный район

**Городское и сельские поселения,
входящие в состав муниципального образования
«Сабинский муниципальный район»**


№ на карте-схеме	Муниципальное образование
1	поселок городского типа Богатые Сабы
2	Арташское сельское поселение
3	Большекибьячинское сельское поселение
4	Большеныртинское сельское поселение
5	Большешинарское сельское поселение
6	Верхнесиметское сельское поселение
7	Евлаштауское сельское поселение
8	Изминское сельское поселение
9	Иштуганское сельское поселение
10	Кильдебяжское сельское поселение
11	Корсабашское сельское поселение
12	Мешинское сельское поселение
13	Мичанское сельское поселение
14	Нижнепитцинское сельское поселение
15	Сатышевское сельское поселение
16	Староикшурминское сельское поселение
17	Тимершикское сельское поселение
18	Шеморданское сельское поселение
19	Шикшинское сельское поселение
20	Юлбатское сельское поселение

».

Статья 4

Настоящий Закон вступает в силу со дня его официального опубликования.

Президент
Республики Татарстан



Р.Н. Минниханов

Казань, Кремль
14 декабря 2019 года
№ 104-ЗРТ



ТАТАРСТАН РЕСПУБЛИКАСЫ ЗАКОНЫ

Татарстан Республикасының аерым закон актларына үзгәрешләр кертү турында

Татарстан Республикасы
Дәүләт Советы тарафыннан
2019 елның 27 ноябрендә
кабул ителде

1 статья

«Баулы муниципаль районы» муниципаль берәмлегенең һәм аның составындагы муниципаль берәмлекләрнең территорияләре чикләрен билгеләү һәм аларның статусы турында» 2005 елның 31 гыйнварындагы 16-ТРЗ номерлы Татарстан Республикасы Законына (Татарстан Дәүләт Советы Жыелма басмасы, 2005, № 1 (I өлеш); 2008, № 5 (I өлеш); 2009, № 6; 2010, № 5 (I өлеш); 2014, № 12 (IV өлеш) түбәндәге үзгәрешләрне кертәргә:

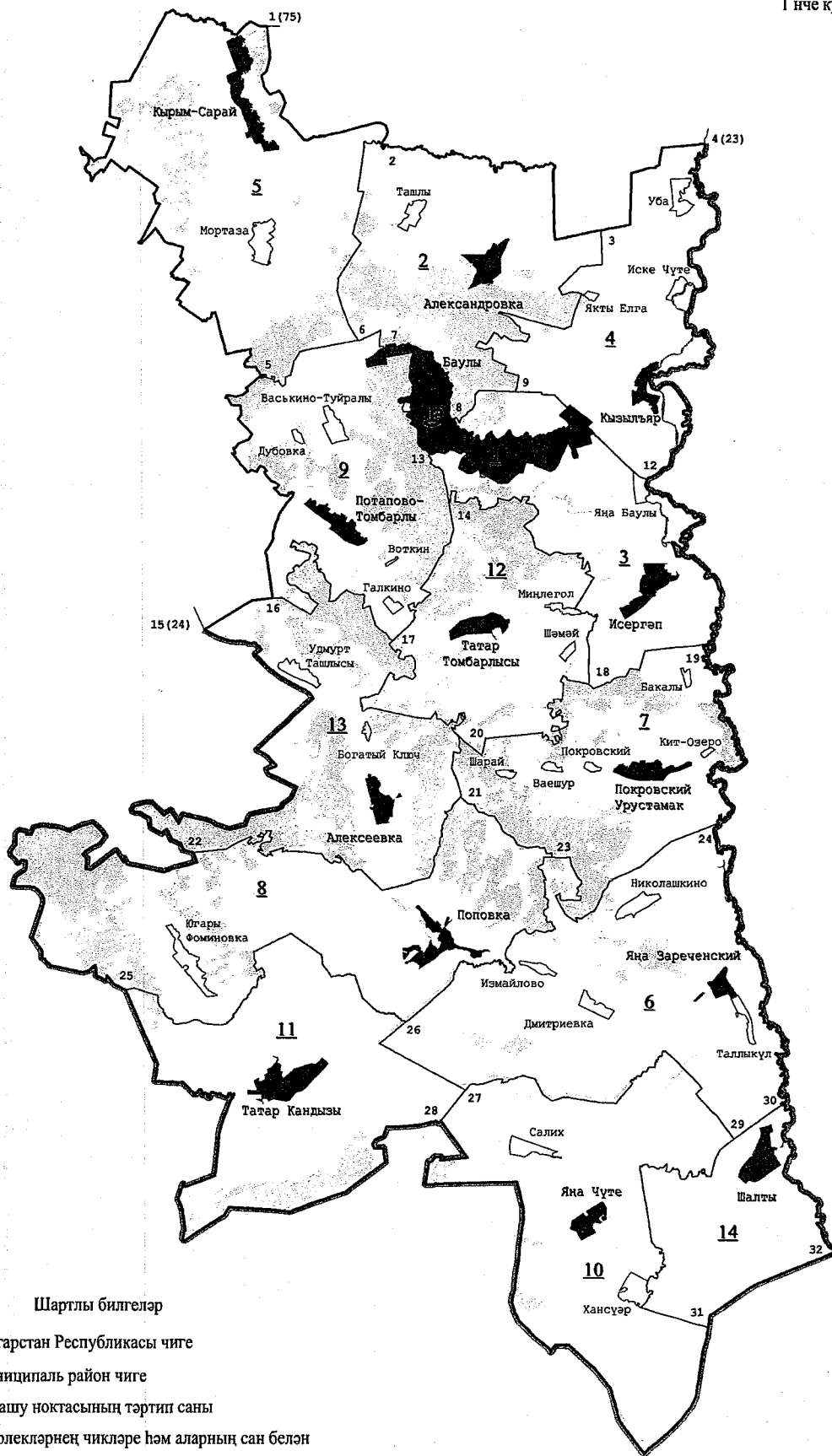
1) 4 статьяның тугызынчы абзацында «Васькино-Туйралы» сүзләре татарча текстта үзгәрешсез кала;

2) 1 нче кушымтаны түбәндәге редакциядә бәян итәргә:

«Баулы муниципаль районы»
 муниципаль берәмлеге составына керүче
 муниципаль берәмлекләрнең чикләре

карта-схемасы

«Баулы муниципаль районы»
 муниципаль берәмлегенең һәм аның
 составындагы муниципаль берәмлекләрнең
 территорияләре чикләрен билгеләү һәм
 аларның статусы турында»
 Татарстан Республикасы Законына
 1 нче кушымта



Шартлы билгеләр

- Татарстан Республикасы чиге
- муниципаль район чиге
- 11 - тоташу ноктасының тәртип саны
- жирлекләрнең чикләре һәм аларның сан белән билгеләнеше
- торак пунктлар
- жирлекнең административ үзәге
- муниципаль районның административ үзәге

Муниципаль районның чиктәш
 чикләре тасвирламасы

- 15 (24) - 1 (75) - Бөгелмә муниципаль районы
- 1 (75) - 4 (23) - Ютазы муниципаль районы
- 4 (23) - 15 (24) - Башкортостан Республикасы
 һәм Оренбург өлкәсе

«Баулы муниципаль районы» муниципаль берәмлеге составына керүче шөһәр һәм авыл жирлекләре

Карта-схемадагы №	Муниципаль берәмлек
1	Баулы шөһәре
2	Александровка авыл жирлеге
3	Исергәп авыл жирлеге
4	Кызылъяр авыл жирлеге
5	Кырым-Сарай авыл жирлеге
6	Яңа Зареченский авыл жирлеге
7	Покровский Урустамак авыл жирлеге
8	Поповка авыл жирлеге
9	Потапово-Томбарлы авыл жирлеге
10	Салих авыл жирлеге
11	Татар Кандызы авыл жирлеге
12	Томбарлы авыл жирлеге
13	Удмурт Ташлысы авыл жирлеге
14	Шалты авыл жирлеге

»;

3) 3 нче кушымтада:

а) өченче абзацта «Васькино-Туйралы» сүзләре татарча текстта үзгәрешсез кала;

б) дүртенче абзацта «Васькино-Туйралы» сүзләре татарча текстта үзгәрешсез кала;

4) 4 нче кушымтада:

а) алтынчы абзацта «Васькино-Туйралы» сүзләре татарча текстта үзгәрешсез кала;

б) жиденче абзацта «Васькино-Туйралы» сүзләре татарча текстта үзгәрешсез кала;

5) 5 нче кушымтаның жиденче абзацында «Васькино-Туйралы» сүзләре татарча текстта үзгәрешсез кала;

б) 7 нче кушымтаның өченче абзацында «Васькино-Туйралы» сүзләре татарча текстта үзгәрешсез кала;

7) 11 нче кушымтада:

а) өченче абзацта «Васькино-Туйралы» сүзләре татарча текстта үзгәрешсез кала;

б) дүртенче абзацта «Васькино-Туйралы» сүзләре татарча текстта үзгәрешсез кала;

в) бишенче абзацта «Васькино-Туйралы» сүзләре татарча текстта үзгәрешсез кала.

2 статья

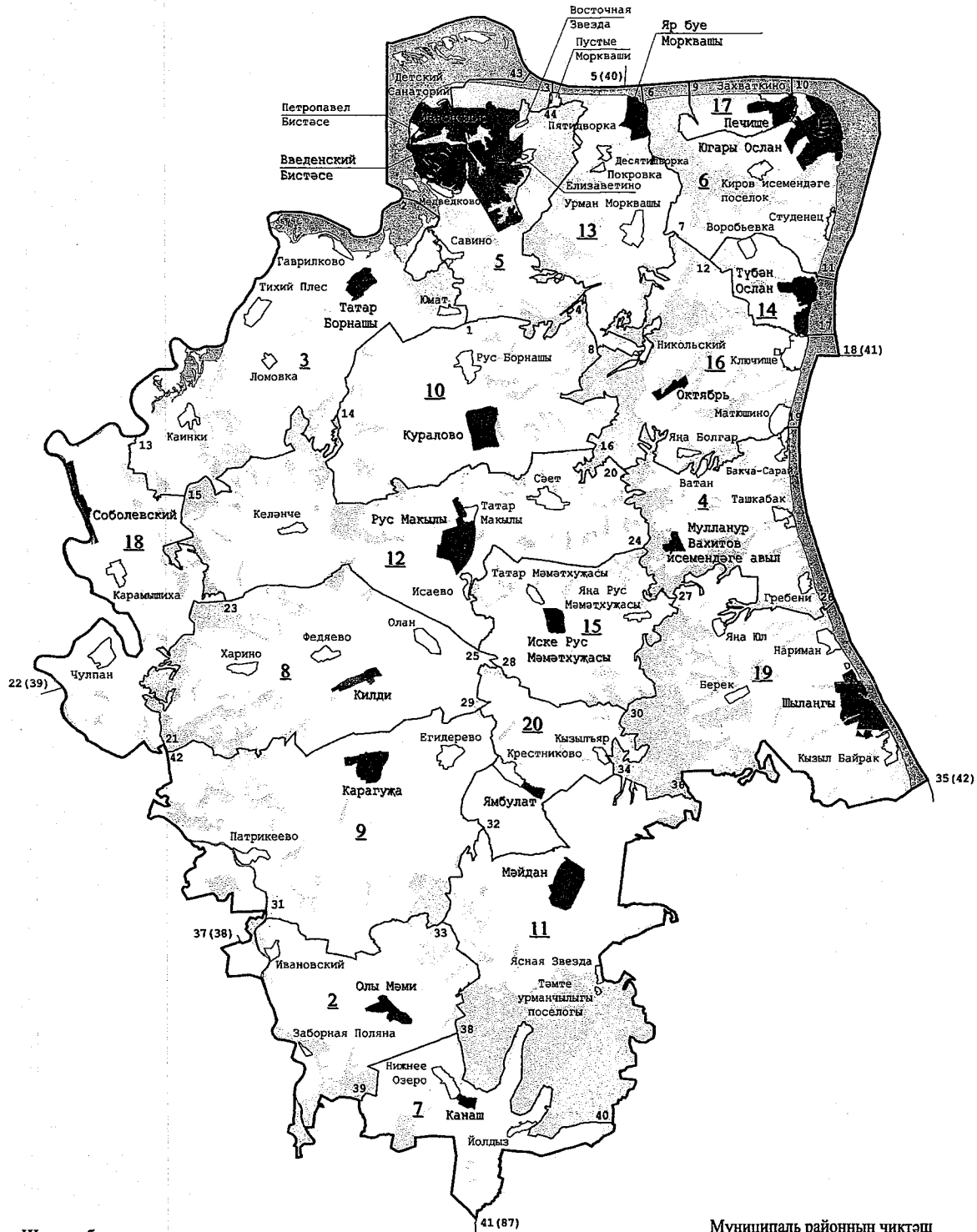
«Югары Ослан муниципаль районы» муниципаль берәмлегенең һәм аның составындагы муниципаль берәмлекләренең территорияләре чикләрен билгеләү һәм аларның статусы турында» 2005 елның 31 гыйнварындагы 19-ТРЗ номерлы Татарстан Республикасы Законына (Татарстан Дәүләт Советы Жыелма басмасы, 2005, № 1 (II өлеш); 2008, № 12 (VI өлеш); 2013, № 7; 2014, № 12 (II өлеш); Татарстан Республикасы законнар жыелмасы, 2018, № 29 (I өлеш), № 78 (I өлеш) түбәндәге үзгәрешләрне кертергә:

1) 2 статьяның бишенче абзацында «Восточная Звезда, Детский санаторий, Петропавел Бистәсе поселоклары» сүзләре татарча текстта үзгәрешсез кала;

2) 1 нче кушымтаны түбәндәге редакциядә бөян итәргә:

«Югары Ослан муниципаль районы»
 муниципаль берәмлеге составына керүче
 муниципаль берәмлекләрнең чикләре
карта-схемасы

«Югары Ослан муниципаль районы»
 муниципаль берәмлегенә һәм аның
 составындагы муниципаль берәмлекләрнең
 территорияләре чикләрен билгеләү һәм
 аларның статусы турында»
 Татарстан Республикасы Законына
 1 нче кушымта



Шартлы билгеләр

- муниципаль район чиге
- 10 - тоташу ноктасының тәртип саны
- 10 - жирлекләрнең чикләре һәм аларның сая белән билгеләнеше
- торак пунктлар
- жирлекнең административ үзәге
- муниципаль районның административ үзәге

Муниципаль районның чиктәш
 чикләре тасвирламасы

- 5 (40) - 18 (41) - Казан шәһәре муниципаль берәмлеге
- 18 (41) - 35 (42) - Лаеш муниципаль районы
- 35 (42) - 41 (87) - Кама Тамагы муниципаль районы
- 41 (87) - 37 (38) - Апас муниципаль районы
- 37 (38) - 22 (39) - Кайбыч муниципаль районы
- 22 (39) - 5 (40) - Зеленодольск муниципаль районы

**«Югары Ослан муниципаль районы» муниципаль берәмлеге составына
керүче шәһәр һәм авыл жирлекләре**

Карта-схемадагы №	Муниципаль берәмлек
1	Иннополис шәһәре
2	Олы Мәми авыл жирлеге
3	Борнаш авыл жирлеге
4	Вахитов авыл жирлеге
5	Введенский Бистәсе авыл жирлеге
6	Югары Ослан авыл жирлеге
7	Канаш авыл жирлеге
8	Килди авыл жирлеге
9	Карагуҗа авыл жирлеге
10	Куралово авыл жирлеге
11	Мәйдан авыл жирлеге
12	Макыл авыл жирлеге
13	Яр буе Морквашы авыл жирлеге
14	Түбән Ослан авыл жирлеге
15	Яңа Рус Мәмәтхужасы авыл жирлеге
16	Октябрь авыл жирлеге
17	Печище авыл жирлеге
18	Соболевский авыл жирлеге
19	Шылаңгы авыл жирлеге
20	Ямбулат авыл жирлеге

».

3 статья

«Саба муниципаль районы» муниципаль берәмлегенә һәм аның составындагы муниципаль берәмлекләренә территорияләре чикләрен билгеләү һәм аларның статусы турында» 2005 елның 31 гыйнварындагы 38-ТРЗ номерлы Татарстан Республикасы Законына (Татарстан Дәүләт Советы Жыелма басмасы,

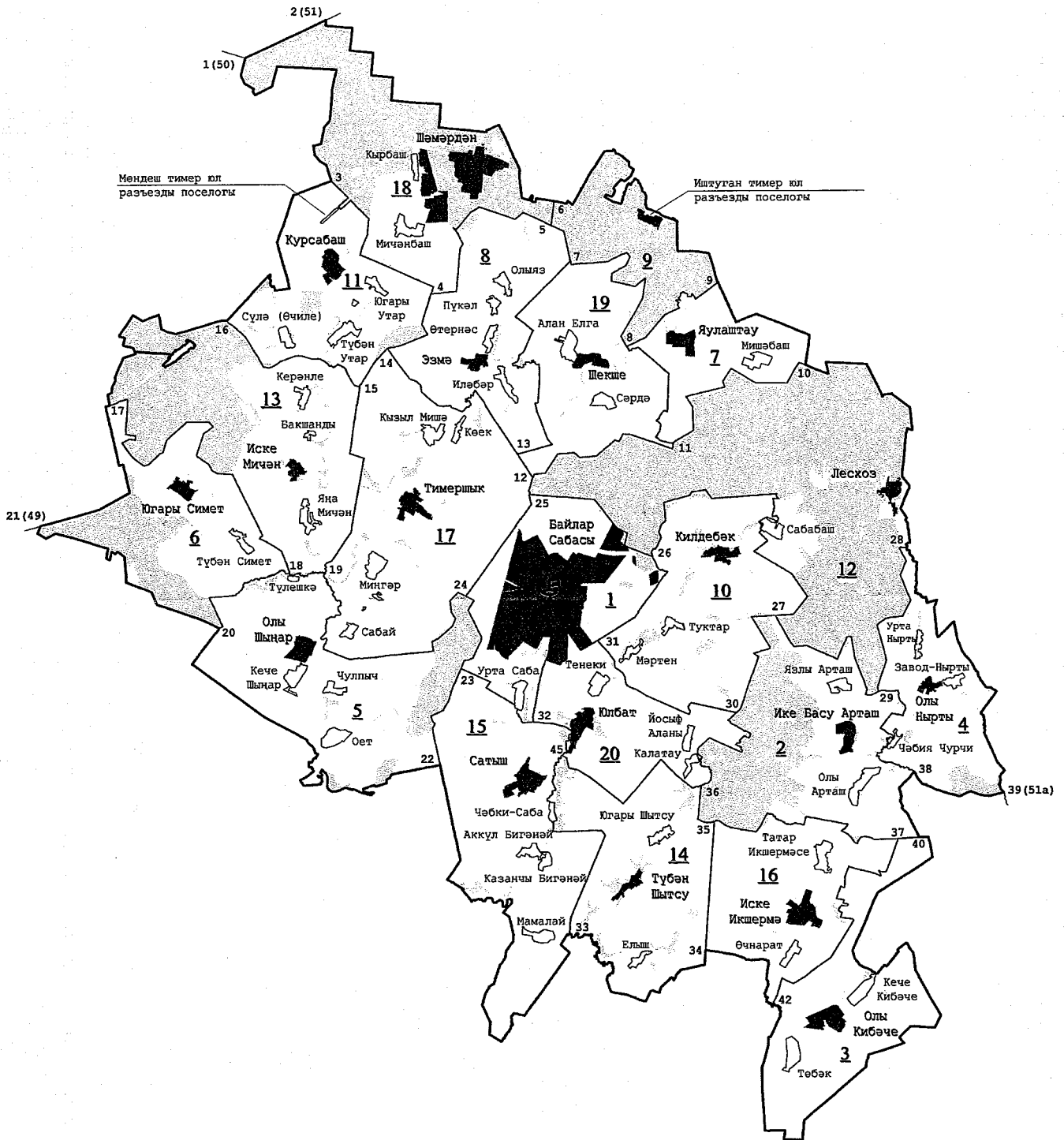
2005, № 1 (III өлеш); 2008, № 10 (I өлеш); 2010, № 5 (I өлеш); 2014, № 11 (II өлеш); 2015, № 12 (I өлеш) түбөндөгө үзгөрешлөрне кертергө:

1) 3 статьяның уналтынчы абзацында «Өчнарат» сүзлөре татарча текстта үзгөрешсез кала;

2) 1 нче кушымтаны түбөндөгө редакциядө бөян итөргө:

«Саба муниципаль районы»
муниципаль берәмлеге составына керүче
муниципаль берәмлекләрнең чикләре
карта-схемасы

«Саба муниципаль районы»
муниципаль берәмлегенә һәм аның
составындагы муниципаль берәмлекләрнең
территорияләре чикләрен билгеләү һәм
аларның статусы турында»
Татарстан Республикасы Законына
1 нче кушымта



Шартлы билгеләр

- муниципаль район чиге
- тоташу ноктасының тәртип саны
- жирлекләрнең чикләре һәм аларның сан белән билгеләнеше
- торак пунктлар
- жирлекнең административ үзеге
- муниципаль районның административ үзеге

Муниципаль районның чиктәш
чикләре тасвирламасы

- 1(50) - 2(51) - Балтач муниципаль районы
- 2(51) - 39(51a) - Кукмара муниципаль районы
- 39(51a) - 21(49) - Телче муниципаль районы
- 21(49) - 1(50) - Арча муниципаль районы

**«Саба муниципаль районы» муниципаль берәмлеге составына керүче
шәһәр һәм авыл җирлекләре**

Карта-схемадагы №	Муниципаль берәмлек
1	Байлар Сабасы шәһәр тибындагы поселогы
2	Арташ авыл җирлеге
3	Олы Кибәче авыл җирлеге
4	Олы Нырты авыл җирлеге
5	Олы Шыңар авыл җирлеге
6	Югары Симет авыл җирлеге
7	Яулаштау авыл җирлеге
8	Эзмә авыл җирлеге
9	Иштуган авыл җирлеге
10	Килдебәк авыл җирлеге
11	Курсабаш авыл җирлеге
12	Мишә авыл җирлеге
13	Мичән авыл җирлеге
14	Түбән Шытсу авыл җирлеге
15	Сатыш авыл җирлеге
16	Иске Икшөрмә авыл җирлеге
17	Тимершык авыл җирлеге
18	Шәмәрдән авыл җирлеге
19	Шекше авыл җирлеге
20	Юлбат авыл җирлеге

».

4 статья

Әлеге Закон рәсми басылып чыккан көненән үз көченә керә.

Татарстан Республикасы
Президенты



Р.Н. Миңнеханов

Казан, Кремль
2019 ел, 14 декабрь
№ 104-ТРЗ