



## ЗАКОН РЕСПУБЛИКИ ТАТАРСТАН

**Об изменении границ территорий отдельных муниципальных образований и внесении изменений в законы Республики Татарстан «Об образовании муниципального образования «город Набережные Челны», установлении его границ и наделении статусом городского округа» и «Об установлении границ территорий и статусе муниципального образования «Тукаевский муниципальный район» и муниципальных образований в его составе»**

Принят  
Государственным Советом  
Республики Татарстан  
24 декабря 2019 года

### Статья 1

Изменить границы территории муниципального образования «город Набережные Челны» по смежеству с муниципальным образованием «Тукаевский муниципальный район» и входящим в его состав муниципальным образованием «Малошильнинское сельское поселение» и границы территорий муниципального образования «Тукаевский муниципальный район» и входящего в его состав муниципального образования «Малошильнинское сельское поселение» по смежеству с муниципальным образованием «город Набережные Челны» согласно приложению к настоящему Закону.

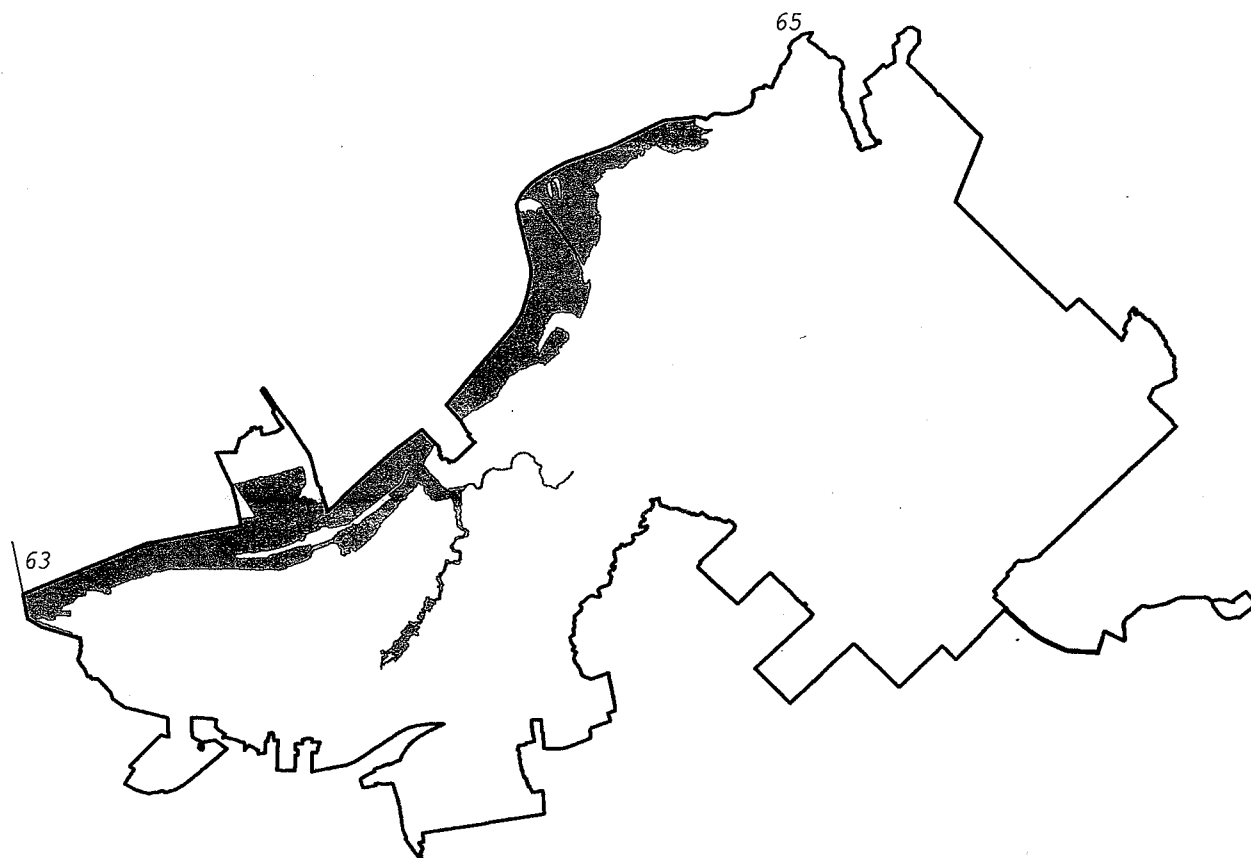
### Статья 2

Внести в Закон Республики Татарстан от 31 января 2005 года № 47-ЗРТ «Об образовании муниципального образования «город Набережные Челны», установлении его границ и наделении статусом городского округа» (Ведомости Государственного Совета Татарстана, 2005, № 1 (III часть); Собрание законодательства Республики Татарстан, 2017, № 41 (часть I) следующие изменения:


- 1) приложение 1 изложить в следующей редакции:

**Карта-схема**  
**границ территории муниципального образования**  
**«город Набережные Челны»**

«Приложение 1  
к Закону Республики Татарстан  
«Об образовании муниципального  
образования «город Набережные Челны»,  
установлении его границ и наделении  
статусом городского округа»



Условные обозначения

 - граница муниципального образования  
«город Набережные Челны»

63 - номер узловой точки

Описание смежных границ муниципального  
образования «город Набережные Челны»

Звено 63 - / - Елабужский муниципальный район  
Звено / - 65-63 - Тукаевский муниципальный район;

2) абзац четырнадцатый приложения 2 изложить в следующей редакции:

«п.т.г. 13-16: по юго-западной, юго-восточной, восточной границам лесного массива, далее по сельскохозяйственным угодьям на восток ломаной линией 60 м, на запад ломаной линией 60 м, затем по восточной границе лесного массива до пересечения с автодорогой М-21;».

### **Статья 3**

Внести в Закон Республики Татарстан от 31 января 2005 года № 42-ЗРТ «Об установлении границ территорий и статусе муниципального образования «Тукаевский муниципальный район» и муниципальных образований в его составе» (Ведомости Государственного Совета Татарстана, 2005, № 1 (III часть); 2008, № 12 (III часть); 2010, № 6 (I часть); 2012, № 4; 2014, № 12 (VI часть) следующие изменения:

1) приложение 1 изложить в следующей редакции:



Сельские поселения, входящие в состав  
муниципального образования «Тукаевский муниципальный район»

№ на карте-схеме	Муниципальное образование
1	Азьмушкинское сельское поселение
2	Бетькинское сельское поселение
3	Биклянское сельское поселение
4	Биюрганское сельское поселение
5	Бурдинское сельское поселение
6	Иштерьяковское сельское поселение
7	Калмашское сельское поселение
8	Калмиинское сельское поселение
9	Князевское сельское поселение
10	Комсомольское сельское поселение
11	Круглопольское сельское поселение
12	Кузкеевское сельское поселение
13	Малошильнинское сельское поселение
14	Мелекесское сельское поселение
15	Мусабай-Заводское сельское поселение
16	Нижнесуыксинское сельское поселение
17	Новотроицкое сельское поселение
18	Семекеевское сельское поселение
19	Староабдуловское сельское поселение
20	Стародрюшское сельское поселение
21	Тлянче-Тамакское сельское поселение
22	Шильнебашское сельское поселение
23	Яна-Булякское сельское поселение

»;

2) абзац восьмой приложения 2 изложить в следующей редакции:

«Граница муниципального образования «Тукаевский муниципальный район» по смежеству с муниципальным образованием «город Набережные Челны» проходит от узловой точки 56 ломаной линией на юго-восток 1,71 км по северо-восточной границе гидротехнических сооружений Нижнекамской ГЭС, далее идет по акватории Нижнекамского водохранилища 380 м на юго-восток, 2,55 км на северо-восток и 410 м на юго-восток, проходит ломаной линией 760 м по юго-западной, на северо-восток 570 м по юго-восточной и восточной, ломаной линией на северо-запад 580 м по северо-восточной границам открытого акционерного общества «Набережночелнинский элеватор», далее идет вновь по акватории Нижнекамского водохранилища на северо-запад 430 м, на северо-восток 10,1 км до устья реки Шильны, проходит вверх по течению данной реки 2,0 км, далее идет ломаной линией на восток 220 м по сельскохозяйственным угодьям, ломаной линией на юг 340 м по северо-западной и западной границам массива леса, затем проходит на юго-восток 90 м по массиву леса, 140 м по западной границе массива леса, ломаной линией 70 м по сельскохозяйственным угодьям, далее идет ломаной линией 780 м по западной границе массива леса, 80 м по сельскохозяйственным угодьям, на юг ломаной линией по западной границе массива леса 150 м, проходит ломаной линией 330 м по сельскохозяйственным угодьям, 220 м по юго-западной границе массива леса, на юго-восток ломаной линией 470 м по массиву леса, ломаной линией 460 м по юго-западной границе массива леса, далее идет ломаной линией на восток 70 м по сельскохозяйственным угодьям, на северо-восток 240 м по юго-восточной границе массива леса, пересекая пересыхающий ручей, затем проходит по восточной границе массива леса ломаной линией на северо-восток 90 м, далее идет по сельскохозяйственным угодьям на восток ломаной линией 60 м, на запад ломаной линией 60 м, затем проходит по восточной границе массива леса в общем направлении на север 1,98 км, на юго-восток 80 м по массиву леса, ломаной линией на северо-восток 1,05 км по восточной границе массива леса, далее идет ломаной линией на юго-восток 210 м по сельскохозяйственным угодьям, 80 м по массиву древесно-кустарниковой растительности, ломаной линией на юго-запад 690 м по сельскохозяйственным угодьям, ломаной линией на юг 20 м, пересекая автодорогу, затем проходит на юго-восток 70 м по массиву древесно-кустарниковой растительности, 700 м по профилированной автодороге, далее идет по сельскохозяйственным угодьям ломаной линией 1,36 км на юго-восток, 1,43 км на юго-запад, 3,11 км на юго-восток, на северо-восток 350 м, вновь на юго-восток 1,2 км, пересекая полосу отвода автодороги «Набережные Челны Водозабор» – Ильбухтино – Калмия – «Мензелинск – Биюрган» до реки Шильны, идет вверх по течению данной реки 780 м до впадения ее в реку Гардалинку, затем проходит вверх по течению реки Гардалинки 2,01 км, по сельскохозяйственным угодьям ломаной линией на юго-запад 700 м и на юго-восток 540 м, затем проходит по юго-западной границе массива леса 130 м, по сельскохозяйственным угодьям ломаной линией 160 м на юго-восток, на юго-запад 370 м, 50 м по массиву древесно-кустарниковой растительности, по сельскохозяйственным угодьям 230 м, далее идет по северо-восточной границе массива древесно-кустарниковой растительности 70 м, по

сельскохозяйственным угодьям 450 м, по северо-западной границе массива древесно-кустарниковой растительности 70 м, по сельскохозяйственным угодьям ломаной линией 3,4 км, пересекая реку Ордиушку, на юго-восток 70 м, затем проходит на северо-запад 150 м по правому берегу пруда, ломаной линией 420 м по сельскохозяйственным угодьям, 80 м по северо-западной и на юго-восток 350 м по юго-западной границам коллективных садов, на юго-запад 15 м по северо-западной границе лесной полосы, далее идет на юго-восток ломаной линией 2,11 км по северо-восточной границе полосы отвода федеральной автодороги Москва — Уфа до пересечения с автодорогой Тогаево — Шильнебаш, пересекая реку Шильнебашку, затем проходит на северо-восток 430 м по северо-западной границе полосы отвода автодороги Тогаево — Шильнебаш, ломаной линией на северо-восток 2,11 км по северо-западной границе полосы отвода профилированной автодороги, далее идет на запад 660 м по северной границе полосы отвода данной автодороги, пересекая ручей Камысла и реку Ордиушку, ломаной линией 800 м на северо-восток по северной, на юго-восток 330 м по северо-восточной, на юго-запад 470 м по юго-восточной и ломаной линией на северо-запад 730 м по юго-западной границам полигона твердых бытовых отходов, проходит 670 м по южной границе полосы отвода профилированной автодороги, далее идет на юго-запад 2,09 км по юго-восточной границе полосы отвода профилированной автодороги, пересекая ручей, реку Ордиушку, ручей Камысла, проходит 460 м по юго-восточной границе полосы отвода автодороги Тогаево — Шильнебаш до пересечения с федеральной автодорогой Москва — Уфа, далее идет на северо-запад 2,15 км по юго-западной границе полосы отвода федеральной автодороги Москва — Уфа, пересекая реку Шильнебашку, затем проходит по сельскохозяйственным угодьям на юго-запад 1,4 км, на северо-запад 250 м, по массиву древесно-кустарниковой растительности 140 м и на юго-запад 30 м, по сельскохозяйственным угодьям 1,18 км и на северо-запад 610 м, по юго-западной границе лесной полосы 620 м, по сельскохозяйственным угодьям 50 м на северо-запад, на юго-запад 280 м по юго-восточной границе питомника, по юго-восточной границе лесной полосы 980 м, по юго-восточной границе питомника 310 м, по юго-восточной границе лесной полосы 260 м, пересекая пересыхающий ручей, затем проходит на северо-запад 1,0 км по юго-западной и на северо-восток 1,61 км по северо-западной границам питомника, на северо-запад 240 м по северо-восточной границе коллективных садов, далее идет по сельскохозяйственным угодьям на северо-восток 50 м, на северо-запад 50 м, на юго-запад 50 м, на северо-запад 200 м по северо-восточной границе коллективных садов, 220 м по сельскохозяйственным угодьям, 190 м по северо-восточной границе коллективных садов, 320 м по сельскохозяйственным угодьям, пересекая полосу отвода ветки Куйбышевской железной дороги, затем проходит на юго-восток 720 м по сельскохозяйственным угодьям, пересекая ручьи, на юго-запад 200 м по юго-восточной, на северо-запад 1,11 км по юго-западной и на северо-восток 120 м по северо-западной границам кладбища, далее идет 1,04 км по северо-западной границе полосы отвода профилированной автодороги, вниз по течению ручья Ялхов 1,89 км до впадения его в реку Челну, проходит вверх по течению данной реки 5,65 км, пересекая полосу отвода ветки Куйбышевской железной дороги, далее идет 50 м на

юго-восток по южной границе массива древесно-кустарниковой растительности, 10 м, пересекая полосу отвода ветки Куйбышевской железной дороги, 20 м по массиву древесно-кустарниковой растительности, проходит на северо-восток 380 м по юго-восточной границе полосы отвода данной железной дороги, на юг 800 м по восточной границе коллективных садов, далее идет на юго-запад ломаной линией 320 м по коллективным садам, ломаной линией 1,27 км по юго-восточной и южной границам коллективных садов, на запад 330 м по сельскохозяйственным угодьям, на север 600 м по восточной границе полосы отвода профилированной автодороги, проходит на запад 80 м по массиву древесно-кустарниковой растительности, на юго-запад 130 м, на юг ломаной линией 450 м, на юго-запад ломаной линией 1,14 км, на восток 200 м по южной границе промышленного объекта, на юго-восток 40 м по массиву древесно-кустарниковой растительности, далее идет на юг 400 м по сельскохозяйственным угодьям, пересекая профилированные автодороги, на запад 2,47 км по южной границе полосы отвода профилированной автодороги, затем проходит на юг 180 м по восточной и на запад 80 м по южной границам промышленного объекта, на юг ломаной линией 380 м по сельскохозяйственным угодьям, далее идет на северо-запад ломаной линией 1,68 км по юго-западной границе полосы отвода ветки Куйбышевской железной дороги, ломаной линией на юго-запад 650 м по промышленному объекту, на северо-запад 190 м по западной и на северо-восток 930 м по северо-западной границам промышленного объекта, затем проходит на северо-восток 1,19 км по северо-западной границе полосы отвода ветки Куйбышевской железной дороги, на юго-запад 2,88 км по юго-восточной границе полосы отвода ветки Куйбышевской железной дороги, на север 390 м и на юго-восток 90 м по промышленной зоне, далее идет на северо-восток 240 м по восточной границе промышленной зоны, ломаной линией на юго-запад 690 м, на юг ломаной линией 650 м по промышленной зоне, проходит на запад 360 м по южной границе промышленной зоны, на север 620 м, на северо-запад ломаной линией 300 м, на юго-запад ломаной линией 280 м, далее идет по промышленной зоне на юг 230 м, на юго-запад 150 м, проходит на север 70 м по западной границе промышленной зоны, на северо-запад 200 м по северо-западной границе промышленного объекта, на юго-запад 140 м по юго-восточной границе полосы отвода автодороги Набережные Челны – Заинск – Альметьевск, на север 60 м, пересекая полосу отвода данной автодороги, далее идет 90 м на север и 430 м на северо-запад по профилированной автодороге, пересекая полосу отвода Куйбышевской железной дороги, на северо-восток 90 м, на северо-запад ломаной линией 230 м и на север 150 м по западной границе промышленного объекта, затем проходит на запад ломаной линией 490 м по южной границе отстойника, на юг 140 м по сельскохозяйственным угодьям, на юг 220 м по восточной и на юго-восток ломаной линией по северо-восточной границам полосы отвода профилированной автодороги, далее идет на юго-запад ломаной линией 90 м по сельскохозяйственным угодьям, пересекая полосу отвода профилированной автодороги, на юго-восток ломаной линией 100 м по озеру, затем проходит по сельскохозяйственным угодьям на восток ломаной линией 40 м, на северо-восток ломаной линией 50 м и на север ломаной линией 130 м, далее идет на северо-восток 240 м по юго-восточной границе полосы отвода профилированной



автодороги, на юго-восток 290 м по юго-западной границе автомобильного рынка, 30 м по сельскохозяйственным угодьям, пересекая полосу отвода профилированной автодороги, затем проходит на юго-запад 1,54 км по северо-западной границе полосы отвода Куйбышевской железной дороги, по сельскохозяйственным угодьям ломаной линией на северо-запад 60 м, на запад ломаной линией 810 м, ломаной линией на северо-восток 470 м, далее идет 930 м по северо-западной границе промышленного объекта, на юго-восток 120 м по северной границе промышленного объекта, затем проходит по сельскохозяйственным угодьям на северо-восток 30 м и на север 20 м, пересекая полосу отвода профилированной автодороги, по сельскохозяйственным угодьям 200 м, по изрытому участку 60 м, по сельскохозяйственным угодьям 60 м, проходит вниз по течению пересыхающего ручья 40 м, на северо-запад по массиву древесно-кустарниковой растительности 20 м, по сельскохозяйственным угодьям 80 м, по северной границе коллективных садов 190 м, далее идет ломаной линией по сельскохозяйственным угодьям 1,78 км, ломаной линией на север 590 м по западной границе коллективных садов, на юго-запад 10 м, пересекая автодорогу, проходит на северо-восток 10 м по массиву древесно-кустарниковой растительности, ломаной линией на север 130 м по левому берегу Куйбышевского водохранилища, на северо-запад ломаной линией 60 м по древесно-кустарниковой растительности, далее идет ломаной линией 1,61 км по акватории Куйбышевского водохранилища до узловой точки 44(63).».

#### Статья 4

Настоящий Закон вступает в силу со дня его официального опубликования.

Президент  
Республики Татарстан




Р.Н. Минниханов







Казань, Кремль  
27 декабря 2019 года  
№ 114-ЗРТ

**Карта-схема**  
 границ муниципальных образований  
 с учетом изменений

Приложение  
 к Закону Республики Татарстан «Об изменении границ  
 территорий отдельных муниципальных образований  
 и внесении изменений в законы Республики Татарстан  
 «Об образовании муниципального образования  
 «город Набережные Челны», установлении его границ  
 и наделении статусом городского округа»  
 и «Об установлении границ территорий и статусе  
 муниципального образования «Тукаевский муниципальный  
 район» и муниципальных образований в его составе»



Условные обозначения

-  - границы Тукаевского муниципального района и муниципального образования «город Набережные Челны»
-  - границы муниципальных образований
-  - А-Б - смежная граница Тукаевского муниципального района и муниципального образования «город Набережные Челны»
-  - административные центры поселений
-  - населенные пункты
-  - территория Тукаевского муниципального района и входящего в его состав Малошильнинского сельского поселения, включаемая в состав территории муниципального образования «город Набережные Челны»



## ТАТАРСТАН РЕСПУБЛИКАСЫ ЗАКОНЫ

**Аерым муниципаль берәмлекләрнең территорияләре чикләрен үзгәртү һәм «Чаллы шәһәре» муниципаль берәмлеген төзү, аның чикләрен билгеләү һәм аңа шәһәр округы статусын бирү турында» һәм «Тукай муниципаль районы» муниципаль берәмлегенң һәм аның составындагы муниципаль берәмлекләрнең территорияләре чикләрен билгеләү һәм аларның статусы турында» Татарстан Республикасы законнарына үзгәрешләр кертү хакында**

Татарстан Республикасы  
Дәүләт Советы тарафыннан  
2019 елның 24 декабрендә  
кабул ителде

### **1 статья**

«Чаллы шәһәре» муниципаль берәмлеге территориясенң «Тукай муниципаль районы» муниципаль берәмлеге һәм аның составына керүче «Кече Шилнә авыл җирлеге» муниципаль берәмлеге белән чиктәш чикләрен һәм «Тукай муниципаль районы» муниципаль берәмлеге һәм аның составына керүче «Кече Шилнә авыл җирлеге» муниципаль берәмлеге территориясенң «Чаллы шәһәре» муниципаль берәмлеге белән чиктәш чикләрен әлеге Законга кушымта нигезендә үзгәртәргә.

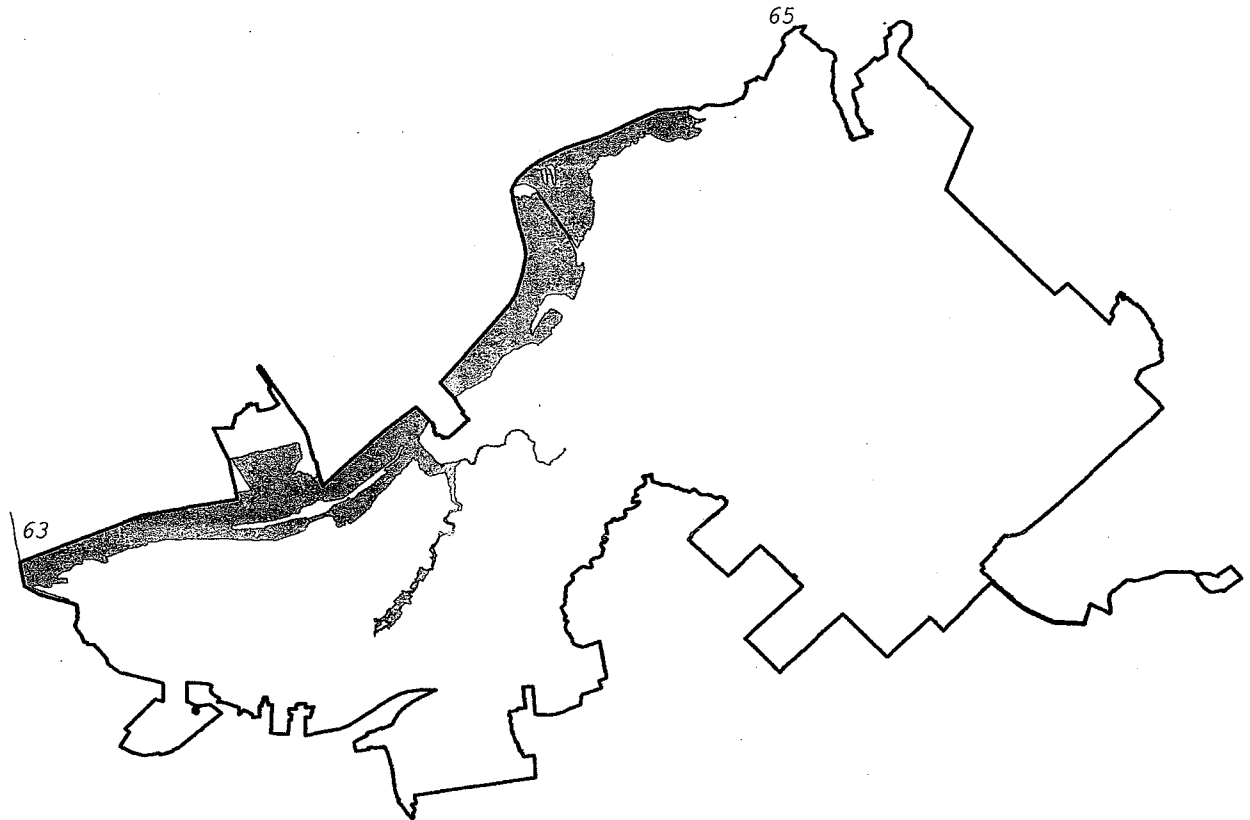
### **2 статья**

«Чаллы шәһәре» муниципаль берәмлеген төзү, аның чикләрен билгеләү һәм аңа шәһәр округы статусын бирү турында» 2005 елның 31 гыйнварындагы 47-ТРЗ номерлы Татарстан Республикасы Законына (Татарстан Дәүләт Советы Жыелма басмасы, 2005, № 1 (III өлеш)); Татарстан Республикасы законнар жыелмасы, 2017, № 41 (I өлеш) түбәндәге үзгәрешләргә кертергә:


- 1) 1нче кушымтаны түбәндәге редакциядә бәян итәргә:

«Чаллы шәһәре» муниципаль берәмлеге  
территориясе чикләре  
**карта-схемасы**

«Чаллы шәһәре» муниципаль берәмлеген  
төзү, аның чикләрен билгеләү һәм аңа шәһәр  
округы статусын бирү турында» Татарстан  
Республикасы Законына 1 нче кушымта



Шартлы билгеләр

-  - «Чаллы шәһәре»  
муниципаль берәмлеге чиге  
 63 - тоташу ноктасының тәртип саны

«Чаллы шәһәре» муниципаль  
берәмлегенен чиктәш чикләре тасвирламасы

- 63 - / звеносы - Алабуга муниципаль районы  
 / - 65-63 звеносы - Тукай муниципаль районы;

2) 2 нче кушымтаның ундүртенче абзацын түбәндөгә редакциядә бәян итәргә:

«ч.б.н. 13-16: урман массивының көньяк-көнбатыш, көньяк-көнчыгыш, көнчыгыш чикләре буйлап, алга таба, сынык сызык ясап, авыл хужалыгы жирләре буйлап көнчыгышка таба 60 м, сынык сызык ясап, көнбатышка таба 60 м, аннары урман массивының көнчыгыш чиге буйлап М-21 автомобиль юлы киселешенә кадәр;».

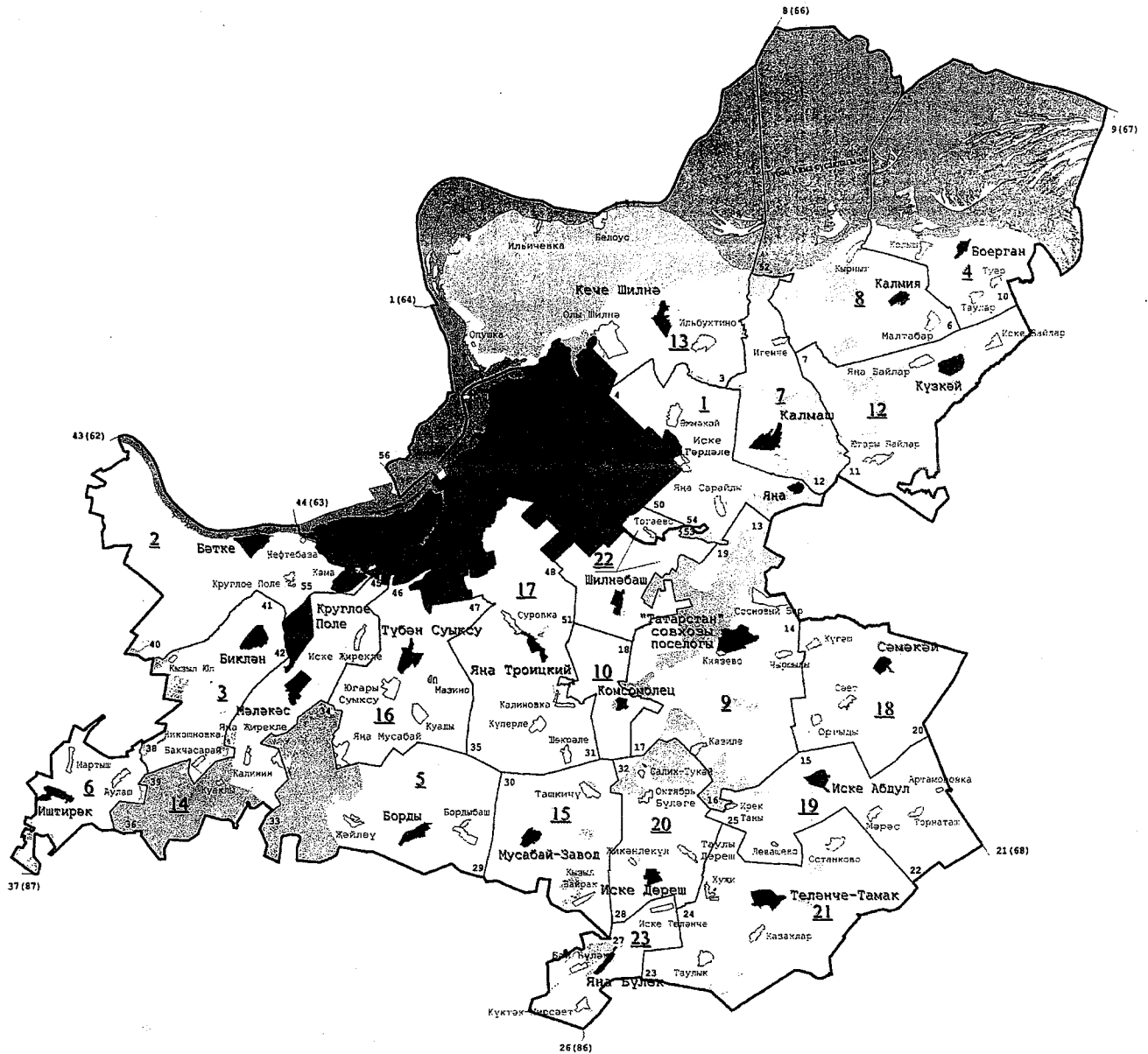
### 3 статья

«Тукай муниципаль районы» муниципаль берәмлегенә һәм аның составындагы муниципаль берәмлекләренә территорияләре чикләрен билгеләү һәм аларның статусы турында» 2005 елның 31 гыйнварындагы 42-ТРЗ номерлы Татарстан Республикасы Законына (Татарстан Дәүләт Советы Жыелма басмасы, 2005, № 1 (III өлеш); 2008, № 12 (III өлеш); 2010, № 6 (I өлеш); 2012, № 4; 2014, № 12 (VI өлеш) түбәндөгә үзгәрешләргә кертергә:

1) 1 нче кушымтаны түбәндөгә редакциядә бәян итәргә:

**«Тукай муниципаль районы»  
муниципаль берәмлеге составына керүче  
муниципаль берәмлекләрнең чикләре  
карта-схемасы**

«Тукай муниципаль районы»  
муниципаль берәмлегең һәм аның  
составындагы муниципаль берәмлекләрнең  
территорияләре чикләрен билгеләү һәм  
аларның статусы турында» Татарстан  
Республикасы Законына  
1 нче кушымта



Шартлы билгеләр

- муниципаль район чиге
- тоташу ноктасының тәртип саны
- жирлекләрнең чикләре һәм аларның сан белән билгеләнеше
- торак пунктлар
- муниципаль районның административ үзәге
- жирлек үзәге

Муниципаль районның  
чиктәш чикләре тасвирламасы

- 43 (62)–44 (63) - Алабуга муниципаль районы
- 44 (63)–56 - «Чаллы шәһәре» муниципаль берәмлеге
- 56–1 (64) - Алабуга муниципаль районы
- 1 (64)–8 (66) - Менделеевск муниципаль районы
- 8 (66)–9 (67) - Әгерҗе муниципаль районы
- 9 (67)–21 (68) - Минзәлә муниципаль районы
- 21 (68)–26 (86) - Сарман муниципаль районы
- 26 (86)–37 (87) - Зәй муниципаль районы
- 37 (87)–43 (62) - Түбән Кама муниципаль районы

«Тукай муниципаль районы» муниципаль берәмлеге  
составына керүче авыл жирлекләре

Карта-схемада №	Муниципаль берәмлек
1	Әжмәкәй авыл жирлеге
2	Бәтке авыл жирлеге
3	Биклән авыл жирлеге
4	Боерган авыл жирлеге
5	Борды авыл жирлеге
6	Иштирәк авыл жирлеге
7	Калмаш авыл жирлеге
8	Калмия авыл жирлеге
9	Князево авыл жирлеге
10	Комсомолец авыл жирлеге
11	Круглое Поле авыл жирлеге
12	Күзкәй авыл жирлеге
13	Кече Шилнә авыл жирлеге
14	Мәләкәс авыл жирлеге
15	Мусабай-Завод авыл жирлеге
16	Түбән Суыксу авыл жирлеге
17	Яңа Троицкий авыл жирлеге
18	Сәмәкәй авыл жирлеге
19	Иске Абдул авыл жирлеге
20	Иске Дөреш авыл жирлеге
21	Теләнче-Тамак авыл жирлеге
22	Шилнәбаш авыл жирлеге
23	Яңа Бүләк авыл жирлеге

»;

2) 2 нче кушымтаның сизгезенче абзацын түбәндәге редакциядә бәян итәргә:

«Тукай муниципаль районы» муниципаль берәмлегенә «Чаллы шәһәре» муниципаль берәмлеге белән чиктәш чиге 56 нчы тоташу ноктасыннан, сынык сызык ясап, Түбән Кама ГЭСының гидротехник корылмаларының төньяк-көнчыгыш чиге буйлап көньяк-көнчыгышка 1,71 км уза, алга таба Түбән Кама сусаклагычы акваториясе буйлап 380 м көньяк-көнчыгышка, 2,55 км төньяк-көнчыгышка һәм 410 м көньяк-көнчыгышка, сынык сызык ясап, «Чаллы элеваторы» ачык акционерлык жәмгыятенә көньяк-көнбатыш чиге буйлап 760 м, көньяк-көнчыгыш һәм көнчыгыш чиге буйлап төньяк-көнчыгышка 570 м, сынык сызык ясап, төньяк-көнчыгыш чиге буйлап төньяк-көнбатышка 580 м уза, алга таба яңадан Түбән Кама сусаклагычы акваториясе буйлап төньяк-көнбатышка 430 м, Шилнә елгасы тамагына кадәр төньяк-көнчыгышка 10,1 км, әлеге елга агымы буйлап өскә таба 2,0 км бара, алга таба, сынык сызык ясап, авыл хужалыгы җирләре буйлап көнчыгышка 220 м, сынык сызык ясап, урман массивының төньяк-көнбатыш һәм көнбатыш чикләре буйлап көньякка 340 м бара, аннары урман массивы буйлап көньяк-көнчыгышка 90 м, урман массивының көнбатыш чиге буйлап 140 м, сынык сызык ясап, авыл хужалыгы җирләре буйлап 70 м уза, алга таба, сынык сызык ясап, урман массивының көнбатыш чиге буйлап 780 м, авыл хужалыгы җирләре буйлап 80 м, сынык сызык ясап, урман массивының көнбатыш чиге буйлап көньякка 150 м, сынык сызык ясап, авыл хужалыгы җирләре буйлап 330 м, урман массивының көньяк-көнбатыш чиге буйлап 220 м, сынык сызык ясап, урман массивы буйлап көньяк-көнчыгышка 470 м, сынык сызык ясап, урман массивының көньяк-көнбатыш чиге буйлап 460 м уза, алга таба авыл хужалыгы җирләре буйлап, сынык сызык ясап, көнчыгышка 70 м, урман массивының көньяк-көнчыгыш чиге буйлап, кибә торган инешне узып, төньяк-көнчыгышка 240 м бара, аннары урман массивының көнчыгыш чиге буйлап, сынык сызык ясап, төньяк-көнчыгышка 90 м уза, алга таба авыл хужалыгы җирләре буйлап, сынык сызык ясап, көнчыгышка 60 м, сынык сызык ясап, көнбатышка 60 м бара, аннары урман массивының көнчыгыш чиге буйлап төньякка таба гомуми юнәлештә 1,98 км, урман массивы буйлап көньяк-көнчыгышка 80 м, сынык сызык ясап, урман массивының көнчыгыш чиге буйлап төньяк-көнчыгышка 1,05 км уза, алга таба авыл хужалыгы җирләре буйлап, сынык сызык ясап, көньяк-көнчыгышка 210 м, агач-куак үсемлекләр массивы буйлап 80 м, сынык сызык ясап, авыл хужалыгы җирләре буйлап төньяк-көнбатышка 690 м, автомобиль юлын кисеп үтеп, сынык сызык ясап, көньякка 20 м бара, аннары агач-куак үсемлекләр массивы буйлап көньяк-көнчыгышка 70 м, профильле автомобиль юлы буйлап 700 м уза, алга таба авыл хужалыгы җирләре буйлап, сынык сызык ясап, 1,36 км көньяк-көнчыгышка, 1,43 км көньяк-көнбатышка, 3,11 км көньяк-көнчыгышка, 350 м төньяк-көнчыгышка, «Чаллы су алу җайланмасы – Ильбухтино – Калмия – «Минзәлә – Боерган» автомобиль юлына бүлеп бирелгән полосаны кисеп үтеп, Шилнә елгасына кадәр яңадан көньяк-көнчыгышка 1,2 км, әлеге елга агымы буйлап өскә таба ул Гәрдәле елгасына кушылганчы 780 м бара, аннары Гәрдәле елгасы агымы буйлап өскә таба 2,01 км, авыл хужалыгы җирләре буйлап, сынык сызык ясап, көньяк-көнбатышка 700 м һәм көньяк-көнчыгышка 540 м бара, аннары урман массивының көньяк-көнбатыш чиге буйлап 130 м, авыл хужалыгы



жирләре буйлап, сынык сызык ясап, көньяк-көнчыгышка 160 м, көньяк-көнбатышка 370 м, агач-куак үсемлекләр массивы буйлап 50 м, авыл хужалыгы жирләре буйлап 230 м уза, алга таба агач-куак үсемлекләр массивының төньяк-көнчыгыш чиге буйлап 70 м, авыл хужалыгы жирләре буйлап 450 м, агач-куак үсемлекләр массивының төньяк-көнбатыш чиге буйлап 70 м, сынык сызык ясап, Ордиушка елгасын кисеп үтеп, авыл хужалыгы жирләре буйлап 3,4 км, көньяк-көнчыгышка 70 м бара, аннары буаның уң яры буйлап төньяк-көнбатышка 150 м, сынык сызык ясап, авыл хужалыгы жирләре буйлап 420 м, коллектив бакчаларның төньяк-көнбатыш чиге буйлап 80 м һәм көньяк-көнбатыш чиге буйлап көньяк-көнчыгышка 350 м, урман полосасының төньяк-көнбатыш чиге буйлап көньяк-көнбатышка 15 м уза, алга таба Мәскәү – Уфа федераль автомобиль юлына бүлеп бирелгән полосаның төньяк-көнчыгыш чиге буйлап, сынык сызык ясап, 2,11 км Тогай – Шилнәбаш автомобиль юлы белән кисешкәнче, Шилнәбаш елгасын кисеп үтеп, көньяк-көнчыгышка бара, аннары Тогай – Шилнәбаш автомобиль юлына бүлеп бирелгән полосаның төньяк-көнбатыш чиге буйлап төньяк-көнчыгышка 430 м, сынык сызык ясап, профильле автомобиль юлына бүлеп бирелгән полосаның төньяк-көнбатыш чиге буйлап төньяк-көнчыгышка 2,11 км уза, алга таба әлеге автомобиль юлына бүлеп бирелгән полосаның төньяк чиге буйлап, Камыслы инешен һәм Ордиушка елгасын кисеп үтеп, көнбатышка 660 м, сынык сызык ясап, каты көнкүреш калдыклары полигонының төньяк чиге буйлап төньяк-көнчыгышка 800 м, төньяк-көнчыгыш чиге буйлап көньяк-көнчыгышка 330 м, көньяк-көнчыгыш чиге буйлап төньяк-көнбатышка 470 м һәм көньяк-көнбатыш чиге буйлап, сынык сызык ясап, төньяк-көнбатышка 730 м бара, профильле автомобиль юлына бүлеп бирелгән полосаның көньяк чиге буйлап 670 м уза, алга таба профильле автомобиль юлына бүлеп бирелгән полосаның көньяк-көнчыгыш чиге буйлап, инешне, Ордиушка елгасын, Камыслы инешен кисеп үтеп, көньяк-көнбатышка 2,09 км уза, Тогай – Шилнәбаш автомобиль юлына бүлеп бирелгән полосаның көньяк-көнчыгыш чиге буйлап Мәскәү – Уфа федераль автомобиль юлы белән кисешкәнче 460 м уза, алга таба Мәскәү – Уфа федераль автомобиль юлына бүлеп бирелгән полосаның көньяк-көнбатыш чиге буйлап, Шилнәбаш елгасын кисеп үтеп, төньяк-көнбатышка 2,15 км бара, аннары авыл хужалыгы жирләре буйлап көньяк-көнбатышка 1,4 км, төньяк-көнбатышка 250 м, агач-куак үсемлекләр массивы буйлап 140 м һәм көньяк-көнбатышка 30 м, авыл хужалыгы жирләре буйлап 1,18 км һәм төньяк-көнбатышка 610 м, урман полосасының көньяк-көнбатыш чиге буйлап 620 м, авыл хужалыгы жирләре буйлап төньяк-көнбатышка 50 м, питомникның көньяк-көнчыгыш чиге буйлап көньяк-көнбатышка 280 м, урман полосасының көньяк-көнчыгыш чиге буйлап 980 м, питомникның көньяк-көнчыгыш чиге буйлап 310 м, урман полосасының көньяк-көнчыгыш чиге буйлап, кибә торган инешне кисеп үтеп, 260 м бара, аннары питомникның көньяк-көнбатыш чиге буйлап төньяк-көнбатышка 1,0 км һәм төньяк-көнбатыш чиге буйлап төньяк-көнчыгышка 1,61 км, коллектив бакчаларның төньяк-көнчыгыш чиге буйлап төньяк-көнбатышка 240 м уза, алга таба авыл хужалыгы жирләре буйлап төньяк-көнчыгышка 50 м, коллектив бакчаларның төньяк-көнчыгыш чиге буйлап төньяк-көнбатышка 50 м, көньяк-көнбатышка 50 м, төньяк-көнбатышка 200 м, авыл хужалыгы жирләре буйлап 220 м, коллектив

бакчаларның төньяк-көнчыгыш чигеннән 190 м, Куйбышев тимер юлы тармагына бүлөп бирелгән полосаны кисеп чыгып, авыл хужалыгы жирләре буйлап 320 м бара, аннары авыл хужалыгы жирләре буйлап, инешләре кисеп чыгып, көньяк-көнчыгышка 720 м, зиратның көньяк-көнчыгыш чиге буйлап көньяк-көнбатышка 200 м, көньяк-көнбатыш чиге буйлап төньяк-көнбатышка 1,11 км һәм төньяк-көнбатыш чиге буйлап төньяк-көнчыгышка 120 м уза, алга таба профильле автомобиль юлына бүлөп бирелгән полосаның төньяк-көнбатыш чиге буйлап 1,04 км, Ялхов инеше агымы буйлап аска таба ул Чаллы елгасына коя торган жиргә кадәр 1,89 км бара, әлеге елга агымы буйлап өскә таба, Куйбышев тимер юлы тармагына бүлөп бирелгән полосаны кисеп үтеп, 5,65 км уза, алга таба агач-куак үсемлекләр массивының көньяк чиге буйлап көньяк-көнчыгышка 50 м, Куйбышев тимер юлы тармагына бүлөп бирелгән полосаны кисеп үтеп, 10 м, агач-куак үсемлекләр массивы буйлап 20 м бара, әлеге тимер юлга бүлөп бирелгән полосаның көньяк-көнчыгыш чиге буйлап төньяк-көнчыгышка 380 м, коллектив бакчаларның көнчыгыш чиге буйлап көньякка 800 м уза, алга таба, сынык сызык ясап, коллектив бакчалар буйлап көньяк-көнбатышка 320 м, сынык сызык ясап, коллектив бакчаларның көньяк-көнчыгыш һәм көньяк чикләре буйлап 1,27 км, авыл хужалыгы жирләре буйлап көнбатышка 330 м, профильле автомобиль юлына бүлөп бирелгән полосаның көнчыгыш чиге буйлап төньякка 600 м бара, агач-куак үсемлекләр массивы буйлап көнбатышка 80 м, көньяк-көнбатышка 130 м, сынык сызык ясап, көньякка 450 м, сынык сызык ясап, көньяк-көнбатышка 1,14 км, сәнәгать объектының көньяк чиге буйлап көнчыгышка 200 м, агач-куак үсемлекләр массивы буйлап көньяк-көнчыгышка 40 м уза, алга таба авыл хужалыгы жирләре буйлап, профильле автомобиль юлларын кисеп үтеп, көньякка 400 м, профильле автомобиль юлына бүлөп бирелгән полосаның көньяк чиге буйлап көнбатышка 2,47 км бара, аннары сәнәгать объектының көнчыгыш чиге буйлап көньякка 180 м, көньяк чиге буйлап көнбатышка 80 м, авыл хужалыгы жирләре буйлап, сынык сызык ясап, көньякка 380 м уза, алга таба Куйбышев тимер юлы тармагына бүлөп бирелгән полосаның көньяк-көнбатыш чиге буйлап, сынык сызык ясап, 1,68 км, сәнәгать объекты буйлап, сынык сызык ясап, көньяк-көнбатышка 650 м, сәнәгать объектының көнбатыш чиге буйлап төньяк-көнбатышка 190 м һәм төньяк-көнбатыш чиге буйлап төньяк-көнчыгышка 930 м бара, аннары Куйбышев тимер юлы тармагына бүлөп бирелгән полосаның төньяк-көнбатыш чиге буйлап төньяк-көнчыгышка 1,19 км, Куйбышев тимер юлы тармагына бүлөп бирелгән полосаның көньяк-көнчыгыш чиге буйлап көньяк-көнбатышка 2,88 км, сәнәгать зонасы буйлап төньякка 390 м һәм көньяк-көнчыгышка 90 м уза, алга таба сәнәгать зонасының көнчыгыш чиге буйлап төньяк-көнчыгышка 240 м, сынык сызык ясап, көньяк-көнбатышка 690 м, сәнәгать зонасы буйлап, сынык сызык ясап, көньякка 650 м бара, сәнәгать зонасының көньяк чиге буйлап көнбатышка 360 м, төньякка 620 м, сынык сызык ясап, төньяк-көнбатышка 300 м, сынык сызык ясап, көньяк-көнбатышка 280 м уза, алга таба сәнәгать зонасы буйлап көньякка 230 м, көньяк-көнбатышка 150 м бара, сәнәгать зонасының көнбатыш чиге буйлап төньякка 70 м, сәнәгать объектының төньяк-көнбатыш чиге буйлап төньяк-көнбатышка 200 м, Чаллы – Зәй – Әлмәт автомобиль юлына бүлөп бирелгән полосаның көньяк-көнчыгыш чиге буйлап

көнъяк-көнбатышка 140 м, әлеге автомобиль юлына бүлеп бирелгән полосаны кисеп үтеп, төньякка 60 м уза, алга таба профильле автомобиль юлы буйлап, Куйбышев тимер юлына бүлеп бирелгән полосаны кисеп үтеп, 90 м төньякка һәм 430 м төньяк-көнбатышка, индустриаль объектның көнбатыш чиге буйлап төньяк-көнчыгышка 90 м, сынык сызык ясап, төньяк-көнбатышка 230 м һәм төньякка 150 м бара, аннары тондыргычның көньяк чиге буйлап, сынык сызык ясап, көнбатышка 490 м, авыл хужалыгы жирләре буйлап көньякка 140 м, профильле автомобиль юлына бүлеп бирелгән полосаның көнчыгыш чиге буйлап көньякка һәм төньяк-көнчыгыш чиге буйлап, сынык сызык ясап, көньяк-көнчыгышка 220 м уза, алга таба авыл хужалыгы жирләре буйлап, сынык сызык ясап, профильле автомобиль юлына бүлеп бирелгән полосаны кисеп үтеп, көньяк-көнбатышка 90 м, күл буйлап, сынык сызык ясап, көньяк-көнчыгышка 100 м бара, аннары авыл хужалыгы жирләре буйлап, сынык сызык ясап, көнчыгышка 40 м, сынык сызык ясап, төньяк-көнчыгышка 50 м һәм, сынык сызык ясап, төньякка 130 м, алга таба профильле автомобиль юлына бүлеп бирелгән полосаның көньяк-көнчыгыш чиге буйлап төньяк-көнчыгышка 240 м, автомобиль базарының көньяк-көнбатыш чиге буйлап көньяк-көнчыгышка 290 м, авыл хужалыгы жирләре буйлап, профильле автомобиль юлына бүлеп бирелгән полосаны кисеп үтеп, 30 м бара, аннары Куйбышев тимер юлы тармагына бүлеп бирелгән полосаның төньяк-көнбатыш чиге буйлап көньяк-көнбатышка 1,54 км, авыл хужалыгы жирләре буйлап, сынык сызык ясап, төньяк-көнбатышка 60 м, сынык сызык ясап, көнбатышка 810 м, сынык сызык ясап, төньяк-көнчыгышка 470 м уза, алга таба сәнәгать объектынның төньяк-көнбатыш чиге буйлап 930 м, көньяк-көнчыгышка 120 м бара, аннары авыл хужалыгы жирләре буйлап, профильле автомобиль юлына бүлеп бирелгән полосаны кисеп үтеп, төньяк-көнчыгышка 30 м һәм төньякка 20 м, авыл хужалыгы жирләре буйлап 200 м, казылган кишәрлек буйлап 60 м, авыл хужалыгы жирләре буйлап 60 м, кибә торган инеш агымы буйлап аска таба 40 м, агач-куак үсемлекләр массивы буйлап төньяк-көнбатышка 20 м, авыл хужалыгы жирләре буйлап 80 м, коллектив бакчаларның төньяк чиге буйлап 190 м уза, алга таба авыл хужалыгы жирләре буйлап, сынык сызык ясап, 1,78 км, коллектив бакчаларның көнбатыш чиге буйлап, сынык сызык ясап, төньякка 590 м, автомобиль юлын кисеп үтеп, төньяк-көнчыгышка 10 м бара, агач-куак үсемлекләр массивы буйлап төньяк-көнчыгышка 10 м, Куйбышев сусаклагычының сул яры буйлап, сынык сызык ясап, төньякка 130 м, агач-куак үсемлекләр буйлап, сынык сызык ясап, төньяк-көнбатышка 60 м уза, алга таба, сынык сызык ясап, 1,61 км Куйбышев сусаклагычы акваториясе буйлап 44 нче (63 нче) тоташу ноктасына кадәр бара.».

#### 4 статья

Әлеге Закон рәсми басылып чыккан көнендән үз көченә керә.

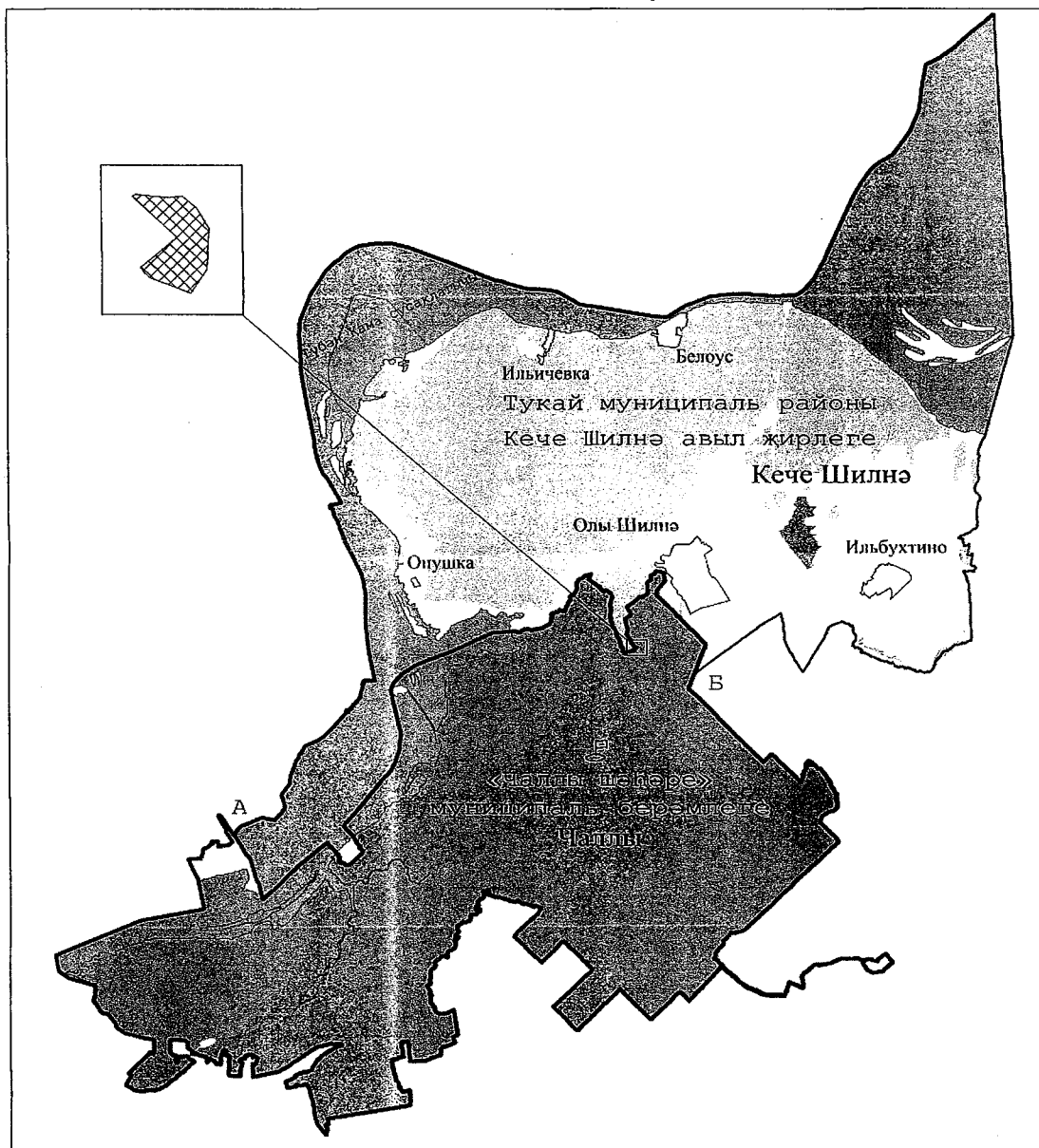
Татарстан Республикасы  
Президенты  
Казан, Кремль  
2019 ел, 27 декабрь  
№ 114-ТРЗ









Р.Н. Миңнеханов

Муниципаль берәмлекләрнең үзгәртүләр  
исәпкә алынган чикләре  
**карта-схема**

«Аерым муниципаль берәмлекләрнең территорияләре чикләрен үзгәртү һәм «Чаллы шәһәре» муниципаль берәмлеген төзү, аның чикләрен билгеләү һәм ана шәһәр округы статусын бирү турында» һәм «Тукай муниципаль районы» муниципаль берәмлеген һәм аның составындагы муниципаль берәмлекләрнең территорияләре чикләрен билгеләү һәм аларның статусы турында» Татарстан Республикасы законнарына үзгәрешләр кергү хакында» Татарстан Республикасы Законына кушымта



Шартлы билгеләр

-  - Тукай муниципаль районы һәм «Чаллы шәһәре» муниципаль берәмлеге чикләре
-  - муниципаль берәмлекләр чикләре
-  - А-Б - Тукай муниципаль районы һәм «Чаллы шәһәре» муниципаль берәмлеге чиктәш чиге
-  - жирлекләрнең административ үзәкләре
-  - торак пунктлар
-  - «Чаллы шәһәре» муниципаль берәмлеге территориясә составына кертелә торган Тукай муниципаль районы һәм аның составындагы Кече Шилнә авыл жирлегә территориясә