



**ЗАКОН
РЕСПУБЛИКИ ТАТАРСТАН**

Об изменении границ территорий отдельных муниципальных образований и внесении изменений в законы Республики Татарстан «О границах территории и статусе муниципального образования города Казани» и «Об установлении границ территорий и статусе муниципального образования «Лаишевский муниципальный район» и муниципальных образований в его составе»

Принят
Государственным Советом
Республики Татарстан
16 июля 2020 года

Статья 1

Изменить границы территории муниципального образования города Казани по смежеству с муниципальным образованием «Лаишевский муниципальный район» и входящим в его состав муниципальным образованием «Матюшинское сельское поселение» и границы территорий муниципального образования «Лаишевский муниципальный район» и входящего в его состав муниципального образования «Матюшинское сельское поселение» по смежеству с муниципальным образованием города Казани согласно приложению к настоящему Закону.

Статья 2

Внести в Закон Республики Татарстан от 15 сентября 2004 года № 46-ЗРТ «О границах территории и статусе муниципального образования города Казани» (Ведомости Государственного Совета Татарстана, 2004, № 8 – 9; 2007, № 12 (II часть); 2008, № 7 (II часть), № 12 (VI часть); 2012, № 1; 2014, № 12 (IV часть); Собрание законодательства Республики Татарстан, 2017, № 41 (часть I); 2018, № 54 (часть I) следующие изменения:


- 1) приложение 1 изложить в следующей редакции:

Карта-схема
границ территории муниципального
образования города Казани

«Приложение 1
 к Закону Республики Татарстан
 «О границах территории и статусе
 муниципального образования
 города Казани»



Условные обозначения

-  - граница муниципального образования города Казани
 40 - номер узловой точки

Описание смежных границ
муниципального образования города Казани

- 43 - 44 - Высокогорский муниципальный район
 44 - 45 - Пестречинский муниципальный район
 45 - 41 - Лаишевский муниципальный район
 41 - 40 - Верхнеуслонский муниципальный район
 40 - 43 - Зеленодольский муниципальный район»;

2) абзац шестьдесят седьмой приложения 2 изложить в следующей редакции:

«Граница муниципального образования города Казани по смежеству с муниципальным образованием «Лаишевский муниципальный район» проходит от узловой точки 45 по сельскохозяйственным угодьям на юго-запад 6,1 км, пересекая овраги, придорожную лесную полосу, далее идет на юго-восток 4,5 км по северо-восточной границе полосы отвода федеральной автодороги Казань – Оренбург, затем проходит по сельскохозяйственным угодьям на юго-запад 1,71 км, пересекая полосу отвода федеральной автодороги Казань – Оренбург и лесные полосы, на северо-запад 565 м, на северо-восток 605 м, на юго-восток 215 м, идет 720 м по юго-западной границе лесной полосы, далее проходит на северо-восток 1,04 км по сельскохозяйственным угодьям, пересекая лесные полосы, затем идет на северо-запад 4,47 км по юго-западной границе полосы отвода федеральной автодороги Казань – Оренбург, проходит ломаной линией на юго-запад 450 м по юго-восточной границе полосы отвода автодороги Подъезд к аэропорту «Казань», на северо-запад 60 м по сельскохозяйственным угодьям, пересекая полосу отвода данной автодороги, далее идет на север 420 м по западной границе полосы отвода данной автодороги, пересекая лесную полосу, затем проходит на северо-запад 515 м по юго-западной границе лесной полосы, по сельскохозяйственным угодьям 75 м, по юго-западной границе лесной полосы 360 м, по сельскохозяйственным угодьям 90 м, по юго-западной границе лесной полосы 395 м, по сельскохозяйственным угодьям 135 м, по юго-западной границе лесной полосы 910 м, по сельскохозяйственным угодьям 200 м, пересекая полосу древесно-кустарниковой растительности, по юго-западной границе лесной полосы 370 м, по сельскохозяйственным угодьям 230 м, по юго-западной границе лесной полосы 895 м, по сельскохозяйственным угодьям 190 м, далее идет по юго-западной границе лесной полосы 205 м, ломаной линией 220 м по сельскохозяйственным угодьям, 910 м по юго-западной границе лесной полосы, по сельскохозяйственным угодьям 275 м, пересекая полосу отвода автодороги «Казань – Оренбург» – «Казань – Боровое Матюшино», до северо-западной границы полосы отвода, проходит на северо-восток 205 м по северо-западной границе полосы отвода данной автодороги, далее идет по сельскохозяйственным угодьям 550 м на северо-запад, идет ломаной линией на юго-запад 155 м, на северо-запад ломаной линией 350 м, по массиву леса 80 м, по сельскохозяйственным угодьям 105 м, по массиву леса 90 м, затем проходит по юго-западной границе массива леса 595 м, по сельскохозяйственным угодьям 105 м, по юго-западной границе массива леса 125 м, по сельскохозяйственным угодьям 75 м, далее идет по северной границе массива леса 385 м, по днищу оврага 185 м, затем проходит на северо-восток 340 м по сельскохозяйственным угодьям, по массиву леса 100 м и на северо-запад 25 м, далее идет по сельскохозяйственным угодьям 25 м, пересекая полосу отвода профилированной автодороги, проходит по северо-восточной границе промышленного объекта 250 м, по сельскохозяйственным угодьям 20 м, по оврагу 10 м до пересыхающего ручья, идет вниз по течению данного ручья 1,71 км, затем проходит ломаной линией на юго-восток 985 м по сельскохозяйственным угодьям, ломаной линией 3,07 км по днищу оврага, далее идет ломаной линией на северо-восток 450 м по юго-восточной границе лесного квартала 40 Столбищенского участкового лесничества Государственного бюджетного учреждения Республики Татарстан «Пригородное лесничество»,

пересекая обрыв, по сельскохозяйственным угодьям 365 м и на юго-восток 35 м, по юго-западной границе полосы отвода железной дороги станция Казань – аэропорт 1,61 км, по сельскохозяйственным угодьям на юго-запад 10 м, на юго-восток 520 м, на северо-восток 15 м, на юго-восток 735 м по юго-западной границе полосы отвода железной дороги станция Казань – аэропорт, проходит ломаной линией на юг 230 м по восточной границе коллективных садов, 485 м по западной границе лесной полосы, 105 м по сельскохозяйственным угодьям и на юго-запад ломаной линией 1,07 км, идет 820 м по юго-восточной границе полосы отвода профилированной автодороги, затем проходит на северо-запад 200 м по северо-восточной границе обособленного участка лесного квартала 111, идет 210 м по массиву леса, на северо-восток 85 м по сельскохозяйственным угодьям и на северо-запад 505 м, проходит ломаной линией 335 м по северо-восточной границе лесного квартала 96, ломаной линией 305 м по северо-восточной границе массива леса, 420 м по северо-восточной границе лесного квартала 96, проходит по сельскохозяйственным угодьям 260 м, пересекая защитную лесную полосу, идет на юго-запад 275 м по северо-западной границе данной лесной полосы, по сельскохозяйственным угодьям 810 м, по массиву леса 10 м, далее идет 2,61 км по лесным кварталам 48, 52, 51, 53 и ломаной линией на запад 120 м по юго-западной границе лесного квартала 53, по сельскохозяйственным угодьям 215 м, затем проходит ломаной линией на северо-запад 280 м по юго-западной границе и на северо-восток 285 м по северо-западной границе лесного квартала 53, далее идет на северо-запад 640 м по юго-западной границе лесного квартала 49, на юго-запад 1,24 км по восточной границе полосы отвода автодороги Казань – Боровое Матюшино, на юго-восток 795 м по северо-восточной границе полосы отвода автодороги «Казань – Боровое Матюшино» – Песчаные Ковали – «Столбище – Атабаево», проходит на юг 20 м, пересекая полосу отвода данной автодороги, идет 590 м по западной границе лесного квартала 61, по западной границе низинного болота 95 м, проходит 145 м по западной границе лесного квартала 61, идет 435 м по сельскохозяйственным угодьям, 360 м по западной границе лесного квартала 61, затем проходит 400 м по западной границе обособленного участка лесного квартала 115, по сельскохозяйственным угодьям 45 м, идет 355 м по лесному кварталу 62, ломаной линией на юго-запад 370 м по сельскохозяйственным угодьям, на юго-восток 450 м по юго-западной границе лесного квартала 62, по сельскохозяйственным угодьям 105 м, проходит 95 м по юго-западной границе лесного квартала 62, по сельскохозяйственным угодьям 80 м, идет 75 м по юго-западной границе лесного квартала 62, ломаной линией 60 м по сельскохозяйственным угодьям, на юг 530 м по западной границе полосы отвода автодороги Песчаные Ковали – Орел, по сельскохозяйственным угодьям на запад 245 м и на юг 50 м, идет на запад по северной границе массива леса 205 м, на юг 20 м по массиву леса, на запад 165 м по северной границе коллективных садов, 30 м на северо-восток по коллективным садам, на северо-запад 950 м по северо-восточной границе коллективных садов, ломаной линией на север 160 м по сельскохозяйственным угодьям, на северо-запад 195 м по северо-восточной границе и на запад 220 м по северной границе коллективных садов, 190 м по северной границе обособленного участка лесного квартала 64, по сельскохозяйственным угодьям 240 м, на северо-запад 1,6 км по восточной границе лесных кварталов 62, 58 Матюшинского участкового лесничества Государственного бюджетного

учреждения Республики Татарстан «Пригородное лесничество», на юго-восток 515 м по массиву леса, ломаной линией по сельскохозяйственным угодьям 35 м, дважды пересекая лесную полосу, 250 м по северо-восточной границе лесной полосы, 20 м по сельскохозяйственным угодьям, пересекая лесную полосу, 860 м по северо-восточной границе лесного квартала 62 Столбищенского участкового лесничества Государственного бюджетного учреждения Республики Татарстан «Пригородное лесничество», ломаной линией на север 1,89 км по восточной границе лесных кварталов 60, 59, на юго-запад 530 м по лесному кварталу 59, ломаной линией на северо-запад по сельскохозяйственным угодьям 105 м, пересекая полосу отвода автодороги Казань – Боровое Матюшино, далее идет на северо-восток 150 м, на северо-запад 1,03 км по западной границе и на северо-восток 1,29 км по северо-западной границе лесного квартала 59, на север 1,74 км по западной границе лесных кварталов 49, 44, 41, на юго-запад 400 м по северной границе лесного квартала 25 Матюшинского участкового лесничества Государственного бюджетного учреждения Республики Татарстан «Пригородное лесничество», на северо-запад 650 м по восточной границе лесного квартала 11, проходит ломаной линией на северо-восток 1,9 км по юго-восточной границе и на северо-запад 1,1 км по северо-восточной границе лесного квартала 12, далее идет по массиву леса 120 м на северо-запад, 300 м на юго-запад и 400 м на северо-запад, далее ломаной линией на юго-запад и запад 1,2 км по северной границе лесных кварталов 94, 7, 6, на юго-запад 650 м по северо-западной границе лесных кварталов 6, 5, на северо-запад 450 м по северо-восточной границе лесного квартала 9, далее идет на юго-запад 1,55 км по берегу залива Куйбышевского водохранилища, дважды пересекая залив, на запад 2,99 км по акватории Куйбышевского водохранилища до узловой точки 41, расположенной в акватории Куйбышевского водохранилища в 5,7 км на северо-запад от деревни Матюшино Лаишевского муниципального района на стыке границ муниципального образования города Казани, Лаишевского и Верхнеуслонского муниципальных районов.».

Статья 3

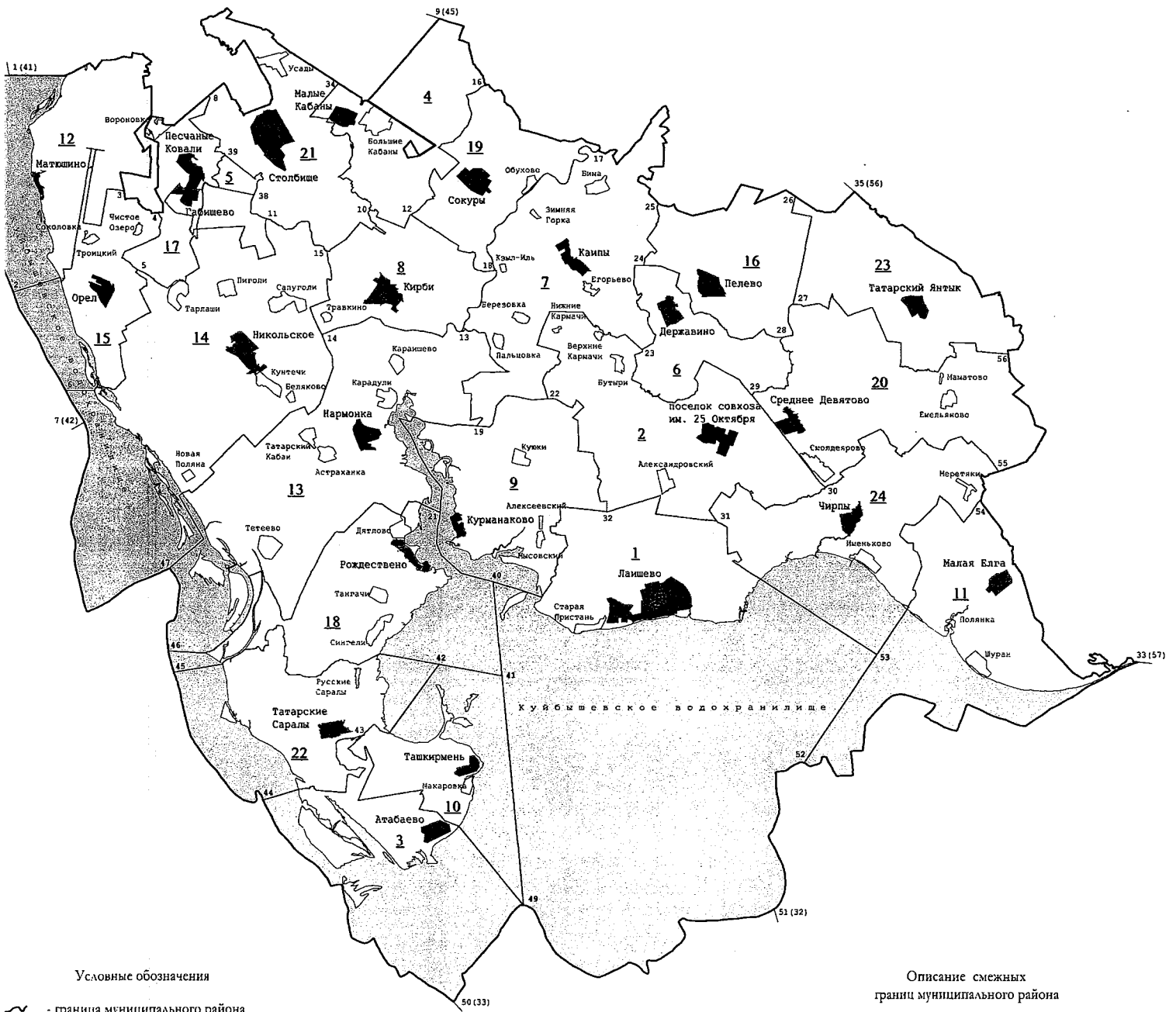
Внести в Закон Республики Татарстан от 31 января 2005 года № 28-ЗРТ «Об установлении границ территорий и статусе муниципального образования «Лаишевский муниципальный район» и муниципальных образований в его составе» (Ведомости Государственного Совета Татарстана, 2005, № 1 (II часть); 2007, № 12 (II часть); 2008, № 7 (II часть); 2010, № 5 (I часть), № 6 (I часть); 2014, № 7, № 12 (IV часть) следующие изменения:

1) приложение 1 изложить в следующей редакции:

Карта-схема

границ муниципальных образований, входящих в состав
муниципального образования
«Лаишевский муниципальный район»

«Приложение 1
к Закону Республики Татарстан
«Об установлении границ территорий
и статусе муниципального образования
«Лаишевский муниципальный район»
и муниципальных образований в его составе»



Условные обозначения

- граница муниципального района
- номер узловой точки
- границы поселений и их номера
- населенные пункты
- административный центр поселения
- административный центр муниципального района

**Описание смежных
границ муниципального района**

- 1 (41) - 9 (45) - муниципальное образование города Казани
- 9 (45) - 35 (56) - Пестрчинский муниципальный район
- 35 (56) - 33 (57) - Рыбно-Слободский муниципальный район
- 33 (57) - 51 (32) - Алексеевский муниципальный район
- 51 (32) - 50 (33) - Спасский муниципальный район
- 50 (33) - 7 (42) - Камско-Устьинский муниципальный район
- 7 (42) - 1 (41) - Верхнеуслонский муниципальный район

Городское и сельские поселения,
входящие в состав муниципального образования
«Лаишевский муниципальный район»

№ на карте-схеме	Муниципальное образование
1	город Лаишево
2	Александровское сельское поселение
3	Атабаевское сельское поселение
4	Большекабанское сельское поселение
5	Габишевское сельское поселение
6	Державинское сельское поселение
7	Егорьевское сельское поселение
8	Кирбинское сельское поселение
9	Куюковское сельское поселение
10	Макаровское сельское поселение
11	Малоелгинское сельское поселение
12	Матюшинское сельское поселение
13	Нармонское сельское поселение
14	Никольское сельское поселение
15	Орловское сельское поселение
16	Пелевское сельское поселение
17	Песчано-Ковалинское сельское поселение
18	Рождественское сельское поселение
19	Сокуровское сельское поселение
20	Среднедевятковское сельское поселение
21	Столбищенское сельское поселение
22	Татарско-Сараловское сельское поселение
23	Татарско-Янтыкское сельское поселение
24	Чирповское сельское поселение

»;

2) абзац девятый приложения 2 изложить в следующей редакции:

«Граница муниципального образования «Лаишевский муниципальный район» по смежеству с муниципальным образованием города Казани проходит от узловой точки 9(45) по сельскохозяйственным угодьям на юго-запад 6,1 км, пересекая овраги, придорожную лесную полосу, далее идет на юго-восток 4,5 км по северо-восточной границе полосы отвода федеральной автодороги Казань – Оренбург, затем проходит по сельскохозяйственным угодьям на юго-запад 1,71 км, пересекая полосу отвода федеральной автодороги Казань – Оренбург и лесные полосы, на северо-запад 565 м, на северо-восток 605 м, на юго-восток 215 м, идет 720 м по юго-западной границе лесной полосы, далее проходит на северо-восток 1,04 км по сельскохозяйственным угодьям, пересекая лесные полосы, затем идет на северо-запад 4,47 км по юго-западной границе полосы отвода федеральной автодороги Казань – Оренбург, проходит ломаной линией на юго-запад 450 м по юго-восточной границе полосы отвода автодороги Подъезд к аэропорту «Казань», на северо-запад 60 м по сельскохозяйственным угодьям, пересекая полосу отвода данной автодороги, далее идет на север 420 м по западной границе полосы отвода данной

автодороги, пересекая лесную полосу, затем проходит на северо-запад 515 м по юго-западной границе лесной полосы, по сельскохозяйственным угодьям 75 м, по юго-западной границе лесной полосы 360 м, по сельскохозяйственным угодьям 90 м, по юго-западной границе лесной полосы 395 м, по сельскохозяйственным угодьям 135 м, по юго-западной границе лесной полосы 910 м, по сельскохозяйственным угодьям 200 м, пересекая полосу древесно-кустарниковой растительности, по юго-западной границе лесной полосы 370 м, по сельскохозяйственным угодьям 230 м, по юго-западной границе лесной полосы 895 м, по сельскохозяйственным угодьям 190 м, далее идет по юго-западной границе лесной полосы 205 м, ломаной линией 220 м по сельскохозяйственным угодьям, 910 м по юго-западной границе лесной полосы, по сельскохозяйственным угодьям 275 м, пересекая полосу отвода автодороги «Казань – Оренбург» – «Казань – Боровое Матюшино», до северо-западной границы полосы отвода, проходит на северо-восток 205 м по северо-западной границе полосы отвода данной автодороги, далее идет по сельскохозяйственным угодьям 550 м на северо-запад, идет ломаной линией на юго-запад 155 м, на северо-запад ломаной линией 350 м, по массиву леса 80 м, по сельскохозяйственным угодьям 105 м, по массиву леса 90 м, затем проходит по юго-западной границе массива леса 595 м, по сельскохозяйственным угодьям 105 м, по юго-западной границе массива леса 125 м, по сельскохозяйственным угодьям 75 м, далее идет по северной границе массива леса 385 м, по днищу оврага 185 м, затем проходит на северо-восток 340 м по сельскохозяйственным угодьям, по массиву леса 100 м и на северо-запад 25 м, далее идет по сельскохозяйственным угодьям 25 м, пересекая полосу отвода профилированной автодороги, проходит по северо-восточной границе промышленного объекта 250 м, по сельскохозяйственным угодьям 20 м, по оврагу 10 м до пересыхающего ручья, идет вниз по течению данного ручья 1,71 км, затем проходит ломаной линией на юго-восток 985 м по сельскохозяйственным угодьям, ломаной линией 3,07 км по днищу оврага, далее идет ломаной линией на северо-восток 450 м по юго-восточной границе лесного квартала 40 Столбищенского участкового лесничества Государственного бюджетного учреждения Республики Татарстан «Пригородное лесничество», пересекая обрыв, по сельскохозяйственным угодьям 365 м и на юго-восток 35 м, по юго-западной границе полосы отвода железной дороги станция Казань – аэропорт 1,61 км, по сельскохозяйственным угодьям на юго-запад 10 м, на юго-восток 520 м, на северо-восток 15 м, на юго-восток 735 м по юго-западной границе полосы отвода железной дороги станция Казань – аэропорт, проходит ломаной линией на юг 230 м по восточной границе коллективных садов, 485 м по западной границе лесной полосы, 105 м по сельскохозяйственным угодьям и на юго-запад ломаной линией 1,07 км, идет 820 м по юго-восточной границе полосы отвода профилированной автодороги, затем проходит на северо-запад 200 м по северо-восточной границе обособленного участка лесного квартала 111, идет 210 м по массиву леса, на северо-восток 85 м по сельскохозяйственным угодьям и на северо-запад 505 м, проходит ломаной линией 335 м по северо-восточной границе лесного квартала 96, ломаной линией 305 м по северо-восточной границе массива леса, 420 м по северо-восточной границе лесного квартала 96, проходит по сельскохозяйственным угодьям 260 м, пересекая защитную лесную полосу, идет на юго-запад 275 м по северо-западной границе данной лесной полосы, по сельскохозяйственным угодьям 810 м, по

массиву леса 10 м, далее идет 2,61 км по лесным кварталам 48, 52, 51, 53 и ломаной линией на запад 120 м по юго-западной границе лесного квартала 53, по сельскохозяйственным угодьям 215 м, затем проходит ломаной линией на северо-запад 280 м по юго-западной границе и на северо-восток 285 м по северо-западной границе лесного квартала 53, далее идет на северо-запад 640 м по юго-западной границе лесного квартала 49, на юго-запад 1,24 км по восточной границе полосы отвода автодороги Казань – Боровое Матюшино, на юго-восток 795 м по северо-восточной границе полосы отвода автодороги «Казань – Боровое Матюшино» – Песчаные Ковали – «Столбище – Атабаево», проходит на юг 20 м, пересекая полосу отвода данной автодороги, идет 590 м по западной границе лесного квартала 61, по западной границе низинного болота 95 м, проходит 145 м по западной границе лесного квартала 61, идет 435 м по сельскохозяйственным угодьям, 360 м по западной границе лесного квартала 61, затем проходит 400 м по западной границе обособленного участка лесного квартала 115, по сельскохозяйственным угодьям 45 м, идет 355 м по лесному кварталу 62, ломаной линией на юго-запад 370 м по сельскохозяйственным угодьям, на юго-восток 450 м по юго-западной границе лесного квартала 62, по сельскохозяйственным угодьям 105 м, проходит 95 м по юго-западной границе лесного квартала 62, по сельскохозяйственным угодьям 80 м, идет 75 м по юго-западной границе лесного квартала 62, ломаной линией 60 м по сельскохозяйственным угодьям, на юг 530 м по западной границе полосы отвода автодороги Песчаные Ковали – Орел, по сельскохозяйственным угодьям на запад 245 м и на юг 50 м, идет на запад по северной границе массива леса 205 м, на юг 20 м по массиву леса, на запад 165 м по северной границе коллективных садов, 30 м на северо-восток по коллективным садам, на северо-запад 950 м по северо-восточной границе коллективных садов, ломаной линией на север 160 м по сельскохозяйственным угодьям, на северо-запад 195 м по северо-восточной границе и на запад 220 м по северной границе коллективных садов, 190 м по северной границе обособленного участка лесного квартала 64, по сельскохозяйственным угодьям 240 м, на северо-запад 1,6 км по восточной границе лесных кварталов 62, 58 Матюшинского участкового лесничества Государственного бюджетного учреждения Республики Татарстан «Пригородное лесничество», на юго-восток 515 м по массиву леса, ломаной линией по сельскохозяйственным угодьям 35 м, дважды пересекая лесную полосу, 250 м по северо-восточной границе лесной полосы, 20 м по сельскохозяйственным угодьям, пересекая лесную полосу, 860 м по северо-восточной границе лесного квартала 62 Столбищенского участкового лесничества Государственного бюджетного учреждения Республики Татарстан «Пригородное лесничество», ломаной линией на север 1,89 км по восточной границе лесных кварталов 60, 59, на юго-запад 530 м по лесному кварталу 59, ломаной линией на северо-запад по сельскохозяйственным угодьям 105 м, пересекая полосу отвода автодороги Казань – Боровое Матюшино, далее идет на северо-восток 150 м, на северо-запад 1,03 км по западной границе и на северо-восток 1,29 км по северо-западной границе лесного квартала 59, на север 1,74 км по западной границе лесных кварталов 49, 44, 41, на юго-запад 400 м по северной границе лесного квартала 25 Матюшинского участкового лесничества Государственного бюджетного учреждения Республики Татарстан «Пригородное лесничество», на северо-запад 650 м по восточной границе лесного квартала 11, проходит ломаной линией на

северо-восток 1,9 км по юго-восточной границе и на северо-запад 1,1 км по северо-восточной границе лесного квартала 12, далее идет по массиву леса 120 м на северо-запад, 300 м на юго-запад и 400 м на северо-запад, далее ломаной линией на юго-запад и запад 1,2 км по северной границе лесных кварталов 94, 7, 6, на юго-запад 650 м по северо-западной границе лесных кварталов 6, 5, на северо-запад 450 м по северо-восточной границе лесного квартала 9, далее идет на юго-запад 1,55 км по берегу залива Куйбышевского водохранилища, дважды пересекая залив, на запад 2,99 км по акватории Куйбышевского водохранилища до узловой точки 1(41).».

Статья 4

Настоящий Закон вступает в силу с 16 ноября 2020 года.

Президент
Республики Татарстан



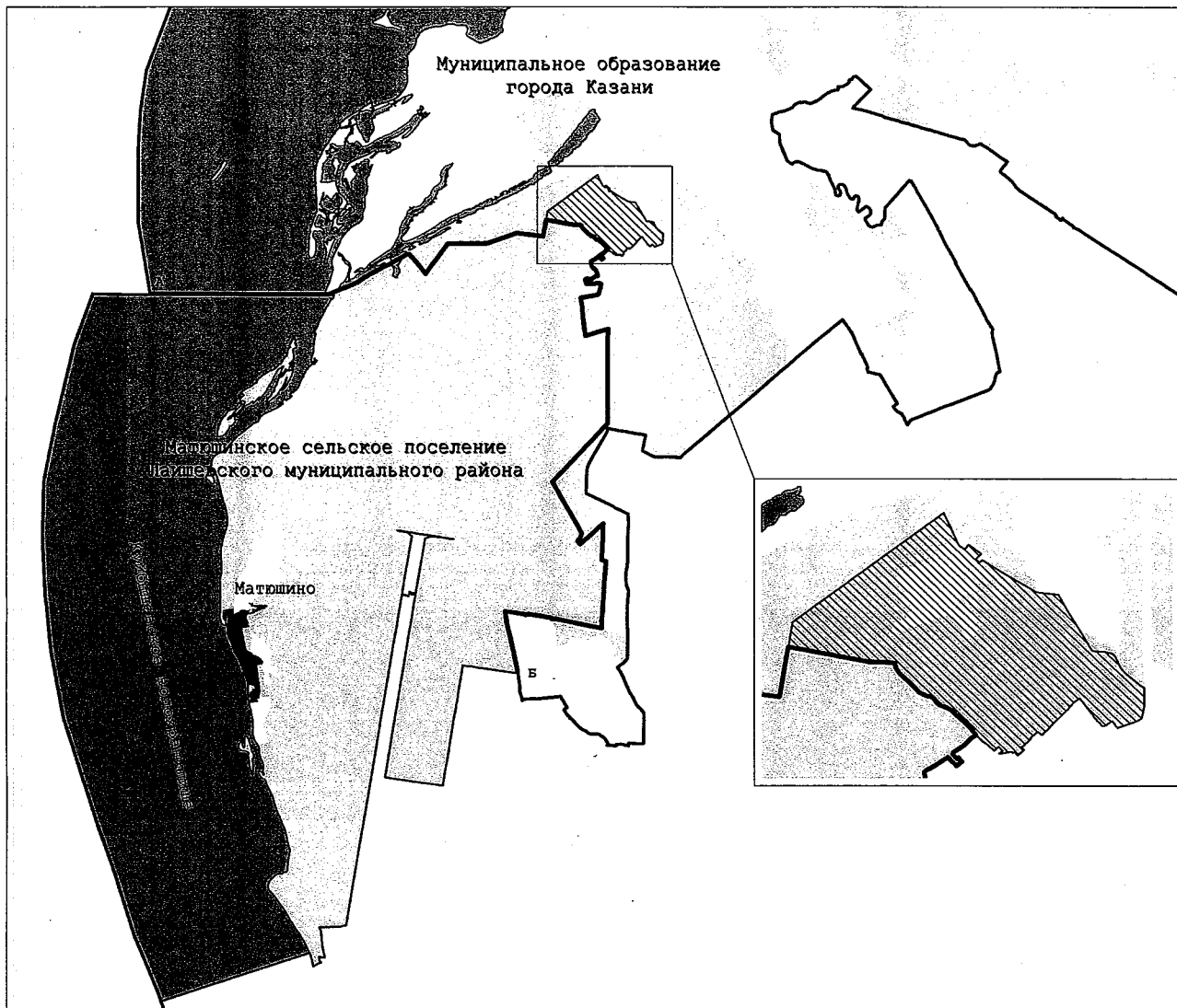
Р.Н. Минниханов

Казань, Кремль
21 июля 2020 года
№ 47-ЗРТ






Карта-схема

границ муниципальных образований с учетом изменений

Приложение
к Закону Республики Татарстан «Об изменении границ территорий
отдельных муниципальных образований и внесении изменений
в законы Республики Татарстан «О границах территории и статусе
муниципального образования города Казани» и «Об установлении
границ территорий и статусе муниципального образования «Лаишевский
муниципальный район» и муниципальных образований в его составе



Условные обозначения

-  - границы муниципального образования города Казани и Лаишевского муниципального района
-  - граница Матюшинского сельского поселения Лаишевского муниципального района
-  - А-Б - смежная граница муниципального образования города Казани и Матюшинского сельского поселения Лаишевского муниципального района
-  - административный центр поселения
-  - территория Лаишевского муниципального района и входящего в его состав Матюшинского сельского поселения, включаемая в состав территории муниципального образования города Казани



ТАТАРСТАН РЕСПУБЛИКАСЫ ЗАКОНЫ

Аерым муниципаль берәмлекләрнең территорияләре чикләрен үзгәртү һәм «Казан шәһәре муниципаль берәмлеге территориясе чикләре һәм статусы турында» һәм «Лаеш муниципаль районы» муниципаль берәмлегенең һәм аның составындагы муниципаль берәмлекләрнең территорияләре чикләрен билгеләү һәм аларның статусы турында» Татарстан Республикасы законнарына үзгәрешләр кертү хакында

Татарстан Республикасы
Дәүләт Советы тарафыннан
2020 елның 16 июлендә
кабул ителде

1 статья

Казан шәһәре муниципаль берәмлегенең «Лаеш муниципаль районы» муниципаль берәмлеге һәм аның составына керүче «Матюшино авыл жирлеген» муниципаль берәмлеге белән чиктәш территориясе чикләрен һәм «Лаеш муниципаль районы» муниципаль берәмлеге һәм аның составына керүче «Матюшино авыл жирлеген» муниципаль берәмлегенең Казан шәһәре муниципаль берәмлеге белән чиктәш территорияләре чикләрен өлеге Законга кушымта нигезендә үзгәртәргә.

2 статья

«Казан шәһәре муниципаль берәмлеге территориясе чикләре һәм статусы турында» 2004 елның 15 сентябрэндәге 46-ТРЗ номерлы Татарстан Республикасы Законына (Татарстан Дәүләт Советы Жыелма басмасы, 2004, № 8 – 9; 2007, № 12 (II өләш); 2008, № 7 (II өләш), № 12 (VI өләш); 2012, № 1; 2014, № 12 (IV өләш); Татарстан Республикасы законнар жыелмасы, 2017, № 41 (I өләш); 2018, № 54 (I өләш) түбәндәге үзгәрешләрне кертергә:


- 1) 1 нче кушымтаны түбәндәге редакциядә бәян итәргә:

Казан шәһәре
муниципаль берәмлеге
территориясе чикләре
карта-схемасы

«Казан шәһәре муниципаль
берәмлеге территориясе чикләре
һәм статусы турында»
Татарстан Республикасы Законына
1 нче кушымта



Шартлы билгеләр

-  - Казан шәһәре муниципаль берәмлеге чиге
- 40 - тоташу ноктасының тәртип саны

Казан шәһәре муниципаль берәмлегенен
чиктәш чикләре тасвирламасы

- 43 - 44 - Биектау муниципаль районы
- 44 - 45 - Питрәч муниципаль районы
- 45 - 41 - Лаеш муниципаль районы
- 41 - 40 - Югары Ослан муниципаль районы
- 40 - 43 - Зеленодольск муниципаль районы»;

2) 2 нче кушымтаның алтмыш жиденче абзацын түбөндөгө редакциядө бөян итөргө:

«Казан шөһөре муниципаль берәмлегенең чиге «Лаеш муниципаль районы» муниципаль берәмлеге белән чиктөш жирдө 45 нче тоташу ноктасыннан алып авыл хужалыгы жирлөре буйлап, чокырларны, юл буе урман полосасын кисеп үтеп, 6,1 км көньяк-көнбатышка таба уза, алга таба 4,5 км көньяк-көнбатышка таба Казан – Оренбург федераль автомобиль юлына бүлеп бирелгән полосаның төньяк-көнчыгыш чиге буйлап бара, аннары авыл хужалыгы жирлөре буйлап, Казан – Оренбург федераль автомобиль юлына бүлеп бирелгән полосаны һәм урман полосаларын кисеп үтеп, 1,71 км көньяк-көнбатышка таба, 565 м төньяк-көнбатышка таба, 605 м төньяк-көнчыгышка таба, 215 м көньяк-көнчыгышка таба уза, урман полосасының көньяк-көнбатыш чиге буйлап 720 м уза, алга таба авыл хужалыгы жирлөре буйлап, урман полосасын кисеп үтеп, 1,04 км төньяк-көнчыгышка таба уза, аннары 4,47 км төньяк-көнбатышка таба Казан – Оренбург федераль автомобиль юлына бүлеп бирелгән полосаның көньяк-көнбатыш чиге буйлап бара, сынык сызык ясап, 450 м көньяк-көнбатышка таба «Казан» аэропортына килү автомобиль юлына бүлеп бирелгән полосаның көньяк-көнчыгыш чиге буйлап, 60 м төньяк-көнбатышка таба, әлеге автомобиль юлына бүлеп бирелгән полосаны кисеп үтеп, авыл хужалыгы жирлөре буйлап уза, алга таба 420 м төньякка таба, урман полосасын кисеп үтеп, әлеге автомобиль юлына бүлеп бирелгән полосаның көнбатыш чиге буйлап бара, аннары төньяк-көнбатышка таба урман полосасының көньяк-көнбатыш чиге буйлап 515 м, авыл хужалыгы жирлөре буйлап 75 м, урман полосасының көньяк-көнбатыш чиге буйлап 360 м, авыл хужалыгы жирлөре буйлап 90 м, урман полосасының көньяк-көнбатыш чиге буйлап 395 м, авыл хужалыгы жирлөре буйлап 135 м, урман полосасының көньяк-көнбатыш чиге буйлап 910 м, агач-куак үсемлеклөре полосасын кисеп үтеп, авыл хужалыгы жирлөре буйлап 200 м, урман полосасының көньяк-көнбатыш чиге буйлап 370 м, авыл хужалыгы жирлөре буйлап 230 м, урман полосасының көньяк-көнбатыш чиге буйлап 895 м, авыл хужалыгы жирлөре буйлап 190 м уза, алга таба урман полосасының көньяк-көнбатыш чиге буйлап 205 м, сынык сызык ясап, авыл хужалыгы жирлөре буйлап 220 м, урман полосасының көньяк-көнбатыш чиге буйлап 910 м, «Казан – Оренбург» – «Казан – Боровое Матюшино» автомобиль юлына бүлеп бирелгән полосаны кисеп үтеп, авыл хужалыгы жирлөре буйлап 275 м бүлеп бирелгән полосаның төньяк-көнбатыш чигенә кадәр бара, 205 м төньяк-көнчыгышка таба әлеге автомобиль юлына бүлеп бирелгән полосаның төньяк-көнбатыш чиге буйлап уза, аннары авыл хужалыгы жирлөре буйлап 550 м төньяк-көнбатышка таба уза, сынык сызык ясап, 155 м көньяк-көнбатышка таба, сынык сызык ясап, 350 м төньяк-көнбатышка таба, урман массивы буйлап 80 м, авыл хужалыгы жирлөре буйлап 105 м, урман массивы буйлап 90 м бара, аннары урман массивының көньяк-көнбатыш чиге буйлап 595 м, авыл хужалыгы жирлөре буйлап 105 м, урман массивының көньяк-көнбатыш чиге буйлап 125 м, авыл хужалыгы жирлөре буйлап 75 м уза, алга таба урман массивының төньяк чиге буйлап 385 м, чокыр төбе буйлап 185 м бара, аннары төньяк-көнчыгышка таба авыл хужалыгы жирлөре буйлап 340 м, урман массивы

буйлап 100 м һәм 25 м төньяк-көнбатышка таба уза, алга таба, профильле автомобиль юлына бүлеп бирелгән полосаны кисеп үтеп, авыл хужалыгы жирләре буйлап 25 м, сәнәгать объектының төньяк-көнчыгыш чиге буйлап 250 м, авыл хужалыгы жирләре буйлап 20 м, чокыр буйлап 10 м кибең баручы инешкә кадәр бара, әлеге инеш агымы буенча 1,71 км аска таба бара, аннары көньяк-көнчыгышка таба, сынык сызык ясап, авыл хужалыгы жирләре буйлап 985 м, сынык сызык ясап, 3,07 км чокыр төбе буйлап уза, алга таба, сынык сызык ясап, төньяк-көнчыгышка таба, текә ярны кисеп үтеп, «Шәһәр яны урманчылыгы» Татарстан Республикасы дәүләт бюджет учреждениесенең Столбище участок урманчылыгындагы 40 нчы урман кварталының көньяк-көнбатыш чиге буйлап 450 м, авыл хужалыгы жирләре буйлап 365 м һәм көньяк-көнчыгышка таба 35 м, Казан станциясе – аэропорт тимер юлына бүлеп бирелгән полосаның көньяк-көнбатыш чиге буйлап 1,61 км, авыл хужалыгы жирләре буйлап 10 м көньяк-көнбатышка таба, 520 м көньяк-көнчыгышка таба, 15 м төньяк-көнчыгышка таба, Казан станциясе – аэропорт тимер юлына бүлеп бирелгән полосаның көньяк-көнбатыш чиге буйлап 735 м көньяк-көнчыгышка таба бара, көньякка таба, сынык сызык ясап, күмәк бакчаларның көнчыгыш чиге буйлап 230 м, урман полосасының көнбатыш чиге буйлап 485 м, авыл хужалыгы жирләре буйлап 105 м һәм көньяк-көнбатышка таба, сынык сызык ясап, 1,07 км уза, профильле автомобиль юлына бүлеп бирелгән полосаның көньяк-көнчыгыш чиге буйлап 820 м бара, аннары төньяк-көнбатышка таба 111 нче урман кварталының аерымланган кишәрлегенең төньяк-көнчыгыш чиге буйлап 200 м уза, урман массивы буйлап 210 м, авыл хужалыгы жирләре буйлап 85 м төньяк-көнчыгышка таба һәм 505 м төньяк-көнбатышка таба бара, 96 нчы урман кварталының төньяк-көнчыгыш чиге буйлап, сынык сызык ясап, 335 м, урман массивының төньяк-көнчыгыш чиге буйлап, сынык сызык ясап, 305 м, 96 нчы урман кварталының төньяк-көнчыгыш чиге буйлап 420 м уза, саклаучы урман полосасын кисеп үтеп, авыл хужалыгы жирләре буйлап 260 м бара, көньяк-көнбатышка таба әлеге урман полосасының төньяк-көнбатыш чиге аша 275 м, авыл хужалыгы жирләре буйлап 810 м, урман массивы буйлап 10 м уза, алга таба 48, 52, 51, 53 нче урман кварталлары аша 2,61 км уза һәм, сынык сызык ясап, 120 м көнбатышка таба 53 нче урман кварталының көньяк-көнбатыш чиге буйлап, авыл хужалыгы жирләре буйлап 215 м бара, аннары, сынык сызык ясап, 280 м төньяк-көнбатышка таба 53 нче урман кварталының көньяк-көнбатыш чиге буйлап һәм 285 м төньяк-көнчыгышка таба төньяк-көнбатыш чиге буйлап уза, алга таба 640 м төньяк-көнбатышка таба 49 нчы урман кварталының көньяк-көнбатыш чиге буйлап, 1,24 км көньяк-көнбатышка таба Казан – Боровое Матюшино автомобиль юлына бүлеп бирелгән полосаның көнчыгыш чиге буйлап, 795 м көньяк-көнчыгышка таба «Казан – Боровое Матюшино» – Комлы Кавал – «Столбище – Атабай» автомобиль юлына бүлеп бирелгән полосаның төньяк-көнчыгыш чиге буйлап бара, көньякка таба, әлеге автомобиль юлына бүлеп бирелгән полосаны кисеп үтеп, 20 м уза, 61 нче урман кварталының көнбатыш чиге буйлап 590 м, түбәндә урнашкан сазлыкның көнбатыш чиге буйлап 95 м бара, 61 нче урман кварталының көнбатыш чиге буйлап 145 м уза, авыл хужалыгы жирләре буйлап 435 м, 61 нче урман кварталының көнбатыш чиге буйлап 360 м

уза, аннары 115 нче урман кварталының аерымланган кишәрлегенәң көнбатыш чиге буйлап 400 м, авыл хужалыгы жирләре буйлап 45 м бара, 62 нче урман кварталы буйлап 355 м, сынык сызык ясап, 370 м көньяк-көнбатышка таба авыл хужалыгы жирләре буйлап, 450 м көньяк-көнчыгышка таба 62 нче урман кварталының көньяк-көнбатыш чиге буйлап, 105 м авыл хужалыгы жирләре буйлап уза, 62 нче урман кварталының көньяк-көнбатыш чиге буйлап 95 м, авыл хужалыгы жирләре буйлап 80 м, 62 нче урман кварталының көньяк-көнбатыш чиге буйлап 75 м, сынык сызык ясап, авыл хужалыгы жирләре буйлап 60 м, Комлы Кавал – Орел автомобиль юлына бүлеп бирелгән полосаның көнбатыш чиге буйлап 530 м көньякка таба, авыл хужалыгы жирләре буйлап 245 м көнбатышка таба һәм 50 м көньякка таба уза, 205 м көнбатышка таба урман массивының төньяк чиге буйлап, 20 м көньякка таба урман массивы буйлап, 165 м көнбатышка таба күмәк бакчаларның төньяк чиге буйлап, 30 м төньяк-көнчыгышка таба күмәк бакчалар буйлап, 950 м төньяк-көнбатышка таба күмәк бакчаларның төньяк-көнчыгыш чиге буйлап, сынык сызык ясап, 160 м төньякка таба авыл хужалыгы жирләре буйлап, 195 м төньяк-көнбатышка таба күмәк бакчаларның төньяк-көнчыгыш чиге буйлап һәм көнбатышка таба күмәк бакчаларның төньяк чиге буйлап 220 м, 64 нче урман кварталының аерымланган кишәрлегенәң төньяк чиге буйлап 190 м, авыл хужалыгы жирләре буйлап 240 м, төньяк-көнбатышка таба «Шәһәр яны урманчылыгы» Татарстан Республикасы дәүләт бюджет учреждениесенәң Матюшино участок урманчылыгындагы 62 нче, 58 нче урман кварталларының көнчыгыш чиге буйлап 1,6 км, көньяк-көнчыгышка таба урман массивы буйлап 515 м, сынык сызык ясап, ике тапкыр урман полосасын кисеп үтеп, авыл хужалыгы жирләре буйлап 35 м, урман полосасының төньяк-көнчыгыш чиге буйлап 250 м, урман полосасын кисеп үтеп, авыл хужалыгы жирләре буйлап 20 м, «Шәһәр яны урманчылыгы» Татарстан Республикасы дәүләт бюджет учреждениесенәң Столбище участок урманчылыгындагы 62 нче урман кварталының төньяк-көнчыгыш чиге буйлап 860 м, сынык сызык ясап, 1,89 км төньякка таба 60 нчы, 59 нчы урман кварталларының көнчыгыш чиге буйлап, 530 м көньяк-көнбатышка таба 59 нчы урман кварталы буйлап, сынык сызык ясап, 105 м төньяк-көнбатышка таба, Казан – Боровое Матюшино автомобиль юлына бүлеп бирелгән полосаны кисеп үтеп, авыл хужалыгы жирләре буйлап уза, алга таба 59 нчы урман кварталының көнбатыш чиге буйлап 150 м төньяк-көнчыгышка таба, 1,03 км төньяк-көнбатышка таба һәм төньяк-көнбатыш чиге буйлап 1,29 км төньяк-көнчыгышка таба, «Шәһәр яны урманчылыгы» Татарстан Республикасы дәүләт бюджет учреждениесенәң Матюшино участок урманчылыгындагы 49, 44, 41 нче урман кварталларының көнбатыш чиге буйлап 1,74 км төньякка таба, 25 нче урман кварталының төньяк чиге буйлап 400 м көньяк-көнбатышка таба, 11 нче урман кварталының көнчыгыш чиге буйлап 650 м төньяк-көнбатышка таба бара, 12 нче урман кварталының көньяк-көнчыгыш чиге буйлап, сынык сызык ясап, 1,9 км төньяк-көнчыгышка таба һәм төньяк-көнчыгыш чиге буйлап 1,1 км төньяк-көнбатышка таба уза, алга таба урман массивы буйлап 120 м төньяк-көнбатышка таба бара, 300 м көньяк-көнбатышка таба һәм 400 м төньяк-көнбатышка таба уза, алга таба 94, 7, 6 нчы урман кварталларының төньяк чиге буйлап, сынык сызык

ясап, 1,2 км көнъяк-көнбатышка һәм көнбатышка таба, 6 нчы, 5 нче урман кварталларының төнъяк-көнбатыш чиге буйлап 650 м көнъяк-көнбатышка таба, 9 нчы урман кварталының төнъяк-көнчыгыш чиге буйлап 450 м төнъяк-көнбатышка таба уза, алга таба Куйбышев сусаклагычы култыгы яры буйлап, ике тапкыр култыкны кисеп үтеп, 1,55 км көнъяк-көнбатышка таба, Куйбышев сусаклагычы акваториясе буйлап 2,99 км көнбатышка таба Казан шәһәре муниципаль берәмлеге, Лаеш һәм Югары Ослан муниципаль районнары чикләре тоташкан урында Лаеш муниципаль районының Матюшино авылыннан 5,7 км төнъяк-көнбатышта Куйбышев сусаклагычы акваториясендә урнашкан 41 нче тоташу ноктасына кадәр бара.».

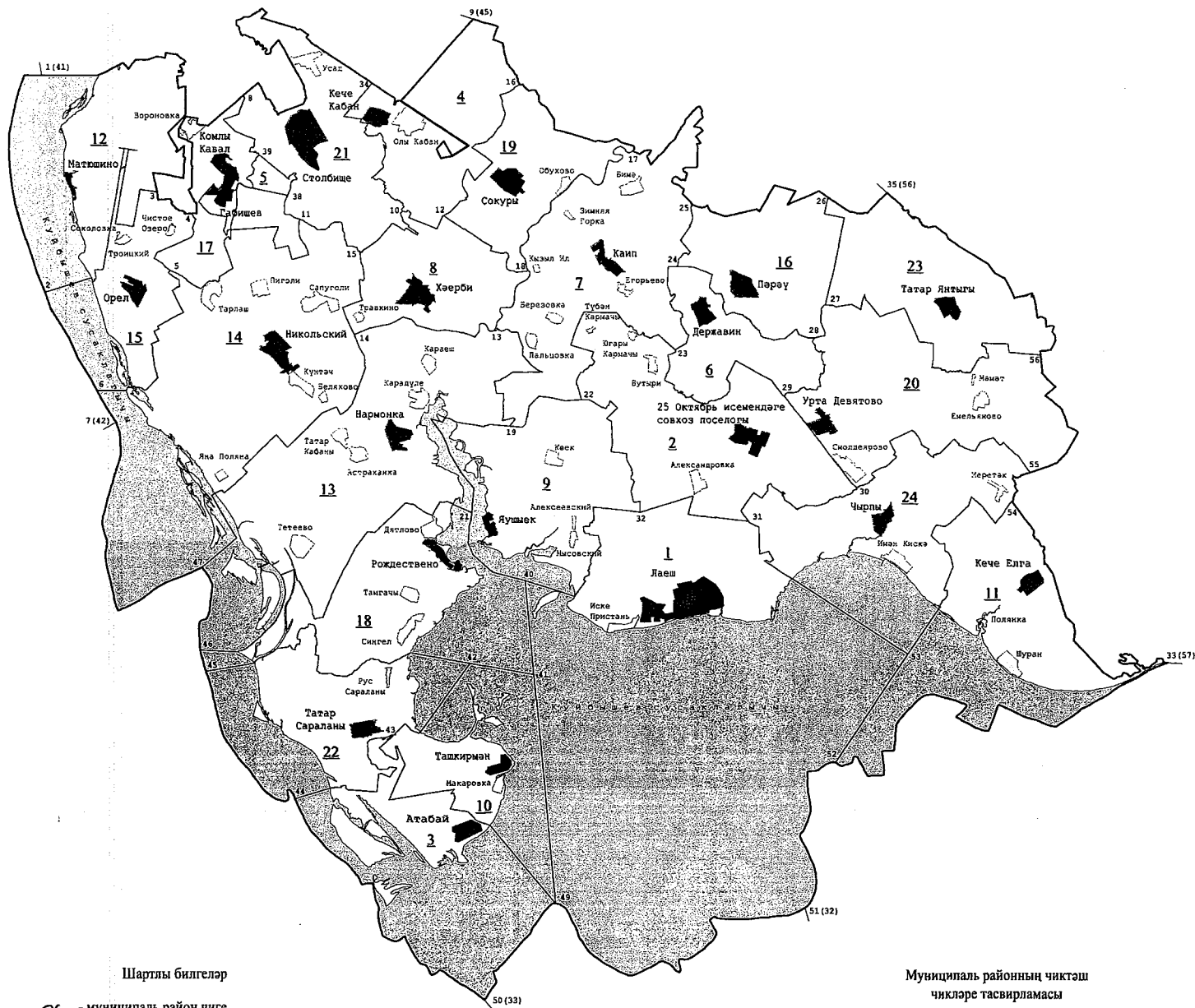
3 статья

«Лаеш муниципаль районы» муниципаль берәмлегенең һәм аның составындагы муниципаль берәмлекләренең территорияләре чикләрен билгеләү һәм аларның статусы турында» 2005 елның 31 гыйнварындагы 28-ТРЗ номерлы Татарстан Республикасы Законына (Татарстан Дәүләт Советы Жыелма басмасы, 2005, № 1 (II өлеш); 2007, № 12 (II өлеш); 2008, № 7 (II өлеш); 2010, № 5 (I өлеш), № 6 (I өлеш); 2014, № 7, № 12 (IV өлеш) түбәндәге үзгәрешләргә кертергә:

1) I нче кушымтаны түбәндәге редакциядә баян итәргә:

«Лаеш муниципаль районы»
муниципаль берәмлеге составына керүче
муниципаль берәмлекләрнең чикләре
карта-схемасы

«Лаеш муниципаль районы»
муниципаль берәмлегенң һәм аның
составындагы муниципаль берәмлекләрнең
территорияләре чикләрен билгеләү һәм
аларның статусы турында
Татарстан Республикасы Законына
1 нче кушымта



Шартлы билгеләр

- муниципаль район чиге
- тоташу ноктасының төртіп саны
- жирлекләрнең чикләре һәм аларның сан белән билгеләнеше
- торак пунктлар
- жирлекнең административ үзәге
- муниципаль районның административ үзәге

Муниципаль районның чикләш чикләре тасвирламасы

- 1 (41) - 9 (45) - Казан шәһәре муниципаль берәмлеге
- 9 (45) - 35 (56) - Питрәч муниципаль районы
- 35 (56) - 33 (57) - Балык Бистасе муниципаль районы
- 33 (57) - 51 (32) - Алексеевск муниципаль районы
- 51 (32) - 50 (33) - Спас муниципаль районы
- 50 (33) - 7 (42) - Кама Тамагы муниципаль районы
- 7 (42) - 1 (41) - Югары Ослан муниципаль районы

«Лаеш муниципаль районы»
муниципаль берәмлеге составына керүче
шәһәр һәм авыл җирлекләре

Карта-схемадагы №	Муниципаль берәмлек
1	Лаеш шәһәре
2	Александровка авыл җирлеге
3	Атабай авыл җирлеге
4	Олы Кабан авыл җирлеге
5	Габишев авыл җирлеге
6	Державино авыл җирлеге
7	Егорьево авыл җирлеге
8	Хәерби авыл җирлеге
9	Көек авыл җирлеге
10	Макарово авыл җирлеге
11	Кече Елга авыл җирлеге
12	Матюшино авыл җирлеге
13	Нармонка авыл җирлеге
14	Никольский авыл җирлеге
15	Орел авыл җирлеге
16	Пәрәү авыл җирлеге
17	Комлы Кавал авыл җирлеге
18	Рождествено авыл җирлеге
19	Сокуры авыл җирлеге
20	Урта Девятово авыл җирлеге
21	Столбище авыл җирлеге
22	Татар Сараланы авыл җирлеге
23	Татар Янтыгы авыл җирлеге
24	Чырпы авыл җирлеге

»;

2) 2 нче кушымтаның тугызынчы абзацын түбөндәге редакциядә бәян итәргә:

«Лаеш муниципаль районы» муниципаль берәмлеге чиге Казан шәһәре муниципаль берәмлеге белән чиктәш җирдә 9 нчы (45 нче) тоташу ноктасыннан алып авыл хужалыгы җирләре буйлап, чокырларны, юл буе урман полосасын кисеп үтеп, 6,1 км көньяк-көнбатышка таба уза, алга таба 4,5 км көньяк-көнбатышка таба Казан – Оренбург федераль автомобиль юлына бүлеп бирелгән полосаның төньяк-көнчыгыш чиге буйлап бара, аннары авыл хужалыгы җирләре буйлап, Казан – Оренбург федераль автомобиль юлына бүлеп бирелгән полосаны һәм урман полосаларын кисеп үтеп, 1,71 км көньяк-көнбатышка таба, 565 м төньяк-көнбатышка таба, 605 м төньяк-көнчыгышка таба, 215 м көньяк-көнчыгышка таба уза, урман полосасының көньяк-көнбатыш чиге буйлап 720 м уза, алга таба авыл хужалыгы җирләре буйлап, урман полосасын кисеп үтеп, 1,04 км төньяк-көнчыгышка таба уза, аннары 4,47 км төньяк-көнбатышка таба Казан – Оренбург

федераль автомобиль юлына бүлеп бирелгән полосаның көньяк-көнбатыш чиге буйлап бара, сынык сызык ясап, 450 м көньяк-көнбатышка таба «Казан» аэропортына килү автомобиль юлына бүлеп бирелгән полосаның көньяк-көнчыгыш чиге буйлап, 60 м төньяк-көнбатышка таба, әлеге автомобиль юлына бүлеп бирелгән полосаны кисеп үтеп, авыл хужалыгы жирләре буйлап уза, алга таба 420 м төньякка таба, урман полосасын кисеп үтеп, әлеге автомобиль юлына бүлеп бирелгән полосаның көнбатыш чиге буйлап бара, аннары төньяк-көнбатышка таба урман полосасының көньяк-көнбатыш чиге буйлап 515 м, авыл хужалыгы жирләре буйлап 75 м, урман полосасының көньяк-көнбатыш чиге буйлап 360 м, авыл хужалыгы жирләре буйлап 90 м, урман полосасының көньяк-көнбатыш чиге буйлап 395 м, авыл хужалыгы жирләре буйлап 135 м, урман полосасының көньяк-көнбатыш чиге буйлап 910 м, агач-куак үсемлекләре полосасын кисеп үтеп, авыл хужалыгы жирләре буйлап 200 м, урман полосасының көньяк-көнбатыш чиге буйлап 370 м, авыл хужалыгы жирләре буйлап 230 м, урман полосасының көньяк-көнбатыш чиге буйлап 895 м, авыл хужалыгы жирләре буйлап 190 м уза, алга таба урман полосасының көньяк-көнбатыш чиге буйлап 205 м, сынык сызык ясап, авыл хужалыгы жирләре буйлап 220 м, урман полосасының көньяк-көнбатыш чиге буйлап 910 м, «Казан – Оренбург» – «Казан – Боровое Матюшино» автомобиль юлына бүлеп бирелгән полосаны кисеп үтеп, авыл хужалыгы жирләре буйлап 275 м бүлеп бирелгән полосаның төньяк-көнбатыш чигенә кадәр бара, 205 м төньяк-көнчыгышка таба әлеге автомобиль юлына бүлеп бирелгән полосаның төньяк-көнбатыш чиге буйлап уза, аннары авыл хужалыгы жирләре буйлап 550 м төньяк-көнбатышка таба уза, сынык сызык ясап, 155 м көньяк-көнбатышка таба, сынык сызык ясап, 350 м төньяк-көнбатышка таба, урман массивы буйлап 80 м, авыл хужалыгы жирләре буйлап 105 м, урман массивы буйлап 90 м бара, аннары урман массивының көньяк-көнбатыш чиге буйлап 595 м, авыл хужалыгы жирләре буйлап 105 м, урман массивының көньяк-көнбатыш чиге буйлап 125 м, авыл хужалыгы жирләре буйлап 75 м уза, алга таба урман массивының төньяк чиге буйлап 385 м, чокыр төбе буйлап 185 м бара, аннары төньяк-көнчыгышка таба авыл хужалыгы жирләре буйлап 340 м, урман массивы буйлап 100 м һәм 25 м төньяк-көнбатышка таба уза, алга таба, профильле автомобиль юлына бүлеп бирелгән полосаны кисеп үтеп, авыл хужалыгы жирләре буйлап 25 м, сәнәгать объектының төньяк-көнчыгыш чиге буйлап 250 м, авыл хужалыгы жирләре буйлап 20 м, чокыр буйлап 10 м кибеп баручы инешкә кадәр бара, әлеге инеш агымы буенча 1,71 км аска таба бара, аннары көньяк-көнчыгышка таба, сынык сызык ясап, авыл хужалыгы жирләре буйлап 985 м, сынык сызык ясап, 3,07 км чокыр төбе буйлап уза, алга таба, сынык сызык ясап, төньяк-көнчыгышка таба, текә ярны кисеп үтеп, «Шөһәр яны урманчылыгы» Татарстан Республикасы дәүләт бюджет учреждениесенен Столбище участок урманчылыгындагы 40 нчы урман кварталының көньяк-көнбатыш чиге буйлап 450 м, авыл хужалыгы жирләре буйлап 365 м һәм көньяк-көнчыгышка таба 35 м, Казан станциясе – аэропорт тимер юлына бүлеп бирелгән полосаның көньяк-көнбатыш чиге буйлап 1,61 км, авыл хужалыгы жирләре буйлап 10 м көньяк-көнбатышка таба, 520 м көньяк-көнчыгышка таба, 15 м төньяк-көнчыгышка таба, Казан станциясе – аэропорт

тимер юлына бүлеп бирелгән полосаның көньяк-көнбатыш чиге буйлап 735 м көньяк-көнчыгышка таба бара, көньякка таба, сынык сызык ясап, күмәк бакчаларның көнчыгыш чиге буйлап 230 м, урман полосасының көнбатыш чиге буйлап 485 м, авыл хужалыгы жирләре буйлап 105 м һәм көньяк-көнбатышка таба, сынык сызык ясап, 1,07 км уза, профильле автомобиль юлына бүлеп бирелгән полосаның көньяк-көнчыгыш чиге буйлап 820 м бара, аннары төньяк-көнбатышка таба 111 нче урман кварталының аерымланган кишәрлегенә төньяк-көнчыгыш чиге буйлап 200 м уза, урман массивы буйлап 210 м, авыл хужалыгы жирләре буйлап 85 м төньяк-көнчыгышка таба һәм 505 м төньяк-көнбатышка таба бара, 96 нчы урман кварталының төньяк-көнчыгыш чиге буйлап, сынык сызык ясап, 335 м, урман массивының төньяк-көнчыгыш чиге буйлап, сынык сызык ясап, 305 м, 96 нчы урман кварталының төньяк-көнчыгыш чиге буйлап 420 м уза, саклаучы урман полосасын кисеп үтеп, авыл хужалыгы жирләре буйлап 260 м бара, көньяк-көнбатышка таба әлеге урман полосасының төньяк-көнбатыш чиге аша 275 м, авыл хужалыгы жирләре буйлап 810 м, урман массивы буйлап 10 м уза, алга таба 48, 52, 51, 53 нче урман кварталлары аша 2,61 км уза һәм, сынык сызык ясап, 120 м көнбатышка таба 53 нче урман кварталының көньяк-көнбатыш чиге буйлап, авыл хужалыгы жирләре буйлап 215 м бара, аннары, сынык сызык ясап, 280 м төньяк-көнбатышка таба 53 нче урман кварталының көньяк-көнбатыш чиге буйлап һәм 285 м төньяк-көнчыгышка таба төньяк-көнбатыш чиге буйлап уза, алга таба 640 м төньяк-көнбатышка таба 49 нчы урман кварталының көньяк-көнбатыш чиге буйлап, 1,24 км көньяк-көнбатышка таба Казан – Боровое Матюшино автомобиль юлына бүлеп бирелгән полосаның көнчыгыш чиге буйлап, 795 м көньяк-көнчыгышка таба «Казан – Боровое Матюшино» – Комлы Кавал – «Столбице – Атабай» автомобиль юлына бүлеп бирелгән полосаның төньяк-көнчыгыш чиге буйлап бара, көньякка таба, әлеге автомобиль юлына бүлеп бирелгән полосаны кисеп үтеп, 20 м уза, 61 нче урман кварталының көнбатыш чиге буйлап 590 м, түбәндә урнашкан сазлыкның көнбатыш чиге буйлап 95 м бара, 61 нче урман кварталының көнбатыш чиге буйлап 145 м уза, авыл хужалыгы жирләре буйлап 435 м, 61 нче урман кварталының көнбатыш чиге буйлап 360 м уза, аннары 115 нче урман кварталының аерымланган кишәрлегенә көнбатыш чиге буйлап 400 м, авыл хужалыгы жирләре буйлап 45 м бара, 62 нче урман кварталы буйлап 355 м, сынык сызык ясап, 370 м көньяк-көнбатышка таба авыл хужалыгы жирләре буйлап, 450 м көньяк-көнчыгышка таба 62 нче урман кварталының көньяк-көнбатыш чиге буйлап, 105 м авыл хужалыгы жирләре буйлап уза, 62 нче урман кварталының көньяк-көнбатыш чиге буйлап 95 м, авыл хужалыгы жирләре буйлап 80 м, 62 нче урман кварталының көньяк-көнбатыш чиге буйлап 75 м, сынык сызык ясап, авыл хужалыгы жирләре буйлап 60 м, Комлы Кавал – Орел автомобиль юлына бүлеп бирелгән полосаның көнбатыш чиге буйлап 530 м көньякка таба, авыл хужалыгы жирләре буйлап 245 м көнбатышка таба һәм 50 м көньякка таба уза, 205 м көнбатышка таба урман массивының төньяк чиге буйлап, 20 м көньякка таба урман массивы буйлап, 165 м көнбатышка таба күмәк бакчаларның төньяк чиге буйлап, 30 м төньяк-көнчыгышка таба күмәк бакчалар буйлап, 950 м төньяк-көнбатышка таба күмәк бакчаларның төньяк-көнчыгыш чиге

буйлап, сынык сызык ясап, 160 м төньякка таба авыл хужалыгы жирләре буйлап, 195 м төньяк-көнбатышка таба күмәк бакчаларның төньяк-көнчыгыш чиге буйлап һәм көнбатышка таба күмәк бакчаларның төньяк чиге буйлап 220 м, 64 нче урман кварталының аерымланган кишәрлегенә төньяк чиге буйлап 190 м, авыл хужалыгы жирләре буйлап 240 м, төньяк-көнбатышка таба «Шәһәр яны урманчылыгы» Татарстан Республикасы дәүләт бюджет учреждениесенә Матюшино участок урманчылыгындагы 62 нче, 58 нче урман кварталларының көнчыгыш чиге буйлап 1,6 км, көньяк-көнчыгышка таба урман массивы буйлап 515 м, сынык сызык ясап, ике тапкыр урман полосасын кисеп үтеп, авыл хужалыгы жирләре буйлап 35 м, урман полосасының төньяк-көнчыгыш чиге буйлап 250 м, урман полосасын кисеп үтеп, авыл хужалыгы жирләре буйлап 20 м, «Шәһәр яны урманчылыгы» Татарстан Республикасы дәүләт бюджет учреждениесенә Столбище участок урманчылыгындагы 62 нче урман кварталының төньяк-көнчыгыш чиге буйлап 860 м, сынык сызык ясап, 1,89 км төньякка таба 60 нчы, 59 нчы урман кварталларының көнчыгыш чиге буйлап, 530 м көньяк-көнбатышка таба 59 нчы урман кварталы буйлап, сынык сызык ясап, 105 м төньяк-көнбатышка таба, Казан – Боровое Матюшино автомобиль юлына бүлеп бирелгән полосаны кисеп үтеп, авыл хужалыгы жирләре буйлап уза, алга таба 59 нчы урман кварталының көнбатыш чиге буйлап 150 м төньяк-көнчыгышка таба, 1,03 км төньяк-көнбатышка таба һәм төньяк-көнбатыш чиге буйлап 1,29 км төньяк-көнчыгышка таба, «Шәһәр яны урманчылыгы» Татарстан Республикасы дәүләт бюджет учреждениесенә Матюшино участок урманчылыгындагы 49, 44, 41 нче урман кварталларының көнбатыш чиге буйлап 1,74 км төньякка таба, 25 нче урман кварталының төньяк чиге буйлап 400 м көньяк-көнбатышка таба, 11 нче урман кварталының көнчыгыш чиге буйлап 650 м төньяк-көнбатышка таба бара, 12 нче урман кварталының көньяк-көнчыгыш чиге буйлап, сынык сызык ясап, 1,9 км төньяк-көнчыгышка таба һәм төньяк-көнчыгыш чиге буйлап 1,1 км төньяк-көнбатышка таба уза, алга таба урман массивы буйлап 120 м төньяк-көнбатышка таба бара, 300 м көньяк-көнбатышка таба һәм 400 м төньяк-көнбатышка таба уза, алга таба 94, 7, 6 нчы урман кварталларының төньяк чиге буйлап, сынык сызык ясап, 1,2 км көньяк-көнбатышка һәм көнбатышка таба, 6 нчы, 5 нче урман кварталларының төньяк-көнбатыш чиге буйлап 650 м көньяк-көнбатышка таба, 9 нчы урман кварталының төньяк-көнчыгыш чиге буйлап 450 м төньяк-көнбатышка таба уза, алга таба Куйбышев сусаклагычы култыгы яры буйлап, ике тапкыр култыкны кисеп үтеп, 1,55 км көньяк-көнбатышка таба, Куйбышев сусаклагычы акваториясе буйлап 2,99 км көнбатышка таба 1 нче (41 нче) тоташу ноктасына кадәр бара.».

4 статья

Әлеге Закон 2020 елның 16 ноябрендә үз көченә керә.

Татарстан Республикасы
Президенты

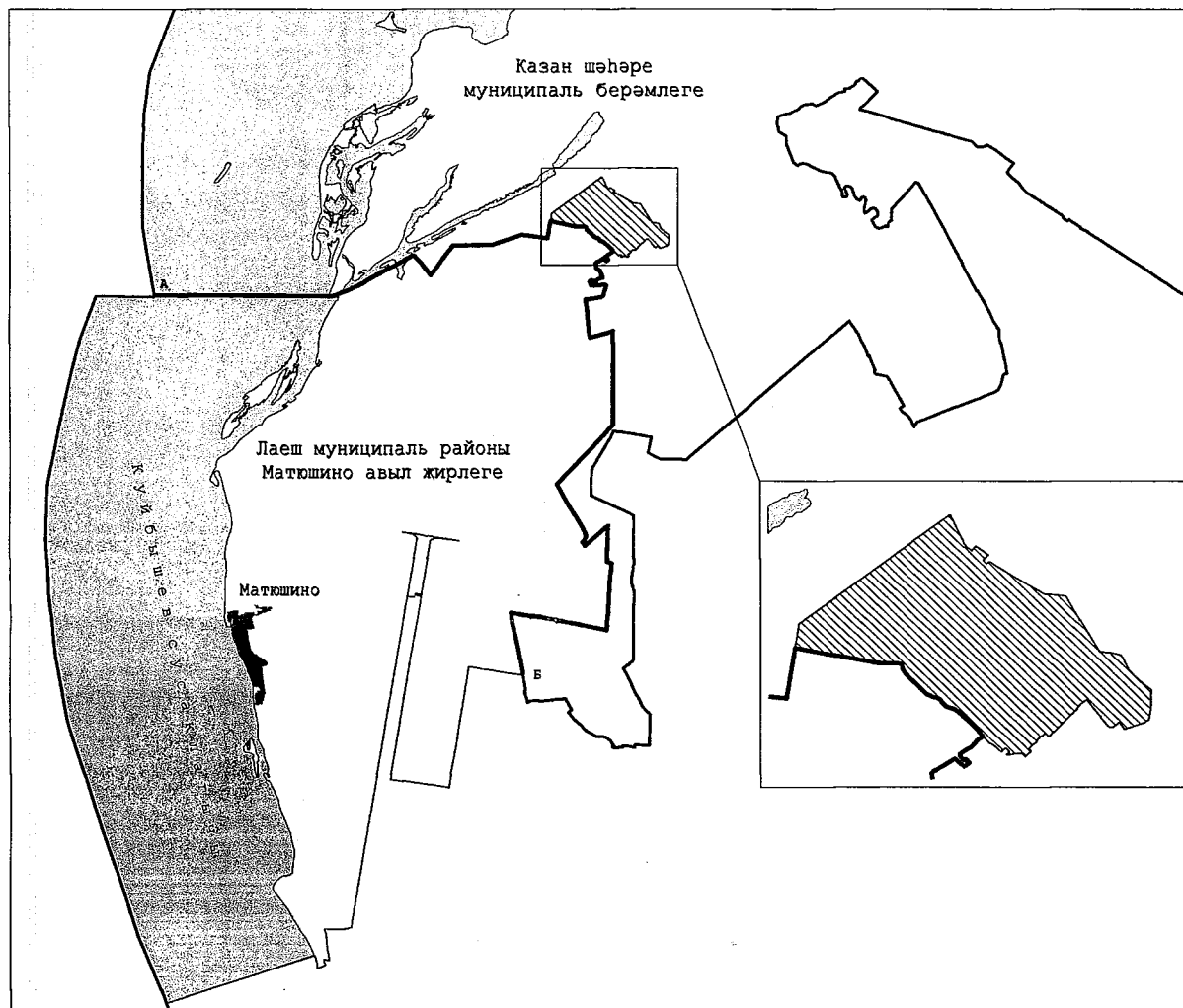
Казан, Кремль
2020 ел, 21 июль
№ 47-ТРЗ








Р.Н. Миңнеханов

Муниципаль берәмлекләр чикләренен
 үзгәрешләр исәпкә алынган
карта-схемасы

«Аерым муниципаль берәмлекләрнең территорияләре чикләрен үзгәртү һәм «Казан шәһәре муниципаль берәмлеге территориясе чикләре һәм статусы турында» һәм «Лаеш муниципаль районы» муниципаль берәмлегенең һәм аның составындагы муниципаль берәмлекләрнең территорияләре чикләрен билгеләү һәм аларның статусы турында» Татарстан Республикасы законнарына үзгәрешләр кертү хакында» Татарстан Республикасы Законына кушымта



Шартлы билгеләр

-  - Казан шәһәре муниципаль берәмлеге һәм Лаеш муниципаль районы чикләре
-  - Лаеш муниципаль районы Матюшино авыл җирлеге чиге
-  - А-Б - Казан шәһәре муниципаль берәмлеге һәм Лаеш муниципаль районы Матюшино авыл җирлеге чиктәш чиге
-  - җирлекнең административ үзәге
-  - Лаеш муниципаль районының һәм аның составына керүче Матюшино авыл җирлегенең Казан шәһәре муниципаль берәмлеге территориясе составына кертелә торган территориясе