



## ПОСТАНОВЛЕНИЕ

от 3 апреля 2017 года

№ 122

г. Ижевск

**Об утверждении границ зоны охраны объекта культурного наследия регионального значения «Братская могила советских воинов, погибших в Отечественной войне 1941 – 1945 годов», режимов использования земель и требований к градостроительным регламентам в границах данной зоны**

В соответствии со статьей 34 Федерального закона от 25 июня 2002 года № 73-ФЗ «Об объектах культурного наследия (памятниках истории и культуры) народов Российской Федерации», постановлением Правительства Российской Федерации от 12 сентября 2015 года № 972 «Об утверждении Положения о зонах охраны объектов культурного наследия (памятников истории и культуры) народов Российской Федерации и о признании утратившими силу отдельных положений нормативных правовых актов Правительства Российской Федерации» Правительство Удмуртской Республики **постановляет**:

1. Утвердить прилагаемые:

границы зоны охраны объекта культурного наследия регионального значения «Братская могила советских воинов, погибших в Отечественной войне 1941 – 1945 годов»;

режимы использования земель и требования к градостроительным регламентам в границах зоны охраны объекта культурного наследия регионального значения «Братская могила советских воинов, погибших в Отечественной войне 1941 – 1945 годов»;

схему границ зоны охраны объекта культурного наследия регионального значения «Братская могила советских воинов, погибших в Отечественной войне 1941 – 1945 годов».

2. Рекомендовать Главе муниципального образования «Город Можга» обеспечить:

размещение информации об утвержденных границах зоны охраны объекта культурного наследия, режимов использования земель и требованиях к градостроительным регламентам в границах данных зон в информационной системе обеспечения градостроительной деятельности муниципального образования «Город Можга»;

отображение утвержденных границ зоны охраны объекта культурного наследия, режимов использования земель и требований к градостроительным регламентам в границах данных зон в генеральном плане, правилах землепользования и застройки, проектах планировки и проектах межевания территории.

3. Контроль за исполнением настоящего постановления возложить на руководителя Агентства по государственной охране объектов культурного наследия Удмуртской Республики.

**Председатель Правительства  
Удмуртской Республики**



**В.А. Савельев**

УТВЕРЖДЕНЫ  
постановлением Правительства  
Удмуртской Республики  
от 3 апреля 2017 года № 122

**ГРАНИЦЫ**  
**зоны охраны объекта культурного наследия**  
**регионального значения «Братская могила советских воинов,**  
**погибших в Отечественной войне 1941 – 1945 годов»**

Согласно постановлению Совета Министров Удмуртской АССР от 29 декабря 1949 года № 1993 «Об утверждении списка исторических и археологических памятников» объект культурного наследия регионального значения «Братская могила советских воинов, погибших в Отечественной войне 1941 – 1945 годов» расположен по адресу: Удмуртская АССР, город Можга, татарское кладбище. Объект недвижимости «Братская могила советских воинов, погибших в Отечественной войне 1941 – 1945 годов» с кадастровым номером 18:29:004098:1806 расположен по адресу: Удмуртская Республика, город Можга, территория Татарского кладбища.

Для обеспечения сохранности объекта культурного наследия установлена одна зона охраны: зона регулирования застройки и хозяйственной деятельности.

Северная граница зоны регулирования застройки и хозяйственной деятельности от точки 1 до точки 2 проходит по входной группе на Татарское кладбище. Восточная граница от точки 2 до точки 3 проходит по невидимой линии пешеходной дорожки до северо-западной точки 3 ограждения захоронения. Далее от точки 3 до точки 4 по границе ограждения захоронения. Далее от точки 4 до точки 5 по границе ограждения захоронения. Далее от точки 5 до точки 6 по границе ограждения захоронения. Далее от точки 6 до точки 7 по границе ограждения захоронения. Далее от точки 7 до точки 8 по границе ограждения захоронения. Далее от точки 8 до точки 9 по границе ограждения захоронения. Далее от точки 9 до точки 10 по границе ограждения захоронения. Далее от точки 10 до точки 11, которая располагается на пересечении невидимых линий в створе ограждений захоронений. Далее от точки 11 до точки 12 по границе ограждения захоронения. Далее от точки 12 до точки 13 по границе ограждения захоронения. Далее от точки 13 до точки 14 по границе ограждения захоронения. Далее от точки 14 до точки 15 по границе ограждения захоронения. Далее от точки 15 до точки 16 по границе ограждения захоронения. Далее от точки 16 до точки 17 по границе ограждения захоронения. Далее от точки 17 до точки 1 по невидимой линии пешеходной дорожки до северо-западной точки входной группы на Татарское кладбище.

Таблица координат  
зоны регулирования застройки и хозяйственной деятельности  
объекта культурного наследия

МСК-18

№ точки	Координата X	Координата Y
1	342459.00	2169063.54
2	342459.38	2169065.50
3	342394.81	2169108.60
4	342395.51	2169110.66
5	342390.56	2169112.31
6	342391.03	2169113.92
7	342388.74	2169114.54
8	342389.65	2169119.36
9	342378.38	2169119.21
10	342378.19	2169114.15
11	342376.64	2169109.09
12	342382.19	2169107.49
13	342381.85	2169105.55
14	342391.70	2169102.28
15	342391.00	2169100.63
16	342399.98	2169096.70
17	342402.32	2169101.37
1	342459.00	2169063.54



УТВЕРЖДЕНЫ  
постановлением Правительства  
Удмуртской Республики  
от 3 апреля 2017 года № 122

**РЕЖИМЫ**  
**использования земель и требования к градостроительным регламентам**  
**в границах зоны охраны объекта культурного наследия регионального**  
**значения «Братская могила советских воинов, погибших**  
**в Отечественной войне 1941 – 1945 годов»**

Режим использования земель и требования к градостроительным регламентам в границах зоны регулирования застройки и хозяйственной деятельности

Запрещается:

- а) производить новые захоронения;
- б) нарушать визуальное восприятие объекта культурного наследия с территории входной группы Татарского кладбища и с пешеходного подхода к объекту культурного наследия по указанной территории;
- в) применение ярких цветовых решений, особенностей деталей и малых архитектурных форм оформлений надгробий существующих гражданских захоронений;
- г) возведение объектов капитального строительства;
- д) вырубка зеленых насаждений, за исключением санитарной вырубки;
- е) устройство автостоянок;
- ж) размещение вывесок, рекламы и рекламных конструкций;
- з) размещение некапитальных объектов (временных построек, навесов, киосков и т.п.);
- и) разработка градостроительной документации без учета сложившейся исторической планировочной структуры территории.

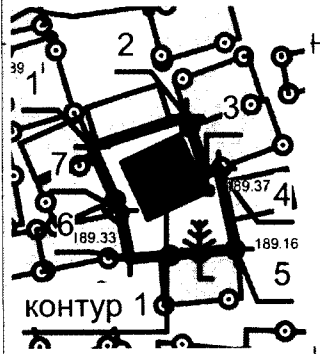
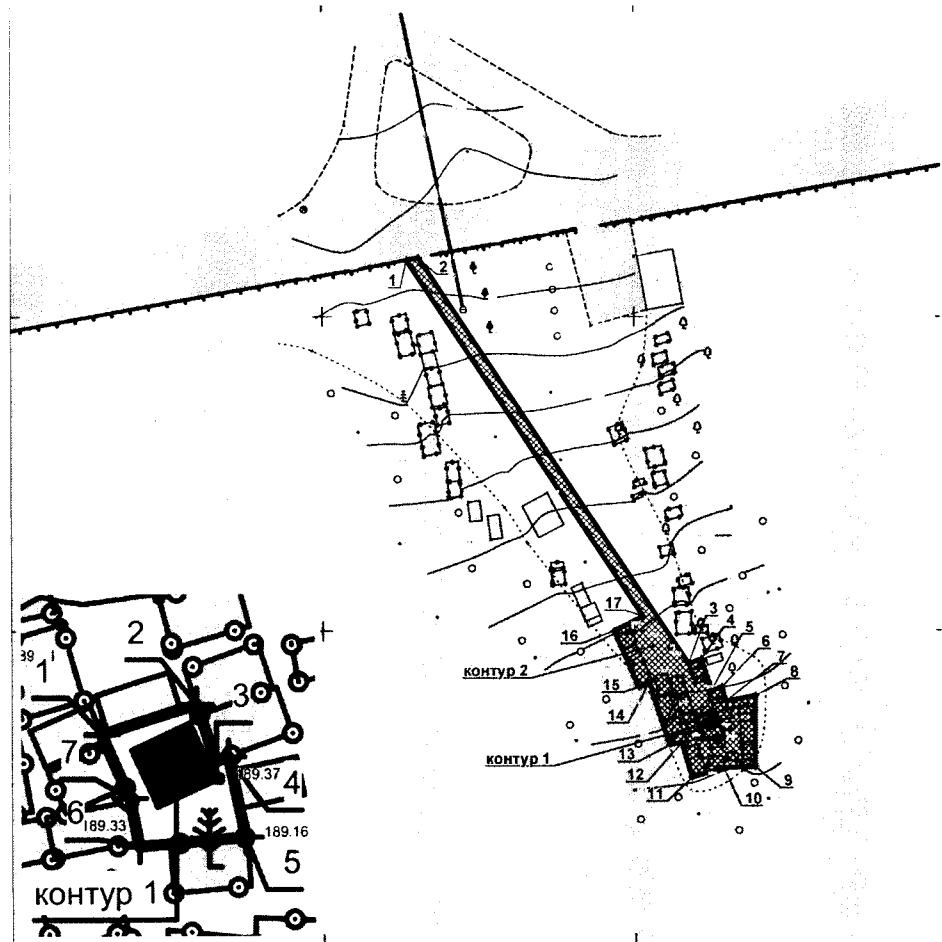
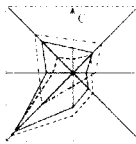
Разрешается:

- а) благоустройство пешеходной зоны, выполнение мощения, установка малых архитектурных форм (скамьи, урны), опор освещения;
- б) установка памятников и памятных сооружений на существующих гражданских захоронениях, высотой не более 1 м 70 см;
- в) обеспечение пожарной безопасности объекта культурного наследия и его защиты от динамических воздействий;
- г) соблюдение гидрогеологических, инженерно-технических, санитарно-гигиенических, экологических требований по содержанию и эксплуатации зоны регулирования застройки и хозяйственной деятельности объекта культурного наследия;



УТВЕРЖДЕНА  
 постановлением Правительства  
 Удмуртской Республики  
 от 3 апреля 2017 года № 122

**СХЕМА**  
**границ зоны охраны объекта культурного наследия**  
**регионального значения «Братская могила советских воинов,**  
**погибших в Отечественной войне 1941 – 1945 годов»**



ОСНОВНЫЕ ОБОЗНАЧЕНИЯ

- 1-7 Территория объекта культурного наследия  
Характерные точки границ территории объекта культурного наследия (см. Приложение 1 Проект зон охраны объекта культурного наследия)
- 1-17 ЗОНЫ ОХРАНЫ  
Зоны регулирования застройки и землепользования - ЗР  
Характерные точки границ зон регулирования застройки и землепользования
- Объект культурного наследия
- Экземпляры на территории объекта
- Здания и сооружения нежилые
- Управление
- Сеть водопровода
- Границы покрытия проездов и пешеходных дорожек
- Ветские объекты территории объекта
- Озеленение

