



ПОСТАНОВЛЕНИЕ

от 31 октября 2022 года

№ 576

г. Ижевск

**О внесении изменений в распоряжение Правительства
Удмуртской Республики от 23 августа 2019 года № 1004-р
«Об утверждении документации по планировке территории
(проекта планировки территории и проекта межевания
территории) по объекту «Обустройство Кечевского участка
недр. Восточно-Юськинское нефтяное месторождение.
Первый этап»**

В соответствии с Градостроительным кодексом Российской Федерации Правительство Удмуртской Республики **постановляет**:

внести в документацию по планировке территории (проект планировки территории и проект межевания территории) по объекту «Обустройство Кечевского участка недр. Восточно-Юськинское нефтяное месторождение. Первый этап», утвержденную распоряжением Правительства Удмуртской Республики от 23 августа 2019 года № 1004-р «Об утверждении документации по планировке территории (проекта планировки территории и проекта межевания территории) по объекту «Обустройство Кечевского участка недр. Восточно-Юськинское нефтяное месторождение. Первый этап», следующие изменения:

1) в разделе II:

таблицу 5 пункта 1.1 изложить в следующей редакции:

«Таблица 5

| № п/п | Условный кадастровый номер, отображенный на чертеже межевания, возможный способ образования | Адресный ориентир/общая площадь земельного участка (кв. м) | Категория земельного участка | Существующий вид разрешенного использования/планируемый вид разрешенного использования | Площадь земельного участка (части), необходимого для строительства линейного объекта (кв. м) |
|-------|---|--|------------------------------|--|--|
| 1 | 18:08:014001:2671/чзу1 | Удмуртская Республика, | Земли сельскохозяйст- | «Сельскохозяйст-венное | 580 |

| № п/п | Условный кадастровый номер, отображенный на чертеже межевания, возможный способ образования | Адресный ориентир/общая площадь земельного участка (кв. м) | Категория земельного участка | Существующий вид разрешенного использования/планируемый вид разрешенного использования | Площадь земельного участка (части), необходимого для строительства линейного объекта (кв. м) |
|-------|---|---|--|---|--|
| | | Завьяловский район, муниципальное образование «Совхозное» | венного назначения | использование» (код 1.0) | |
| 2 | 18:08:014001:167/чзу1 (единое землепользование 18:08:014001:170) | Удмуртская Республика, Завьяловский район, земельный участок расположен в юго-восточной части Завьяловского кадастрового района | Земли промышленности, энергетики, транспорта, связи, радиовещания, телевидения, информатики, земли для обеспечения космической деятельности, земли обороны, безопасности и земли иного специального назначения | под эксплуатацию куста скважины № 12, подстанция «Лудзинка» | 1514 |
| 3 | 18:08:014001:583 (используется вся площадь ЗУ) | Удмуртская Республика, Завьяловский район, участок находится в 1,5 км на юго-запад от с. Юськи | Земли сельскохозяйственного назначения | для строительства и эксплуатации нефтепровода от кустов скважин № 12, 11, до УПН Юськинского месторождения нефти | 140 |
| 4 | 18:08:014001:582/чзу1 | Удмуртская Республика, Завьяловский район, в 2,5 км на юг от границы с. Юськи | Земли промышленности, энергетики, транспорта, связи, радиовещания, телевидения, информатики, земли для обеспечения космической деятельности, земли обороны, безопасности и земли иного специального назначения | для строительства и эксплуатации куста скважин № 2, автодороги, опор ВЛ-10 кВ, нефтеловушки на реке Лудзинка, площадки артезианских скважин с дорогой, площадки камеры запуска очистных устройств Юськинского месторождения нефти | 510 |

| № п/п | Условный кадастровый номер, отображенный на чертеже межевания, возможный способ образования | Адресный ориентир/общая площадь земельного участка (кв. м) | Категория земельного участка | Существующий вид разрешенного использования/планируемый вид разрешенного использования | Площадь земельного участка (части), необходимого для строительства линейного объекта (кв. м) |
|-------|---|--|--|--|--|
| 5 | 18:08:014001:2674 (используется вся площадь ЗУ) | Удмуртская Республика, Завьяловский район, муниципальное образование «Совхозное» | Земли сельскохозяйственного назначения | Сельскохозяйственное использование (код 1.0) | 6636 |
| 6 | 18:08:014001:ЗУ2 | Удмуртская Республика, Завьяловский район, муниципальное образование «Совхозное» | Земли сельскохозяйственного назначения | -/Недропользование (код 6.1) | 125 |
| 7 | 18:16:000000:547/чзу1 | Удмуртская Республика, Малопургинский район, Яганское лесничество; Завьяловский район, Завьяловское лесничество | Земли лесного фонда | строительство, реконструкция, эксплуатация линейных объектов | 142318 |
| 8 | 18:08:000000:ЗУ1 | Удмуртская Республика, Завьяловский район, муниципальное образование «Совхозное» | Земли сельскохозяйственного назначения | -/Недропользование (код 6.1) | 15173 |
| 9 | 18:08:000000:7860/чзу1 | Удмуртская Республика, Завьяловский район | Земли сельскохозяйственного назначения | для сельскохозяйственного производства | 9341 |
| 10 | 18:08:000000:8274/чзу1 | Удмуртская Республика, Завьяловский район | Земли промышленности, энергетики, транспорта, связи, радиовещания, телевидения, информатики, земли для обеспечения космической деятельности, земли обороны, безопасности и земли иного специального назначения | для сельскохозяйственного производства | 8668 |

| № п/п | Условный кадастровый номер, отображенный на чертеже межевания, возможный способ образования | Адресный ориентир/ общая площадь земельного участка (кв. м) | Категория земельного участка | Существующий вид разрешенного использования/ планируемый вид разрешенного использования | Площадь земельного участка (части), необходимого для строительства линейного объекта (кв. м) |
|-------|---|--|--|--|--|
| 11 | 18:08:044001:151/чзу1 (единое землепользование 18:08:000000:63) | Удмуртская Республика, Завьяловский район, земельный участок расположен в южной части Завьяловского кадастрового района | Земли промышленности, энергетики, транспорта, связи, радиовещания, телевидения, информатики, земли для обеспечения космической деятельности, земли обороны, безопасности и земли иного специального назначения | под существующей железной дорогой Ижевск – Агрыз | 554 |
| 12 | 18:16:077001:2/чзу1 | Удмуртская Республика, Малопургинский район, земельный участок расположен в западной, южной и восточной части Малопургинского кадастрового района | Земли промышленности, энергетики, транспорта, связи, радиовещания, телевидения, информатики, земли для обеспечения космической деятельности, земли обороны, безопасности и земли иного специального назначения | для нужд транспорта | 162 |
| 13 | 18:08:000000:5006/чзу1 | Удмуртская Республика, Завьяловский район, Завьяловское лесничество, Люкшудьинское участковое лесничество, кварталы: 1 – 210; Заречное участковое лесничество, кварталы: 1 – 149, 151 – 181, 183 – 193, 196 – 198, 200 – 215; Подшиваловское | Земли лесного фонда | заготовка древесины; заготовка живицы; заготовка и сбор недревесных ресурсов; заготовка пищевых лесных ресурсов и сбор лекарственных растений; ведение охотничьего хозяйства и осуществление | 11904 |

| № п/п | Условный кадастровый номер, отображенный на чертеже межевания, возможный способ образования | Адресный ориентир/ общая площадь земельного участка (кв. м) | Категория земельного участка | Существующий вид разрешенного использования/ планируемый вид разрешенного использования | Площадь земельного участка (части), необходимого для строительства линейного объекта (кв. м) |
|----------|---|---|------------------------------|--|--|
| | | участковое лесничество, кварталы: 1 – 235; Пригородное участковое лесничество, кварталы: 1 – 191 | | охоты; ведение сельского хозяйства; осуществление научно-исследовательской деятельности, образовательной деятельности; осуществление рекреационной деятельности; создание лесных плантаций и их эксплуатация; выращивание лесных плодовых, ягодных, декоративных растений, лекарственных растений; выполнение работ по геологическому изучению недр, разработка месторождений полезных ископаемых; строительство и эксплуатация водохранилищ и иных искусственных водных объектов, а также гидротехнических сооружений и специальных портов; строительство, реконструкция, эксплуатация линий электропередачи, линий связи, дорог, трубопроводов и | |

| № п/п | Условный кадастровый номер, отображенный на чертеже межевания, возможный способ образования | Адресный ориентир/общая площадь земельного участка (кв. м) | Категория земельного участка | Существующий вид разрешенного использования/планируемый вид разрешенного использования | Площадь земельного участка (части), необходимого для строительства линейного объекта (кв. м) |
|-------|---|--|--|---|--|
| | | | | других линейных объектов; переработка древесины и иных ресурсов; осуществление религиозной деятельности; иные виды, определенные в соответствии с частью 2 статьи 6 Лесного кодекса РФ | |
| 14 | 18:08:000000:2615:ЗУ1 | Удмуртская Республика, Завьяловский район | Земли сельскохозяйственного назначения | для сельскохозяйственного использования | 1255 |
| 15 | 18:08:000000:449/чзу1 | Удмуртская Республика, Завьяловский район | Земли сельскохозяйственного назначения | для сельскохозяйственного использования | 5851 |
| 16 | 18:08:044001:920/чзу1 | Удмуртская Республика, Завьяловский район | Земли сельскохозяйственного назначения | для сельскохозяйственного использования | 19 |

»;

таблицу 8 пункта 1.4 изложить в следующей редакции:

«Таблица 8

| № п/п | Условный кадастровый номер, отображенный на чертеже межевания, возможный способ образования | Адресный ориентир /общая площадь земельного участка (кв. м) | Категория земельного участка | Существующий вид разрешенного использования/планируемый вид разрешенного использования | Площадь земельного участка (части), необходимого для строительства линейного объекта (кв. м) |
|-------|---|--|------------------------------|--|--|
| 1 | 18:16:000000:547/чзу4 | Удмуртская Республика, Малопургинский район, Яганское лесничество | Земли лесного фонда | строительство, реконструкция, эксплуатация линейных объектов | 17140 |
| 2 | 18:16:077001:ЗУ1 | Удмуртская Республика, | Земли сельскохозяйственного | -/Недропользование (код 6.1) | 4162 |

| № п/п | Условный кадастровый номер, отображенный на чертеже межевания, возможный способ образования | Адресный ориентир /общая площадь земельного участка (кв. м) | Категория земельного участка | Существующий вид разрешенного использования/ планируемый вид разрешенного использования | Площадь земельного участка (части), необходимого для строительства линейного объекта (кв. м) |
|-------|---|---|--|---|--|
| | | Малопургинский район, муниципальное образование «Пугачевское» | назначения | | |
| 3 | 18:08:014001:2648/чзу1 | Удмуртская Республика, Завьяловский район, муниципальное образование «Совхозное» | Земли сельскохозяйственного назначения | Сельскохозяйственное использование (код 1.0) | 19139 |
| 4 | 18:08:014001:ЗУ1 | Удмуртская Республика, Завьяловский район, муниципальное образование «Совхозное» | Земли сельскохозяйственного назначения | -/Недропользование (код 6.1) | 8680 |
| 5 | 18:08:014001:1840/чзу1 | Удмуртская Республика, Завьяловский район, муниципальное образование «Совхозное» | Земли сельскохозяйственного назначения | животноводство (код 1.7) – сенокосение, выпас сельскохозяйственных животных | 171 |
| 6 | 18:08:014001:142 (единое землепользование 18:08:014001:170) | Удмуртская Республика, Завьяловский район, земельный участок расположен в юго-восточной части Завьяловского кадастрового района | Земли промышленности, энергетики, транспорта, связи, радиовещания, телевидения, информатики, земли для обеспечения космической деятельности, земли обороны, безопасности и земли иного специального назначения | под эксплуатацию куста скважины № 12, подстанция «Лудзинка» | 398 |
| 7 | 18:08:014001:1854/чзу1 | Удмуртская Республика, Завьяловский район, муниципальное образование «Совхозное» | Земли промышленности, энергетики, транспорта, связи, радиовещания, телевидения, информатики, земли для обеспечения космической деятельности, земли обороны, безопасности и земли иного | недропользование (код 6.1) – для эксплуатации опор ВЛ-10 кВ. | 1 |

| № п/п | Условный кадастровый номер, отображенный на чертеже межевания, возможный способ образования | Адресный ориентир /общая площадь земельного участка (кв. м) | Категория земельного участка | Существующий вид разрешенного использования/ планируемый вид разрешенного использования | Площадь земельного участка (части), необходимого для строительства линейного объекта (кв. м) |
|-------|---|--|--|---|--|
| | | | специального назначения | | |
| 8 | 18:08:014001:1165/чзу1 | Удмуртская Республика, Завьяловский район, муниципальное образование «Совхозное» | Земли промышленности, энергетики, транспорта, связи, радиовещания, телевидения, информатики, земли для обеспечения космической деятельности, земли обороны, безопасности и земли иного специального назначения | недропользование (код 6.1) – размещение линии электропередачи | 1 |
| 9 | 18:08:014001:2654/чзу1 | Удмуртская Республика, Завьяловский район, муниципальное образование «Совхозное» | Земли промышленности, энергетики, транспорта, связи, радиовещания, телевидения, информатики, земли для обеспечения космической деятельности, земли обороны, безопасности и земли иного специального назначения | недропользование (код 6.1) – размещение линии электропередачи | 97 |
| 10 | 18:16:000000:1362/чзу1 | Удмуртская Республика, Малопургинский район, Яганское лесничество, кварталы: 89 (части выделов: 2, 3, 4, 5, 6, 9, 10, 11), 90 (части выделов: 3, 4, 5, 17), 91 (части выделов: 2, 13), 92 (часть выдела 1) | Земли лесного фонда | осуществление геологического изучения недр, разведки и добычи полезных ископаемых | 8132 |
| 11 | 18:16:077001:3У2 | Удмуртская Республика, Завьяловский район | Земли сельскохозяйственного назначения | -Недропользование (код 6.1) | 1091 |

»;

- 2) приложение 1 изложить в редакции согласно приложению 1;
- 3) приложение 2 изложить в редакции согласно приложению 2;

- 4) приложение 3 изложить в редакции согласно приложению 3;
- 5) приложение 4 изложить в редакции согласно приложению 4;
- 6) приложение 5 изложить в редакции согласно приложению 5;
- 7) приложение 6 изложить в редакции согласно приложению 6;
- 8) приложение 7 изложить в редакции согласно приложению 7;
- 9) приложение 8 изложить в редакции согласно приложению 8.

**Председатель Правительства
Удмуртской Республики**



Я.В. Семенов

Чертеж красных линий. Чертеж границ зон планируемого размещения линейных объектов.

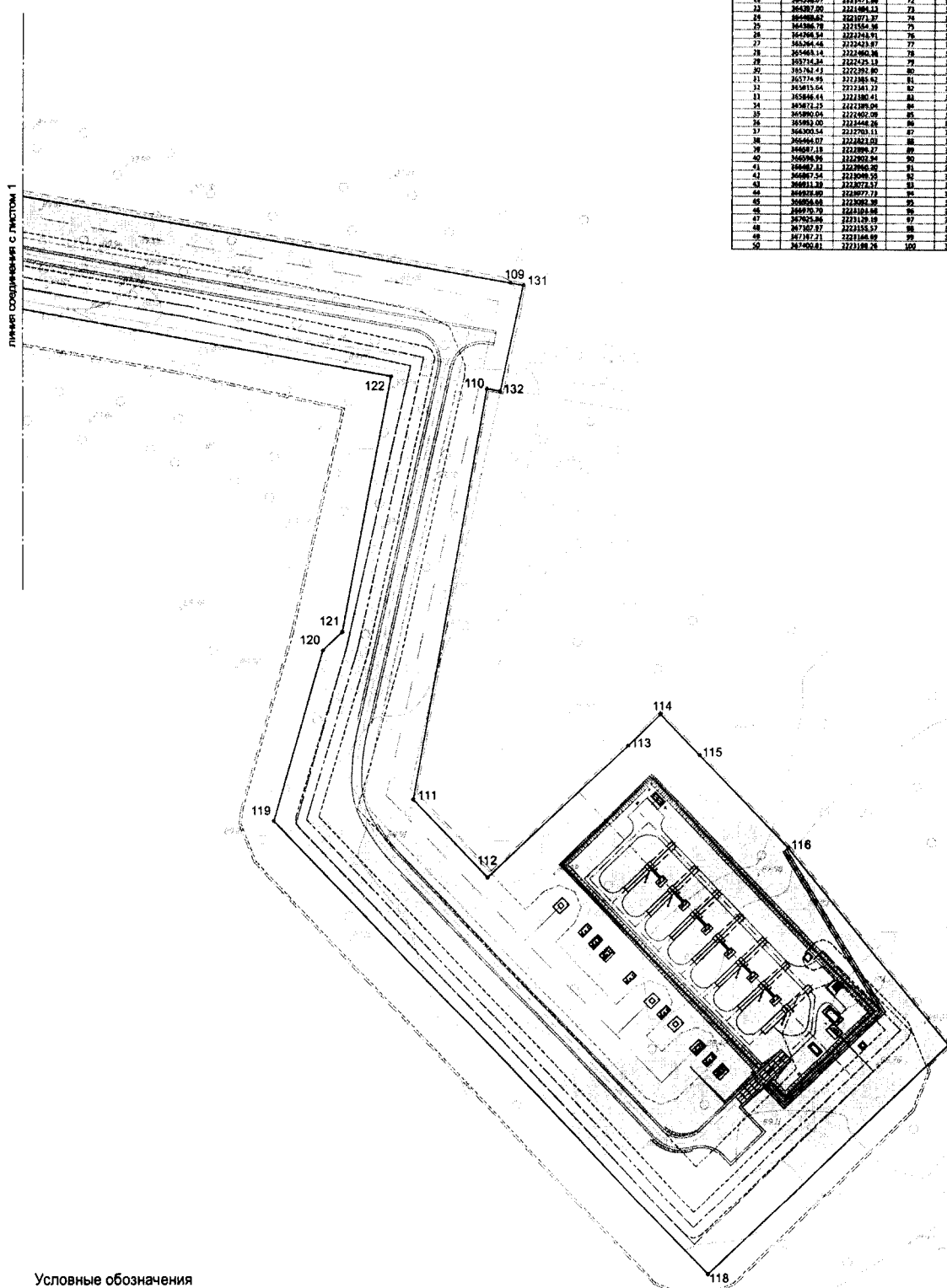
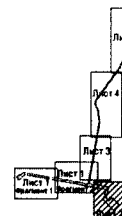
Приложение 1
к постановлению Правительства
Удмуртской Республики
от «23» декабря 2022 г. № 23

Приложение 1
к документации по планировке (проект планировки и
проект межевания) территории линейного объекта
"Обустройство Кановского участка на территории Южно-Кановского
нафтового месторождения (Горный этап)"
(Лист 2)

Перечень координат характерных точек красных линий (система координат - местная МСК-18)

| № точки | X | Y | № точки | X | Y |
|---------|-----------|------------|---------|-----------|------------|
| 1 | 364447.99 | 2223097.22 | 51 | 367411.01 | 2223169.66 |
| 2 | 364441.00 | 2220911.18 | 52 | 367508.82 | 2223176.56 |
| 3 | 364433.00 | 2220913.27 | 53 | 367537.71 | 2223178.02 |
| 4 | 364424.20 | 2220892.23 | 54 | 367407.90 | 2223182.94 |
| 5 | 364418.79 | 2220848.07 | 55 | 367402.14 | 2223183.37 |
| 6 | 364407.46 | 2220858.12 | 56 | 367337.39 | 2223277.91 |
| 7 | 364397.08 | 2220850.07 | 57 | 367411.01 | 2223279.25 |
| 8 | 364386.70 | 2220850.08 | 58 | 367446.41 | 2223282.03 |
| 9 | 364387.41 | 2220845.47 | 59 | 367321.51 | 2223283.51 |
| 10 | 364357.77 | 2220806.19 | 60 | 367195.43 | 2223286.86 |
| 11 | 364346.96 | 2220911.92 | 61 | 367182.00 | 2223281.27 |
| 12 | 364341.71 | 2220921.30 | 62 | 367081.78 | 2223284.41 |
| 13 | 364326.95 | 2220931.36 | 63 | 367066.42 | 2223284.24 |
| 14 | 364309.28 | 2220929.78 | 64 | 367070.70 | 2223283.37 |
| 15 | 364299.78 | 2220928.40 | 65 | 366751.87 | 2223280.44 |
| 16 | 364288.76 | 2220908.38 | 66 | 366746.20 | 2223280.78 |
| 17 | 364280.13 | 2220899.05 | 67 | 366680.20 | 2223279.47 |
| 18 | 364267.92 | 2220906.18 | 68 | 366661.51 | 2223280.74 |
| 19 | 364248.54 | 2221028.52 | 69 | 366660.96 | 2223280.11 |
| 20 | 364240.45 | 2221011.05 | 70 | 366659.54 | 2223281.20 |
| 21 | 364240.72 | 2221028.96 | 71 | 366671.49 | 2223283.80 |
| 22 | 364238.07 | 2221071.06 | 72 | 366647.76 | 2223280.27 |
| 23 | 364207.90 | 2221064.13 | 73 | 366630.48 | 2223280.45 |
| 24 | 364208.62 | 2221071.37 | 74 | 366606.49 | 2223284.27 |
| 25 | 364196.78 | 2221155.88 | 75 | 366598.42 | 2223284.23 |
| 26 | 364196.94 | 2221243.91 | 76 | 366549.38 | 2223285.18 |
| 27 | 364194.46 | 2221243.87 | 77 | 366485.78 | 2223286.80 |
| 28 | 364183.14 | 2221290.36 | 78 | 366441.41 | 2223280.56 |
| 29 | 364174.84 | 2221242.13 | 79 | 366432.08 | 2223281.48 |
| 30 | 364174.43 | 2221392.80 | 80 | 366415.38 | 2223284.25 |
| 31 | 364174.95 | 2221391.92 | 81 | 366344.18 | 2223282.21 |
| 32 | 364153.64 | 2221381.23 | 82 | 366317.58 | 2223284.48 |
| 33 | 364156.44 | 2221380.41 | 83 | 366312.08 | 2223295.71 |
| 34 | 364121.25 | 2221391.04 | 84 | 366292.64 | 2223294.22 |
| 35 | 364109.04 | 2221452.09 | 85 | 366262.48 | 2223298.01 |
| 36 | 364093.00 | 2221444.86 | 86 | 366241.18 | 2223298.71 |
| 37 | 364000.54 | 2221703.13 | 87 | 366181.63 | 2223296.04 |
| 38 | 364044.07 | 2221821.02 | 88 | 366178.38 | 2223241.42 |
| 39 | 364017.18 | 2221828.22 | 89 | 366181.84 | 2223242.29 |
| 40 | 364006.96 | 2221902.84 | 90 | 366176.54 | 2223243.17 |
| 41 | 364003.41 | 2221996.30 | 91 | 366166.70 | 2223247.48 |
| 42 | 364001.54 | 2221998.93 | 92 | 366159.84 | 2223246.83 |
| 43 | 364011.39 | 2221872.57 | 93 | 366166.04 | 2223247.80 |
| 44 | 364018.80 | 2221877.37 | 94 | 366183.23 | 2223246.47 |
| 45 | 364006.00 | 2221902.39 | 95 | 366202.18 | 2223243.53 |
| 46 | 364010.70 | 2221818.98 | 96 | 366180.46 | 2223244.21 |
| 47 | 364005.86 | 2221109.19 | 97 | 366199.71 | 2223248.80 |
| 48 | 364001.87 | 2221105.57 | 98 | 366148.36 | 2223243.79 |
| 49 | 364017.21 | 2221168.99 | 99 | 366176.01 | 2223280.04 |
| 50 | 364006.81 | 2221188.28 | 100 | 366170.52 | 2223238.23 |

Схема расположения листов



Условные обозначения

- границы проектной территории
- планируемые красные линии
- характерная (поворотная) точка красной линии
- планируемая зона размещения линейного объекта
- планируемый надземный водовод
- планируемые энергосети
- планируемые водосборы
- планируемые автодороги
- граница планируемой охранной зоны надземных водоводов
- граница планируемой охранной зоны сетей энергоснабжения
- граница планируемой охранной зоны водозабора

1. Красные линии являются планировочной структурой в границах проектируемой территории не утверждены.
2. Проектные планировочные территории красные линии (для территории размещения линейного объекта) устанавливаются равными границам зоны планируемого размещения линейного объекта (на основании приказа Министерства строительства и жилищно-коммунального хозяйства РФ от 25 апреля 2017 года N 742/пз).
3. Границы (завершённый) существующих линейных объектов на зон планируемого размещения объектов не проектируются.
4. Система координат - МСК-18.
5. Объекты федерального, регионального, местного значения в границах проектируемой территории не застраиваются.

Масштаб 1:1000

Чертеж красных линий. Чертеж границ зон планируемого размещения линейных объектов.

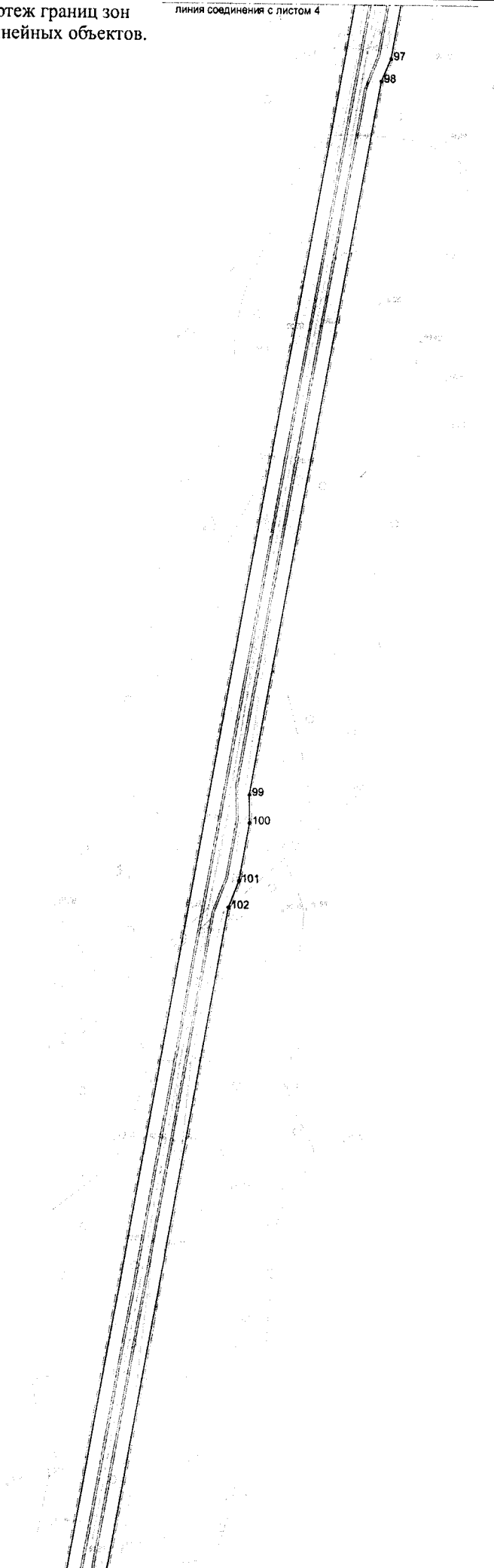
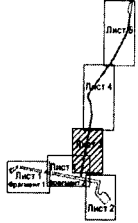
линия соединения с листом 4

Приложение 1
к постановлению Правительства
Удмуртской Республики
от «11» сентября 2012 г. № 226

Приложение 1
к документам по генерации (проект планировки и
проект межевания) территории линейного объекта
"Обустройство Киньского участка м.п.д. Волково-Осьвинское
нефтегазовое месторождение. Первый этап"
(Лист 3)



Схема расположения листов



Условные обозначения

- границы проектируемой территории
- планируемые красные линии
- 23 — характерная (поворотная) точка красной линии
- — планируемая зона размещения линейного объекта
- планируемый нефтепровод
- планируемые энерголинии
- планируемые водопроводы
- планируемые газопроводы
- граница планируемой охранной зоны нефтепровода
- граница планируемой охранной зоны сетей энергоснабжения
- граница планируемой охранной зоны водопроводов

линия соединения с листом 1

Масштаб 1:1000

1. Красные линии элементов планировочной структуры в границах проектируемой территории не утверждены.
2. Проектом планировки территории красные линии (для территории размещения линейного объекта) устанавливаются равными границам зоны планируемого размещения линейного объекта (не исключая граница Министерства строительства и жилищно-коммунального хозяйства РФ от 25 апреля 2017 года N 742/пг).
3. Паралели (неотражены) существующих линейных объектов на зон планируемого размещения объектов не предусматриваются.
4. Система координат - МСК-18.
5. Объекты федерального, регионального, местного значения в границах проектируемой территории не заштрихованы.

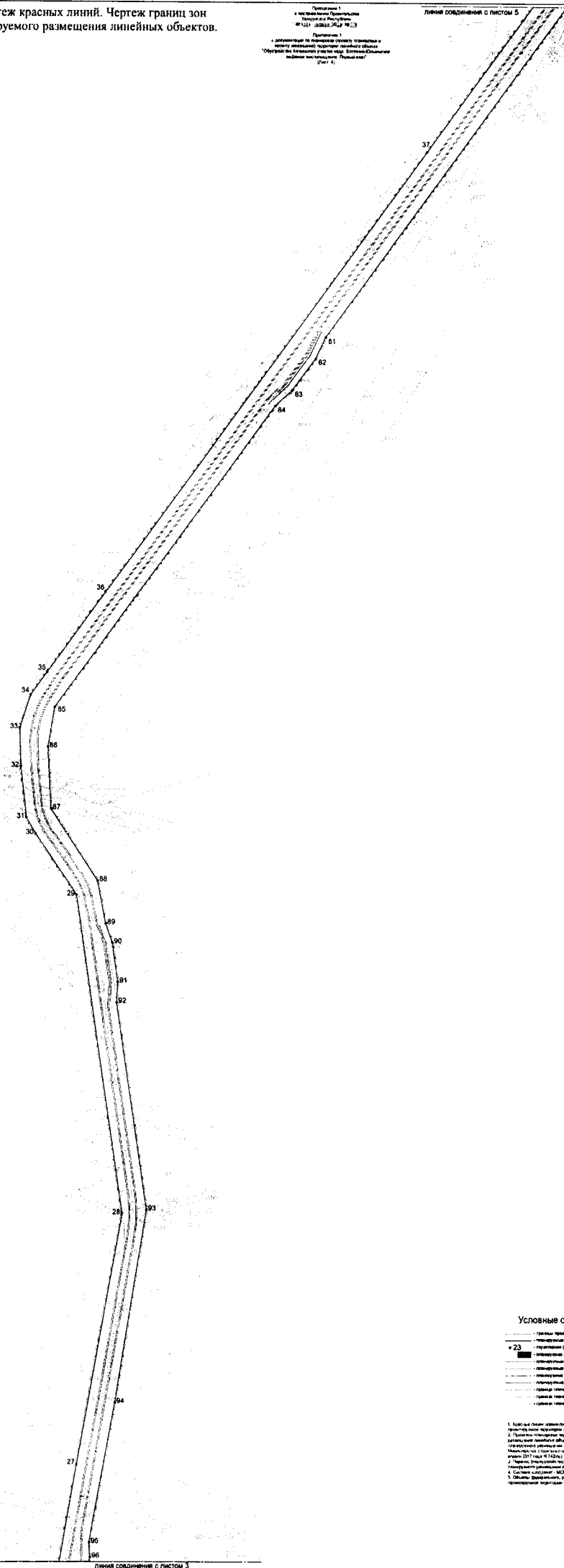
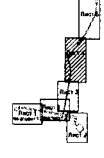
Чертеж красных линий. Чертеж границ зон планируемого размещения линейных объектов.

Проект № 1
 в составе проекта "Проектирование
 границ зон планируемого размещения
 линейных объектов объектов
 "Обустройство автомобильной трассы с
 выделением выделенных полос движения"
 2017 г.

Линия соединенная с листом 5



Схема расположения листов



Условные обозначения

- граница планируемого размещения
- граница красной линии
- граница зон планируемого размещения линейных объектов
- граница зон размещения линейных объектов
- граница зон размещения объектов
- граница зон размещения объектов
- граница зон размещения объектов
- граница зон размещения объектов
- граница зон размещения объектов
- граница зон размещения объектов

1. Контурный план территории с выделением в границах планируемого размещения объектов.
2. План территории с выделением границ зон планируемого размещения объектов.
3. План территории с выделением зон размещения объектов.
4. План территории с выделением зон размещения объектов.
5. План территории с выделением зон размещения объектов.

Масштаб 1:1000

Линия соединенная с листом 3



Чертеж красных линий. Чертеж границ зон планируемого размещения линейных объектов.

Проект № 1
 государственного технического задания
 на выполнение работ по проектированию
 и строительству объектов линейных объектов
 "Объекты линейных объектов в границах планируемой территории"
 (лист 3)

Подход к ж/д переезду на 17 км
 высота насыпи - 1,5 м

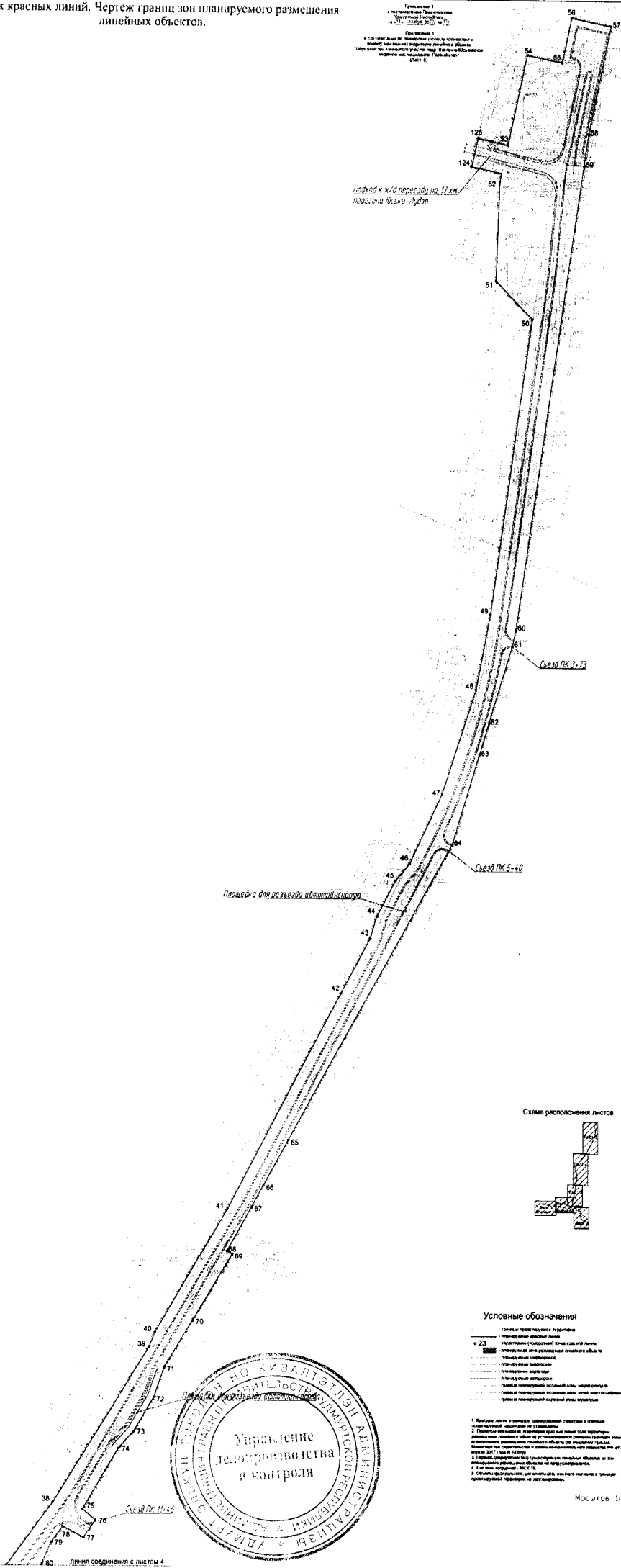
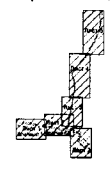


Схема расположения листов



Условные обозначения

- граница зоны планируемого размещения
- граница территории размещения
- 23 — территория (площадь) за границей зоны планируемого размещения линейных объектов
- граница территории размещения
- граница территории размещения
- граница территории размещения
- граница территории размещения
- граница территории размещения
- граница территории размещения
- граница территории размещения

1. Объект линейного объекта (техническая документация и планы).
2. Территория размещения линейных объектов (техническая документация).
3. Территория размещения объектов линейных объектов (техническая документация).
4. Ссылка на объект - МС 10.
5. Объект размещения, расположенный на территории размещения линейных объектов.



Масштаб 1:1000

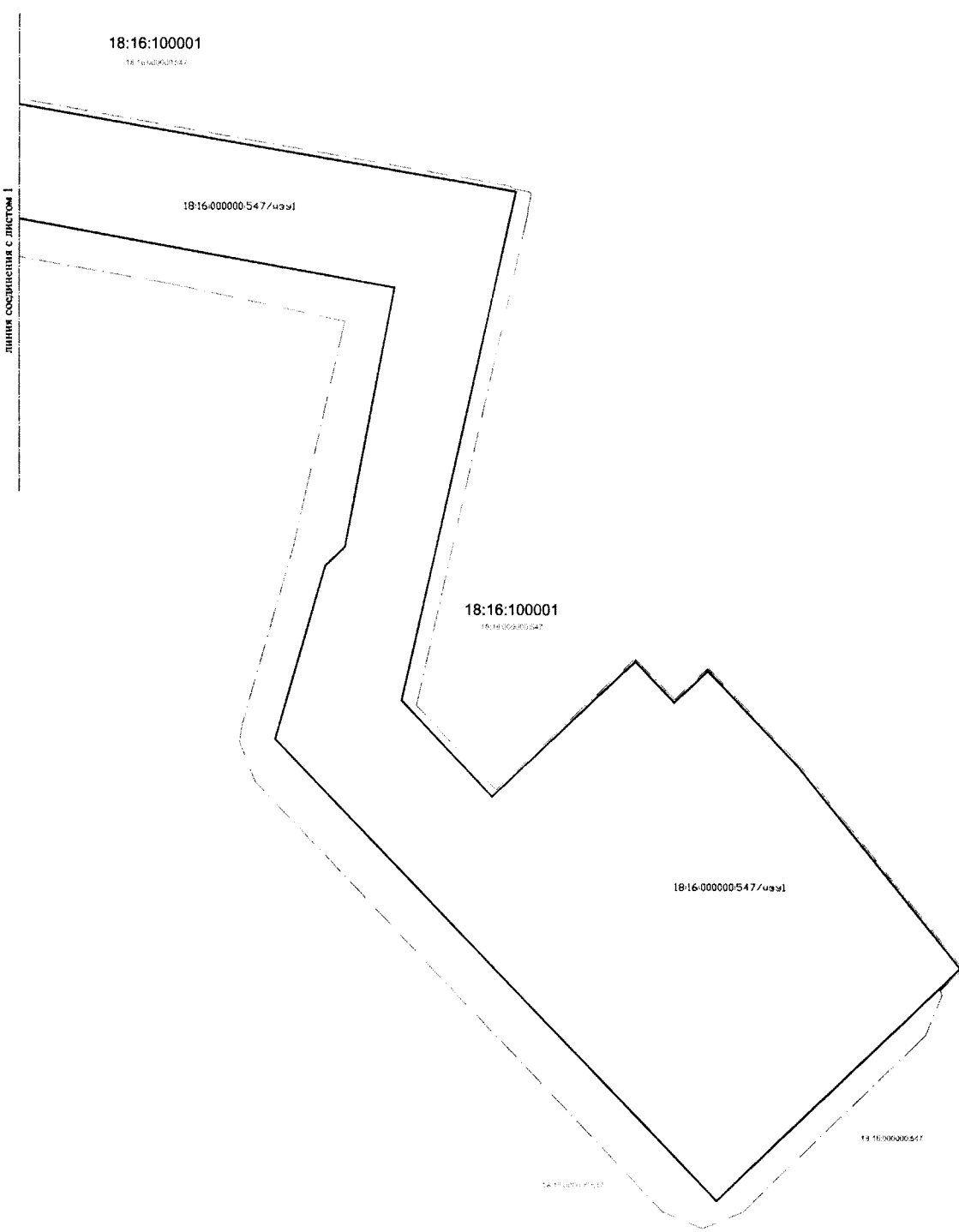
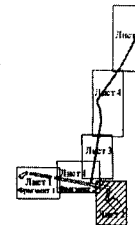
Чертеж межевания территории.



Приложение 2
к исполнительному Правительству
Удмуртской Республики
от 21.08.2012 № 576

Схема расположения листов

Приложение 2
к документации по планировке (проекту планировки и
проекту межевания) территории, являющейся объектом
Устройства Квартального участка под. Наименование-Административное
района местоположения: Пермский край
(Лист 2)



Условные обозначения

- границы проектной территории
- планировочные красные линии
- границы муниципальных образований, района
- границы административных кварталов
- 18:08:014001 - номер кадастрового участка
- 18:16:000000/547/чзз1 - границы земельного участка по данным ЕГРН
- 18:16:000000/547/чзз1 - номер земельного участка по данным ЕГРН
- границы образуемых земельных участков (частей)
- штриховые линии - условные линии образования земельных участков (частей)

1. Район утвержденных красных линий (границы зонирования административной структуры) в границах проектной территории не утверждены.
2. Планировочные красные линии земельного участка приведены на основании проекта планировки территории земельного участка "Устройство Квартального участка под. Наименование-Административное районы местоположения: Пермский край".
3. Линии отступа от красных линий в м.к. определяют мест доступного размещения объектов капитального строительства применительно к различным планировочным красным линиям.
4. Обременение публичным сервитутом не предусмотрено.
5. Листами документа - МСК/16.
6. Видимость земельных частей приведены в текстовой части проекта межевания.

Масштаб 1:1000

Чертеж межевания территории.



линия соединения с листом 4

Примечание 1
 1. на основании Протокола
 Уполномоченного
 органа власти № 2/2

Примечание 2
 2. документация по межеванию территории, на которой
 осуществлено межевание, не имеет юридической силы
 до тех пор, пока не будет утверждена
 органами власти. Подпись
 и печать исполнителя.

18.08.044001

МО "Совхозное"
Завьяловского района

МО "Пугачевское"
Малопугачинского района

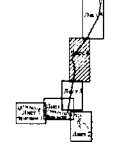
18.08.020000

18.08.030000

18.08.044001

18.16.100001

Схема расположения листов



Условные обозначения

- граница межеваемой территории
- граница смежной территории
- граница территории, подлежащей изъятию для государственных нужд Российской Федерации
- 18.08.044001 - кадастровый номер участка
- граница территории, подлежащей изъятию для государственных нужд Российской Федерации
- граница территории, подлежащей изъятию для государственных нужд Российской Федерации
- граница территории, подлежащей изъятию для государственных нужд Российской Федерации
- граница территории, подлежащей изъятию для государственных нужд Российской Федерации

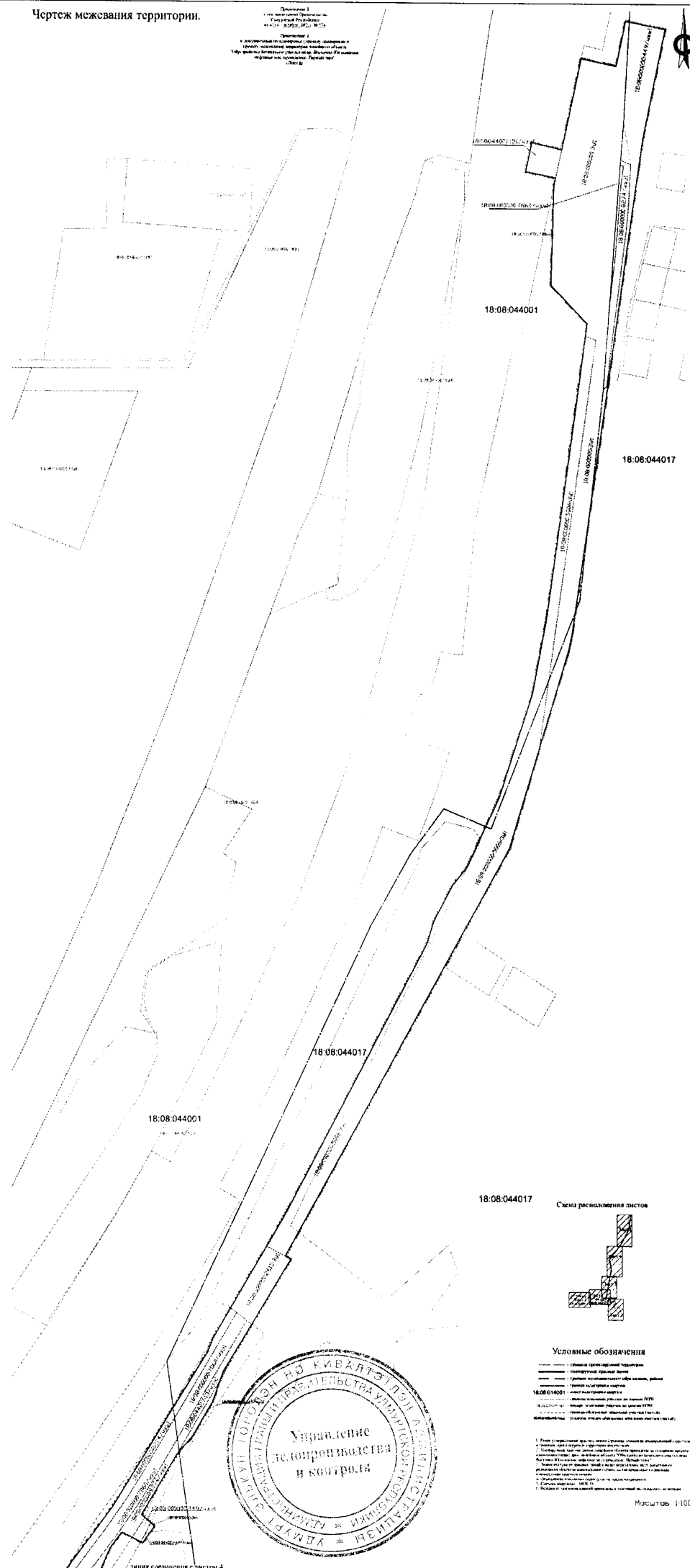
1. Работы выполнены в соответствии с требованиями Федерального закона от 24.07.2007 № 101-ФЗ "Об ипотеке (залоге недвижимости)".
 2. Проектная документация подготовлена в соответствии с требованиями Федерального закона от 24.07.2007 № 101-ФЗ "Об ипотеке (залоге недвижимости)".
 3. Проектная документация подготовлена в соответствии с требованиями Федерального закона от 24.07.2007 № 101-ФЗ "Об ипотеке (залоге недвижимости)".
 4. Проектная документация подготовлена в соответствии с требованиями Федерального закона от 24.07.2007 № 101-ФЗ "Об ипотеке (залоге недвижимости)".
 5. Проектная документация подготовлена в соответствии с требованиями Федерального закона от 24.07.2007 № 101-ФЗ "Об ипотеке (залоге недвижимости)".

Масштаб 1:1000

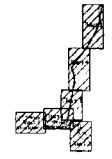
линия соединения с листом 3

Чертеж межевания территории.

Примечание 1
1. Настоящий проект межевания территории (далее - проект) подготовлен в соответствии с требованиями Федерального закона от 24.07.2007 № 156-ФЗ "Об особенностях отчуждения земельного участка для государственных нужд Российской Федерации" и в соответствии с требованиями Федерального закона от 21.06.2002 № 58-ФЗ "Об обеспечении доступа к информации о деятельности государственных органов и органов местного самоуправления".



18:08:044017 Схема расположения листов

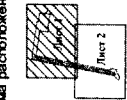


Условные обозначения

- граница территории
- граница земельного участка
- граница земельного участка, подлежащая обременению, ипотеке
- граница земельного участка
- 18:08:044001: — граница земельного участка, подлежащая обременению, ипотеке
- 18:08:044017: — граница земельного участка, подлежащая обременению, ипотеке
- граница земельного участка, подлежащая обременению, ипотеке
- граница земельного участка, подлежащая обременению, ипотеке
- граница земельного участка, подлежащая обременению, ипотеке
- граница земельного участка, подлежащая обременению, ипотеке

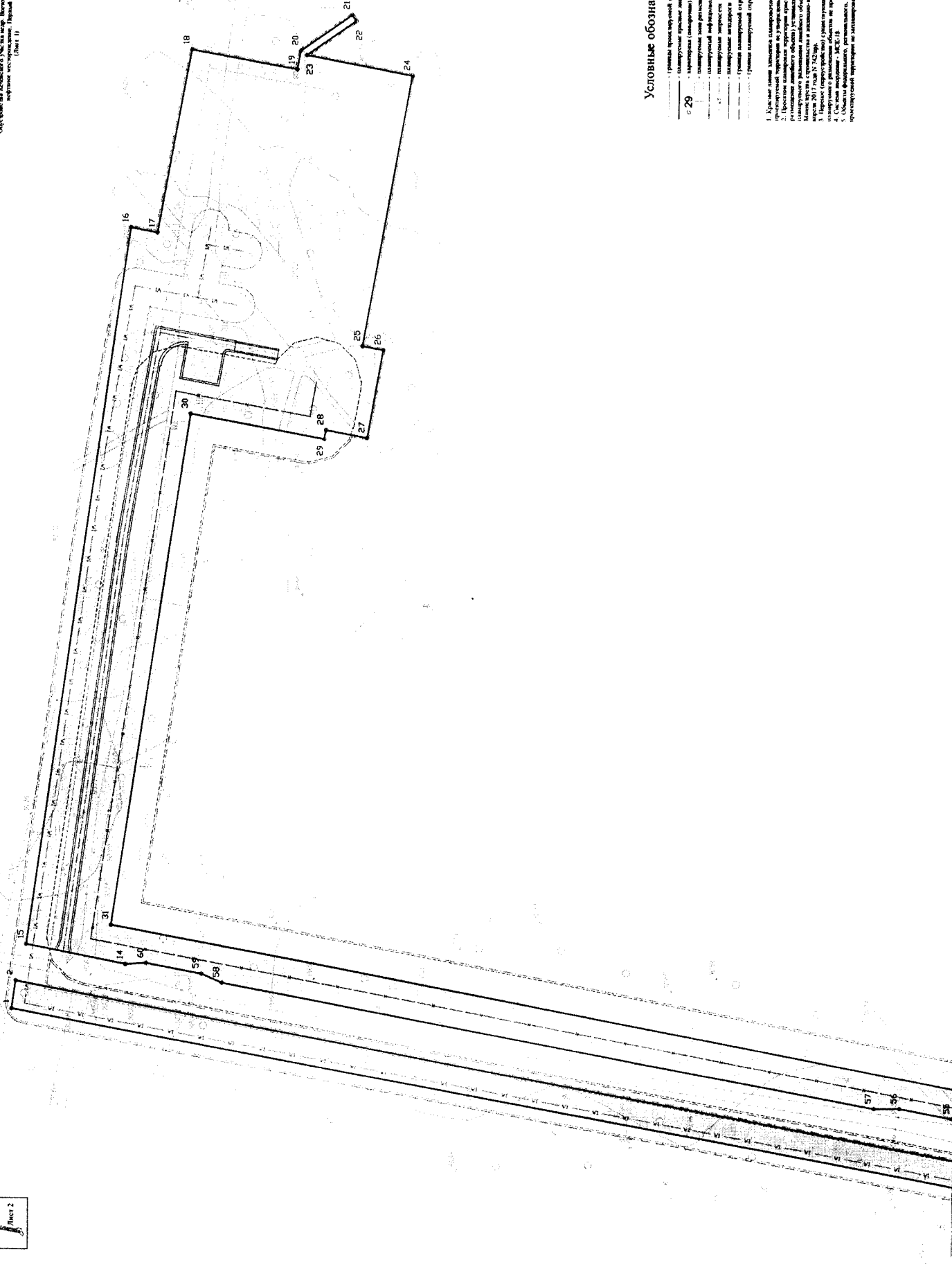


Масштаб 1:1000



Чертеж красных линий. Чертеж границ зон планируемого размещения линейных объектов.

Пояснение:
в соответствии с постановлением
Удмуртской Республики
от 01.07.2018 № 218
Пояснение:
в соответствии с постановлением
Областного Управления
Административного
района Ижевского района
(Лист 1)



Условные обозначения

- граница красной линии территории
- планируемые красные линии
- 6 29 — маршруты (интервалы) связи границ зоны
- планируемые зоны размещения линейных объектов
- планируемый инфраструктурный маршрут
- планируемые маршруты
- границы планируемой территории зоны связи территории
- границы планируемой территории зоны связи территории

1. Красные линии зон планируемого размещения объектов инфраструктуры в границах планируемой территории по 2 категориям.
2. Проекты планировки территории красные линии для территории планируемого размещения объектов инфраструктуры в границах планируемой территории по 2 категориям.
3. Проекты планировки территории красные линии для территории планируемого размещения объектов инфраструктуры в границах планируемой территории по 2 категориям.
4. Проекты планировки территории красные линии для территории планируемого размещения объектов инфраструктуры в границах планируемой территории по 2 категориям.
5. Объекты инфраструктуры в границах планируемой территории по 2 категориям.

Масштаб 1:1000

Перечень координат характерных точек красных линий
(система координат - местная МСК-18)

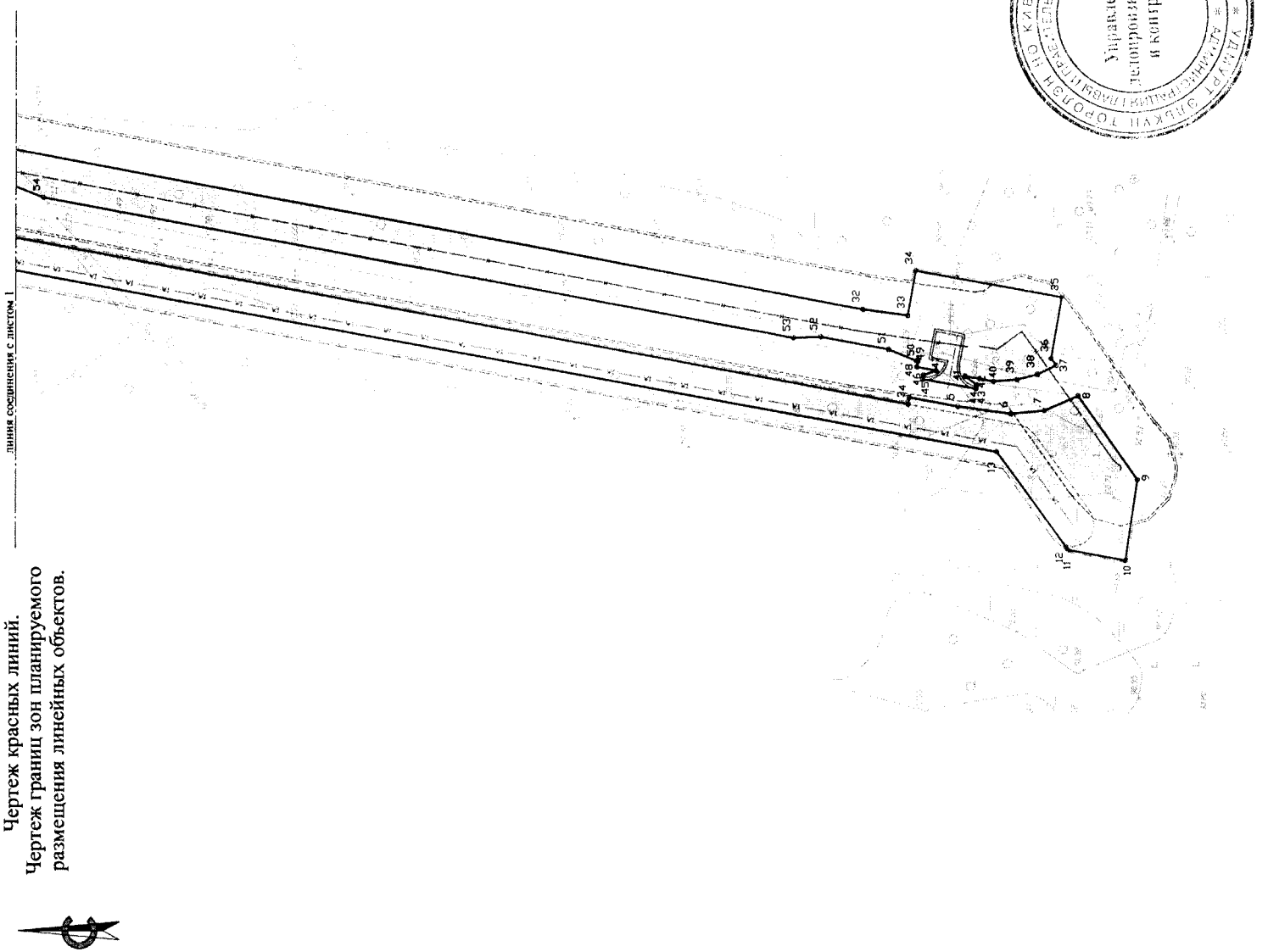
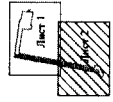
| № точки | X | Y |
|---------|-----------|------------|
| 1 | 865266.64 | 2122405.96 |
| 2 | 865266.64 | 2122405.96 |
| 3 | 865266.64 | 2122405.96 |
| 4 | 864332.01 | 2122258.91 |
| 5 | 864332.01 | 2122258.91 |
| 6 | 864332.01 | 2122258.91 |
| 7 | 864332.01 | 2122258.91 |
| 8 | 864332.01 | 2122258.91 |
| 9 | 864332.01 | 2122258.91 |
| 10 | 864332.01 | 2122258.91 |
| 11 | 864332.01 | 2122258.91 |
| 12 | 864332.01 | 2122258.91 |
| 13 | 864332.01 | 2122258.91 |
| 14 | 865200.18 | 2122483.53 |
| 15 | 865200.18 | 2122483.53 |
| 16 | 865200.18 | 2122483.53 |
| 17 | 865200.18 | 2122483.53 |
| 18 | 865169.22 | 2122500.78 |
| 19 | 865169.22 | 2122500.78 |
| 20 | 865169.22 | 2122500.78 |
| 21 | 865169.22 | 2122500.78 |
| 22 | 865078.41 | 2122651.20 |
| 23 | 865078.41 | 2122651.20 |
| 24 | 865078.41 | 2122651.20 |
| 25 | 865078.41 | 2122651.20 |
| 26 | 865078.41 | 2122651.20 |
| 27 | 865078.41 | 2122651.20 |
| 28 | 865093.37 | 2122720.76 |
| 29 | 865093.37 | 2122720.76 |
| 30 | 865168.74 | 2122728.81 |
| 31 | 865168.74 | 2122728.81 |
| 32 | 865168.74 | 2122728.81 |
| 33 | 864332.00 | 2122258.91 |
| 34 | 864332.00 | 2122258.91 |
| 35 | 864332.00 | 2122258.91 |
| 36 | 864332.00 | 2122258.91 |
| 37 | 864332.00 | 2122258.91 |
| 38 | 864332.00 | 2122258.91 |
| 39 | 864332.00 | 2122258.91 |
| 40 | 864332.00 | 2122258.91 |
| 41 | 864332.00 | 2122258.91 |
| 42 | 864332.00 | 2122258.91 |
| 43 | 864332.00 | 2122258.91 |
| 44 | 864332.00 | 2122258.91 |
| 45 | 864332.00 | 2122258.91 |
| 46 | 864332.00 | 2122258.91 |
| 47 | 864332.00 | 2122258.91 |
| 48 | 864332.00 | 2122258.91 |
| 49 | 864332.00 | 2122258.91 |
| 50 | 864332.00 | 2122258.91 |
| 51 | 864332.00 | 2122258.91 |
| 52 | 864332.00 | 2122258.91 |
| 53 | 864332.00 | 2122258.91 |
| 54 | 864332.00 | 2122258.91 |
| 55 | 864332.00 | 2122258.91 |
| 56 | 864332.00 | 2122258.91 |
| 57 | 864332.00 | 2122258.91 |
| 58 | 864332.00 | 2122258.91 |
| 59 | 864332.00 | 2122258.91 |
| 60 | 864332.00 | 2122258.91 |

Проектное: 1
в соответствии с проектом
Удмуртской Республики
от «11» декабря 2012 г. № 2/2

Проектное: 3
в соответствии с проектом
Удмуртской Республики
от «11» декабря 2012 г. № 2/2


Удмуртская Республика
Ижевск
Управление в сфере строительства
Ижевск

Схема расположения листов



Условные обозначения

- граница проектируемой территории
- планируемые красные линии
- 29 — красные (зеленые) линии красных линий
- планируемая зона размещения линейных объектов
- планируемые инфраструктурные объекты
- планируемые территории
- граница планируемой охранной зоны инфраструктурных объектов
- граница планируемой охранной зоны линейных объектов



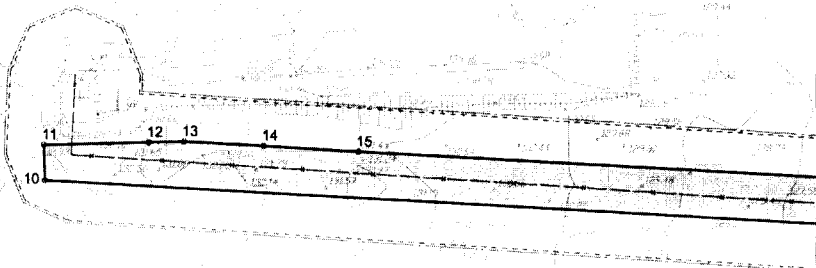
Масштаб 1:1000



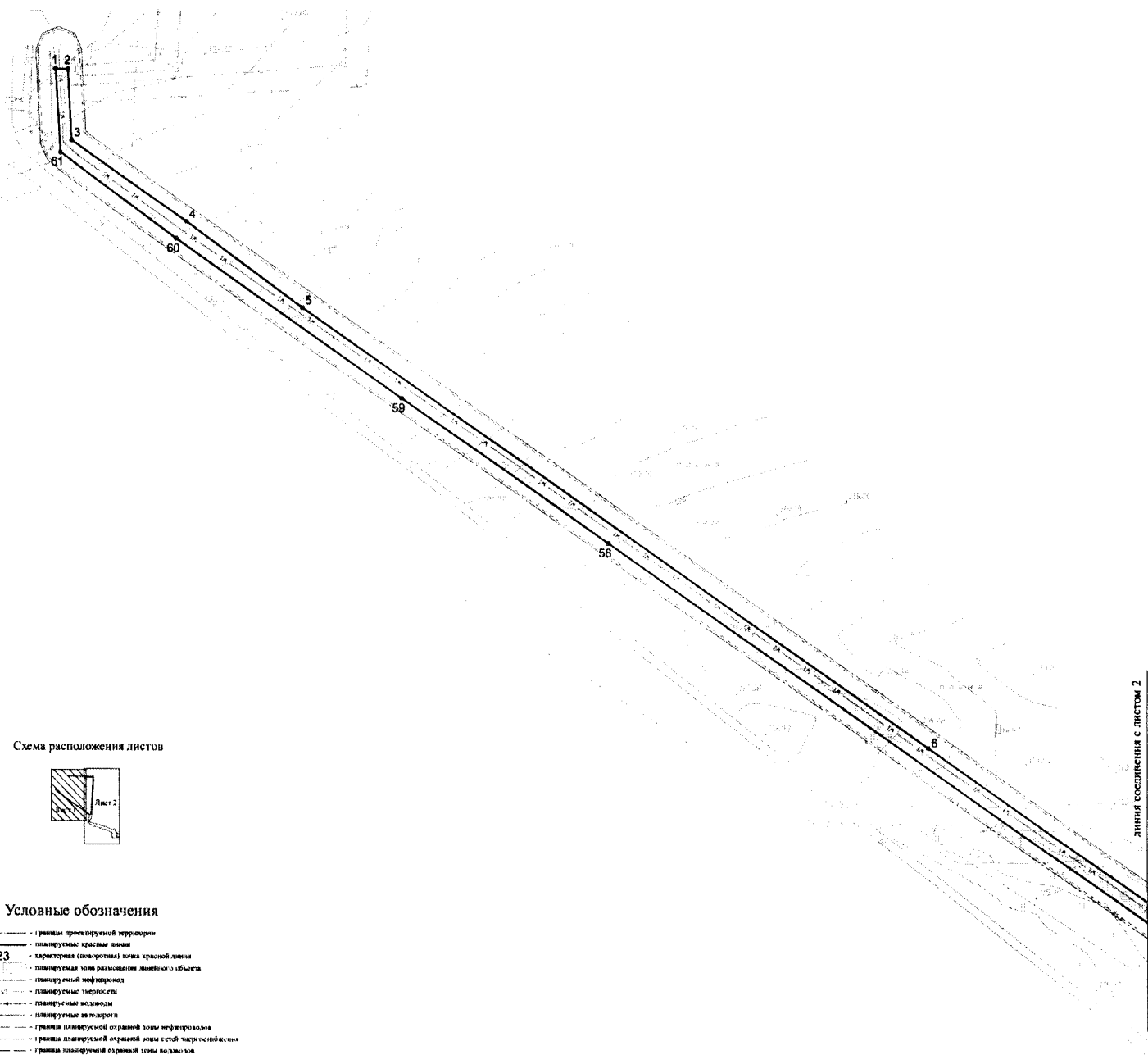
Чертеж красных линий. Чертеж границ зон планируемого размещения линейных объектов.

Приложение 7
к постановлению Правительства
Удмуртской Республики
от 11.05.2017 № 278

Приложение 7
к документу по планировке территории и
проекту межевания территории земельного участка
"Обусловленному земельному участку на территории
нефтегазового месторождения "Первый шаг"
(Лист 1)

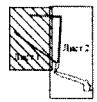


линия соединения с листом 2



линия соединения с листом 2

Схема расположения листов



Условные обозначения

- границы проектной территории
- планируемые красные линии
- 23 — характерная (авторитет) точка красной линии
- планируемая зона размещения линейного объекта
- планируемая инфраструктура
- планируемые мостовые
- планируемые водозаборы
- планируемые автодороги
- границы планируемой охранной зоны нефтегазового
- границы планируемой охранной зоны сети чертоспособности
- границы планируемой охранной зоны водозаборов

1. Красные линии являются планировочной структурой и границами проектной территории не утверждены.
2. Проектная планировка территории красные линии (для территории размещения линейного объекта) устанавливаются в соответствии с требованиями планируемого размещения линейного объекта (на основании приказа Миннефтегаза строительства и землеустроительного агентства РФ от 25 апреля 2017 года № 542-пр).
3. Переход (переезд) существующих линейных объектов из зон планируемого размещения объектов не предусматривается.
4. Система координат — МСК-18.
5. Объекты федеральной, региональной, местного значения в границах проектной территории не выделены.

