



У К А З

**О внесении изменений в Указ Главы Удмуртской Республики
от 25 апреля 2016 года № 82 «Об утверждении Схемы размещения,
использования и охраны охотничьих угодий на территории
Удмуртской Республики»**

В соответствии с Федеральным законом от 24 июля 2009 года № 209-ФЗ «Об охоте и о сохранении охотничьих ресурсов и о внесении изменений в отдельные законодательные акты Российской Федерации» **постановляю:**

1. Внести в Схему размещения, использования и охраны охотничьих угодий на территории Удмуртской Республики, утвержденную Указом Главы Удмуртской Республики от 25 апреля 2016 года № 82 «Об утверждении Схемы размещения, использования и охраны охотничьих угодий на территории Удмуртской Республики», следующие изменения:

1) таблицу 4.1.1 «Распределение охотничьих угодий» подраздела 4.1 «Информация о принадлежности охотничьих угодий и иных территорий, являющихся средой обитания охотничьих ресурсов Удмуртской Республики, по форме государственного охотхозяйственного реестра» изложить в следующей редакции:

«Таблица 4.1.1. Распределение охотничьих угодий»

Номер ОУ	Наименование	Муниципальный округ	Площадь	
			тыс. га	%
Охотничье-производственные участки				
7	ООО «Удмуртохота ООО» ОПУ «Зеленый бор»	Игринский район Удмуртской Республики	53,55	1,50
6	ООО «Удмуртохота ООО» ОПУ «Вятский Берег»	Кизнерский район Удмуртской Республики, Вавожский район Удмуртской Республики	181,70	5,10
9	ООО «Удмуртохота ООО» ОПУ «Курчумский»	Малопургинский район Удмуртской Республики	100,58	2,82
8	ООО «Удмуртохота ООО» ОПУ «Зуевы ключи»	Каракулинский район Удмуртской Республики	28,85	0,81

5	ООО ОПХ «Восток»	Увинский район Удмуртской Республики, Вавожский район Удмуртской Республики	45,18	1,27
Итого			409,86	11,49
Общества охотников и рыболовов				
4	Удмуртский республиканский союз ООиР Граховского района	Граховский район Удмуртской Республики	92,3	2,59
21	Удмуртский республиканский союз ООиР Кезского района	Кезский район Удмуртской Республики	96,89	2,72
95	Удмуртский республиканский союз ООиР Сюмсинского района	Сюмсинский район Удмуртской Республики	103,8	2,91
97	Удмуртский республиканский союз ООиР Юкаменского района	Юкаменский район Удмуртской Республики	96,71	2,71
98	Удмуртский республиканский союз ООиР Ярского района	Ярский район Удмуртской Республики	90,07	2,53
48	ОО «Сюныгское ООиР Селтинского района»	Селтинский район Удмуртской Республики	41,09	1,15
96	ОО «Увинское РООиР»	Увинский район Удмуртской Республики	100,23	2,81
39	ОО «Каракулинское РООиР»	Каракулинский район Удмуртской Республики	76,14	2,14
49	ОО «Шарканское РООиР»	Шарканский район Удмуртской Республики	98,92	2,77
36	ОО «Дебёсское РООиР»	Дебёсский район Удмуртской Республики	74,08	2,08
38	ОО «Камбарское РООиР»	Камбарский район Удмуртской Республики	44,12	1,24
22	Кырчминское охотничье хозяйство (ИП Рябов В.А.)	Селтинский район Удмуртской Республики	68,27	1,91
46	ОО «Селтинское РООиР»	Селтинский район Удмуртской Республики	29,19	0,82
41	ОО «Можгинское ООиР», участок 1	Можгинский район Удмуртской Республики	49,18	1,38

42	ОО «Можгинское ООиР», участок 2	Можгинский район Удмуртской Республики	5,3	0,15
37	ОО «Игринское РООиР»	Игринский район Удмуртской Республики	102,51	2,87
8	Новозятцинское охотничье хозяйство (Ижевская общественная организация «ООиР ГУП ИЭМЗ «Купол»)	Игринский район Удмуртской Республики, Якшур-Бодьинский район Удмуртской Республики	28,95	0,81
34	ОО «Вавожское РООиР»	Вавожский район Удмуртской Республики	28,51	0,80
45	ОО «Сарапульское РООиР»	Сарапульский район Удмуртской Республики	161,9	4,54
35	ОО «Воткинское РООиР»	Воткинский район Удмуртской Республики, Шарканский район Удмуртской Республики	123,94	3,48
33	ОО «Балезинское РООиР»	Балезинский район Удмуртской Республики	122,5	3,44
Итого			1634,6	45,84
Охотничьи хозяйства				
52	Общество с ограниченной ответственностью «Лукошино»	Красногорский район Удмуртской Республики, Игринский район Удмуртской Республики	89,29	2,50
27	АОХ «Вала»	Можгинский район Удмуртской Республики	83,89	2,35
56	ООО «Подсобное хозяйство «Арбайка»	Алнашский район Удмуртской Республики	54,14	1,52
47	ОО «Сергинское общество охотников и рыболовов Балезинского района»	Балезинский район Удмуртской Республики	49,09	1,38
1	ООО «Виксаг»	Сюмсинский район Удмуртской Республики	25,1	0,70
2	ООО «Орсо Плюс»	Вавожский район Удмуртской Республики	32,3	0,91
25	Люкское охотничье хозяйство РО «ВОО Приволжского военного округа Ижевского гарнизона»	Завьяловский район Удмуртской Республики, Увинский район Удмуртской Республики	38,89	1,09

102	ООО «Охотничье хозяйство «Зямбак»	Глазовский район Удмуртской Республики	23,24	0,65
3	Крестьянское хозяйство «Заречное» Лебедева М.В.	Малопургинский район Удмуртской Республики, Завьяловский район Удмуртской Республики	24,33	0,68
23	ОАО «Ижевский завод пластмасс»	Киясовский район Удмуртской Республики	25,98	0,73
54	ООО ОХ «Красная Горка»	Игринский район Удмуртской Республики	12,52	0,35
44	ОО «Охотничий парк Удмуртской Республики»	Шарканский район Удмуртской Республики, Воткинский район Удмуртской Республики, Завьяловский район Удмуртской Республики, Якшур-Бодьинский район Удмуртской Республики	44,52	1,25
51	ООО «ВерА»	Можгинский район Удмуртской Республики	22,97	0,64
55	ООО «Пригородный лес»	Завьяловский район Удмуртской Республики	12,61	0,35
29, 32	ОО «Увинское РООиР», Нылгинское охотничье хозяйство	Завьяловский район Удмуртской Республики, Увинский район Удмуртской Республики	25,13	0,70
57	ООО «Хантер-сервис»	Увинский район Удмуртской Республики, Завьяловский район Удмуртской Республики, Якшур-Бодьинский район Удмуртской Республики	24,97	0,70
40	ОО «Киясовское РООиР», Троглазовское охотхозяйство	Киясовский район Удмуртской Республики	22,68	0,64
30	Нышинское охотничье хозяйство, «КФХ Овчинникова А.С.»	Кизнерский район Удмуртской Республики	19,64	0,55
43	ОО «ООиР Завьяловского района», Охотхозяйство «Студеный ключ»	Завьяловский район Удмуртской Республики	10,1	0,28
53	ООО «Общество военных	Увинский район	24,27	0,68

	охотников и рыболовов Ижевского гарнизона» (ОВОиР)	Удмуртской Республики		
103	ООО «Вормон»	Якшур-Бодьинский район Удмуртской Республики	31,69	0,89
104	ООО «Специальное армейское снаряжение»	Якшур-Бодьинский район Удмуртской Республики	40,92	1,15
Итого			738,27	20,70
Общедоступные охотничьи угодья				
58	ООУ Алнашского района	Алнашский район Удмуртской Республики	26,68	0,75
59	ООУ Балезинского района	Балезинский район Удмуртской Республики	32,93	0,92
60	ООУ Вавожского района	Вавожский район Удмуртской Республики	68,46	1,92
61	ООУ Воткинского района, участок № 1	Воткинский район Удмуртской Республики	27,58	0,77
62	ООУ Воткинского района, участок № 2	Воткинский район Удмуртской Республики	4,01	0,11
63	ООУ Воткинского района, участок № 3	Воткинский район Удмуртской Республики	1,26	0,04
64	ООУ Воткинского района, участок № 4	Воткинский район Удмуртской Республики	1,49	0,04
65	ООУ Воткинского района, участок № 5	Воткинский район Удмуртской Республики	1,54	0,04
66	ООУ Глазовского района	Глазовский район Удмуртской Республики	156,5	4,39
67	ООУ Дебёсского района	Дебёсский район Удмуртской Республики	23,39	0,66
68	ООУ Завьяловского района, участок № 1	Завьяловский район Удмуртской Республики	60,2	1,69
69	ООУ Завьяловского района, участок № 2	Завьяловский район Удмуртской Республики	2,76	0,08
70	ООУ Завьяловского района, участок № 3	Завьяловский район Удмуртской Республики	1,13	0,03
71	ООУ Завьяловского района, участок № 4	Завьяловский район Удмуртской Республики	30,89	0,87
72	ООУ Завьяловского района, участок № 5	Завьяловский район Удмуртской Республики	7,73	0,22

73	ООУ Игринского района	Игринский район Удмуртской Республики	18,05	0,51
74	ООУ Камбарского района	Камбарский район Удмуртской Республики	17,47	0,49
75	ООУ Кезского района	Кезский район Удмуртской Республики	80,57	2,26
76	ООУ Киясовского района	Киясовский район Удмуртской Республики	28,37	0,80
77	ООУ Красногорского района, участок № 1	Красногорский район Удмуртской Республики	29,24	0,82
78	ООУ Красногорского района, участок № 2	Красногорский район Удмуртской Республики	6,93	0,19
79	ООУ Можгинского района, участок № 1	Можгинский район Удмуртской Республики	6,07	0,17
80	ООУ Можгинского района, участок № 2	Можгинский район Удмуртской Республики	18,03	0,51
81	ООУ Сарапульского района	Сарапульский район Удмуртской Республики	8,18	0,23
82	ООУ Селтинского района	Селтинский район Удмуртской Республики	21,77	0,61
83	ООУ Увинского района, участок № 1	Увинский район Удмуртской Республики	5,67	0,16
84	ООУ Увинского района, участок № 2	Увинский район Удмуртской Республики	0,8	0,02
85	ООУ Увинского района, участок № 3	Увинский район Удмуртской Республики	0,3	0,01
91	ООУ Увинского района, участок № 4	Увинский район Удмуртской Республики	4,73	0,13
86	ООУ Шарканского района, участок № 1	Шарканский район Удмуртской Республики	2,69	0,08
87	ООУ Шарканского района, участок № 2	Шарканский район Удмуртской Республики	0,93	0,03
88	ООУ Шарканского района, участок № 3	Шарканский район Удмуртской Республики	0,29	0,01
89	ООУ Якшур-Бодьинского района, участок № 1	Якшур-Бодьинский район Удмуртской Республики	41,07	1,15
90	ООУ Якшур-Бодьинского района, участок № 2	Якшур-Бодьинский район Удмуртской Республики	5,39	0,15

94	ООУ Ярского района	Ярский район Удмуртской Республики	39,86	1,12
Итого			782,96	21,96
Всего охотничьих угодий			3565,69	100,00
Участки, запрещенные для проведения отдельных видов охоты				
Государственные природные комплексные заказники				
10	Государственный природный комплексный заказник «Валамазский»	Селтинский район Удмуртской Республики, Красногорский район Удмуртской Республики	31,1	9,37
11	Государственный природный комплексный заказник «Казанский»	Кизнерский район Удмуртской Республики, Вавожский район Удмуртской Республики, Можгинский район Удмуртской Республики	26,83	8,08
12	Государственный природный комплексный заказник «Кепский»	Балезинский район Удмуртской Республики	28,09	8,46
13	Государственный природный комплексный заказник «Кулигинский»	Кезский район Удмуртской Республики	43,73	13,17
14	Государственный природный комплексный заказник «Лумпунский»	Сюмсинский район Удмуртской Республики, Селтинский район Удмуртской Республики	47,72	14,37
15	Государственный природный комплексный заказник «Областновский»	Увинский район Удмуртской Республики, Завьяловский район Удмуртской Республики	27,31	8,22
16	Государственный природный комплексный заказник «Пестеринский»	Красногорский район Удмуртской Республики, Игринский район Удмуртской Республики	20,78	6,26
17	Государственный природный комплексный заказник «Потерянный Ключ»	Якшур-Бодьинский район Удмуртской Республики, Увинский район Удмуртской Республики	17,08	5,14
18	Государственный природный комплексный	Красногорский район Удмуртской Республики,	35,87	10,8

	заказник «Салинский»	Игринский район Удмуртской Республики		
19	Государственный природный комплексный заказник «Северный»	Глазовский район Удмуртской Республики, Ярский район Удмуртской Республики	40,74	12,27
20	Государственный природный комплексный заказник «Чекеровский»	Якшур-Бодьинский район Удмуртской Республики, Воткинский район Удмуртской Республики, Шарканский район Удмуртской Республики	12,66	3,81
Итого			331,91	100

»;

2) таблицу вторую подраздела 6.5 «Информация и картографический материал о выделении планируемых зон охраны охотничьих ресурсов» изложить в следующей редакции:

«

1	Муниципальный округ Алнашский район Удмуртской Республики	на территории общедоступных охотничьих угодьях Алнашского района
2	Муниципальный округ Воткинский район Удмуртской Республики	на территории общедоступных охотничьих угодьях Воткинского района
3	Муниципальный округ Глазовский район Удмуртской Республики	на территории общедоступных охотничьих угодьях Глазовского района
4	Муниципальный округ Завьяловский район Удмуртской Республики	на территории общедоступных охотничьих угодьях Завьяловского района
5	Муниципальный округ Киясовский район Удмуртской Республики	на территории общедоступных охотничьих угодьях Киясовского района
6	Муниципальный округ Красногорский район Удмуртской Республики	на территории общедоступных охотничьих угодьях Красногорского района

»;

3) в приложении 2:

а) подраздел 1.31 «Описание границ ООУ Якшур-Бодьинского района, участок 1» изложить в следующей редакции:

«1.31. Описание границ ООУ Якшур-Бодьинского района, участок 1

Северная – от станции Лынга по административной границе Игринского района Удмуртской Республики до пересечения Киенгопской автодороги с административной границей Игринского района Удмуртской Республики (точка географических координат – с.ш. 57 град. 21 мин. 24,536 сек. – в.д. 53 град. 14 мин. 19,108 сек.), по административной границе Игринского района Удмуртской Республики (точки географических координат – с.ш. 57 град. 20 мин. 48,190 сек. – в.д. 53 град. 14 мин. 48,209 сек.; с.ш. 57 град. 20 мин. 10,528 сек. – в.д. 53 град. 17 мин. 9,072 сек.; с.ш. 57 град. 22 мин. 13,955 сек. – в.д. 53 град. 21 мин. 54,848 сек.), до пересечения с административной границей Шарканского района Удмуртской Республики (точка географических координат – с.ш. 57 град. 21 мин. 41,565 сек. – в.д. 53 град. 25 мин. 56,549 сек.).

Восточная – от пересечения административных границ Игринского и Шарканского районов Удмуртской Республики (точка географических координат – с.ш. 57 град. 2 мин. 41,565 сек. – в.д. 53 град. 25 мин. 56,549 сек.) на юг по административной границе Шарканского района Удмуртской Республики до пересечения с проселочной дорогой на деревню Кыква (точка географических координат – с.ш. 57 град. 16 мин. 55,369 сек. – в.д. 53 град. 27 мин. 56,147 сек.), от пересечения грунтовой дороги, проходящей через деревни Кыква, Сильшур-Вож, с административной границей Шарканского района Удмуртской Республики (точка географических координат – с.ш. 57 град. 16 мин. 55,369 сек. – в.д. 53 град. 27 мин. 56,147 сек.), по административной границе с Шарканским районом Удмуртской Республики (точка географических координат – с.ш. 57 град. 13 мин. 28,878 сек. – в.д. 53 град. 31 мин. 35,945 сек.) до места пересечения с нефтепроводом (точка географических координат – с.ш. 57 град. 11 мин. 12,539 сек. – в.д. 53 град. 30 мин. 33,607 сек.), до деревни Мукши по дороге через деревню Кутоншур, деревню Дмитриевка, от деревни Мукши по автодороге до пересечения с автодорогой Гожмувыр – Мукши (точка географических координат – с.ш. 57 град. 12 мин. 17,545 сек. – в.д. 53 град. 23 мин. 9,257 сек.), далее по автодороге на деревню Гожмувыр до пересечения с линией электропередачи (точка географических координат – с.ш. 57 град. 12 мин. 17,545 сек. – в.д. 53 град. 23 мин. 9,257 сек.), по линии электропередачи на восток до северной грани квартала 116 Мукшинского участкового лесничества Якшур-Бодьинского

лесничества (точка географических координат – с.ш. 57 град. 11 мин. 42,696 сек. – в.д. 53 град. 25 мин. 38,054 сек.), далее на восток по северным границам кварталов 116, 117 Мукшинского участкового лесничества Якшур-Бодьинского лесничества до пересечения границ кварталов 117, 118, 125 и 126 Мукшинского участкового лесничества Якшур-Бодьинского лесничества (точка географических координат – с.ш. 57 град. 11 мин. 11,258 сек. – в.д. 53 град. 27 мин. 43,019 сек.), от пересечения границ кварталов 117, 118, 125 и 126 Мукшинского участкового лесничества Якшур-Бодьинского лесничества (точка географических координат – с.ш., 57 град. 11 мин. 11,258 сек. – в.д. 53 град. 27 мин. 43,019 сек.), далее по границам кварталов 126, 133, 141 Мукшинского участкового лесничества Якшур-Бодьинского лесничества до пересечения границ кварталов 140, 141, 147, 148 Мукшинского участкового лесничества Якшур-Бодьинского лесничества, от пересечения границ кварталов 140, 141, 147, 148 Мукшинского участкового лесничества Якшур-Бодьинского лесничества, далее на запад по северным границам кварталов 147, 146 и 145 Мукшинского участкового лесничества Якшур-Бодьинского лесничества до пересечения границ кварталов 137, 138, 144 и 145 Мукшинского участкового лесничества Якшур-Бодьинского лесничества, от пересечения границ кварталов 137, 138, 144 и 145 Мукшинского участкового лесничества Якшур-Бодьинского лесничества, далее по границам кварталов 137 и 129 Мукшинского участкового лесничества Якшур-Бодьинского лесничества, далее по границам деревни Чекерово (точки географических координат – с.ш. 57 град. 9 мин. 59,915 сек. – в.д. 53 град. 23 мин. 25,786 сек.; с.ш. 57 град. 10 мин. 2,386 сек. – в.д. 53 град. 22 мин. 31,166 сек.; с.ш. 57 град. 10 мин. 31,737 сек. – в.д. 53 град. 22 мин. 9,276 сек.), до пересечения с дорогой Мукши – Иж-Забегалово, далее по автодороге до деревни Гожмувыр.

Южная – от деревни Гожмувыр по автомобильной дороге на деревню Большие Ошворцы, через деревню Большие Ошворцы до пересечения с автомобильной дорогой Якшур-Бодья – Шаркан, далее на запад по автомобильной дороге Якшур-Бодья – Шаркан до села Якшур-Бодья. От села Якшур-Бодья по автомобильной дороге Якшур-Бодья – Красногорское до деревни Кекоран.

Западная – от деревни Кекоран на север по Горьковской железной дороге ПАО «РЖД» через станцию Пастухово до станции Лынга.

Обозначение границ ООУ Якшур-Бодьинского района, участок 1, представлено в схемах 66.1 – 66.4.

Схема 66.1. Схема размещения ООУ Якшур-Бодьинского района, участок 1. Часть 1

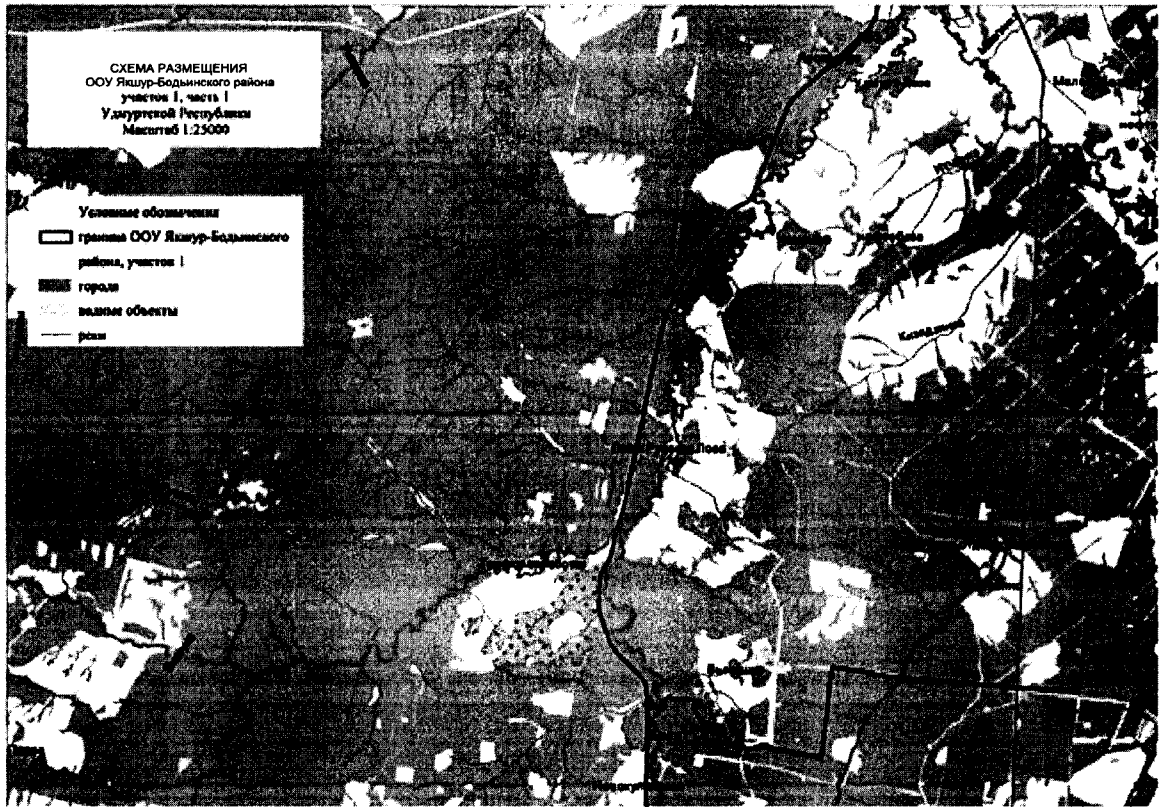
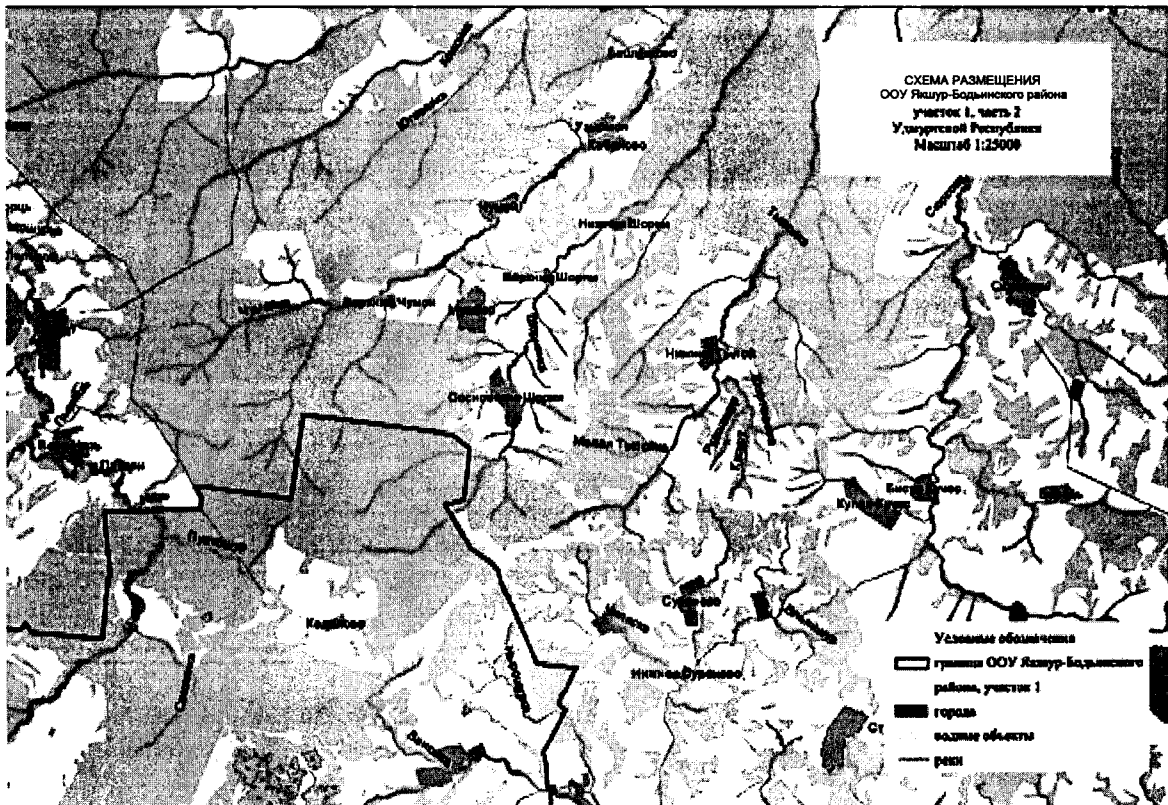


Схема 66.2. Схема размещения ООУ Якшур-Бодьинского района, участок 1. Часть 2



б) раздел 3 «Охотничьи хозяйства» дополнить подразделами 3.43, 3.44 следующего содержания:

«3.43. Описание границ охотничьего хозяйства ООО «Вормон»

Северная – от бывшего лесоучастка Чумой (точка географических координат – с.ш. 57 град. 23 мин. 7,448 сек. – в.д. 52 град. 52 мин. 15,766 сек.) на юг по южным граням кварталов 13, 17, 33, 57 Кекоранского участкового лесничества Якшур-Бодьинского лесничества, на восток по северным граням кварталов 49, 50, 51, 52, 53, 54, 55 Кекоранского участкового лесничества Якшур-Бодьинского лесничества до станции Лынга.

Восточная – от станции Лынга по Горьковской железной дороге ПАО «РЖД» на юг до станции Чур.

Южная – от станции Чур по автомобильной дороге на деревню Малая Итча, далее через деревню Малая Итча по проселочной дороге через урочище Сундошур (точка географических координат – с.ш. 57 град. 8 мин. 10,411 сек. – в.д. 52 град. 45 мин. 16,836 сек.) до административной границы с Увинским районом Удмуртской Республики (точка географических координат – с.ш. 57 град. 8 мин. 15,364 сек. – в.д. 52 град. 44 мин. 13,863 сек.), далее по административной границе с Увинским районом Удмуртской Республики до урочища Русский Тыловой (точка географических координат – с.ш. 57 град. 7 мин. 4,424 сек. – в.д. 52 град. 44 мин. 4,998 сек.).

Западная – от урочища Русский Тыловой (точка географических координат – с.ш. 57 град. 7 мин. 4,424 сек. – в.д. 52 град. 44 мин. 4,998 сек.) по административной границе с Увинским районом Удмуртской Республики до пересечения с лесной дорогой на поселок Тюлькино – Пушкари (точка географических координат – с.ш. 57 град. 10 мин. 30,940 сек. – в.д. 52 град. 40 мин. 52,321 сек.), далее по лесной дороге (точки географических координат – с.ш. 57 град. 15 мин. 10,071 сек. – в.д. 52 град. 49 мин. 15,023 сек.; с.ш. 57 град. 14 мин. 4,367 сек. – в.д. 52 град. 46 мин. 58,433 сек.; с.ш. 57 град. 13 мин. 44,025 сек. – в.д. 52 град. 47 мин. 5,848 сек.; с.ш. 57 град. 13 мин. 4,174 сек. – в.д. 52 град. 47 мин. 10,465 сек.; с.ш. 57 град. 12 мин. 11,169 сек. – в.д. 52 град. 45 мин. 1,446 сек.; с.ш. 57 град. 11 мин. 32,304 сек. – в.д. 52 град. 43 мин. 33,597 сек.; с.ш. 57 град. 11 мин. 28,027 сек. – в.д. 52 град. 42 мин. 40,328 сек.) на деревню Зиновой до пересечения автодороги Якшур-Бодья – Красногорское и линии электропередачи ВЛ – 100 кВ (точка географических координат – с.ш. 57 град. 15 мин. 25,656 сек. – в.д. 52 град. 47 мин. 58,195 сек.), далее по автодороге Якшур-Бодья – Красногорское на село Якшур-Бодья через урочище Лумпово, село Алгазы, до поворота на деревню Кесшур, далее по дороге на деревню Кесшур, через деревню Давыденки (точка географических координат – с.ш. 57 град. 20 мин. 20,20 сек. – в.д. 52 град. 48 мин. 47,77 сек.), урочище Коробовск до бывшего лесоучастка Чумой (точка географических координат – с.ш. 57 град. 22 мин. 34,23 сек. – в.д. 52 град. 50 мин. 11,35 сек.).

Обозначения границ охотничьего хозяйства ООО «Вормон» Якшур-Бодьинского района Удмуртской Республики представлены в схемах 240 – 241.

Схема 240. Схема размещения охотничьего хозяйства ООО «Вормон» Якшур-Бодьинского района Удмуртской Республики. Часть 1





Схема 241. Схема размещения охотничьего хозяйства ООО «Вормон» Якшур-Бодьинского района Удмуртской Республики. Часть 2



3.44. Описание границ охотничьего хозяйства ООО «Специальное армейское снаряжение»

Северная – от деревни Кекоран на восток по автомобильной дороге Якшур-Бодья – Красногорское до села Якшур-Бодья, далее по автомобильной дороге Якшур-Бодья – Шаркан до поворота на д. Большие Ошворцы, далее по автомобильной дороге через д. Большие Ошворцы до деревни Гожмувыр.

Восточная – от деревни Гожмувыр по автомобильной дороге Мукши – Иж-Забегалово на юг до деревни Иж-Забегалово, от деревни Иж-Забегалово, далее по проселочной дороге Иж-Забегалово – Черная, до границы 143 квартала Мукшинского участкового лесничества Якшур-Бодьинского лесничества, далее на юго-запад по границам кварталов 143, 152 до пересечения западной границы квартала 152 Мукшинского участкового лесничества Якшур-Бодьинского лесничества и реки Иж. От пересечения западной границы квартала 152 Мукшинского участкового лесничества Якшур-Бодьинского лесничества и реки Иж, далее вниз по среднему течению реки Иж до деревни Сельчка, от деревни Сельчка на юг по федеральной трассе «М7-Волга» через деревни Солнечный, Старая Вожойка до административной границы с Завьяловским районом Удмуртской Республики (точка географических координат – с.ш. 56 град. 59 мин. 59,315 сек. – в.д. 53 град. 8 мин. 59,483 сек.).

Южная – от пересечения федеральной трассы «М7-Волга» с административной границей Завьяловского района Удмуртской Республики (точка географических координат – с.ш. с.ш. 56 град. 59 мин. 59,315 сек. – в.д. 53 град. 8 мин. 59,483 сек.) по административной границе с Завьяловским районом Удмуртской Республики до пересечения с Горьковской железной дорогой ПАО «РЖД» (точка географических координат – с.ш. 57 град. 1 мин. 1,907 сек. – в.д. 52 град. 56 мин. 32,592 сек.), от пересечения административной границы Завьяловского района и Горьковской железной дорогой ПАО «РЖД» (точка географических координат – с.ш. 57 град. 1 мин. 1,907 сек. – в.д. 52 град. 56 мин. 32,592 сек.) по железной дороге до станции Угловая.

Западная – от станции Угловая на север по Горьковской железной дороге ПАО «РЖД» через станции Чернушка, Чур, Кекоран до деревни Кекоран.

Обозначения границ охотничьего хозяйства охотничьего хозяйства ООО «Специальное армейское снаряжение» Якшур-Бодьинского района Удмуртской Республики представлены в схемах 242 – 243.

Схема 242. Схема размещения охотничьего хозяйства ООО «Специальное армейское снаряжение» Якшур-Бодьинского района Удмуртской Республики.
Часть 1

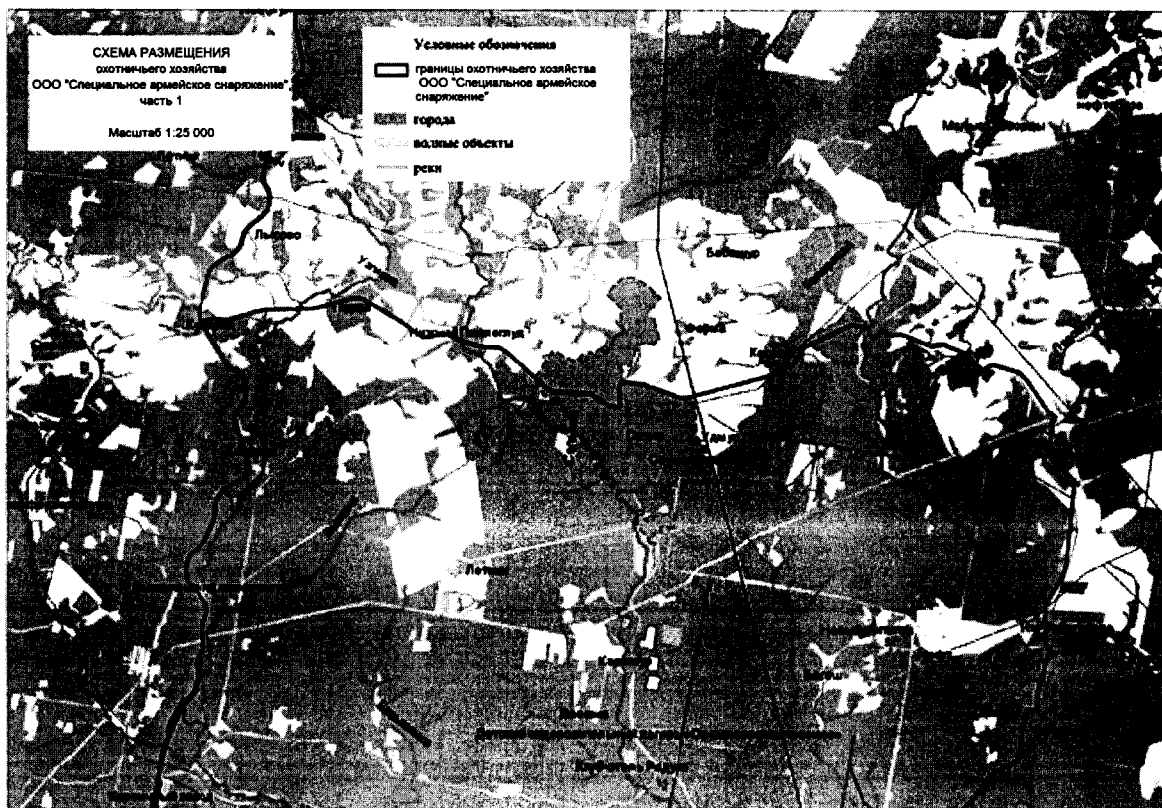


Схема 243. Схема размещения охотничьего хозяйства ООО «Специальное армейское снаряжение» Якшур-Бодьинского района Удмуртской Республики.
Часть 2



в) подраздел 5 «Описание границ зон охраны охотничьих ресурсов на территории Удмуртской Республики» изложить в следующей редакции:

**«5. Описание границ зон охраны охотничьих ресурсов
на территории Удмуртской Республики**

**5.1. Описание границ зоны охраны охотничьих ресурсов
на территории общедоступных охотничьих угодий
Алнашского района**

Северная – от пересечения автодороги Абышево Алнашского района Удмуртской Республики – Сукман Агрызского района Республики Татарстан с административной границей Республики Татарстан (точка географических координат – с.ш. 56 град. 13 мин. 24,84 сек. – в.д. 52 град. 34 мин. 36,54 сек.) на восток по административной границе Республики Татарстан до пересечения с железной дорогой ПАО «РЖД» (точка географических координат – с.ш. 56 град. 12 мин. 56,01 сек. – в.д. 52 град. 37 мин. 57,78 сек.).

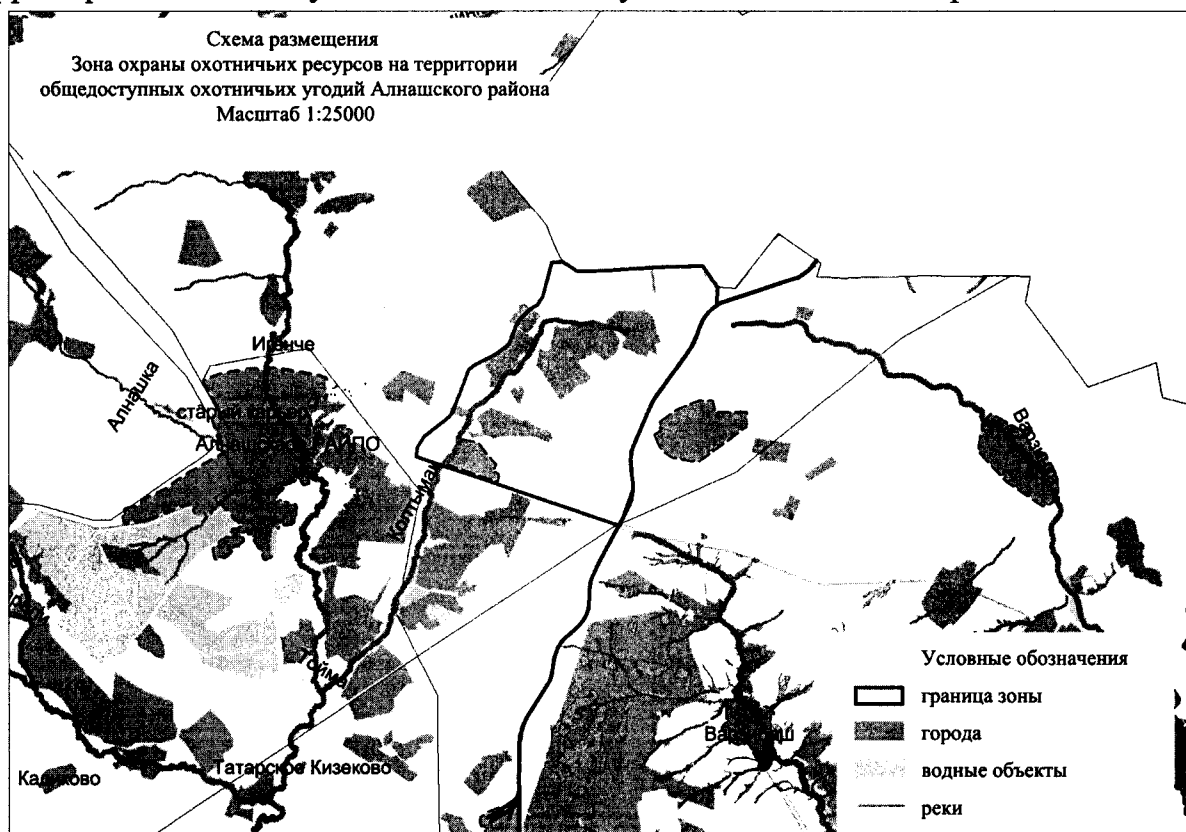
Восточная – от пересечения административной границы Республики Татарстан с железной дорогой ПАО «РЖД» (точка географических координат – с.ш. 56 град. 12 мин. 56,01 сек. – в.д. 52 град. 37 мин. 57,78 сек.) на юг по железной дороге до пересечения с автодорогой Алнаши – Варзи-Ятчи.

Южная – от пересечения железной дороги ПАО «РЖД» с автодорогой Алнаши – Варзи-Ятчи на запад по автодороге в сторону села Алнаши до пересечения с автодорогой на деревню Абышево (точка географических координат – с.ш. 56 град. 10 мин. 26,38 сек. – в.д. 52 град. 35 мин. 59,04 сек.).

Западная – от пересечения автодороги Алнаши – Варзи-Ятчи с автодорогой на деревню Абышево (точка географических координат – с.ш. 56 град. 10 мин. 26,38 сек. – в.д. 52 град. 35 мин. 59,04 сек.) на север по автодороге через деревню Абышево до границы с Республикой Татарстан (точка географических координат – с.ш. 56 град. 13 мин. 24,84 сек. – в.д. 52 град. 34 мин. 36,54 сек.).

Обозначения границ зоны охраны охотничьих ресурсов на территории общедоступных охотничьих угодий Алнашского района представлены в схеме 278.

Схема 278. Схема размещения зоны охраны охотничьих ресурсов на территории общедоступных охотничьих угодий Алнашского района



5.2. Описание границ зоны охраны охотничьих ресурсов на территории общедоступных охотничьих угодий Воткинского района

Северная – от точки географических координат – с.ш. 57 град. 1 мин. 19,2 сек. – в.д. 53 град. 37 мин. 42,24 сек. на восток по северной границе квартала 10 Июльского участкового лесничества Воткинского лесничества до пересечения с полевой дорогой Романово – Верхняя Талица Воткинского района (точка географических координат – с.ш. 57 град. 2 мин. 21,12 сек. – в.д. 53 град. 42 мин. 28,44 сек.).

Восточная – от пересечения северной границы квартала 10 Июльского участкового лесничества Воткинского лесничества с полевой дорогой Романово – Верхняя Талица Воткинского района (точка географических координат – с.ш. 57 град. 2 мин. 21,12 сек. – в.д. 53 град. 42 мин. 28,44 сек.), далее на юг по полевой дороге до деревни Романово, далее по грунтовой дороге Романово – Верхне-Позимь через деревню Новосоломенники (через точку географических координат – с.ш. 56 град. 58 мин. 30,72 сек. – в.д. 53 град. 41 мин. 12,48 сек.) до пересечения с южной границей квартала 24 Июльского участкового лесничества Воткинского лесничества (точка географических координат – с.ш. 56 град. 57 мин. 50,04 сек. – в.д. 53 град. 40 мин. 27,84 сек.).

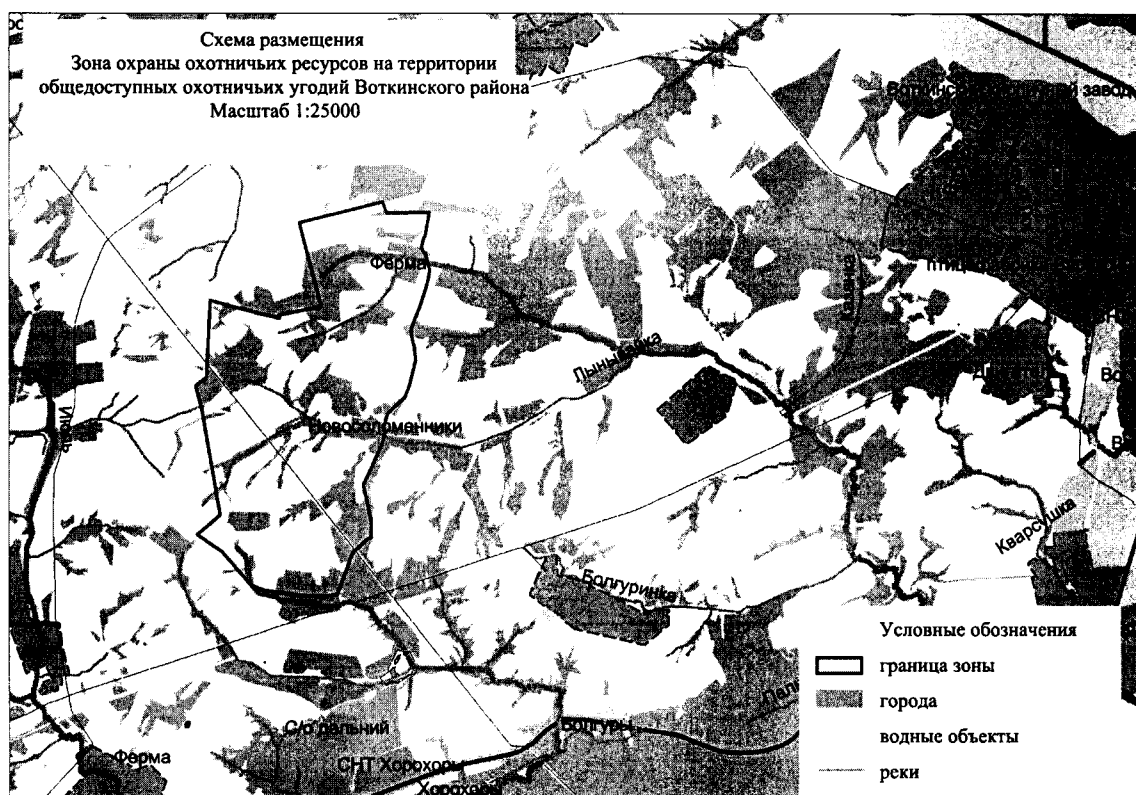
Южная – от пересечения грунтовой дороги Романово – Верхне-Позимь с южной границей квартала 24 Июльского участкового лесничества Воткинского лесничества далее на запад по южной границе квартала 24 Июльского

участкового лесничества Воткинского лесничества до точки географических координат – с.ш. 56 град. 58 мин. 32,52 сек. – в.д. 53 град. 37 мин. 25,32 сек.

Западная – от точки географических координат – с.ш. 56 град. 58 мин. 32,52 сек. – в.д. 53 град. 37 мин. 25,32 сек., далее на север по западной границе кварталов 10 и 24 Июльского участкового лесничества Воткинского лесничества (через точку географических координат – с.ш. 57 град. 0 мин. 18 сек. – в.д. 53 град. 37 мин. 23,16 сек.) до точки географических координат – с.ш. 57 град. 1 мин. 19,2 сек. – в.д. 53 град. 37 мин. 42,24 сек.

Обозначения границ зоны охраны охотничьих ресурсов на территории общедоступных охотничьих угодий Воткинского района представлены в схеме 279.

Схема 279. Схема размещения зоны охраны охотничьих ресурсов на территории общедоступных охотничьих угодий Воткинского района



5.3. Описание границ зоны охраны охотничьих ресурсов на территории общедоступных охотничьих угодий Глазовского района

Северная – от пересечения административной границы Глазовского и Ярского районов Удмуртской Республики с рекой Чепца (точка географических координат – с.ш. 58 град. 12 мин. 59,37 сек. – в.д. 52 град. 22 мин. 50,82 сек.) на северо-восток по административной границе Глазовского и Ярского районов Удмуртской Республики (через точку географических координат – с.ш. 58 град. 14 мин. 16,47 сек. – в.д. 52 град. 23 мин. 13,08 сек.) до пересечения с грунтовой дорогой на деревню Заризь (точка географических координат – с.ш. 58 град. 13 мин. 55,73 сек. – в.д. 52 град. 23 мин. 52,82 сек.), далее по грунтовой дороге

через деревню Заризь до села Люм. От села Люм по автомобильной дороге в сторону города Глазова через деревню Верхняя Слудка до деревни Нижняя Богатырка.

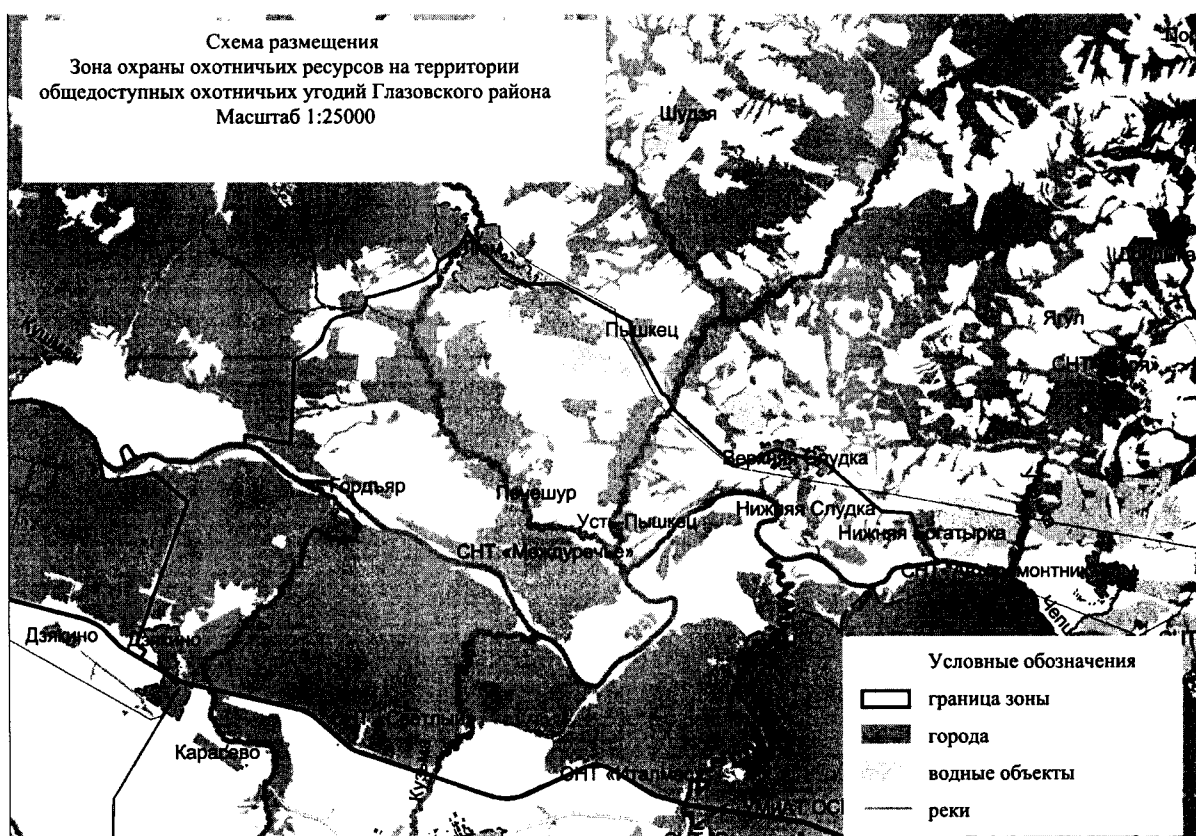
Восточная – от деревни Нижняя Богатырка вниз по среднему течению реки Чепца до устья реки Убыть, далее вверх по среднему течению реки Убыть до пересечения с железной дорогой ПАО «РЖД».

Южная – от пересечения реки Убыть и железной дороги ПАО «РЖД» по железной дороге на запад в сторону станции Яр до пересечения с административной границей Глазовского и Ярского районов Удмуртской Республики.

Западная – от пересечения железной дороги ПАО «РЖД» с административной границей Глазовского и Ярского районов Удмуртской Республики, на север по административной границе Глазовского и Ярского районов Удмуртской Республики (через точку географических координат – с.ш. 58 град. 12 мин. 22,72 сек. – в.д. 52 град. 21 мин. 38,49 сек.) до пересечения с рекой Чепца (точка географических координат – с.ш. 58 град. 12 мин. 59,37 сек. – в.д. 52 град. 22 мин. 50,82 сек.).

Обозначения границ зоны охраны охотничьих ресурсов на территории общедоступных охотничьих угодий Глазовского района представлены в схеме 280.

Схема 280. Схема размещения зоны охраны охотничьих ресурсов на территории общедоступных охотничьих угодий Глазовского района



5.4. Описание границ зоны охраны охотничьих ресурсов на территории общедоступных охотничьих угодий Завьяловского района

Северная – от пересечения автомобильной дороги Завьялово – Гольяны с автомобильной дорогой на деревню Красный Кустарь (точка географических координат – с.ш. 56 град. 47 мин. 20,07 сек. – в.д. 53 град. 25 мин. 19,29 сек.) на восток по автомобильной дороге Завьялово – Гольяны до пересечения с деревней Забегалово.

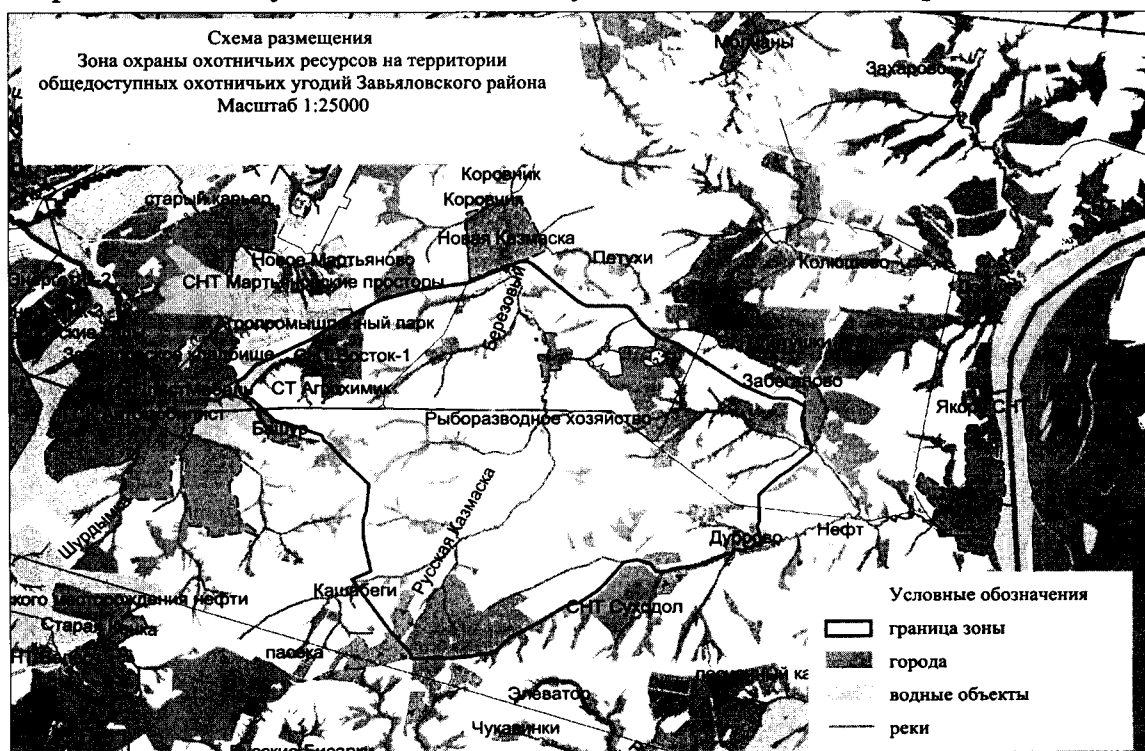
Восточная – от деревни Забегалово на юг по грунтовой дороге до деревни Дуброво (точка географических координат – с.ш. 56 град. 44 мин. 52,97 сек. – в.д. 53 град. 38 мин. 41,62 сек.).

Южная – от деревни Дуброво (точка географических координат – с.ш. 56 град. 44 мин. 52,97 сек. – в.д. 53 град. 38 мин. 41,62 сек.) вверх по среднему течению реки Гольянка до пересечения с грунтовой дорогой на деревню Кашабеги (точка географических координат – с.ш. 56 град. 43 мин. 17,42 сек. – в.д. 53 град. 31 мин. 51,77 сек.).

Западная – от пересечения реки Гольянка с грунтовой дорогой на деревню Кашабеги на север (точка географических координат – с.ш. 56 град. 43 мин. 17,42 сек. – в.д. 53 град. 31 мин. 51,77 сек.) на деревню Красный Кустарь, далее по грунтовой дороге через деревню Красный Кустарь (через точку географических координат – с.ш. 56 град. 46 мин. 23,05 сек. – в.д. 53 град. 27 мин. 43,47 сек.) до пересечения с автомобильной дорогой Завьялово – Гольяны.

Обозначения границ зоны охраны охотничьих ресурсов на территории общедоступных охотничьих угодий Завьяловского района представлены в схеме 281.

Схема 281. Схема размещения зоны охраны охотничьих ресурсов на территории общедоступных охотничьих угодий Завьяловского района



5.5. Описание границ зоны охраны охотничьих ресурсов на территории общедоступных охотничьих угодий Киясовского района

Северная – от пересечения автомобильной дороги деревня Лутоха – деревня Калашур с речкой Шихостанка, на восток через деревню Калашур (через точку географических координат – с.ш. 56 град. 17 мин. 49,43 сек. – в.д. 53 град. 20 мин. 58,37 сек.) на деревню Новые Макшаки до пересечения с административной границей Киясовского и Сарапульского районов Удмуртской Республики (точка географических координат – с.ш. 56 град. 18 мин. 7,04 сек. – в.д. 53 град. 24 мин. 4,06 сек.).

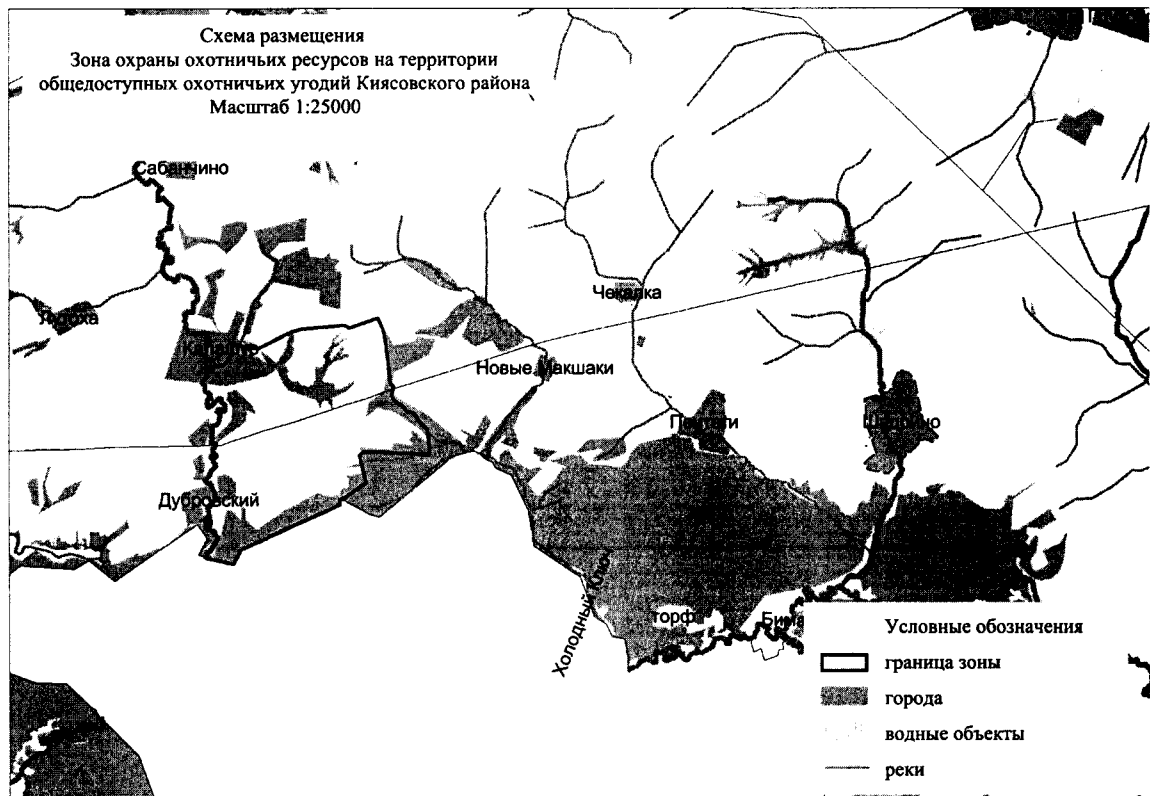
Восточная – от пересечения грунтовой дороги деревня Калашур – деревня Новые Макшаки с административной границей Киясовского и Сарапульского районов Удмуртской Республики (точка географических координат – с.ш. 56 град. 18 мин. 7,04 сек. – в.д. 53 град. 24 мин. 4,06 сек.) на юг по административной границе Киясовского и Сарапульского районов Удмуртской Республики (через точку географических координат – с.ш. 56 град. 17 мин. 20,72 сек. – в.д. 53 град. 24 мин. 19,59 сек.), до стыка административных границ Киясовского и Сарапульского районов Удмуртской Республики и Республики Татарстан (точка географических координат – с.ш. 56 град. 16 мин. 30,78 сек. – в.д. 53 град. 25 мин. 9,94 сек.).

Южная – от стыка административных границ Киясовского и Сарапульского районов Удмуртской Республики и Республики Татарстан (точка географических координат – с.ш. 56 град. 16 мин. 30,78 сек. – в.д. 53 град. 25 мин. 9,94 сек.) на запад по административной границе с Республикой Татарстан (через точку географических координат – с.ш. 56 град. 15 мин. 22,76 сек. – в.д. 53 град. 21 мин. 9,66 сек.) до пересечения с рекой Шихостанка.

Западная – от пересечения административной границы Киясовского района Удмуртской Республики и Республики Татарстан с рекой Шихостанка вверх по среднему течению реки Шихостанка до пересечения с автомобильной дорогой деревня Лутоха – деревня Калашур.

Обозначения границ зоны охраны охотничьих ресурсов на территории общедоступных охотничьих угодий Киясовского района представлены в схеме 282.

Схема 282. Схема размещения зоны охраны охотничьих ресурсов на территории общедоступных охотничьих угодий Киясовского района



5.6. Описание границ зоны охраны охотничьих ресурсов на территории общедоступных охотничьих угодий Красногорского района

Северная – по грунтовой дороге (нефтяная) Прохорово – Красногорское месторождение через урочище «Порезские поля» (точка географических координат – с.ш. 57 град. 41 мин. 49,24 сек. – в.д. 52 град. 49 мин. 38,28 сек.) до границы с Игринским районом Удмуртской Республики через квартал 95 Архангельского участкового лесничества (точка географических координат – с.ш. 57 град. 41 мин. 30,19 сек. – в.д. 52 град. 51 мин. 12,24 сек.).

Восточная – на юг по дороге (нефтяная) в дальнейшем по квартальной грани (восточные стороны кварталов 95, 40, 52, 64 Архангельского участкового лесничества) до пересечения с лесной дорогой (бывшая УЖД «Башмаково – Чемошур») (точка географических координат – с.ш. 57 град. 39 мин. 19,08 сек. – в.д. 52 град. 50 мин. 41,14 сек.).

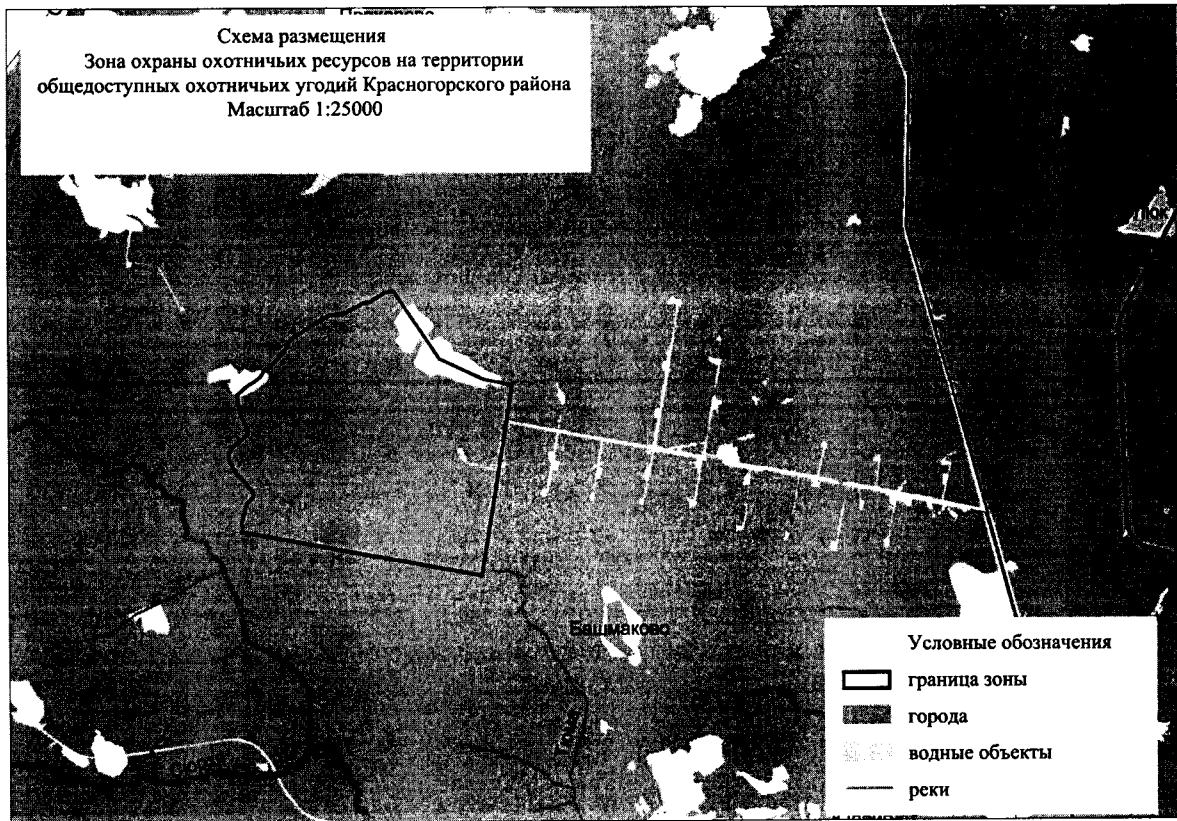
Южная – на запад по лесной дороге (бывшая УЖД «Башмаково – Чемошур») через кварталы 64, 63, 62, 61, 60 Архангельского участкового лесничества до пересечения лесной дороги (точка географических координат – с.ш. 57 град. 39 мин. 50,72 сек. – в.д. 52 град. 45 мин. 22,25 сек.).

Западная – далее на север по лесной дороге до урочища Созонтовские поля через лесные кварталы 60, 47 (точка географических координат – с.ш. 57 град. 39 мин. 50,72 сек. – в.д. 52 град. 45 мин. 22,25 сек.), далее на восток по лесной дороге до пересечения с грунтовой дорогой (нефтяная)

Прохорово – Красногорское месторождение через кварталы 37, 38 Архангельского участкового лесничества (точка географических координат – с.ш. 57 град. 42 мин. 41,18 сек. – в.д. 52 град. 48 мин. 34,7 сек.).

Обозначения границ зоны охраны охотничьих ресурсов на территории общедоступных охотничьих угодий Красногорского района представлены в схеме 283.

Схема 283. Схема размещения зоны охраны охотничьих ресурсов на территории общедоступных охотничьих угодий Красногорского района



»;

4) в приложении 3:

а) в подразделе 23.1:

наименование изложить в следующей редакции:

«Описание границ планируемого охотничьего хозяйства ООО «Вормон»;

в абзаце пятом слова «Якшур-Бодьинского района № 1» заменить словами «ООО «Вормон»;

наименование схемы 249 изложить в следующей редакции:

«Схема 249. Схема размещения планируемого охотничьего хозяйства ООО «Вормон». Часть 1»;

наименование схемы 250 изложить в следующей редакции:

«Схема 250. Схема размещения планируемого охотничьего хозяйства ООО «Вормон». Часть 2»;

б) в подразделе 23.2:

наименование изложить в следующей редакции:

«Описание границ планируемого охотничьего хозяйства ООО «Специальное армейское снаряжение»;

в абзаце пятом слова «Якшур-Бодьинского района № 2» заменить словами «Специальное армейское снаряжение»;

наименование схемы 251 изложить в следующей редакции:

«Схема 251. Схема размещения планируемого охотничьего хозяйства ООО «Специальное армейское снаряжение». Часть 1»;

наименование схемы 252 изложить в следующей редакции:

«Схема 252. Схема размещения планируемого охотничьего хозяйства ООО «Специальное армейское снаряжение». Часть 2»;

5) приложения 4, 5 изложить в редакции согласно приложениям 1, 2.

2. Настоящий Указ вступает в силу через 10 дней после его официального опубликования.

**Глава
Удмуртской Республики**



А.В. Бречалов

г. Ижевск
16 ноября 2022 года
№ 304

«Приложение 5 к Схеме размещения,
использования и охраны охотничьих угодий
на территории Удмуртской Республики

КАРТА-СХЕМА
территорий Удмуртской Республики с отображением слоев границ планируемых
общедоступных, планируемых закрепленных охотничьих угодий, особо охраняемых
природных территорий

1. ОО "Удмуртская республиканская охотничья и рыболовная"
2. Природный парк "Ижора"
3. ООП "Красноярского района, участок 2"
4. Охотничьи угодья ООО "ЮКО" ГИМС
5. ГИП "Удмуртский"
6. ГИП "Удмуртский" (ОПЗ "Зеленый берег")
7. ГИП "Удмуртский" (ОПЗ "Зеленый берег")
8. ГИП "Удмуртский" (ОПЗ "Зеленый берег")
9. ГИП "Удмуртский" (ОПЗ "Зеленый берег")
10. ГИП "Удмуртский" (ОПЗ "Зеленый берег")
11. Зонация "Сельскохозяйственная"
12. Зонация "Сельскохозяйственная"
13. Зонация "Сельскохозяйственная"
14. Зонация "Сельскохозяйственная"
15. Зонация "Сельскохозяйственная"
16. Зонация "Сельскохозяйственная"
17. Зонация "Сельскохозяйственная"
18. Зонация "Сельскохозяйственная"
19. Зонация "Сельскохозяйственная"
20. Зонация "Сельскохозяйственная"
21. Зонация "Сельскохозяйственная"
22. ИЖИЗН Удмуртской Республики
23. Кабинетный угодья "Лепинский" Лепинского М.Б.
24. ИЖИЗН Удмуртской Республики
25. ООП "Ижора"
26. Природный парк "Ижора"
27. ООП ГИП "ЮКО" ГИМС, участок 1
28. ИЖИЗН Удмуртской Республики
29. ООП "Ижора"
30. ООП "Ижора"
31. ООП "Ижора"
32. ООП "Ижора"
33. ООП "Ижора"
34. ООП "Ижора"
35. ООП "Ижора"
36. ООП "Ижора"
37. ООП "Ижора"
38. ООП "Ижора"
39. ООП "Ижора"
40. ООП "Ижора"
41. ООП "Ижора"
42. ООП "Ижора"
43. ООП "Ижора"
44. ООП "Ижора"
45. ООП "Ижора"
46. ООП "Ижора"
47. ООП "Ижора"
48. ООП "Ижора"
49. ООП "Ижора"
50. ООП "Ижора"
51. ООП "Ижора"
52. ООП "Ижора"
53. ООП "Ижора"
54. ООП "Ижора"
55. ООП "Ижора"
56. ООП "Ижора"
57. ООП "Ижора"
58. ООП "Ижора"
59. ООП "Ижора"
60. ООП "Ижора"
61. ООП "Ижора"
62. ООП "Ижора"
63. ООП "Ижора"
64. ООП "Ижора"
65. ООП "Ижора"
66. ООП "Ижора"
67. ООП "Ижора"
68. ООП "Ижора"
69. ООП "Ижора"
70. ООП "Ижора"
71. ООП "Ижора"
72. ООП "Ижора"
73. ООП "Ижора"
74. ООП "Ижора"
75. ООП "Ижора"
76. ООП "Ижора"
77. ООП "Ижора"
78. ООП "Ижора"
79. ООП "Ижора"
80. ООП "Ижора"
81. ООП "Ижора"
82. ООП "Ижора"
83. ООП "Ижора"
84. ООП "Ижора"
85. ООП "Ижора"
86. ООП "Ижора"
87. ООП "Ижора"
88. ООП "Ижора"
89. ООП "Ижора"
90. ООП "Ижора"
91. ООП "Ижора"
92. ООП "Ижора"
93. ООП "Ижора"
94. ООП "Ижора"
95. ООП "Ижора"
96. ООП "Ижора"
97. ООП "Ижора"
98. ООП "Ижора"
99. ООП "Ижора"
100. ООП "Ижора"
101. ООП "Ижора"
102. ООП "Ижора"
103. ООП "Ижора"
104. ООП "Ижора"
105. ООП "Ижора"
106. ООП "Ижора"
107. ООП "Ижора"
108. ООП "Ижора"
109. ООП "Ижора"
110. ООП "Ижора"
111. ООП "Ижора"
112. ООП "Ижора"
113. ООП "Ижора"
114. ООП "Ижора"
115. ООП "Ижора"
116. ООП "Ижора"
117. ООП "Ижора"
118. ООП "Ижора"
119. ООП "Ижора"
120. ООП "Ижора"
121. ООП "Ижора"
122. ООП "Ижора"
123. ООП "Ижора"
124. ООП "Ижора"
125. ООП "Ижора"
126. ООП "Ижора"
127. ООП "Ижора"
128. ООП "Ижора"
129. ООП "Ижора"
130. ООП "Ижора"
131. ООП "Ижора"
132. ООП "Ижора"
133. ООП "Ижора"
134. ООП "Ижора"
135. ООП "Ижора"
136. ООП "Ижора"
137. ООП "Ижора"
138. ООП "Ижора"
139. ООП "Ижора"
140. ООП "Ижора"
141. ООП "Ижора"
142. ООП "Ижора"
143. ООП "Ижора"
144. ООП "Ижора"
145. ООП "Ижора"
146. ООП "Ижора"
147. ООП "Ижора"
148. ООП "Ижора"
149. ООП "Ижора"
150. ООП "Ижора"
151. ООП "Ижора"
152. ООП "Ижора"
153. ООП "Ижора"
154. ООП "Ижора"
155. ООП "Ижора"
156. ООП "Ижора"
157. ООП "Ижора"
158. ООП "Ижора"
159. ООП "Ижора"
160. ООП "Ижора"
161. ООП "Ижора"
162. ООП "Ижора"
163. ООП "Ижора"
164. ООП "Ижора"
165. ООП "Ижора"
166. ООП "Ижора"
167. ООП "Ижора"
168. ООП "Ижора"
169. ООП "Ижора"
170. ООП "Ижора"
171. ООП "Ижора"
172. ООП "Ижора"
173. ООП "Ижора"
174. ООП "Ижора"
175. ООП "Ижора"
176. ООП "Ижора"
177. ООП "Ижора"
178. ООП "Ижора"
179. ООП "Ижора"
180. ООП "Ижора"
181. ООП "Ижора"
182. ООП "Ижора"
183. ООП "Ижора"
184. ООП "Ижора"
185. ООП "Ижора"
186. ООП "Ижора"
187. ООП "Ижора"
188. ООП "Ижора"
189. ООП "Ижора"
190. ООП "Ижора"
191. ООП "Ижора"
192. ООП "Ижора"
193. ООП "Ижора"
194. ООП "Ижора"
195. ООП "Ижора"
196. ООП "Ижора"
197. ООП "Ижора"
198. ООП "Ижора"
199. ООП "Ижора"
200. ООП "Ижора"

- Условные обозначения**
- Планируемые закрепленные охотничьи угодья
 - Планируемые общедоступные охотничьи угодья
 - ООП
 - Административные границы
 - Населенные пункты
 - Водотоки, водохранилища, озера, пруды

