



## ПОСТАНОВЛЕНИЕ

от 8 декабря 2022 года

№ 680

г. Ижевск

**О внесении изменений в документацию по планировке (проект планировки и проект межевания) территории, ограниченной улицей Камбарской, городской чертой, стрелковым стендом ФГУП «Ижевский механический завод», проселочной дорогой и существующей застройкой по улице Шарканской в Первомайском районе, утвержденную постановлением Администрации города Ижевска от 20 июня 2012 года № 597 «Об утверждении документации по планировке (проекта планировки и проекта межевания) территории, ограниченной улицей Камбарской, городской чертой, стрелковым стендом ФГУП «Ижевский механический завод», проселочной дорогой и существующей застройкой по улице Шарканской в Первомайском районе», в границах земельных участков с кадастровыми номерами 18:26:050111:568, 18:26:050111:586**

В соответствии с Градостроительным кодексом Российской Федерации, Законом Удмуртской Республики от 28 ноября 2014 года № 69-РЗ «О перераспределении полномочий между органами местного самоуправления муниципальных образований, образованных на территории Удмуртской Республики, и органами государственной власти Удмуртской Республики» Правительство Удмуртской Республики **постановляет:**

Внести в документацию по планировке (проект планировки и проект межевания) территории, ограниченной улицей Камбарской, городской чертой, стрелковым стендом ФГУП «Ижевский механический завод», проселочной дорогой и существующей застройкой по улице Шарканской в Первомайском районе, утвержденную постановлением Администрации города Ижевска от 20 июня 2012 года № 597 «Об утверждении документации по планировке (проекта планировки и проекта межевания) территории, ограниченной улицей Камбарской, городской чертой, стрелковым стендом ФГУП «Ижевский механический завод», проселочной дорогой и существующей застройкой по улице Шарканской в Первомайском районе», в границах земельных участков с

кадастровыми номерами 18:26:050111:568, 18:26:050111:586, следующие изменения:

1) в таблице 2 строку:

«

ЗУ 2	18 393	18:050111:429/2; S = 18 393 кв. м	1.121. Многоквартирные жилые дома 5 – 9 этажей (основной), 1.122. Многоквартирные жилые дома 10 – 17 этажей (основной), 1.123. Многоквартирные жилые дома 18 этажей и выше (условно разрешенный)	2.6. Многоэтажная жилая застройка	раздел, объединение
------	--------	--------------------------------------	---	--	------------------------

»;

исключить;

2) в приложении 1 «Основной чертеж планировки территории» для территории, ограниченной земельными участками с кадастровыми номерами 18:26:050111:568, 18:26:050111:586, отобразить планировку территории согласно приложению 1;

3) в приложении 2 «Разбивочный чертеж красных линий» для территории, ограниченной земельными участками с кадастровыми номерами 18:26:050111:568, 18:26:050111:586, отобразить красные линии согласно приложению 2;

4) в приложении 3 «Чертеж организации транспорта и улично-дорожной сети» для территории, ограниченной земельными участками с кадастровыми номерами 18:26:050111:568, 18:26:050111:586, отобразить организацию транспорта и улично-дорожной сети согласно приложению 3;

5) в приложении 4 «Чертеж размещения объектов инженерной инфраструктуры и связи» для территории, ограниченной земельными участками с кадастровыми номерами 18:26:050111:568, 18:26:050111:586, отобразить размещение объектов инженерной инфраструктуры и связи согласно приложению 4;

б) в приложении 5 «Чертеж межевания»:

а) для территории, ограниченной земельными участками с кадастровыми номерами 18:26:050111:568, 18:26:050111:586, отобразить межевание территории согласно приложению 5;

б) в условных обозначениях слова «Граница образуемого участка ЗУ2, площадью 18 933 м<sup>2</sup>» заменить словами «Земельные участки с кадастровыми номерами 18:26:050111:568, 18:26:050111:586».

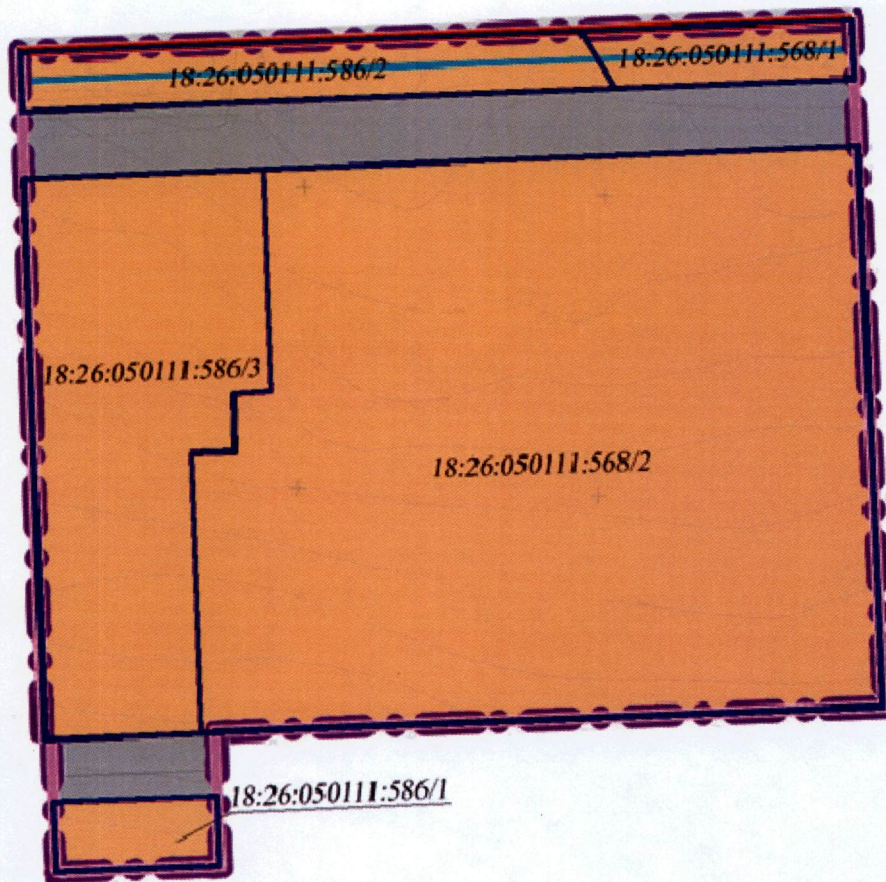
**Исполняющий обязанности Председателя  
Правительства Удмуртской Республики**



**К.А. Сунцов**

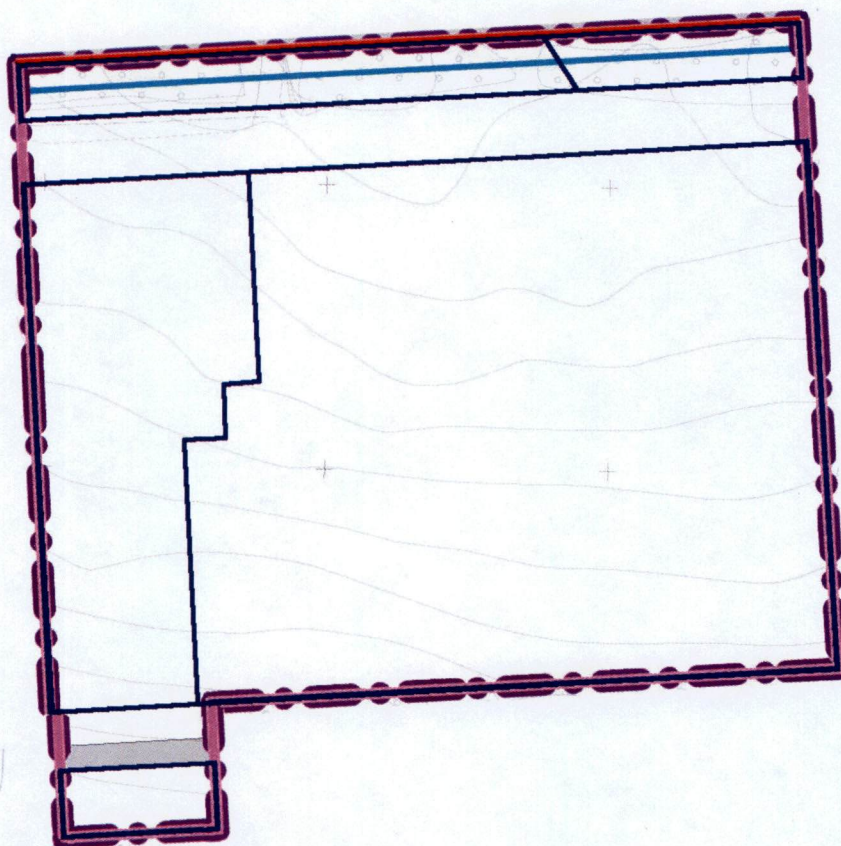
Приложение 1  
к постановлению Правительства  
Удмуртской Республики  
от 8 декабря 2022 года № 680

Фрагмент приложения «Основной чертеж планировки территории»



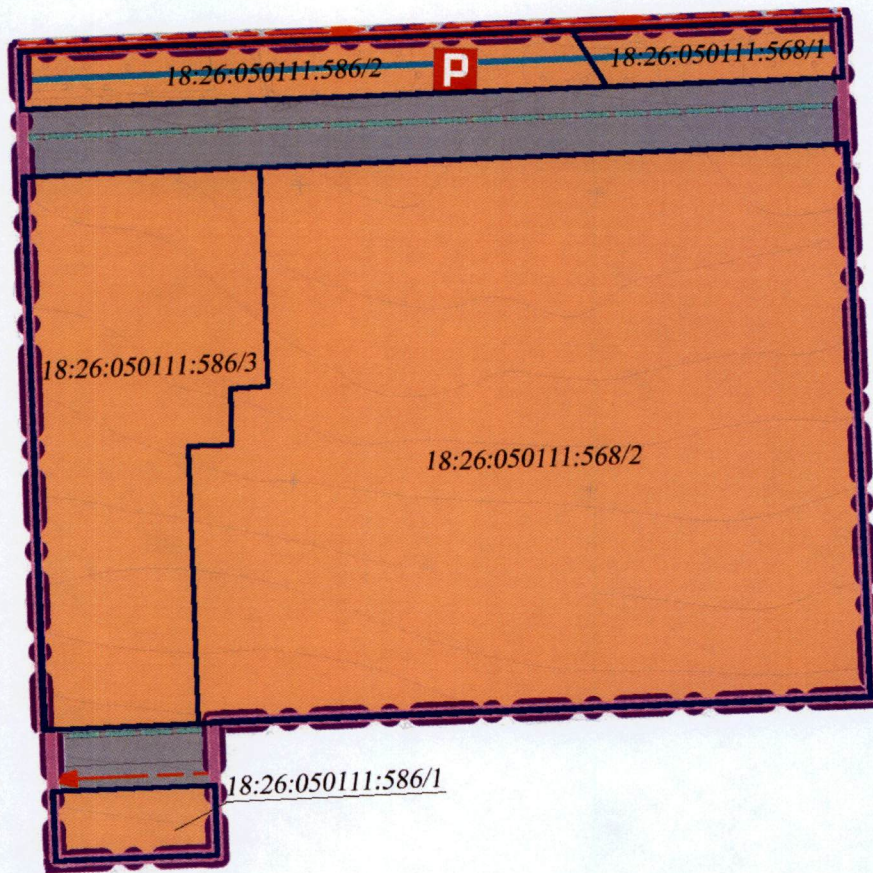
Приложение 2  
к постановлению Правительства  
Удмуртской Республики  
от 8 декабря 2022 года № 680

Фрагмент приложения «Разбивочный чертеж красных линий»



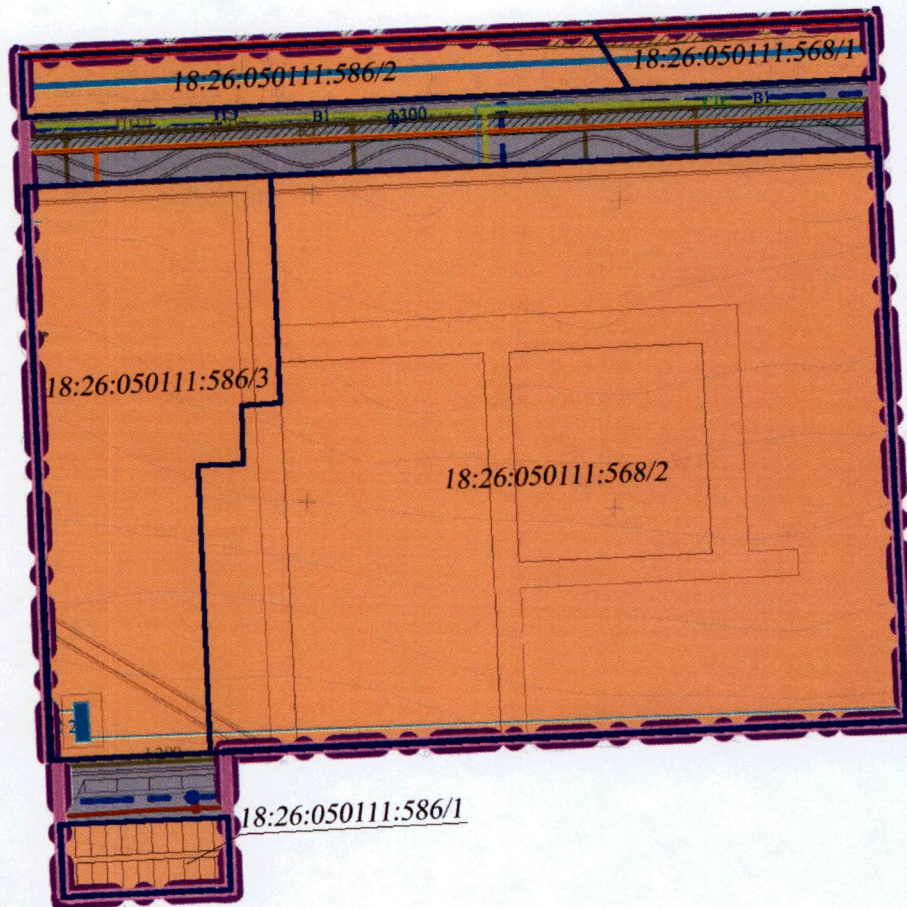
Приложение 3  
к постановлению Правительства  
Удмуртской Республики  
от 8 декабря 2022 года № 680

Фрагмент приложения «Чертеж организации транспорта и улично-дорожной  
сети»



Приложение 4  
к постановлению Правительства  
Удмуртской Республики  
от 8 декабря 2022 года № 680

Фрагмент приложения «Чертеж размещения объектов  
инженерной инфраструктуры и связи»



Приложение 5  
к постановлению Правительства  
Удмуртской Республики  
от 8 декабря 2022 года № 680

Фрагмент приложения «Чертеж межевания»

