



## ПОСТАНОВЛЕНИЕ

от 15 мая 2023 года

№ 310

г. Ижевск

**О внесении изменений в распоряжение Правительства  
Удмуртской Республики от 7 декабря 2021 года № 1339-р  
«Об утверждении документации по планировке (проекта  
планировки и проекта межевания) территории  
линейного объекта «Мишкинское н/м. Реконструкция  
системы сбора и транспорта нефти. 2 этап»**

В соответствии с Градостроительным кодексом Российской Федерации Правительство Удмуртской Республики **постановляет**:

Внести в документацию по планировке (проект планировки и проект межевания) территории линейного объекта «Мишкинское н/м. Реконструкция системы сбора и транспорта нефти. 2 этап», утвержденную распоряжением Правительства Удмуртской Республики от 7 декабря 2021 года № 1339-р «Об утверждении документации по планировке (проекта планировки и проекта межевания) территории линейного объекта «Мишкинское н/м. Реконструкция системы сбора и транспорта нефти. 2 этап», следующие изменения:

1) таблицу 3 части I «Проект планировки территории линейного объекта» изложить в следующей редакции:

«Таблица 3

Номер характерной точки	X	Y
Контур 1		
1	422790.49	2274842.78
2	422773.85	2274853.88
3	422755.90	2274826.94
4	422721.24	2274850.62
5	422734.06	2274872.55
6	422780.04	2274923.80
7	422815.13	2274908.68
8	422799.65	2274887.75

Номер характерной точки	X	Y
9	422815.75	2274875.89
10	422821.89	2274884.09
11	422865.22	2274867.79
12	422872.26	2274886.51
13	422865.22	2274889.17
14	422843.32	2274918.04
15	422906.82	2275031.14
16	422943.77	2275099.25
17	422948.21	2275107.53
18	422959.35	2275131.99
19	422965.72	2275174.06
20	422971.33	2275321.30
21	422975.82	2275414.69
22	422985.77	2275559.18
23	422992.29	2275715.41
24	422995.74	2275774.29
25	422996.27	2275906.97
26	422996.78	2275917.66
27	423002.44	2275971.41
28	423027.03	2275963.38
29	423135.19	2276017.29
30	423138.18	2276069.91
31	423166.97	2276072.54
32	423202.50	2276090.42
33	423223.49	2276111.98
34	423241.91	2276146.99
35	423247.43	2276172.16
36	423245.68	2276210.16
37	423232.55	2276237.95
38	423214.47	2276259.76
39	423201.46	2276268.95
40	423215.06	2276304.53
41	423208.03	2276323.99
42	423212.56	2276336.12
43	423210.72	2276338.73
44	423181.44	2276317.34
45	423183.04	2276315.00
46	423193.33	2276315.52
47	423202.05	2276302.87
48	423184.01	2276264.24
49	423079.48	2276299.62
50	423070.50	2276278.74
51	423172.06	2276246.20
52	423146.02	2276201.16
53	423096.39	2276201.16
54	423086.90	2276193.17
55	423069.25	2276124.48
56	423030.65	2276114.06

Номер характерной точки	X	Y
57	423023.33	2276116.94
58	423023.89	2276120.37
59	423005.84	2276123.70
60	422993.24	2276122.40
61	422984.81	2276098.13
62	423000.39	2276096.73
63	422992.17	2276048.85
64	422986.79	2276017.84
65	422983.19	2276004.03
66	422885.35	2276036.93
67	422868.46	2276040.73
68	422858.78	2276046.13
69	422838.79	2276046.68
70	422838.09	2276021.56
71	422854.73	2275983.23
72	422891.06	2275979.41
73	422926.19	2275935.55
74	422917.22	2275765.37
75	422917.22	2275728.65
76	422923.44	2275681.78
77	422908.89	2275661.99
78	422911.30	2275576.33
79	422909.91	2275520.30
80	422888.45	2275227.09
81	422884.92	2275199.26
82	422869.87	2275169.13
83	422855.95	2275058.53
84	422817.34	2274978.95
85	422781.42	2274955.27
86	422757.45	2274928.48
87	422737.25	2274908.20
88	422684.18	2274956.29
89	422674.28	2274955.02
90	422656.14	2274946.37
91	422635.43	2274927.98
92	422602.68	2274881.41
93	422594.05	2274841.43
94	422601.09	2274802.49
95	422610.94	2274782.23
96	422623.50	2274763.93
97	422487.70	2274745.23
98	422321.61	2274692.25
99	422102.67	2274610.75
100	421981.82	2274561.15
101	421801.65	2274490.37
102	421368.64	2274315.20
103	421096.11	2274206.37
104	421055.76	2274195.51

Номер характерной точки	X	Y
105	421034.41	2274186.31
106	421023.20	2274186.62
107	421002.49	2274170.20
108	420832.49	2274055.13
109	420583.13	2273888.04
110	420411.57	2273774.21
111	420465.98	2273694.60
112	420616.88	2273793.56
113	420605.06	2273809.62
114	420471.34	2273722.15
115	420441.81	2273765.53
116	420466.98	2273777.02
117	420759.20	2273984.41
118	420781.25	2273998.58
119	420881.80	2274062.97
120	420924.35	2274095.85
121	420970.83	2274127.02
122	421014.02	2274153.81
123	421029.92	2274166.43
124	421038.27	2274166.20
125	421050.50	2274171.47
126	421063.65	2274130.41
127	421033.66	2274120.14
128	421039.43	2274059.85
129	421033.36	2274054.10
130	421006.46	2274041.48
131	421009.98	2274038.71
132	421036.21	2274051.02
133	421046.95	2274039.44
134	421089.64	2274079.01
135	421098.47	2274088.84
136	421090.67	2274112.74
137	421148.47	2274144.32
138	421466.90	2274268.77
139	421503.93	2274284.04
140	421586.80	2274317.57
141	421651.21	2274343.42
142	421751.69	2274383.43
143	421744.44	2274402.07
144	421266.78	2274214.35
145	421139.76	2274162.35
146	421120.35	2274151.73
147	421084.46	2274131.96
148	421069.28	2274178.43
149	421112.54	2274190.03
150	421190.73	2274221.66
151	421283.43	2274259.16
152	421376.14	2274296.66

Номер характерной точки	X	Y
153	421654.24	2274409.16
154	421797.65	2274467.17
155	421819.88	2274414.02
156	421827.50	2274414.21
157	421842.05	2274419.70
158	421910.88	2274445.37
159	422181.82	2274556.55
160	422319.21	2274612.55
161	422459.43	2274651.67
162	422509.17	2274661.28
163	422575.89	2274680.10
164	422639.97	2274700.59
165	422697.09	2274721.89
166	422722.17	2274739.96
167	422739.23	2274745.75
168	422744.19	2274754.25
169	422736.38	2274758.49
170	422761.04	2274799.04
171	422775.91	2274789.02
172	422799.18	2274783.07
173	422894.19	2274690.18
174	422834.40	2274585.80
175	422864.43	2274503.16
176	422894.40	2274470.32
177	422896.42	2273965.48
178	422886.71	2273927.48
179	422881.74	2273895.44
180	422881.01	2273868.14
181	422894.13	2273748.23
182	423209.38	2273784.78
183	423212.19	2273795.58
184	423342.77	2273802.63
185	423396.43	2273806.32
186	423447.82	2273809.49
187	423737.11	2273839.58
188	423758.61	2273841.79
189	423797.45	2273843.11
190	423829.66	2273840.53
191	423843.29	2273839.43
192	423908.45	2273834.74
193	423954.16	2273832.85
194	424002.61	2273825.07
195	424056.97	2273806.60
196	424180.10	2273736.78
197	424270.55	2273684.82
198	424298.83	2273676.37
199	424348.43	2273663.97
200	424361.42	2273666.01

Номер характерной точки	X	Y
201	424363.52	2273650.33
202	424392.90	2273640.72
203	424436.24	2273629.23
204	424521.96	2273628.00
205	424668.36	2273640.70
206	424698.98	2273641.93
207	424735.07	2273642.06
208	424843.07	2273634.66
209	424907.82	2273635.91
210	424944.25	2273638.10
211	425034.47	2273645.31
212	425078.42	2273651.45
213	425076.69	2273668.83
214	425099.35	2273670.51
215	425098.81	2273678.31
216	425188.75	2273686.45
217	425194.68	2273678.32
218	425357.94	2273693.41
219	425392.47	2273698.73
220	425416.18	2273693.27
221	425390.82	2273658.36
222	425407.33	2273641.66
223	425427.61	2273629.72
224	425455.05	2273621.20
225	425477.91	2273621.04
226	425502.44	2273626.84
227	425530.88	2273642.34
228	425541.57	2273652.36
229	425754.50	2273421.29
230	425851.95	2273302.16
231	425812.62	2273269.68
232	425763.22	2273217.15
233	425816.51	2273157.48
234	425891.17	2273094.89
235	425969.56	2273160.76
236	426085.53	2273028.27
237	426213.42	2272894.85
238	426375.39	2272709.80
239	426452.87	2272609.65
240	426495.86	2272561.86
241	426567.84	2272501.50
242	426722.04	2272325.30
243	426794.87	2272242.39
244	426871.79	2272160.75
245	427087.85	2271918.37
246	427131.08	2271810.18
247	427166.62	2271523.35
248	427190.62	2271304.02

Номер характерной точки	X	Y
249	427193.86	2271218.61
250	427158.01	2271218.61
251	427158.01	2271194.46
252	427264.52	2271194.64
253	427289.51	2270949.35
254	427290.97	2270918.60
255	427302.02	2270901.76
256	427291.54	2270880.31
257	427285.52	2270733.34
258	427261.64	2270337.77
259	427243.84	2270075.48
260	427240.48	2270077.18
261	427235.90	2269988.71
262	427234.07	2269964.04
263	427217.02	2269806.08
264	427207.30	2269737.79
265	427203.85	2269581.71
266	427205.78	2269425.77
267	427197.62	2269303.05
268	427170.95	2269104.59
269	427161.92	2269018.88
270	427153.01	2268931.54
271	427150.47	2268879.82
272	427138.70	2268863.20
273	427135.88	2268798.97
274	427137.34	2268776.92
275	427134.56	2268720.04
276	427139.06	2268681.95
277	427149.52	2268640.17
278	427149.72	2268586.03
279	427152.24	2268528.53
280	427155.65	2268457.58
281	427160.37	2268369.68
282	427163.96	2268288.50
283	427172.63	2268157.08
284	427179.28	2268058.35
285	427185.86	2267961.81
286	427196.86	2267811.45
287	427207.71	2267650.04
288	427213.87	2267544.74
289	427217.67	2267507.73
290	427228.98	2267458.77
291	427245.37	2267414.20
292	427286.08	2267323.23
293	427382.96	2267103.99
294	427422.00	2267015.75
295	427499.27	2266867.12
296	427527.02	2266814.08

Номер характерной точки	X	Y
297	427566.85	2266722.36
298	427622.12	2266510.53
299	427637.86	2266439.80
300	427655.21	2266371.63
301	427662.59	2266326.14
302	427696.07	2266163.02
303	427727.98	2266001.46
304	427774.48	2265780.88
305	427849.73	2265454.14
306	427864.06	2265343.55
307	427864.64	2265309.18
308	427860.55	2265274.49
309	427852.79	2265136.06
310	427843.09	2265095.48
311	427834.20	2265023.29
312	427819.65	2264938.07
313	427764.63	2264539.33
314	427691.72	2264063.85
315	427682.53	2264065.20
316	427678.94	2264024.65
317	427663.94	2264026.80
318	427671.95	2264017.00
319	427676.40	2264002.46
320	427670.59	2263966.82
321	427710.85	2263978.25
322	427745.18	2264002.72
323	427747.37	2264014.78
324	427706.05	2264021.37
325	427708.72	2264041.27
326	427731.44	2264037.94
327	427736.01	2264074.12
328	427767.51	2264400.41
329	427821.48	2264805.81
330	427847.54	2264973.06
331	427891.60	2265231.19
332	427896.17	2265308.36
333	427894.21	2265468.82
334	427869.24	2265468.42
335	427830.48	2265625.32
336	427800.57	2265770.68
337	427676.13	2266375.51
338	427650.92	2266489.14
339	427720.11	2266496.63
340	427783.14	2266510.32
341	427781.23	2266519.12
342	427722.94	2266506.46
343	427719.18	2266524.51
344	427710.32	2266522.85



Номер характерной точки	X	Y
345	427708.67	2266504.45
346	427648.51	2266497.94
347	427643.47	2266513.67
348	427642.44	2266517.45
349	427619.35	2266619.45
350	427590.32	2266718.32
351	427581.95	2266741.15
352	427542.88	2266829.49
353	427461.61	2266988.74
354	427420.63	2267073.80
355	427375.10	2267178.42
356	427368.80	2267189.49
357	427344.11	2267249.43
358	427288.16	2267372.75
359	427276.30	2267391.99
360	427248.18	2267464.49
361	427240.51	2267499.75
362	427227.07	2267692.97
363	427227.02	2267709.71
364	427221.84	2267798.52
365	427219.16	2267806.72
366	427206.63	2267969.70
367	427186.70	2268342.13
368	427177.46	2268450.79
369	427172.26	2268686.20
370	427189.54	2268714.55
371	427179.09	2268785.64
372	427172.35	2268820.22
373	427174.69	2268911.75
374	427179.40	2268954.17
375	427188.13	2269058.45
376	427219.73	2269310.14
377	427229.21	2269426.38
378	427229.46	2269476.67
379	427228.51	2269591.13
380	427230.76	2269667.42
381	427258.20	2269962.13
382	427277.03	2270236.58
383	427312.12	2270825.59
384	427314.16	2270845.68
385	427321.82	2270898.91
386	427313.37	2270918.60
387	427313.42	2270929.91
388	427308.57	2270952.69
389	427306.31	2270952.77
390	427306.37	2271001.41
391	427304.78	2271026.57
392	427304.64	2271214.55

Номер характерной точки	X	Y
393	427282.53	2271214.65
394	427249.44	2271528.76
395	427237.23	2271620.13
396	427202.77	2271820.73
397	427187.37	2271920.31
398	427130.20	2271980.68
399	427126.06	2271979.20
400	426833.69	2272292.33
401	426611.38	2272540.42
402	426498.64	2272673.02
403	426389.70	2272790.30
404	426257.00	2272939.20
405	426196.67	2273002.39
406	426131.76	2273069.58
407	426090.30	2273113.04
408	426020.60	2273195.89
409	426023.64	2273198.53
410	426019.36	2273204.08
411	426047.62	2273227.21
412	426034.64	2273242.81
413	426017.52	2273228.28
414	425975.62	2273274.24
415	425900.03	2273353.75
416	425578.84	2273713.59
417	425582.06	2273733.77
418	425580.80	2273750.42
419	425577.12	2273764.96
420	425567.48	2273787.16
421	425546.69	2273817.32
422	425526.47	2273830.91
423	425510.23	2273804.53
424	425472.18	2273783.06
425	425459.12	2273783.69
426	425445.20	2273794.45
427	425476.50	2273843.82
428	425456.94	2273842.10
429	425437.41	2273836.22
430	425409.04	2273818.43
431	425390.45	2273794.56
432	425373.22	2273754.92
433	425368.93	2273715.25
434	425203.99	2273699.49
435	425188.46	2273720.80
436	425076.95	2273699.83
437	425077.81	2273688.97
438	424965.80	2273675.88
439	424860.44	2273675.20
440	424734.17	2273681.51

Номер характерной точки	X	Y
441	424443.10	2273669.77
442	424422.81	2273672.17
443	424402.00	2273684.96
444	424398.42	2273700.06
445	424377.07	2273699.09
446	424369.56	2273759.80
447	424378.44	2273760.54
448	424377.60	2273772.15
449	424387.97	2273772.15
450	424375.41	2273815.22
451	424358.11	2273813.71
452	424356.53	2273834.02
453	424364.34	2273850.38
454	424387.08	2273866.62
455	424416.35	2273857.49
456	424423.58	2273865.91
457	424386.36	2273872.59
458	424367.63	2273861.42
459	424316.09	2273921.61
460	424277.93	2273957.57
461	424115.17	2274147.13
462	424039.18	2274238.33
463	423958.05	2274330.06
464	423982.92	2274355.59
465	423993.21	2274364.71
466	424013.62	2274371.35
467	424037.65	2274346.66
468	424088.82	2274379.86
469	424077.82	2274396.56
470	424023.02	2274393.20
471	423983.59	2274382.91
472	423975.88	2274376.06
473	423962.24	2274386.45
474	423960.21	2274379.37
475	423964.19	2274375.20
476	423951.22	2274352.05
477	423943.31	2274343.73
478	423941.69	2274346.25
479	423935.42	2274346.63
480	423907.70	2274361.55
481	423827.55	2274388.44
482	423594.03	2274446.18
483	423559.99	2274456.78
484	423507.31	2274469.85
485	423414.87	2274492.92
486	423335.76	2274512.58
487	423258.86	2274537.92
488	423205.88	2274560.17

Номер характерной точки	X	Y
489	423092.18	2274607.78
490	423027.33	2274650.30
491	423006.21	2274660.72
492	422992.40	2274665.79
1	422790.49	2274842.78
493	422927.21	2274475.72
494	422930.65	2274481.28
495	422948.77	2274510.53
496	422979.15	2274559.67
497	423026.91	2274624.12
498	423040.11	2274616.83
499	423082.75	2274590.05
500	423163.04	2274553.18
501	423181.07	2274548.77
502	423241.61	2274523.33
503	423278.08	2274509.63
504	423330.41	2274493.30
505	423410.68	2274473.33
506	423554.48	2274437.54
507	423658.91	2274409.10
508	423817.91	2274370.18
509	423899.56	2274343.22
510	423936.16	2274323.30
511	423957.59	2274302.47
512	424101.32	2274135.92
513	424263.48	2273943.70
514	424301.72	2273907.66
515	424337.50	2273867.45
516	424330.98	2273840.58
517	424330.62	2273835.69
518	424342.39	2273722.64
519	424334.29	2273688.12
520	424278.50	2273703.32
521	424088.82	2273813.55
522	424048.95	2273831.61
523	424008.10	2273844.28
524	423988.62	2273848.36
525	423955.35	2273852.81
526	423831.39	2273860.46
527	423791.16	2273863.57
528	423756.53	2273861.68
529	423689.79	2273855.07
530	423462.74	2273835.22
531	423350.76	2273827.42
532	423197.70	2273819.37
533	423193.78	2273804.26
534	422911.82	2273770.49

Номер характерной точки	X	Y
535	422902.37	2273866.22
536	422901.70	2273893.64
537	422906.33	2273923.46
538	422916.30	2273962.53
539	422917.13	2274037.32
540	422914.49	2274455.43
541	422922.81	2274455.73
493	422927.21	2274475.72
542	422914.31	2274491.43
543	422938.19	2274530.94
544	422938.71	2274530.64
545	422940.32	2274534.43
546	422962.56	2274570.88
547	423013.20	2274638.80
548	422984.72	2274652.63
549	422782.08	2274830.16
550	422772.32	2274815.77
551	422784.34	2274807.51
552	422809.33	2274801.11
553	422919.24	2274693.66
554	422856.37	2274583.91
555	422881.79	2274513.95
556	422885.38	2274509.29
542	422914.31	2274491.43
Контур 2		
557	425556.58	2273992.24
558	425556.53	2274034.11
559	425541.73	2274033.82
560	425525.24	2274036.40
561	425526.51	2274020.19
562	425530.10	2273994.01
557	425556.58	2273992.24

»;

2) часть II «Проект межевания территории линейного объекта» изложить в следующей редакции:

«II. Проект межевания территории линейного объекта

1. Перечень и сведения о площади образуемых земельных участков,  
в том числе возможные способы их образования

Проект межевания территории линейного объекта «Мишкинское н/м. Реконструкция системы сбора и транспорта нефти. 2 этап» подготовлен на основании протокола производственного совещания от 7 сентября 2021 года № 21.12-3.306 и Технического задания на разработку документации по планировке территории.

Перечень образуемых земельных участков для эксплуатации линейных объектов представлен в таблице 5.

Таблица 5

Условные номера образуемых земельных участков (частей земельных участков)	Номера характерных точек образуемых земельных участков	Кадастровые номера земельных участков, из которых образуются земельные участки	Площадь образуемых земельных участков (кв. м)	Способы образования земельных участков	Сведения об отнесении (не отнесении) образуемых земельных участков к территории общего пользования
1	2	3	4	5	6
:ЗУ1	1-16	18:22:000000:2502	415	образование земельного участка путем выдела в счет доли в праве общей собственности	не относится
:ЗУ2	1-12	18:22:000000:2485	3	образование земельного участка путем выдела в счет доли в праве общей собственности	не относится
:ЗУ3	1-48	-	182	образование земельного участка из земель, находящихся в государственной или муниципальной собственности	не относится
:ЗУ4	1-4	18:22:018001:1779	1	образование земельных участков путем раздела	не относится
:ЗУ5	1-20	18:22:018001:1970	5	образование земельного участка путем выдела в счет доли в праве общей собственности	не относится
:ЗУ6	1-330	18:22:000000:2304	200765	образование земельных участков путем раздела	не относится
:ЗУ7	1-5	18:22:018003:410	151	образование земельных участков	не относится

				участков путем раздела	
:ЗУ8	1-4	18:22:018003:409	60	образование земельных участков путем раздела	не относится
:ЗУ9	1-32	-	122	образование земельного участка из земель, находящихся в государственной или муниципальной собственности	не относится
:ЗУ10	1-109	18:22:000000:2304	44893	образование земельных участков путем раздела	не относится
:ЗУ11	1-53	-	2338	образование земельного участка из земель, находящихся в государственной или муниципальной собственности	не относится
:ЗУ12	1-30	-	8	образование земельного участка из земель, находящихся в государственной или муниципальной собственности	не относится
:ЗУ13	1-36	18:04:000000:2621	12901	образование земельных участков путем раздела	не относится

Перечень существующих земельных участков (частей земельных участков), необходимых для строительства и эксплуатации линейных объектов, представлен в таблице 6.

Таблица 6

Кадастровый номер существующих земельных участков	Площадь существующих земельных участков (кв. м)	Сведения об отнесении (не отнесении) существующих земельных участков к территории общего пользования
1	2	3
18:22:000000:2632	73	не относится
18:22:018001:1721	114458	не относится

Кадастровый номер существующих земельных участков	Площадь существующих земельных участков (кв. м)	Сведения об отнесении (не отнесении) существующих земельных участков к территории общего пользования
1	2	3
18:22:018001:1820	280	не относится
18:22:018001:1963	8904	не относится
18:22:018001:1964	16884	не относится
18:22:018001:1969	12847	не относится
18:22:018003:2	8698	не относится
18:22:019001:8	18261	не относится
18:22:018003:1	267221	не относится
18:04:000000:29	4193793	не относится

2. Целевое назначение лесов, вид (виды) разрешенного использования лесного участка, количественные и качественные характеристики лесного участка, сведения о нахождении лесного участка в границах особо защитных участков лесов (в случае, если подготовка проекта межевания территории осуществляется в целях определения местоположения границ образуемых и (или) изменяемых лесных участков)

В соответствии с приказом Федерального агентства лесного хозяйства от 17 октября 2008 года № 315 «Об определении количества лесничеств на территории Удмуртской Республики и установления их границ» и приказом Министерства лесного хозяйства Удмуртской Республики от 22 октября 2007 года № 260 «О формировании территориальных единиц управления – лесничеств» проектирование лесного участка производится на территории Шарканского лесничества.

На момент проектирования лесного участка на территорию Шарканского лесничества распространяется действие лесохозяйственного регламента с изменениями и дополнениями, утвержденными приказом Министерства природных ресурсов и охраны окружающей среды Удмуртской Республики от 28 апреля 2018 года № 557.

Лесохозяйственным регламентом Шарканского лесничества в кварталах 279, 281, 291, 293, 319, 320, 321, 322, 323, 328, 329 и соответственно в проектируемом лесном участке установлены следующие виды разрешенного использования лесов:

- заготовка древесины;
- заготовка живицы;
- заготовка и сбор не древесных лесных ресурсов;
- заготовка пищевых лесных ресурсов и сбор лекарственных растений;
- осуществление видов деятельности в сфере охотничьего хозяйства;
- ведение сельского хозяйства;
- осуществление научно-исследовательской деятельности, образовательной деятельности;
- осуществление рекреационной деятельности;
- создание лесных плантаций и их эксплуатация;



выращивание лесных плодовых, ягодных, декоративных растений, лекарственных растений;

выращивание посадочного материала лесных растений (саженцев, семянцев);

выполнение работ по геологическому изучению недр, разработка месторождений полезных ископаемых;

строительство и эксплуатация водохранилищ и иных искусственных водных объектов, а также гидротехнических сооружений и специализированных портов;

строительство, реконструкция, эксплуатация линейных объектов;

переработка древесины и иных лесных ресурсов;

осуществление религиозной деятельности;

иные виды.

Количественные и качественные характеристики проектируемого лесного участка составляются на основании данных государственного лесного реестра Шарканского лесничества (лесопарка и необходимости натурного обследования).

Распределение земель приведено в таблице 7.

Таблица 7

Общая площадь, га	в том числе									
	лесные земли					нелесные земли				
	занятые лесными насаждениями, всего	в том числе покрытые лесными культурами	лесные питомники, плантации	не занятые лесными насаждениями	итого	дороги	просеки	болота	другие	итого
1	2	3	4	5	6	7	8	9	10	11
24.5658	19.2246	3.9453	-	-	19.2246	-	0.0428	-	5.2984	5.3412

Характеристика насаждений проектируемого лесного участка приведена в таблице 8.

Таблица 8

Участковое лесничество/урочище (при наличии)	Номер квартала	Номер выдела	Состав насаждения или характеристика лесного участка при отсутствии насаждения	Площадь (га)/запас древесины при наличии (куб. м)	в том числе по группам возраста древостоя (га/куб. м)				Целевое назначение лесов
					молодняки	средневозрастные	приспевающие	спелые и перестойные	
1	2	3	4	5	6	7	8	9	10
Без деления	279	81	7Е2П1Б	0.1043/17	-	0.1043/17	-	-	защитные леса: противопоэро-

1	2	3	4	5	6	7	8	9	10
на участко- вые лесни- чества									зионные леса
	281	25	6Е4П	0.9299/ 186	-	0.9299/ 186	-	-	защитные леса: противозро- зионные леса
	291	13	5Е2П2Б1Ос	0.0251/ 8	-	0.0251/ 8	-	-	эксплуата- ционные леса
	291	15	6Е2П	0.0347/ 4	0.0347/ 4	-	-	-	эксплуата- ционные леса
	291	17	5Е2ПЗБ	0.0367/ 10	-	0.0367/ 10	-	-	эксплуата- ционные леса
	291	22	6Е2П2Ос	0.0078/ 2	-	-	-	0.0078/ 2	эксплуата- ционные леса
	293	17	7Б2Ос1С	0.1378/ 32	-	0.1378/ 32	-	-	эксплуата- ционные леса
	293	18	3Е2П3Ос2Б	0.4897/ 157	-	0.4897/ 157	-	-	эксплуата- ционные леса
	293	19	3Е2П3Ос2Б	0.2273/ 73	-	0.2273/ 73	-	-	эксплуата- ционные леса
	293	20	5Е1С3Б1Ос	0.1210/ 31	-	-	0.1210/ 31	-	эксплуата- ционные леса
	293	23	9Б1Е+Ос	0.3035/ 27	-	0.3035/ 27	-	-	эксплуата- ционные леса
Без деления на участко- вые лесни- чества	293	24	9Б1Е	0.0639/ 4	-	0.0639/ 4	-	-	эксплуата- ционные леса
	293	25	5Б3Ос2Е	0.3921/ 63	-	0.3921/ 63	-	-	эксплуата- ционные леса
	293	26	6Б2Ос2Е	0.0754/ 11	-	0.0754/ 11	-	-	эксплуата- ционные леса
	319	8	л/к 10Е	0.4895/ 1	0.4895/ 1	-	-	-	эксплуата- ционные леса
	319	13	л/к 8Е1Б1Ос	0.3058/ 1	0.3058/ 1	-	-	-	эксплуата- ционные леса
	319	25	4Е1П4Ос1Б	0.4613/ 208	-	0.4613/ 208	-	-	эксплуата- ционные леса
	319	30	3Е2Е2С1Б1 Ос1П	0.1096/ 55	-	0.1096/ 55	-	-	эксплуата- ционные леса
	319	31	8С1Б1Ос	0.2633/ 92	-	0.2633/ 92	-	-	эксплуата- ционные леса
	319	33	л/к 4Е3Ос3Б	0.0681/ 3	0.0681/ 3	-	-	-	эксплуата- ционные леса

1	2	3	4	5	6	7	8	9	10
	319	49	5Б4Ос1С	0.3205/ 77	-	-	0.3205/ 77	-	защитные леса: защитные полосы вдоль дорог
	319	53	10Б	0.2736/ 79	-	0.2736/ 79	-	-	защитные леса: защитные полосы вдоль дорог
	319	54	прочие земли	0.1875/ -	-	-	-	-	защитные леса: защитные полосы вдоль дорог
	319	56	4Б2Ос2С2Е	0.0686/ 11	-	-	-	0.0686/ 11	эксплуата- ционные леса
	319	57	3Е2ПЗБ2Ос	0.5795/ 156	-	-	0.5795/ 156	-	эксплуата- ционные леса
	319	58	прочие земли	0.2774/ -	-	-	-	-	эксплуата- ционные леса
	319	69	10Е	0.4339/ 43	0.4339/ 43	-	-	-	эксплуата- ционные леса
	319	70	л/к 4Е2Б2Ос2Л П	0.5255/ 21	0.5255/ 21	-	-	-	эксплуата- ционные леса
	319	71	л/к 10Е	0.2996/ 1	0.2996/ 1	-	-	-	эксплуата- ционные леса
	319	74	л/к 10Е	0.2754/ 1	0.2754/ 1	-	-	-	эксплуата- ционные леса
	319	75	л/к 10С	0.1494/ 34	0.1494/ 34	-	-	-	эксплуата- ционные леса
	319	76	л/к 10Е	1.4402/ 1	1.4402/ 1	-	-	-	эксплуата- ционные леса
	319	89	прочие земли	1.3411/ -	-	-	-	-	эксплуата- ционные леса
	319	90	прочие земли	0.0445/ -	-	-	-	-	эксплуата- ционные леса
	320	19	9Б1Ос	0.6291/ 251	-	-	0.6291/ 251	-	защитные леса: защитные полосы вдоль дорог
	320	20	9Б1Ос	0.0542/ 22	-	-	0.0542/ 22	-	защитные леса: защитные полосы вдоль дорог
	320	25	прочие земли	0.0040/ -	-	-	-	-	эксплуата- ционные леса
	320	31	6Б3Ос1Лп	0.0100/ 2	-	0.0100/ 2	-	-	эксплуата- ционные леса
	320	32	5Ос4Б1П	0.0601/ 28	-	-	-	0.0601/ 28	защитные леса: защитные полосы лесов,

1	2	3	4	5	6	7	8	9	10
									расположенные вдоль ж/д путей общего пользования, а/д общего пользования, находящиеся в собственности субъектов РФ
Без деления на участковые лесничества	320	43	9Ос1Б	0.0297/10	-	-	-	0.0297/10	защитные леса: защитные полосы лесов, расположенные вдоль ж/д путей общего пользования, а/д общего пользования, находящиеся в собственности субъектов РФ
	320	62	л/к 3Е4Лп2Ос 1Б	0.0411/2	0.0411/2	-	-	-	эксплуатационные леса
	320	71	прочие земли	0.0358/-	-	-	-	-	защитные леса: защитные полосы вдоль дорог
	320	72	прочие земли	0.0845/-	-	-	-	-	защитные леса: защитные полосы вдоль дорог
	320	93	9Ос1Б	0.1011/34	-	-	-	0.1011/34	защитные леса: защитные полосы вдоль дорог
	320	94	л/к 10Е	0.1608/1	0.1608	-	-	-	защитные леса: защитные полосы вдоль дорог
	321	6	л/к 2Л1Е4Ос2Л п1Б	0.0122/1	0.0122/1	-	-	-	эксплуатационные леса
	321	7	8Ос2Б+Е	0.1317/46	-	-	-	0.1317/46	защитные леса: защитные полосы вдоль дорог
	321	8	8Ос2Б+Е	0.0930/20	-	-	0.0930/20	-	защитные леса: защитные полосы вдоль дорог

1	2	3	4	5	6	7	8	9	10
	321	9	5Лп3Б2Ос+ Л+Е	0.2841/ 9	0.2841/ 9	-	-	-	защитные леса: защитные полосы вдоль дорог
	321	58	5Лп3Б2Ос+ Л+Е	0.5808/ 17	0.5808/ 17	-	-	-	защитные леса: защитные полосы лесов, расположенные вдоль ж/д путей общего пользования, а/д общего пользования, находящиеся в собственности субъектов РФ
	321	59	прочие неисполь- зуемые земли	2.1315/ -	-	-	-	-	эксплуата- ционные леса
	321	60	прочие трассы	0.1835/ -	-	-	-	-	защитные леса: защитные полосы лесов, расположенные вдоль ж/д путей общего пользования, а/д общего пользования, находящиеся в собственности субъектов РФ
	322	1	6Ос4Б+Е	0.6797/ 116	-	-	0.6797/ 116	-	защитные леса: защитные полосы вдоль дорог
	322	12	8Б1Лп1Олс +Е	0.2258/ 38	-	0.2258/ 38	-	-	защитные леса: защитные полосы вдоль дорог
	322	16	7Б1Ос2Е+С	0.2395/ 34	-	0.2395/ 34	-	-	защитные леса: защитные полосы вдоль дорог
	322	21	6Б2Ос1Лп1 Е	0.1459/ 22	-	0.1459/ 22	-	-	эксплуата- ционные леса
	322	28	7Ос2Лп1Б+ Е	0.0433/ 8	-	-	0.0433/ 8	-	эксплуата- ционные леса
	322	29	6Б2Ос1Лп1 Е+Ивд	0.2038/ 22	-	0.2038/ 22	-	-	эксплуата- ционные леса

1	2	3	4	5	6	7	8	9	10
	322	31	7БЗОс	0.0388/ 6	-	0.0388/ 6	-	-	защитные леса: защитные полосы вдоль дорог
Без деления на участко- вые лесни- чества	322	34	8Лп2Б+Е	0.1835/ 33	-	0.1835/ 33	-	-	эксплуата- ционные леса
	323	18	7БЗОс+Е+Л п	0.0092/ 1	-	0.0092/ 1	-	-	защитные леса: защитные полосы лесов, расположенные вдоль ж/д путей общего пользования, а/д общего пользования, находящиеся в собственности субъектов РФ
	328	7	7Лп3Б	0.2309/ 79	-	-	0.2309/ 79	-	эксплуата- ционные леса
	328	26	10Б	0.6648/ 179	-	-	0.6648/ 179	-	эксплуата- ционные леса
	328	31	7БЗОс	0.0711/ 19	-	-	0.0711/ 19	-	эксплуата- ционные леса
	328	33	л/к 10Е	0.0016	0.0016/ 1	-	-	-	эксплуата- ционные леса
	328	35	9Ос1Б	0.1516/ 35	-	-	0.1516/ 35	-	эксплуата- ционные леса
	328	37	7Ос3Б	0.6395/ 211	-	-	-	0.6395/ 211	эксплуата- ционные леса
	328	45	9Ос1Б	0.5406/ 200	-	-	-	0.5406/ 200	эксплуата- ционные леса
	328	46	л/к 8С2Б+Лп	0.1061/ 14	0.1061/ 14	-	-	-	эксплуата- ционные леса
	328	62	прочие неисполь- зуемые земли	0.995/-	-	-	-	-	эксплуата- ционные леса
	328	63	прочие неисполь- зуемые земли	0.0136/ -	-	-	-	-	эксплуата- ционные леса
	328	64	просека	0.0428/ -	-	-	-	-	эксплуата- ционные леса
	329	3	8Б2Ос+Олс	0.0037/ -	-	-	-	0.0037/ -	эксплуата-

1	2	3	4	5	6	7	8	9	10
				1				1	ционные леса
	329	7	4Олс3Б3Ивд	0.042/4	-	-	-	0.042/4	эксплуатационные леса
	329	8	8Б2Ос	0.3156/35	-	0.3156/35	-	-	защитные леса: защитные полосы вдоль дорог
	329	9	8Б2Ос+Олс	0.1799/23	-	-	0.1799/23	-	защитные леса: защитные полосы вдоль дорог
	329	12	9Б1Олс+Ос+Ивд	0.6519/85	-	-	-	0.6519/85	эксплуатационные леса
	329	13	7Б3Ос+ивд	0.6191/80	-	0.6191/80	-	-	защитные леса: защитные полосы вдоль дорог
	329	14	7Б3Ос+ивд	0.4258/55	-	0.4258/55	-	-	защитные леса: защитные полосы вдоль дорог
	329	18	9Б1Ивд	0.2414/43	-	-	0.2414/43	-	защитные леса: защитные полосы вдоль дорог
	329	19	9Б1Ивд+Ос	0.4178/75	-	-	0.4178/75	-	защитные леса: защитные полосы вдоль дорог
	329	29	7Б3Ос+Ивд	0.5673/74	-	-	0.5673/74	-	эксплуатационные леса
	329	31	8Б2Ос+Лп	0.3835/58	-	-	-	0.3865/58	эксплуатационные леса

Средние таксационные показатели насаждений проектируемого лесного участка представлены в таблице 9.

Таблица 9

Целевое назначение лесов	Хозяйство, преобладающая порода	Состав насаждений	Возраст	Бонитет	Полнота	Средний запас древесины (куб. м/га)			
						молодняки	средневозрастные	приспевающие	спелые и перестойные
1	2	3	4	5	6	7	8	9	10
Защитные леса	Б	6Б2Ос1Е1 П	59	5	1	12	36	49	95
Эксплуатационные леса	Б	3Б3Е2Ос1 С1П	39	2	3	12	38	62	178

Виды и объемы использования лесов на проектируемом лесном участке представлены в таблице 10.

Таблица 10

Целевое назначение лесов	Хозяйство (хвойное, твердолиственное, мягколиственные)	Площадь (га)	Единица измерения	Объемы использования лесов (изъятия лесных ресурсов)
1	2	3	4	5
Защитные леса	мягколиственное	5.9505	-	-
Защитные леса	хвойное	1.195	-	-
Защитные леса	прочие земли	0.371	-	-
Эксплуатационные леса	хвойное	6.573	-	-
Эксплуатационные леса	мягколиственное	5.5061	-	-
Эксплуатационные леса	прочие земли	4.9702	-	-
Примечания:				
1. Вид использования лесов – строительство, реконструкция, эксплуатация линейных объектов.				
2. Цель предоставления лесного участка – строительство трубопровода подземного на объекте «Мишкинское н/м. Реконструкция системы сбора и транспорта нефти. 2 этап»				

По данным государственного лесного реестра (выписка из государственного лесного реестра № 82, выдана в апреле 2021 года) квартал 319 (выделы 54, 89, 90), квартал 320 (выделы 19, 71, 72), квартал 328 (выделы 26, 31, 33, 35, 37, 45, 63), квартал 329 (выделы 29, 31) Шарканского лесничества имеют обременение:

аренда открытого акционерного общества «Удмуртнефть», договор аренды №01/2-15/229 от 10 июня 2009 года и договор аренды № 01/2-15/732 от 4 октября 2013 года, вид использования: геологическое изучение недр, разведка месторождений полезных ископаемых;

аренда открытого акционерного общества «Удмуртнефть», договор аренды № 01/02-15/833 от 27 мая 2014 года, вид использования: строительство, реконструкция, эксплуатация линейных объектов;

аренда акционерного общества «Транснефть-Прикамье», договор аренды №01/02-1246 от 14 апреля 2020 года и договор аренды № 01/2-15/170 от 6 марта 2009 года, вид использования: строительство, реконструкция, эксплуатация линейных объектов.

По данным государственного лесного реестра (выписка из государственного лесного реестра № 152 выдана 19 апреля 2021 года) квартал 320 (выдел 25) Шарканского лесничества имеет обременение:

аренда открытого акционерного общества «Удмуртнефть», договор аренды № 01/2-15/229 от 16 июня 2009 года, вид использования: геологическое изучение недр, разведка месторождений полезных ископаемых.



По данным государственного лесного реестра (выписка из государственного лесного реестра № 31 выдана 5 апреля 2021 года) квартал 328 (выделы 46, 62) Шарканского лесничества имеет обременение:

аренда открытого акционерного общества «Удмуртнефть», договор аренды № 01/2-15/265 от 2 октября 2009 года, вид использования: геологическое изучение недр, разведка месторождений полезных ископаемых.

Проектируемый лесной участок не пересекается с вышеуказанными лесными участками.

С учетом целевого назначения и правового режима лесов, установленного лесным законодательством Российской Федерации, лесохозяйственным регламентом Шарканского лесничества, предусмотрены следующие ограничения в использовании лесов:

для защитных лесов запрещается (для противозерозионных лесов):

заготовка живицы;

создание и эксплуатация лесных плантаций;

переработка древесины и иных лесных ресурсов;

заготовка пневого осмола;

разработка месторождений полезных ископаемых, связанных со строительством объектов капитального строительства, за исключением случаев, при которых лицензии на пользование недрами получены до 31 декабря 2010 года на срок, не превышающий срока действия таких лицензий;

осуществление деятельности, несовместимой с целевым назначением данных лесов и полезными функциями;

размещение объектов капитального строительства, за исключением линейных объектов и гидротехнических сооружений и объектов капитального строительства, связанных с выполнением работ по геологическому изучению и разработкой месторождений углеводородного сырья, в отношении которых лицензии на пользование недрами получены до 31 декабря 2010 года на срок, не превышающий срока действия таких лицензий;

сплошная отвальная вспашка земель на склонах крутизной более 6 градусов;

для защитных полос лесов, расположенных вдоль железнодорожных путей общего пользования, федеральных автомобильных дорог общего пользования, автомобильных дорог общего пользования, находящихся в собственности субъектов Российской Федерации, запрещается:

заготовка живицы;

создание и эксплуатация лесных плантаций;

переработка древесины и иных лесных ресурсов;

заготовка мха, лесной подстилки, опавших листьев, камыша, тростника;

осуществление деятельности, несовместимой с целевым назначением данных лесов и полезными функциями;

осуществление мер предупреждения лесных пожаров, связанных со сплошными рубками, за исключением зон с особыми условиями использования

территорий, на которых расположены соответствующие леса, если режим указанных территорий предусматривает вырубку деревьев, кустарников и лиан.

Для эксплуатационных лесов допускается использование лесов всех видов, предусмотренных статьей 25 Лесного кодекса Российской Федерации. Нет запрета на проведение рубок. Использование лесов должно осуществляться с обеспечением сохранения полезных функций лесов;

для особо защитных участков (опушки леса вдоль дорог, участки вокруг населенных пунктов, липа медоносная) запрещается:

создание и эксплуатация лесных плантаций;

переработка древесины и иных лесных ресурсов;

ведение сельского хозяйства, за исключением сенокосения и пчеловодства;

разработка месторождений полезных ископаемых, связанных со строительством объектов капитального строительства, за исключением случаев, при которых лицензии на пользование недрами получены до 31 декабря 2010 года на срок, не превышающий срока действия таких лицензий;

иные виды использования, несовместимые с защитными и иными полезными функциями особо защитных участков лесов;

проведение сплошных рубок лесных насаждений, за исключением:

сплошных рубок, когда выборочные рубки не обеспечивают замену лесных насаждений, утрачивающих свои средообразующие, водоохранные, санитарно-гигиенические, оздоровительные и иные полезные функции, на лесные насаждения, обеспечивающие сохранение целевого назначения защитных лесов и выполняемых ими полезных функций;

сплошных рубок деревьев, кустарников, лиан в целях, предусмотренных пунктами 1 – 4 части 1 статьи 21 Лесного кодекса Российской Федерации, в случаях, если строительство, реконструкция и эксплуатация объектов, не связанных с созданием лесной инфраструктуры, для целей, предусмотренных пунктами 1 – 4 части 1 статьи 21 Лесного кодекса Российской Федерации, не запрещены или не ограничены в соответствии с законодательством Российской Федерации;

проведение выборочных рубок за исключением случаев вырубки погибших и поврежденных лесных насаждений.

Согласно данным государственного лесного реестра на проектируемом лесном участке:

отсутствуют особо охраняемые природные территории, зоны с особыми условиями использования территории;

находятся особо защитные участки.

Сведения о наличии на проектируемом лесном участке особо защитных участков (далее – ОЗУ) лесов, особо охраняемых природных территорий (далее – ООПТ), зон с особыми условиями использования территорий представлены в таблице 11.

Таблица 11

№ п/п	Наименование участкового лесничества/урочища (при наличии)	Номер квартала	Номер выдела	Виды ОЗУ, наименование ООПТ, виды зон с особыми условиями использования территорий	Общая площадь, га
1	2	3	4	5	6
1	Без деления на участковые лесничества	329	9	опушки леса вдоль дорог	0.1799
2		329	29	ограниченный режим пользования	0.5673
3		328	31	участки вокруг населенных пунктов	0.0711
4		328	35	участки вокруг населенных пунктов	0.1516
5		328	37	участки вокруг населенных пунктов	0.6395
6		328	45	ограниченный режим пользования	0.5406
7		281	25	ограниченный режим пользования	0.9299
8		291	13	ограниченный режим пользования	0.0251
9		291	15	ограниченный режим пользования	0.0347
10		291	17	ограниченный режим пользования	0.0367
11		291	22	ограниченный режим пользования	0.0078
12		320	31	ограниченный режим пользования	0.0100
13		321	6	участки с реликтовыми породами	0.0122
14		321	9	липа медоносная	0.2841
15		321	58	долгосрочное пользование	0.5808
16		322	1	опушки леса вдоль дорог	0.6797
17		322	12	опушки леса вдоль дорог	0.2258
18		322	16	опушки леса вдоль дорог	0.2395
19		322	21	участки вокруг населенных пунктов	0.1459
20		322	28	участки вокруг населенных пунктов	0.0433
21		322	29	участки вокруг населенных пунктов	0.2038

1	2	3	4	5	6
22		329	8	опушки леса вдоль дорог	0.3156
23		329	13	участки вокруг населенных пунктов	0.6191
24		329	14	опушки леса вдоль дорог	0.4258
25		329	18	участки вокруг населенных пунктов	0.2414
26		329	19	опушки леса вдоль дорог	0.4178
27		329	3	участки вокруг населенных пунктов	0.0037
28		329	12	участки вокруг населенных пунктов	0.6519
29		329	7	водоохранные зоны	0.042
30		293	17	участки вокруг населенных пунктов	0.1378
31		293	18	участки вокруг населенных пунктов	0.4897
32		293	19	участки вокруг населенных пунктов	0.2273
33		293	20	участки вокруг населенных пунктов	0.1210
34		293	23	участки вокруг населенных пунктов	0.3035
35		293	24	участки вокруг населенных пунктов	0.0639
36		293	25	участки вокруг населенных пунктов	0.3921
37		293	26	участки вокруг населенных пунктов	0.0754
38		319	33	участки вокруг населенных пунктов	0.0681
39		319	49	участки вокруг населенных пунктов	0.3205
40		319	25	участки вокруг населенных пунктов	0.4613
41		319	30	участки вокруг населенных пунктов	0.1096
42		322	31	опушки леса вдоль дорог	0.0388
43		322	34	липа медоносная	0.1835
44		319	8	участки вокруг населенных пунктов	0.4895
45		319	31	участки вокруг населенных пунктов	0.2633
46		319	13	участки вокруг населенных пунктов	0.3058
47		319	53	участки вокруг населенных пунктов	0.2736

1	2	3	4	5	6
48		319	56	участки вокруг населенных пунктов	0.0686
49		319	57	участки вокруг населенных пунктов	0.5795
50		319	70	участки вокруг населенных пунктов	0.5255
51		319	71	участки вокруг населенных пунктов	0.2996
52		319	75	участки вокруг населенных пунктов	0.1494
53		320	19	участки вокруг населенных пунктов	0.6291
54		320	20	опушки леса вдоль дорог	0.0542
55		320	32	ограниченный режим пользования	0.0601
56		320	43	ограниченный режим пользования	0.0297
57		320	93	прочие виды исключений	0.1011
58		319	74	участки вокруг населенных пунктов	0.2754
59		329	31	ограниченный режим пользования	0.3835
60		321	8	опушки леса вдоль дорог	0.0930
61		328	26	участки вокруг населенных пунктов	0.6648
62		328	7	липа медоносная	0.2309

В соответствии с приказом Федерального агентства лесного хозяйства от 17 октября 2008 года № 315 «Об определении количества лесничеств на территории Удмуртской Республики и установления их границ» и приказом Министерства лесного хозяйства Удмуртской Республики от 22 октября 2007 года № 260 «О формировании территориальных единиц управления – лесничеств» проектирование лесного участка производится на территории Воткинского лесничества.

На момент проектирования лесного участка на территорию Воткинского лесничества распространяется действие лесохозяйственного регламента с изменениями и дополнениями, утвержденными приказом Министерства природных ресурсов и охраны окружающей среды Удмуртской Республики от 28 апреля 2018 года № 557.

Лесохозяйственным регламентом Березовского участкового лесничества Воткинского лесничества в квартале 76 и соответственно в проектируемом лесном участке установлены следующие виды разрешенного использования лесов:

заготовка древесины;  
 заготовка живицы;  
 заготовка и сбор не древесных лесных ресурсов;  
 заготовка пищевых лесных ресурсов и сбор лекарственных растений;  
 ведение сельского хозяйства;  
 осуществление научно-исследовательской деятельности, образовательной деятельности;  
 осуществление рекреационной деятельности;  
 создание лесных плантаций и их эксплуатация;  
 выращивание лесных плодовых, ягодных, декоративных растений, лекарственных растений;  
 выращивание посадочного материала лесных растений (саженцев, сеянцев);  
 выполнение работ по геологическому изучению недр, разработка месторождений полезных ископаемых;  
 строительство и эксплуатация водохранилищ и иных искусственных водных объектов, а также гидротехнических сооружений и специализированных портов;  
 строительство, реконструкция, эксплуатация линейных объектов;  
 осуществление религиозной деятельности;  
 иные виды.

Количественные и качественные характеристики проектируемого лесного участка составляются на основании данных государственного лесного реестра Березовского участкового лесничества Воткинского лесничества (лесопарка и необходимости натурального обследования).

Распределение земель приведено в таблице 12.

Таблица 12

Общая площадь, га	в том числе									
	лесные земли					нелесные земли				
	занятые лесными насаждениями, всего	в том числе покрытые лесными культурами	лесные питомники, плантации	не занятые лесными насаждениями	итого	дороги	просеки	болота	другие	итого
1	2	3	4	5	6	7	8	9	10	11
1.2901	1.0292	-	-	-	1.0292	0.2609	-	-	-	0.2609

Характеристика насаждений проектируемого лесного участка приведена в таблице 13.

Таблица 13

Участковое	Номер	Номер	Состав насаждения	Площадь (га)/запас	в том числе по группам возраста древостоя (га/куб. м)	Целевое назначение лесов
------------	-------	-------	-------------------	--------------------	---	--------------------------

лесничество/ урочище (при наличии)	квар- тала	вы- дела	или характерис- тика лесного участка при отсутствии насаждения	древеси- ны при наличии (куб. м)	молод- няки	средне- возраст- ные	приспе- вающие	спелые и перестой- ные	
1	2	3	4	5	6	7	8	9	10
Бере- зовское	76	2	10Б	0.1720/22	-	0.1720/2 2	-	-	защитные леса: зелёная зона
	76	4	3Е2Е1П2С2Б	0.0665/23	-	-	-	0.0665/23	защитные леса: зелёная зона
	76	5	3Е2Е1П2С2Б	0.0788/25	-	-	-	0.0788/25	защитные леса: зелёная зона
	76	3	10Б	0.4481/94	-	0.4481/9 4	-	-	защитные леса: зелёная зона
	76	9	6Б2ОС2С	0.2638/63	-	-	0.2638/6 3	-	защитные леса: зелёная зона
	76	55	дорога	0.2609/-	-	-	-	-	защитные леса: зелёная зона

Средние таксационные показатели насаждений проектируемого лесного участка представлены в таблице 14.

Таблица 14

Целевое назначение лесов	Хозяйство, преоблада- ющая порода	Состав насаж- дений	Возраст	Бонитет	Полнота	Средний запас древесины (куб. м/га)		
						средне- возрастные	приспе- вающие	спелые и пере- стойные
1	2	3	4	5	6	7	8	9
Защитные леса	Б	10БосС	51	2	0.8	84	44	-

Виды и объемы использования лесов на проектируемом лесном участке представлены в таблице 15.

Таблица 15

Целевое назначение лесов	Хозяйство (хвойное, твердолиственное, мягколиственные)	Площадь, (га)	Единица измерения	Объемы использования лесов (изъятия лесных ресурсов)
1	2	3	4	5
Защитные леса	мягколиственное	0.8839	-	-
Защитные леса	хвойное	0.1453	-	-
Защитные леса	прочие земли	0.2609	-	-
Примечания: 1. Вид использования лесов – строительство, реконструкция, эксплуатация линейных объектов. 2. Цель предоставления лесного участка – строительство трубопровода подземного на объекте «Мишкинское н/м. Реконструкция системы сбора и транспорта нефти. 2 этап»				

По данным государственного лесного реестра:  
квартал 76 (выделы 1, 55) Березовского участкового лесничества Воткинского лесничества имеет обременение:

аренда открытого акционерного общества «Удмуртнефть», договор аренды № 01/2-15/54 от 19 августа 2008 года. Вид использования лесов: для строительства, реконструкции, эксплуатации линейного объекта;

квартал 76 (выделы 3, 5, 9, 55) Березовского участкового лесничества Воткинского лесничества имеет обременение:

аренда открытого акционерного общества «Удмуртнефть», договор аренды № 01/2-15/830 от 20 мая 2014 года. Вид использования лесов: для выполнения работ по геологическому изучению недр, разработки месторождений полезных ископаемых.

С учетом целевого назначения и правового режима лесов, установленного лесным законодательством Российской Федерации, лесохозяйственным регламентом Воткинского лесничества, предусмотрены следующие ограничения в использовании лесов:

для защитных лесов (для зеленой зоны) запрещается:

ведение сельского хозяйства, за исключением сенокосения и пчеловодства;

создание и эксплуатация лесных плантаций;

переработка древесины и иных лесных ресурсов;

заготовка мха, лесной подстилки, опавших листьев, камыша, тростника;

осуществление видов деятельности в сфере охотничьего хозяйства;

разработка месторождений полезных ископаемых, за исключением случаев, при которых лицензии на пользование недрами получены до 1 января 2007 года, на срок, не превышающий срока действия таких лицензий;

осуществление деятельности, несовместимой с целевым назначением данных лесов и полезными функциями;

использование токсичных химических препаратов для охраны, защиты и воспроизводства лесов, в том числе в научных целях;

размещение объектов капитального строительства за исключением гидротехнических сооружений, линий связи, линий электропередачи, подземных трубопроводов;

осуществление мер предупреждения лесных пожаров, связанных со сплошными рубками, за исключением зон с особыми условиями использования территорий, на которых расположены соответствующие леса, если режим указанных территорий предусматривает вырубку деревьев, кустарников и лиан.

Согласно данным государственного лесного реестра на проектируемом лесном участке:

отсутствуют особо охраняемые природные территории, зоны с особыми условиями использования территории;

находятся особо защитные участки.



Сведения о наличии на проектируемом лесном участке ОЗУ лесов, ООПТ, зон с особыми условиями использования территорий представлены в таблице 16.

Таблица 16

№ п/п	Наименование участкового лесничества/урочища (при наличии)	Номер квартала	Номер выдела	Виды ОЗУ, наименование ООПТ, виды зон с особыми условиями использования территорий	Общая площадь, га
1	2	3	4	5	6
1	Березовское	76	4	водоохранная зона	0.0665
2	Березовское	76	3	липа медоносная	0.4481

3. Условные номера образуемых земельных участков, кадастровые номера или иные ранее присвоенные государственные учетные номера существующих земельных участков, в отношении которых предполагаются их резервирование и (или) изъятие для государственных или муниципальных нужд, их адреса или описание местоположения, перечень и адреса расположенных на таких земельных участках объектов недвижимого имущества (при наличии сведений о них в Едином государственном реестре недвижимости)

Перечень образуемых земельных участков и существующих земельных участков, в отношении которых предполагаются их резервирование и (или) изъятие для государственных или муниципальных нужд, представлен в таблице 17.

Таблица 17

Условные номера образуемых земельных участков	Кадастровые номера или иные ранее присвоенные государственные учетные номера существующих земельных участков	Площадь земельных участков (кв. м)	Адрес или описание местоположения земельного участка	Перечень и адреса расположенных на земельных участках объектов недвижимого имущества
1	2	3	4	5
-	-	-	-	-

4. Перечень кадастровых номеров существующих земельных участков, на которых линейный объект может быть размещен на условиях сервитута, публичного сервитута, их адреса или описание местоположения, перечень и адреса расположенных на таких земельных участках объектов недвижимого имущества (при наличии сведений о них в Едином государственном реестре недвижимости)

Перечень кадастровых номеров существующих земельных участков, на которых линейные объекты могут быть размещены на условиях сервитута,

публичного сервитута, представлен в таблице 18.

Таблица 18

Кадастровые номера существующих земельных участков	Площадь земельных участков (кв. м)	Адрес или описание местоположения земельного участка	Перечень и адреса расположенных на земельных участках объектов недвижимого имущества
1	2	3	4
-	-	-	-

5. Сведения об отнесении образуемого земельного участка к определенной категории земель (в том числе в случае, если земельный участок в связи с размещением линейного объекта подлежит отнесению к определенной категории земель в силу закона без необходимости принятия решения о переводе земельного участка из состава земель этой категории в другую) или сведения о необходимости перевода земельного участка из состава земель одной категории в другую

Сведения об отнесении образуемых земельных участков к определенной категории земель и сведения о необходимости перевода земельных участков из состава земель одной категории в другую представлены в таблице 19.

Таблица 19

Условные номера образуемых земельных участков	Категория земель образуемых земельных участков	Сведения о необходимости перевода земельного участка	Планируемая категория земель после осуществления перевода
1	2	3	4
:ЗУ1	земли сельскохозяйственного назначения	требуется перевод	земли промышленности, энергетики, транспорта, связи, радиовещания, телевидения, информатики, земли для обеспечения космической деятельности, земли обороны, безопасности и земли иного специального назначения
:ЗУ2	земли сельскохозяйственного назначения	требуется перевод	земли промышленности, энергетики, транспорта, связи, радиовещания, телевидения, информатики, земли для обеспечения космической деятельности, земли обороны, безопасности и земли иного специального назначения

1	2	3	4
:ЗУ3	земли сельскохозяйственного назначения	требуется перевод	земли промышленности, энергетики, транспорта, связи, радиовещания, телевидения, информатики, земли для обеспечения космической деятельности, земли обороны, безопасности и земли иного специального назначения
:ЗУ4	земли сельскохозяйственного назначения	требуется перевод	земли промышленности, энергетики, транспорта, связи, радиовещания, телевидения, информатики, земли для обеспечения космической деятельности, земли обороны, безопасности и земли иного специального назначения
:ЗУ5	земли сельскохозяйственного назначения	требуется перевод	земли промышленности, энергетики, транспорта, связи, радиовещания, телевидения, информатики, земли для обеспечения космической деятельности, земли обороны, безопасности и земли иного специального назначения
:ЗУ6	земли лесного фонда	перевод не требуется	-
:ЗУ7	земли сельскохозяйственного назначения	требуется перевод	земли промышленности, энергетики, транспорта, связи, радиовещания, телевидения, информатики, земли для обеспечения космической деятельности, земли обороны, безопасности и земли иного специального назначения
:ЗУ8	земли сельскохозяйственного назначения	требуется перевод	земли промышленности, энергетики, транспорта, связи, радиовещания, телевидения, информатики, земли для обеспечения космической деятельности, земли обороны, безопасности и земли иного специального назначения
:ЗУ9	земли сельскохозяйственного назначения	требуется перевод	земли промышленности, энергетики, транспорта, связи, радиовещания, телевидения, информатики, земли для обеспечения космической деятельности, земли обороны, безопасности и земли иного специального назначения

1	2	3	4
:ЗУ10	земли лесного фонда	перевод не требуется	-
:ЗУ11	земли сельскохозяйственного назначения	требуется перевод	земли промышленности, энергетики, транспорта, связи, радиовещания, телевидения, информатики, земли для обеспечения космической деятельности, земли обороны, безопасности и земли иного специального назначения
:ЗУ12	земли сельскохозяйственного назначения	требуется перевод	земли промышленности, энергетики, транспорта, связи, радиовещания, телевидения, информатики, земли для обеспечения космической деятельности, земли обороны, безопасности и земли иного специального назначения
:ЗУ13	земли лесного фонда	перевод не требуется	-

#### 6. Перечень координат характерных точек образуемых земельных участков

Перечень координат характерных точек образуемых земельных участков в системе координат – МСК-18 (зона 2) представлен в таблице 20.

Таблица 20

Номер характерной точки	X	Y
:ЗУ1		
:ЗУ1(1)		
1	427738.50	2264012.81
2	427732.55	2264010.04
3	427728.98	2264003.81
4	427727.67	2263994.25
5	427709.62	2263996.96
6	427710.60	2264009.50
7	427706.32	2264016.28
8	427734.61	2264013.79
1	427738.50	2264012.81
:ЗУ1(2)		
9	427693.06	2264005.38
10	427693.06	2264006.38
11	427692.06	2264006.38
12	427692.06	2264005.38
9	427693.06	2264005.38
:ЗУ1(3)		

Номер характерной точки	X	Y
13	427688.51	2264016.76
14	427688.51	2264017.76
15	427687.51	2264017.76
16	427687.51	2264016.76
13	427688.51	2264016.76
:3У2		
:3У2(1)		
1	427719.39	2264049.29
2	427719.39	2264050.29
3	427718.39	2264050.29
4	427718.39	2264049.29
1	427719.39	2264049.29
:3У2(2)		
5	427705.65	2264051.20
6	427705.65	2264052.20
7	427704.65	2264052.20
8	427704.65	2264051.20
5	427705.65	2264051.20
:3У2(3)		
9	427691.23	2264036.47
10	427691.34	2264037.47
11	427690.35	2264037.57
12	427690.24	2264036.58
9	427691.23	2264036.47
:3У3		
:3У3(1)		
1	427814.53	2264810.71
2	427814.53	2264811.71
3	427813.53	2264811.72
4	427813.53	2264810.72
1	427814.53	2264810.71
:3У3(2)		
5	427867.84	2265455.90
6	427867.85	2265456.90
7	427866.85	2265456.90
8	427866.84	2265455.90
5	427867.84	2265455.90
:3У3(3)		
9	427796.07	2265754.85
10	427796.07	2265755.85
11	427795.07	2265755.86
12	427795.07	2265754.86
9	427796.07	2265754.85
:3У3(4)		
13	427793.29	2265768.54
14	427793.29	2265769.54
15	427792.29	2265769.54
16	427792.29	2265768.54

Номер характерной точки	X	Y
13	427793.29	2265768.54
:3У3(5)		
17	427377.54	2267153.45
18	427377.55	2267154.45
19	427376.55	2267154.45
20	427376.54	2267153.45
17	427377.54	2267153.45
:3У3(6)		
21	427210.30	2267823.87
22	427210.30	2267824.87
23	427209.30	2267824.87
24	427209.30	2267823.87
21	427210.30	2267823.87
:3У3(7)		
25	427167.24	2268566.89
26	427167.24	2268567.89
27	427166.24	2268567.89
28	427166.24	2268566.89
25	427167.24	2268566.89
:3У3(8)		
29	427166.97	2268579.89
30	427166.97	2268580.89
31	427165.97	2268580.89
32	427165.97	2268579.89
29	427166.97	2268579.89
:3У3(9)		
33	427169.97	2268588.46
34	427170.17	2268602.91
35	427161.66	2268602.76
36	427162.62	2268588.38
33	427169.97	2268588.46
:3У3(10)		
37	427170.34	2268693.40
38	427172.84	2268697.14
39	427169.93	2268699.09
40	427167.43	2268695.35
37	427170.34	2268693.40
:3У3(11)		
41	427182.31	2268711.32
42	427184.82	2268715.05
43	427181.91	2268717.01
44	427179.40	2268713.27
41	427182.31	2268711.32
:3У3(12)		
45	427168.13	2268909.98
46	427168.40	2268919.47
47	427165.41	2268919.56
48	427165.13	2268910.06

Номер характерной точки	X	Y
45	427168.13	2268909.98
:3У4		
1	427881.91	2265456.07
2	427881.92	2265457.07
3	427880.92	2265457.08
4	427880.91	2265456.08
1	427881.91	2265456.07
:3У5		
:3У5(1)		
1	427267.96	2270213.08
2	427267.96	2270214.08
3	427266.96	2270214.09
4	427266.96	2270213.09
1	427267.96	2270213.08
:3У5(2)		
5	427313.01	2270890.21
6	427313.01	2270891.21
7	427312.01	2270891.21
8	427312.01	2270890.21
5	427313.01	2270890.21
:3У5(3)		
9	427266.54	2271206.03
10	427266.54	2271207.03
11	427265.54	2271207.04
12	427265.54	2271206.04
9	427266.54	2271206.03
:3У5(4)		
13	427239.94	2271206.12
14	427239.94	2271207.12
15	427238.94	2271207.12
16	427238.94	2271206.12
13	427239.94	2271206.12
:3У5(5)		
17	427213.54	2271205.99
18	427213.54	2271206.99
19	427212.54	2271207.00
20	427212.54	2271206.00
17	427213.54	2271205.99
:3У6		
:3У6(1)		
1	427840.07	2264921.93
2	427847.54	2264973.06
3	427835.79	2264958.34
4	427830.79	2264942.20
5	427819.16	2264935.43
6	427814.88	2264910.99
7	427824.24	2264917.91
1	427840.07	2264921.93

Номер характерной точки	X	Y
:3У6(2)		
8	427858.55	2265037.85
9	427867.79	2265091.49
10	427859.46	2265082.71
11	427855.87	2265063.84
8	427858.55	2265037.85
:3У6(3)		
12	427886.06	2265255.42
13	427893.17	2265257.75
14	427893.00	2265252.44
12	427886.06	2265255.42
:3У6(4)		
15	427458.69	2266978.4
16	427461.61	2266988.74
17	427420.63	2267073.80
18	427422.42	2267060.57
19	427449.07	2267008.75
15	427458.69	2266978.40
:3У6(5)		
20	427237.36	2267545.74
21	427233.68	2267569.06
22	427227.68	2267651.16
23	427227.07	2267692.97
20	427237.36	2267545.74
:3У6(6)		
24	427219.16	2267806.72
25	427213.69	2267823.69
26	427206.69	2267968.76
27	427214.88	2267867.19
24	427219.16	2267806.72
:3У6(7)		
28	427179.09	2268785.64
29	427173.65	2268813.19
30	427171.50	2268808.12
31	427175.94	2268785.92
28	427179.09	2268785.64
:3У6(8)		
32	427228.51	2269591.13
33	427231.30	2269675.18
34	427245.07	2269823.92
35	427241.55	2269825.42
36	427237.38	2269837.71
37	427244.78	2269889.53
38	427252.18	2269979.09
39	427260.49	2270067.16
40	427240.56	2270077.13
41	427240.34	2270075.31
42	427235.90	2269988.71



Номер характерной точки	X	Y
43	427218.28	2269749.06
44	427207.03	2269627.50
45	427203.74	2269583.25
46	427209.56	2269576.70
47	427219.74	2269581.07
32	427228.51	2269591.13
:3У6(9)		
48	427111.65	2271912.68
49	427105.10	2271929.10
50	426901.27	2272157.72
51	426899.13	2272148.86
52	426888.38	2272141.84
53	427087.85	2271918.37
54	427101.83	2271883.07
55	427106.77	2271894.81
48	427111.65	2271912.68
:3У6(10)		
56	426867.73	2272194.26
57	426768.19	2272303.47
58	426765.48	2272275.16
59	426864.52	2272167.89
56	426867.73	2272194.26
:3У6(11)		
60	426722.04	2272325.30
61	426735.11	2272341.00
62	426581.87	2272515.84
63	426509.79	2272576.28
64	426468.23	2272622.48
65	426390.91	2272722.21
66	426228.17	2272908.36
67	426100.42	2273041.65
68	426012.42	2273146.16
69	425989.59	2273169.01
70	426010.43	2273187.06
71	426019.06	2273194.55
72	425889.45	2273338.77
73	425973.82	2273230.08
74	425884.93	2273152.08
75	425813.33	2273227.05
76	425831.59	2273241.30
77	425892.50	2273286.03
78	425865.42	2273318.72
79	425769.62	2273434.40
80	425554.69	2273667.62
81	425562.20	2273676.46
82	425561.61	2273677.08
83	425515.22	2273731.81
84	425515.22	2273731.81

Номер характерной точки	X	Y
85	425526.60	2273742.71
86	425496.46	2273776.11
87	425472.09	2273783.34
88	425460.68	2273785.03
89	425471.63	2273769.58
90	425416.18	2273693.27
91	425390.82	2273658.36
92	425413.13	2273637.45
93	425432.02	2273628.11
94	425455.05	2273621.20
95	425477.91	2273621.04
96	425493.18	2273624.21
97	425515.40	2273632.73
98	425530.88	2273642.34
99	425541.57	2273652.36
100	425752.01	2273424.15
101	425847.44	2273307.62
102	425851.95	2273302.16
103	425809.79	2273266.71
104	425763.22	2273217.15
105	425816.51	2273157.48
106	425891.17	2273094.89
107	425969.56	2273160.76
108	425997.67	2273132.62
109	426085.53	2273028.27
110	426213.42	2272894.85
111	426375.46	2272709.49
112	426452.87	2272609.65
113	426495.86	2272561.86
114	426567.84	2272501.50
60	426722.04	2272325.30
:3У6(12)		
115	426028.66	2273211.32
116	426047.62	2273227.21
117	426034.64	2273242.81
118	426017.52	2273228.28
119	425975.62	2273274.24
120	425973.74	2273272.53
115	426028.66	2273211.32
:3У6(13)		
121	425507.16	2273793.34
122	425510.23	2273804.53
123	425526.47	2273830.91
124	425546.69	2273817.32
125	425562.24	2273794.85
126	425572.38	2273776.62
127	425577.12	2273764.96
128	425580.80	2273750.42

Номер характерной точки	X	Y
129	425582.06	2273733.77
130	425578.84	2273713.59
121	425507.16	2273793.34
:3У6(14)		
131	425445.20	2273794.45
132	425476.50	2273843.82
133	425456.94	2273842.10
134	425437.41	2273836.22
135	425424.93	2273829.12
136	425399.06	2273806.67
137	425390.45	2273794.56
138	425373.22	2273754.92
139	425368.20	2273720.77
140	425400.90	2273710.21
141	425459.12	2273783.69
131	425445.20	2273794.45
:3У6(15)		
142	425525.24	2274036.40
143	425541.73	2274033.82
144	425556.53	2274034.11
145	425556.58	2273992.24
146	425530.10	2273994.01
147	425526.51	2274020.19
142	425525.24	2274036.40
:3У6(16)		
148	424981.97	2273641.33
149	424891.66	2273636.64
150	424830.75	2273635.45
151	424843.07	2273634.66
152	424907.82	2273635.91
148	424981.97	2273641.33
:3У6(17)		
153	424563.78	2273631.73
154	424520.53	2273632.05
155	424424.38	2273632.68
156	424436.24	2273629.23
157	424521.93	2273628.18
153	424563.78	2273631.73
:3У6(18)		
158	424983.48	2273667.89
159	424872.68	2273664.84
160	424731.92	2273660.27
161	424684.27	2273659.00
162	424768.34	2273659.79
163	424815.83	2273660.48
164	424897.79	2273661.59
158	424983.48	2273667.89
:3У6(19)		

Номер характерной точки	X	Y
165	424654.27	2273658.60
166	424474.21	2273665.69
167	424419.27	2273667.61
168	424417.99	2273675.07
169	424402.00	2273684.96
170	424398.42	2273700.06
171	424384.65	2273699.42
172	424388.92	2273674.39
173	424421.57	2273657.33
174	424519.01	2273657.03
165	424654.27	2273658.60
:3У6(20)		
175	424374.28	2273760.27
176	424378.44	2273760.54
177	424377.60	2273772.15
178	424387.97	2273772.15
179	424380.74	2273796.68
180	424381.85	2273777.56
181	424371.53	2273776.22
175	424374.28	2273760.27
:3У6(21)		
182	424386.74	2273869.45
183	424386.01	2273872.40
184	424367.63	2273861.42
185	424352.19	2273879.39
186	424337.50	2273867.45
187	424330.98	2273840.58
188	424330.62	2273835.69
189	424342.39	2273722.64
190	424334.29	2273688.12
191	424278.50	2273703.32
192	424088.82	2273813.55
193	424048.95	2273831.61
194	424024.62	2273840.13
195	423990.23	2273848.42
196	423961.46	2273852.70
197	423820.13	2273861.64
198	423791.16	2273863.57
199	423689.79	2273855.07
200	423462.74	2273835.22
201	423350.76	2273827.42
202	423197.70	2273819.37
203	423193.47	2273803.08
204	423037.71	2273785.12
205	422911.82	2273770.49
206	422901.04	2273868.96
207	422901.70	2273893.64
208	422906.33	2273923.46

Номер характерной точки	X	Y
209	422916.30	2273962.53
210	422917.01	2273968.03
211	422894.23	2273956.99
212	422886.71	2273927.48
213	422881.74	2273895.44
214	422881.01	2273868.14
215	422894.13	2273748.23
216	423040.37	2273765.30
217	423123.11	2273774.74
218	423209.38	2273784.78
219	423212.19	2273795.58
220	423396.43	2273806.32
221	423445.62	2273809.35
222	423758.61	2273841.79
223	423797.45	2273843.11
224	423908.45	2273834.74
225	423954.18	2273832.85
226	424002.61	2273825.07
227	424058.73	2273806.19
228	424270.26	2273684.86
229	424348.43	2273663.97
230	424361.42	2273666.01
231	424363.52	2273650.33
232	424378.44	2273645.99
233	424349.08	2273818.83
234	424351.96	2273818.96
235	424361.19	2273846.35
236	424372.78	2273863.86
182	424386.74	2273869.45
:3У6(22)		
237	423214.55	2274534.78
238	423220.05	2274537.51
239	423211.76	2274551.75
240	423196.28	2274554.97
241	423181.07	2274548.77
237	423214.55	2274534.78
:3У6(23)		
242	422867.28	2274744.47
243	422863.46	2274746.02
244	422834.16	2274748.61
245	422799.18	2274783.07
246	422775.91	2274789.02
247	422761.04	2274799.04
248	422736.38	2274758.49
249	422744.10	2274753.88
250	422740.70	2274748.35
251	422728.27	2274747.53
252	422719.73	2274757.58

Номер характерной точки	X	Y
253	422754.81	2274791.85
254	422767.21	2274819.76
255	422770.37	2274844.34
256	422775.61	2274852.84
257	422790.49	2274842.78
258	422772.32	2274815.77
259	422784.34	2274807.51
260	422809.33	2274801.11
242	422867.28	2274744.47
:3У6(24)		
261	422814.77	2274889.03
262	422819.56	2274884.94
263	422865.22	2274867.79
264	422872.26	2274886.51
265	422865.22	2274889.17
266	422853.76	2274904.24
267	422838.79	2274904.18
268	422824.25	2274900.60
269	422817.58	2274896.25
261	422814.77	2274889.03
:3У6(25)		
270	422931.00	2275562.41
271	422929.90	2275519.79
272	422928.96	2275499.64
273	422915.09	2275314.92
274	422914.02	2275316.02
275	422900.58	2275318.09
276	422895.01	2275313.79
277	422901.69	2275412.71
278	422909.91	2275520.30
279	422911.30	2275576.33
270	422931.00	2275562.41
:3У6(26)		
280	422896.54	2275178.12
281	422907.93	2275192.30
282	422891.05	2275253.63
283	422885.00	2275201.57
284	422869.87	2275169.13
285	422868.50	2275158.32
286	422894.38	2275175.41
280	422896.54	2275178.12
:3У6(27)		
287	422731.66	2274909.16
288	422724.43	2274893.16
289	422668.73	2274761.88
290	422627.30	2274763.80
291	422618.33	2274772.10
292	422606.23	2274790.56

Номер характерной точки	X	Y
293	422596.79	2274814.97
294	422594.15	2274836.67
295	422596.54	2274859.95
296	422601.62	2274875.46
297	422606.65	2274886.61
298	422635.43	2274927.98
299	422660.00	2274949.84
300	422680.43	2274957.08
287	422731.66	2274909.16
:3У6(28)		
301	422386.00	2274691.75
302	422365.04	2274700.87
303	422361.94	2274691.56
304	422355.79	2274691.10
305	422364.23	2274685.02
301	422386.00	2274691.75
:3У6(29)		
306	422348.19	2274690.60
307	422307.96	2274687.64
308	422094.86	2274607.97
309	421989.65	2274563.92
310	421937.00	2274545.31
311	421739.45	2274465.20
312	421275.93	2274277.70
313	421183.23	2274240.20
314	422152.08	2274615.01
306	422348.19	2274690.60
:3У6(30)		
315	421098.47	2274088.84
316	421090.70	2274112.70
317	421084.46	2274131.96
318	421082.48	2274137.92
319	421033.66	2274120.14
320	421040.73	2274046.16
321	421046.95	2274039.44
315	421098.47	2274088.84
:3У6(31)		
322	420437.25	2273763.39
323	420425.60	2273782.89
324	420832.49	2274055.13
325	421002.49	2274170.20
326	421023.20	2274186.62
327	421034.41	2274186.31
328	421096.11	2274206.37
329	421050.61	2274188.57
330	420466.98	2273777.02
322	420437.25	2273763.39
:3У7		

Номер характерной точки	X	Y
1	422904.34	2273977.68
2	422904.44	2273989.49
3	422905.12	2273992.09
4	422914.80	2273993.27
5	422914.02	2273977.17
1	422904.34	2273977.68
:3У8		
1	422912.14	2274463.82
2	422912.08	2274470.62
3	422903.28	2274470.54
4	422903.34	2274463.73
1	422912.14	2274463.82
:3У9		
:3У9(1)		
1	424081.57	2274382.57
2	424078.55	2274387.16
3	424073.95	2274384.13
4	424076.98	2274379.54
1	424081.57	2274382.57
:3У9(2)		
5	422771.88	2274931.55
6	422771.89	2274932.55
7	422770.89	2274932.56
8	422770.88	2274931.56
5	422771.88	2274931.55
:3У9(3)		
9	422795.09	2274931.74
10	422800.11	2274939.80
11	422804.36	2274937.16
12	422799.34	2274929.09
9	422795.09	2274931.74
:3У9(4)		
13	422904.81	2275313.83
14	422905.04	2275317.40
15	422901.56	2275317.94
16	422901.31	2275314.06
13	422904.81	2275313.83
:3У9(5)		
17	422918.43	2275656.81
18	422914.80	2275659.48
19	422917.76	2275663.50
20	422921.39	2275660.84
17	422918.43	2275656.81
:3У9(6)		
21	423038.95	2276103.23
22	423038.95	2276104.24
23	423037.95	2276104.24
24	423037.95	2276103.23



Номер характерной точки	X	Y
21	423038.95	2276103.23
:3У9(7)		
25	423038.55	2276104.69
26	423038.55	2276105.70
27	423037.56	2276105.70
28	423037.56	2276104.69
25	423038.55	2276104.69
:3У9(8)		
29	423092.94	2276282.64
30	423093.24	2276283.61
31	423087.99	2276285.33
32	423087.68	2276284.37
29	423092.94	2276282.64
:3У10		
:3У10(1)		
1	426915.40	2272192.96
2	426919.97	2272202.38
3	426971.18	2272145.90
4	427045.99	2272063.57
5	427126.06	2271979.20
6	427130.2	2271980.68
7	427125.59	2271963.83
8	427114.44	2271972.93
9	427009.97	2272087.07
1	426915.40	2272192.96
:3У10(2)		
10	426868.10	2272256.38
11	426788.98	2272340.23
12	426785.87	2272336.56
13	426866.66	2272248.93
10	426868.10	2272256.38
:3У10(3)		
15	426772.05	2272358.06
16	426742.75	2272394.04
17	426609.96	2272542.04
18	426498.52	2272673.22
19	426389.70	2272790.30
20	426256.77	2272939.41
21	426090.30	2273113.04
22	426027.51	2273185.18
23	426028.57	2273185.95
24	426019.06	2273194.55
25	426010.73	2273187.32
26	426045.14	2273144.85
27	426076.62	2273108.80
28	426120.99	2273062.01
29	426286.00	2272887.64
30	426488.80	2272664.53

Номер характерной точки	X	Y
31	426560.15	2272575.32
32	426621.55	2272506.80
33	426624.82	2272519.62
34	426771.07	2272357.28
15	426772.05	2272358.06
:3У10(4)		
35	424352.19	2273879.39
36	424323.42	2273913.20
37	424316.09	2273921.61
38	424312.88	2273920.22
39	424151.66	2274090.20
40	423968.57	2274302.83
41	423941.69	2274346.25
42	423935.42	2274346.63
43	423928.25	2274336.94
44	423925.37	2274329.04
45	423936.16	2274323.30
46	423957.59	2274302.47
47	424263.48	2273943.70
48	424301.72	2273907.66
49	424337.50	2273867.45
35	424352.19	2273879.39
:3У10(5)		
50	424009.11	2274377.07
51	424000.97	2274387.47
52	423996.75	2274386.51
53	423997.54	2274378.04
54	424000.16	2274375.01
55	424004.17	2274375.72
56	424009.02	2274377.09
50	424009.11	2274377.07
:3У10(6)		
57	423817.91	2274370.18
58	423819.83	2274373.27
59	423827.55	2274388.44
60	423594.03	2274446.18
61	423593.43	2274435.25
62	423604.73	2274428.06
63	423603.67	2274423.24
57	423817.91	2274370.18
:3У10(7)		
64	422840.72	2274910.17
65	422845.33	2274933.07
66	422851.69	2274948.32
67	422860.14	2274948.30
64	422840.72	2274910.17
:3У10(8)		
68	422821.37	2274905.90

Номер характерной точки	X	Y
69	422837.96	2274948.43
70	422845.21	2274948.37
71	422839.57	2274934.83
72	422834.47	2274909.32
73	422821.83	2274906.17
68	422821.37	2274905.90
:3У10(9)		
74	422943.77	2275099.25
75	422951.24	2275120.62
76	422954.64	2275121.69
77	422948.21	2275107.53
74	422943.77	2275099.25
:3У10(10)		
78	422985.77	2275559.18
79	422987.29	2275589.58
80	422969.85	2275584.83
81	422967.78	2275568.28
78	422985.77	2275559.18
:3У10(11)		
82	422437.34	2274645.59
83	422410.63	2274638.29
84	422409.36	2274648.77
85	422408.82	2274658.54
86	422438.77	2274666.72
87	422435.34	2274661.58
82	422437.34	2274645.59
:3У10(12)		
88	422401.15	2274635.60
89	422402.95	2274641.60
90	422400.92	2274656.19
91	422312.66	2274631.48
92	422129.16	2274556.73
93	422132.81	2274535.68
94	422319.21	2274612.55
88	422401.15	2274635.60
:3У10(13)		
95	421090.70	2274112.70
96	421084.46	2274131.96
97	421120.66	2274151.94
98	421494.19	2274287.79
99	421496.16	2274280.87
100	421148.47	2274144.32
95	421090.70	2274112.70
:3У10(14)		
101	420590.48	2273793.20
102	420600.33	2273780.06
103	420602.02	2273781.19
104	420605.78	2273786.43

Номер характерной точки	X	Y
105	420601.75	2273792.56
106	420604.24	2273794.25
107	420608.39	2273788.45
108	420616.29	2273794.71
109	420607.81	2273805.61
101	420590.48	2273793.20
:3У10(15)		
110	420461.15	2273701.46
111	420465.92	2273694.69
112	420594.00	2273778.57
113	420585.39	2273789.70
110	420461.15	2273701.46
:3У11		
:3У11(1)		
1	423084.45	2276000.59
2	423084.46	2276001.59
3	423083.46	2276001.60
4	423083.45	2276000.60
1	423084.45	2276000.59
:3У11(2)		
5	423132.88	2276092.27
6	423132.89	2276093.27
7	423131.89	2276093.27
8	423131.88	2276092.27
5	423132.88	2276092.27
:3У11(3)		
9	423136.48	2276117.08
10	423136.49	2276118.08
11	423135.49	2276118.09
12	423135.48	2276117.09
9	423136.48	2276117.08
:3У11(4)		
13	423157.46	2276165.70
14	423157.55	2276177.57
15	423171.56	2276177.96
16	423171.55	2276201.47
17	423183.82	2276231.49
18	423211.13	2276297.01
19	423212.30	2276305.32
20	423210.64	2276313.02
21	423206.88	2276319.10
22	423205.93	2276321.91
23	423206.18	2276328.60
24	423208.64	2276333.06
25	423212.54	2276336.17
26	423212.51	2276336.19
27	423210.72	2276338.73
28	423181.44	2276317.34

Номер характерной точки	X	Y
29	423183.04	2276315.00
30	423187.55	2276317.18
31	423194.00	2276317.48
32	423201.13	2276312.36
33	423203.68	2276301.98
34	423185.59	2276257.78
35	423174.50	2276261.70
36	423173.06	2276257.80
37	423167.20	2276259.35
38	423166.79	2276258.10
39	423172.48	2276256.14
40	423171.11	2276252.40
41	423181.70	2276248.71
42	423166.35	2276211.23
43	423162.64	2276206.63
44	423151.58	2276204.31
45	423151.58	2276188.23
46	423142.41	2276188.18
47	423142.34	2276177.64
48	423137.08	2276177.57
49	423136.99	2276165.68
13	423157.46	2276165.70
:3У11(5)		
50	423129.50	2276270.60
51	423129.83	2276271.54
52	423128.88	2276271.87
53	423128.56	2276270.92
50	423129.50	2276270.60
:3У12		
:3У12(1)		
1	422762.18	2274812.76
2	422762.21	2274813.76
3	422761.21	2274813.80
4	422761.18	2274812.80
1	422762.18	2274812.76
:3У12(2)		
5	422759.14	2274814.84
6	422759.17	2274815.84
7	422758.17	2274815.87
8	422758.14	2274814.88
5	422759.14	2274814.84
:3У12(3)		
9	422757.09	2274816.31
10	422757.13	2274817.31
11	422756.13	2274817.34
12	422756.09	2274816.34
9	422757.09	2274816.31
:3У12(4)		

Номер характерной точки	X	Y
13	422733.11	2274832.68
14	422733.14	2274833.68
15	422732.14	2274833.71
16	422732.11	2274832.71
13	422733.11	2274832.68
:3У12(5)		
17	422730.94	2274834.11
18	422730.97	2274835.11
19	422729.97	2274835.15
20	422729.94	2274834.15
17	422730.94	2274834.11
:3У12(6)		
21	422344.61	2274690.59
22	422344.64	2274691.59
23	422343.64	2274691.62
24	422343.61	2274690.62
21	422344.61	2274690.59
:3У12(7)		
23	421829.65	2274422.86
24	421829.68	2274423.86
25	421828.69	2274423.89
26	421828.65	2274422.89
23	421829.65	2274422.86
:3У12(8)		
27	420455.97	2273723.63
28	420456.00	2273724.63
29	420455.00	2273724.66
30	420454.97	2273723.66
27	420455.97	2273723.63
:3У13		
:3У13(1)		
1	2275669.54	422928.65
2	2275674.87	422942.89
3	2275680.05	422944.96
4	2275719.48	422946.61
5	2275719.76	422940.02
6	2275941.12	422947.66
7	2275986.72	422911.06
8	2275997.62	422923.17
9	2275989.05	422949.32
10	2276038.38	422951.21
11	2276038.77	422948.42
12	2276007.35	422938.26
13	2276047.75	422838.70
14	2276021.56	422838.09
15	2275979.83	422861.40
16	2275979.41	422891.06
17	2275935.55	422926.19

Номер характерной точки	X	Y
18	2275750.41	422916.83
19	2275718.76	422917.83
20	2275681.78	422923.44
21	2275671.54	422915.89
22	2275671.37	422924.60
1	2275669.54	422928.65
:ЗУ13(2)		
23	2275983.34	422966.44
24	2276008.03	422972.00
25	2276013.58	422956.20
26	2275987.03	422955.26
23	2275983.34	422966.44
:ЗУ13(3)		
27	2275977.21	422985.11
28	2276087.80	423017.65
29	2276093.70	423012.74
30	2276048.85	422992.17
31	2276017.84	422986.79
32	2275979.91	422976.94
27	2275977.21	422985.11
:ЗУ13(4)		
33	2276276.93	423076.03
34	2276298.19	423083.65
35	2276299.87	423079.14
36	2276278.74	423070.50
33	2276276.93	423076.03

7. Сведения о границах территории, применительно к которой осуществляется подготовка проекта межевания, содержащие перечень координат характерных точек таких границ в системе координат, используемой для ведения Единого государственного реестра недвижимости

Перечень координат характерных точек границ территории, применительно к которой осуществляется подготовка проекта межевания в системе координат, используемой для ведения Единого государственного реестра недвижимости – МСК-18 (зона 2), представлен в таблице 21.

Таблица 21

Номер характерной точки	X	Y
Контур 1		
1	422790.49	2274842.78
2	422773.85	2274853.88
3	422755.90	2274826.94
4	422721.24	2274850.62

Номер характерной точки	X	Y
5	422734.06	2274872.55
6	422780.04	2274923.80
7	422815.13	2274908.68
8	422799.65	2274887.75
9	422815.75	2274875.89
10	422821.89	2274884.09
11	422865.22	2274867.79
12	422872.26	2274886.51
13	422865.22	2274889.17
14	422843.32	2274918.04
15	422906.82	2275031.14
16	422943.77	2275099.25
17	422948.21	2275107.53
18	422959.35	2275131.99
19	422965.72	2275174.06
20	422971.33	2275321.30
21	422975.82	2275414.69
22	422985.77	2275559.18
23	422992.29	2275715.41
24	422995.74	2275774.29
25	422996.27	2275906.97
26	422996.78	2275917.66
27	423002.44	2275971.41
28	423027.03	2275963.38
29	423135.19	2276017.29
30	423138.18	2276069.91
31	423166.97	2276072.54
32	423202.50	2276090.42
33	423223.49	2276111.98
34	423241.91	2276146.99
35	423247.43	2276172.16
36	423245.68	2276210.16
37	423232.55	2276237.95
38	423214.47	2276259.76
39	423201.46	2276268.95
40	423215.06	2276304.53
41	423208.03	2276323.99
42	423212.56	2276336.12
43	423210.72	2276338.73
44	423181.44	2276317.34
45	423183.04	2276315.00
46	423193.33	2276315.52
47	423202.05	2276302.87
48	423184.01	2276264.24
49	423079.48	2276299.62
50	423070.50	2276278.74
51	423172.06	2276246.20
52	423146.02	2276201.16



Номер характерной точки	X	Y
53	423096.39	2276201.16
54	423086.90	2276193.17
55	423069.25	2276124.48
56	423030.65	2276114.06
57	423023.33	2276116.94
58	423023.89	2276120.37
59	423005.84	2276123.70
60	422993.24	2276122.40
61	422984.81	2276098.13
62	423000.39	2276096.73
63	422992.17	2276048.85
64	422986.79	2276017.84
65	422983.19	2276004.03
66	422885.35	2276036.93
67	422868.46	2276040.73
68	422858.78	2276046.13
69	422838.79	2276046.68
70	422838.09	2276021.56
71	422854.73	2275983.23
72	422891.06	2275979.41
73	422926.19	2275935.55
74	422917.22	2275765.37
75	422917.22	2275728.65
76	422923.44	2275681.78
77	422908.89	2275661.99
78	422911.30	2275576.33
79	422909.91	2275520.30
80	422888.45	2275227.09
81	422884.92	2275199.26
82	422869.87	2275169.13
83	422855.95	2275058.53
84	422817.34	2274978.95
85	422781.42	2274955.27
86	422757.45	2274928.48
87	422737.25	2274908.20
88	422684.18	2274956.29
89	422674.28	2274955.02
90	422656.14	2274946.37
91	422635.43	2274927.98
92	422602.68	2274881.41
93	422594.05	2274841.43
94	422601.09	2274802.49
95	422610.94	2274782.23
96	422623.50	2274763.93
97	422487.70	2274745.23
98	422321.61	2274692.25
99	422102.67	2274610.75
100	421981.82	2274561.15

Номер характерной точки	X	Y
101	421801.65	2274490.37
102	421368.64	2274315.20
103	421096.11	2274206.37
104	421055.76	2274195.51
105	421034.41	2274186.31
106	421023.20	2274186.62
107	421002.49	2274170.20
108	420832.49	2274055.13
109	420583.13	2273888.04
110	420411.57	2273774.21
111	420465.98	2273694.60
112	420616.88	2273793.56
113	420605.06	2273809.62
114	420471.34	2273722.15
115	420441.81	2273765.53
116	420466.98	2273777.02
117	420759.20	2273984.41
118	420781.25	2273998.58
119	420881.80	2274062.97
120	420924.35	2274095.85
121	420970.83	2274127.02
122	421014.02	2274153.81
123	421029.92	2274166.43
124	421038.27	2274166.20
125	421050.50	2274171.47
126	421063.65	2274130.41
127	421033.66	2274120.14
128	421039.43	2274059.85
129	421033.36	2274054.10
130	421006.46	2274041.48
131	421009.98	2274038.71
132	421036.21	2274051.02
133	421046.95	2274039.44
134	421089.64	2274079.01
135	421098.47	2274088.84
136	421090.67	2274112.74
137	421148.47	2274144.32
138	421466.90	2274268.77
139	421503.93	2274284.04
140	421586.80	2274317.57
141	421651.21	2274343.42
142	421751.69	2274383.43
143	421744.44	2274402.07
144	421266.78	2274214.35
145	421139.76	2274162.35
146	421120.35	2274151.73
147	421084.46	2274131.96
148	421069.28	2274178.43

Номер характерной точки	X	Y
149	421112.54	2274190.03
150	421190.73	2274221.66
151	421283.43	2274259.16
152	421376.14	2274296.66
153	421654.24	2274409.16
154	421797.65	2274467.17
155	421819.88	2274414.02
156	421827.50	2274414.21
157	421842.05	2274419.70
158	421910.88	2274445.37
159	422181.82	2274556.55
160	422319.21	2274612.55
161	422459.43	2274651.67
162	422509.17	2274661.28
163	422575.89	2274680.10
164	422639.97	2274700.59
165	422697.09	2274721.89
166	422722.17	2274739.96
167	422739.23	2274745.75
168	422744.19	2274754.25
169	422736.38	2274758.49
170	422761.04	2274799.04
171	422775.91	2274789.02
172	422799.18	2274783.07
173	422894.19	2274690.18
174	422834.40	2274585.80
175	422864.43	2274503.16
176	422894.40	2274470.32
177	422896.42	2273965.48
178	422886.71	2273927.48
179	422881.74	2273895.44
180	422881.01	2273868.14
181	422894.13	2273748.23
182	423209.38	2273784.78
183	423212.19	2273795.58
184	423342.77	2273802.63
185	423396.43	2273806.32
186	423447.82	2273809.49
187	423737.11	2273839.58
188	423758.61	2273841.79
189	423797.45	2273843.11
190	423829.66	2273840.53
191	423843.29	2273839.43
192	423908.45	2273834.74
193	423954.16	2273832.85
194	424002.61	2273825.07
195	424056.97	2273806.60
196	424180.10	2273736.78

Номер характерной точки	X	Y
197	424270.55	2273684.82
198	424298.83	2273676.37
199	424348.43	2273663.97
200	424361.42	2273666.01
201	424363.52	2273650.33
202	424392.90	2273640.72
203	424436.24	2273629.23
204	424521.96	2273628.00
205	424668.36	2273640.70
206	424698.98	2273641.93
207	424735.07	2273642.06
208	424843.07	2273634.66
209	424907.82	2273635.91
210	424944.25	2273638.10
211	425034.47	2273645.31
212	425078.42	2273651.45
213	425076.69	2273668.83
214	425099.35	2273670.51
215	425098.81	2273678.31
216	425188.75	2273686.45
217	425194.68	2273678.32
218	425357.94	2273693.41
219	425392.47	2273698.73
220	425416.18	2273693.27
221	425390.82	2273658.36
222	425407.33	2273641.66
223	425427.61	2273629.72
224	425455.05	2273621.20
225	425477.91	2273621.04
226	425502.44	2273626.84
227	425530.88	2273642.34
228	425541.57	2273652.36
229	425754.50	2273421.29
230	425851.95	2273302.16
231	425812.62	2273269.68
232	425763.22	2273217.15
233	425816.51	2273157.48
234	425891.17	2273094.89
235	425969.56	2273160.76
236	426085.53	2273028.27
237	426213.42	2272894.85
238	426375.39	2272709.80
239	426452.87	2272609.65
240	426495.86	2272561.86
241	426567.84	2272501.50
242	426722.04	2272325.30
243	426794.87	2272242.39
244	426871.79	2272160.75

Номер характерной точки	X	Y
245	427087.85	2271918.37
246	427131.08	2271810.18
247	427166.62	2271523.35
248	427190.62	2271304.02
249	427193.86	2271218.61
250	427158.01	2271218.61
251	427158.01	2271194.46
252	427264.52	2271194.64
253	427289.51	2270949.35
254	427290.97	2270918.60
255	427302.02	2270901.76
256	427291.54	2270880.31
257	427285.52	2270733.34
258	427261.64	2270337.77
259	427243.84	2270075.48
260	427240.48	2270077.18
261	427235.90	2269988.71
262	427234.07	2269964.04
263	427217.02	2269806.08
264	427207.30	2269737.79
265	427203.85	2269581.71
266	427205.78	2269425.77
267	427197.62	2269303.05
268	427170.95	2269104.59
269	427161.92	2269018.88
270	427153.01	2268931.54
271	427150.47	2268879.82
272	427138.70	2268863.20
273	427135.88	2268798.97
274	427137.34	2268776.92
275	427134.56	2268720.04
276	427139.06	2268681.95
277	427149.52	2268640.17
278	427149.72	2268586.03
279	427152.24	2268528.53
280	427155.65	2268457.58
281	427160.37	2268369.68
282	427163.96	2268288.50
283	427172.63	2268157.08
284	427179.28	2268058.35
285	427185.86	2267961.81
286	427196.86	2267811.45
287	427207.71	2267650.04
288	427213.87	2267544.74
289	427217.67	2267507.73
290	427228.98	2267458.77
291	427245.37	2267414.20
292	427286.08	2267323.23

Номер характерной точки	X	Y
293	427382.96	2267103.99
294	427422.00	2267015.75
295	427499.27	2266867.12
296	427527.02	2266814.08
297	427566.85	2266722.36
298	427622.12	2266510.53
299	427637.86	2266439.80
300	427655.21	2266371.63
301	427662.59	2266326.14
302	427696.07	2266163.02
303	427727.98	2266001.46
304	427774.48	2265780.88
305	427849.73	2265454.14
306	427864.06	2265343.55
307	427864.64	2265309.18
308	427860.55	2265274.49
309	427852.79	2265136.06
310	427843.09	2265095.48
311	427834.20	2265023.29
312	427819.65	2264938.07
313	427764.63	2264539.33
314	427691.72	2264063.85
315	427682.53	2264065.20
316	427678.94	2264024.65
317	427663.94	2264026.80
318	427671.95	2264017.00
319	427676.40	2264002.46
320	427670.59	2263966.82
321	427710.85	2263978.25
322	427745.18	2264002.72
323	427747.37	2264014.78
324	427706.05	2264021.37
325	427708.72	2264041.27
326	427731.44	2264037.94
327	427736.01	2264074.12
328	427767.51	2264400.41
329	427821.48	2264805.81
330	427847.54	2264973.06
331	427891.60	2265231.19
332	427896.17	2265308.36
333	427894.21	2265468.82
334	427869.24	2265468.42
335	427830.48	2265625.32
336	427800.57	2265770.68
337	427676.13	2266375.51
338	427650.92	2266489.14
339	427720.11	2266496.63
340	427783.14	2266510.32

Номер характерной точки	X	Y
341	427781.23	2266519.12
342	427722.94	2266506.46
343	427719.18	2266524.51
344	427710.32	2266522.85
345	427708.67	2266504.45
346	427648.51	2266497.94
347	427643.47	2266513.67
348	427642.44	2266517.45
349	427619.35	2266619.45
350	427590.32	2266718.32
351	427581.95	2266741.15
352	427542.88	2266829.49
353	427461.61	2266988.74
354	427420.63	2267073.80
355	427375.10	2267178.42
356	427368.80	2267189.49
357	427344.11	2267249.43
358	427288.16	2267372.75
359	427276.30	2267391.99
360	427248.18	2267464.49
361	427240.51	2267499.75
362	427227.07	2267692.97
363	427227.02	2267709.71
364	427221.84	2267798.52
365	427219.16	2267806.72
366	427206.63	2267969.70
367	427186.70	2268342.13
368	427177.46	2268450.79
369	427172.26	2268686.20
370	427189.54	2268714.55
371	427179.09	2268785.64
372	427172.35	2268820.22
373	427174.69	2268911.75
374	427179.40	2268954.17
375	427188.13	2269058.45
376	427219.73	2269310.14
377	427229.21	2269426.38
378	427229.46	2269476.67
379	427228.51	2269591.13
380	427230.76	2269667.42
381	427258.20	2269962.13
382	427277.03	2270236.58
383	427312.12	2270825.59
384	427314.16	2270845.68
385	427321.82	2270898.91
386	427313.37	2270918.60
387	427313.42	2270929.91
388	427308.57	2270952.69

Номер характерной точки	X	Y
389	427306.31	2270952.77
390	427306.37	2271001.41
391	427304.78	2271026.57
392	427304.64	2271214.55
393	427282.53	2271214.65
394	427249.44	2271528.76
395	427237.23	2271620.13
396	427202.77	2271820.73
397	427187.37	2271920.31
398	427130.20	2271980.68
399	427126.06	2271979.20
400	426833.69	2272292.33
401	426611.38	2272540.42
402	426498.64	2272673.02
403	426389.70	2272790.30
404	426257.00	2272939.20
405	426196.67	2273002.39
406	426131.76	2273069.58
407	426090.30	2273113.04
408	426020.60	2273195.89
409	426023.64	2273198.53
410	426019.36	2273204.08
411	426047.62	2273227.21
412	426034.64	2273242.81
413	426017.52	2273228.28
414	425975.62	2273274.24
415	425900.03	2273353.75
416	425578.84	2273713.59
417	425582.06	2273733.77
418	425580.80	2273750.42
419	425577.12	2273764.96
420	425567.48	2273787.16
421	425546.69	2273817.32
422	425526.47	2273830.91
423	425510.23	2273804.53
424	425472.18	2273783.06
425	425459.12	2273783.69
426	425445.20	2273794.45
427	425476.50	2273843.82
428	425456.94	2273842.10
429	425437.41	2273836.22
430	425409.04	2273818.43
431	425390.45	2273794.56
432	425373.22	2273754.92
433	425368.93	2273715.25
434	425203.99	2273699.49
435	425188.46	2273720.80
436	425076.95	2273699.83



Номер характерной точки	X	Y
437	425077.81	2273688.97
438	424965.80	2273675.88
439	424860.44	2273675.20
440	424734.17	2273681.51
441	424443.10	2273669.77
442	424422.81	2273672.17
443	424402.00	2273684.96
444	424398.42	2273700.06
445	424377.07	2273699.09
446	424369.56	2273759.80
447	424378.44	2273760.54
448	424377.60	2273772.15
449	424387.97	2273772.15
450	424375.41	2273815.22
451	424358.11	2273813.71
452	424356.53	2273834.02
453	424364.34	2273850.38
454	424387.08	2273866.62
455	424416.35	2273857.49
456	424423.58	2273865.91
457	424386.36	2273872.59
458	424367.63	2273861.42
459	424316.09	2273921.61
460	424277.93	2273957.57
461	424115.17	2274147.13
462	424039.18	2274238.33
463	423958.05	2274330.06
464	423982.92	2274355.59
465	423993.21	2274364.71
466	424013.62	2274371.35
467	424037.65	2274346.66
468	424088.82	2274379.86
469	424077.82	2274396.56
470	424023.02	2274393.20
471	423983.59	2274382.91
472	423975.88	2274376.06
473	423962.24	2274386.45
474	423960.21	2274379.37
475	423964.19	2274375.20
476	423951.22	2274352.05
477	423943.31	2274343.73
478	423941.69	2274346.25
479	423935.42	2274346.63
480	423907.70	2274361.55
481	423827.55	2274388.44
482	423594.03	2274446.18
483	423559.99	2274456.78
484	423507.31	2274469.85

Номер характерной точки	X	Y
485	423414.87	2274492.92
486	423335.76	2274512.58
487	423258.86	2274537.92
488	423205.88	2274560.17
489	423092.18	2274607.78
490	423027.33	2274650.30
491	423006.21	2274660.72
492	422992.40	2274665.79
1	422790.49	2274842.78
493	422927.21	2274475.72
494	422930.65	2274481.28
495	422948.77	2274510.53
496	422979.15	2274559.67
497	423026.91	2274624.12
498	423040.11	2274616.83
499	423082.75	2274590.05
500	423163.04	2274553.18
501	423181.07	2274548.77
502	423241.61	2274523.33
503	423278.08	2274509.63
504	423330.41	2274493.30
505	423410.68	2274473.33
506	423554.48	2274437.54
507	423658.91	2274409.10
508	423817.91	2274370.18
509	423899.56	2274343.22
510	423936.16	2274323.30
511	423957.59	2274302.47
512	424101.32	2274135.92
513	424263.48	2273943.70
514	424301.72	2273907.66
515	424337.50	2273867.45
516	424330.98	2273840.58
517	424330.62	2273835.69
518	424342.39	2273722.64
519	424334.29	2273688.12
520	424278.50	2273703.32
521	424088.82	2273813.55
522	424048.95	2273831.61
523	424008.10	2273844.28
524	423988.62	2273848.36
525	423955.35	2273852.81
526	423831.39	2273860.46
527	423791.16	2273863.57
528	423756.53	2273861.68
529	423689.79	2273855.07
530	423462.74	2273835.22

Номер характерной точки	X	Y
531	423350.76	2273827.42
532	423197.70	2273819.37
533	423193.78	2273804.26
534	422911.82	2273770.49
535	422902.37	2273866.22
536	422901.70	2273893.64
537	422906.33	2273923.46
538	422916.30	2273962.53
539	422917.13	2274037.32
540	422914.49	2274455.43
541	422922.81	2274455.73
493	422927.21	2274475.72
542	422914.31	2274491.43
543	422938.19	2274530.94
544	422938.71	2274530.64
545	422940.32	2274534.43
546	422962.56	2274570.88
547	423013.20	2274638.80
548	422984.72	2274652.63
549	422782.08	2274830.16
550	422772.32	2274815.77
551	422784.34	2274807.51
552	422809.33	2274801.11
553	422919.24	2274693.66
554	422856.37	2274583.91
555	422881.79	2274513.95
556	422885.38	2274509.29
542	422914.31	2274491.43
Контур 2		
557	425556.58	2273992.24
558	425556.53	2274034.11
559	425541.73	2274033.82
560	425525.24	2274036.40
561	425526.51	2274020.19
562	425530.10	2273994.01
557	425556.58	2273992.24

8. Вид разрешенного использования образуемых земельных участков, предназначенных для размещения линейных объектов и объектов капитального строительства, проектируемых в составе линейного объекта, а также существующих земельных участков, занятых линейными объектами и объектами капитального строительства, входящими в состав линейных объектов, в соответствии с проектом планировки территории

Вид разрешенного использования образуемых земельных участков, а также существующих земельных участков, занятых линейными объектами и

объектами капитального строительства, входящими в состав линейных объектов, представлен в таблице 22.

Таблица 22

Условные номера образуемых земельных участков	Кадастровые номера существующих земельных участков	Вид разрешенного использования земельного участка
1	2	3
:ЗУ1	18:22:000000:2502	недропользование (код 6.1)
:ЗУ2	18:22:000000:2485	недропользование (код 6.1)
:ЗУ3	-	недропользование (код 6.1)
:ЗУ4	18:22:018001:1779	недропользование (код 6.1)
:ЗУ5	18:22:018001:1970	недропользование (код 6.1)
:ЗУ6	18:22:000000:2304	строительство, реконструкция, эксплуатация линейных объектов
:ЗУ7	18:22:018003:410	недропользование (код 6.1)
:ЗУ8	18:22:018003:409	недропользование (код 6.1)
:ЗУ9	-	недропользование (код 6.1)
:ЗУ10	18:22:000000:2304	строительство, реконструкция, эксплуатация линейных объектов
:ЗУ11	-	недропользование (код 6.1)
:ЗУ12	-	недропользование (код 6.1)
:ЗУ13	18:04:000000:2621	строительство, реконструкция, эксплуатация линейных объектов
-	18:22:000000:2632	недропользование (код 6.1) – размещение объектов капитального строительства, в том числе подземных, в целях добычи недр
-	18:22:018001:1721	недропользование (код 6.1) – размещение объектов капитального строительства, в том числе подземных, в целях добычи недр
-	18:22:018001:1820	недропользование (код 6.1) – размещение объектов капитального строительства, в том числе подземных, в целях добычи недр
-	18:22:018001:1963	недропользование (код 6.1) – размещение объектов капитального строительства, в том числе подземных, в целях добычи полезных ископаемых
-	18:22:018001:1964	недропользование (код 6.1) – размещение объектов капитального строительства, в том числе подземных, в целях добычи полезных ископаемых
-	18:22:018001:1969	недропользование (код 6.1) – размещение объектов капитального строительства, в том числе подземных, в целях добычи полезных ископаемых
-	18:22:018003:2	для размещения объектов нефтедобычи
-	18:22:019001:8	для размещения объектов нефтедобычи
-	18:22:018003:1	для размещения объектов нефтедобычи
-	18:04:000000:29	под объектами нефтедобычи

3) в части III «Графическая часть»:  
приложение 3 изложить в редакции согласно приложению.

**Председатель Правительства  
Удмуртской Республики**

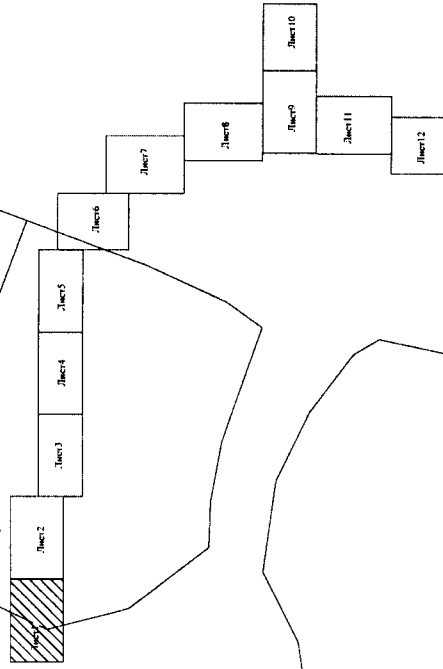


**Я.В. Семенов**

Чертеж межевания территории

Приложение  
к постановлению Правительства  
Удмуртской Республики  
от 15 мая 2023 года № 310  
«Приложение 3  
к документации по планировке территории  
(проекту планировки территории и проекту  
межевания территории) линейного объекта  
Мишкское н/м. Реконструкция системы  
сбора и транспорта нефти. 2 этап  
(Лист 1)

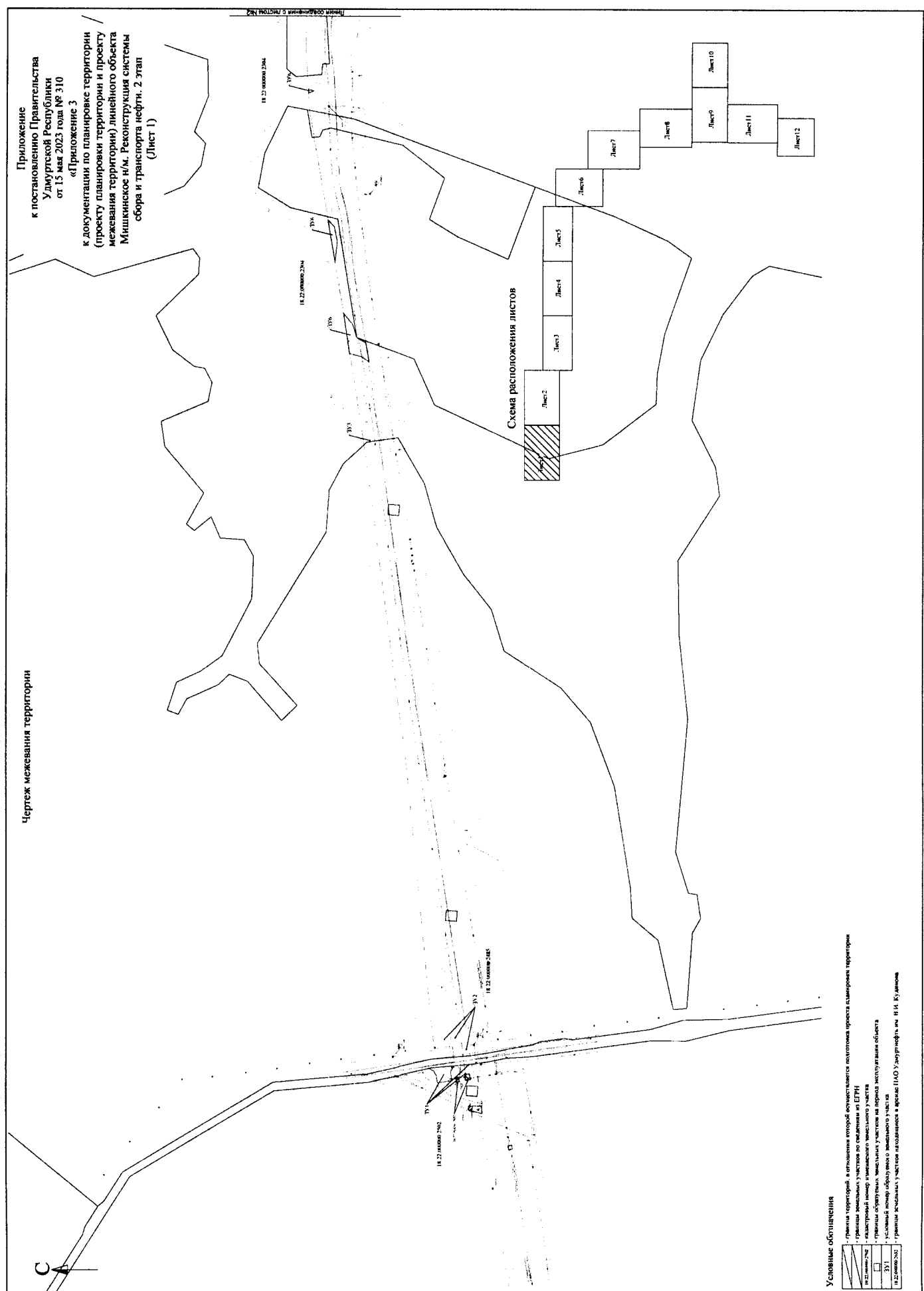
Схема расположения листов



Условные обозначения

- Границы территории, в отношении которой осуществляется подготовка проекта планировки территории
- Границы земельных участков по сведениям из ЕПРН
- Кадастровый номер земельного участка
- Границы обустроенных земельных участков на первом этапе планировки объекта
- Условный номер образуемых земельных участков
- Границы земельных участков на кадастре в архиве ПАО «Удмуртнефть» им. И.И. Куликова

	18.22.00000.2402
	331
	18.22.00000.2405



к документам по планировке территории (проект планировки территории и проекту межевания территории) линейного объекта Мишкинское н/м. Реконструкция системы сбора и транспорта нефти. 2 этап (Лист 2)

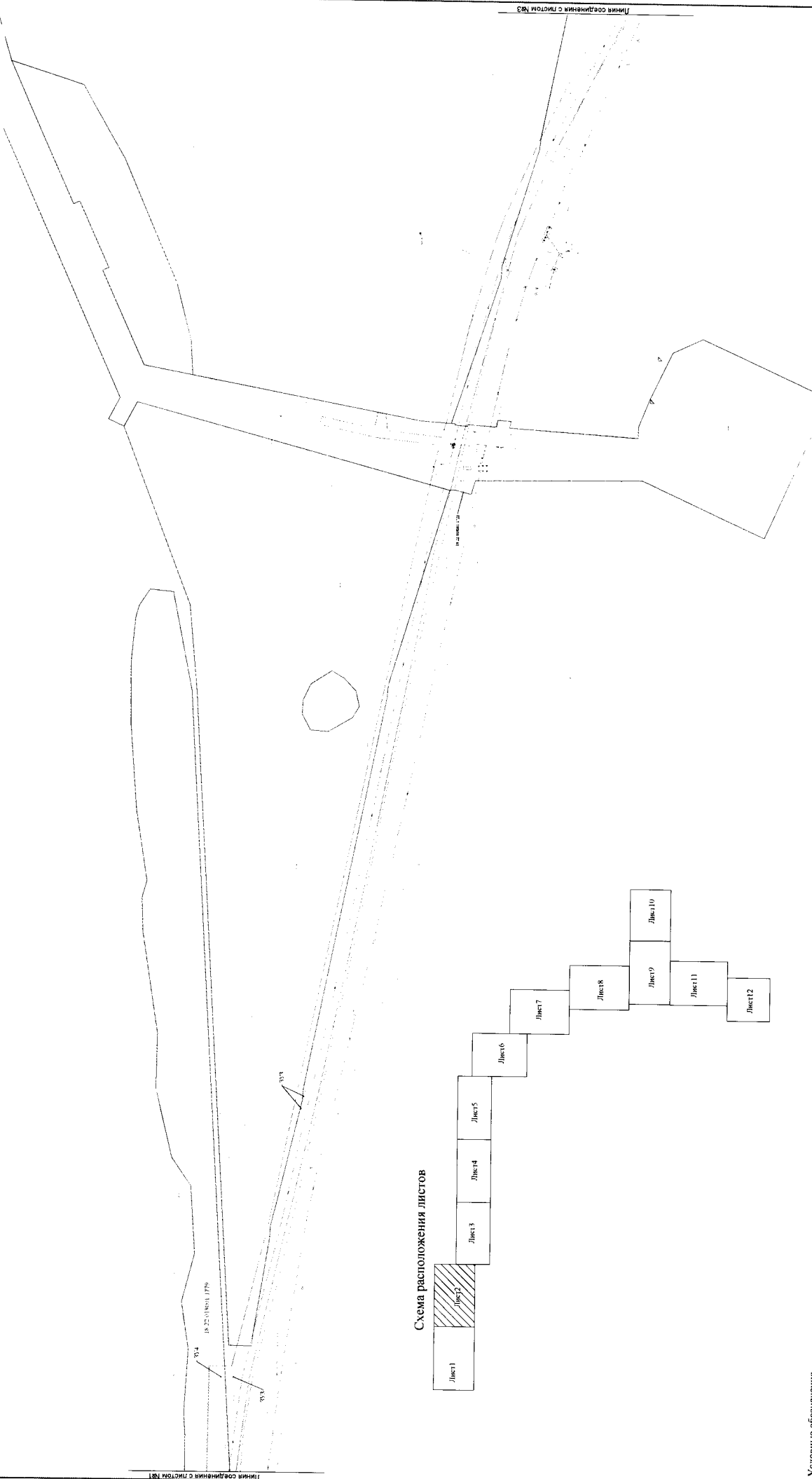
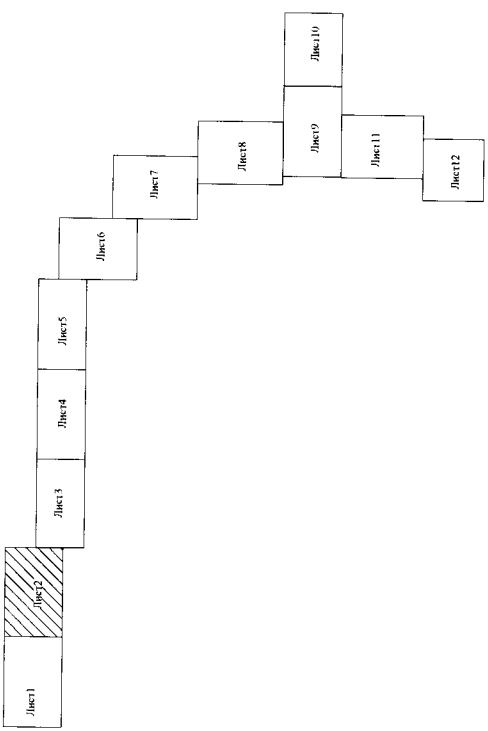


Схема расположения листов



Условные обозначения

- граница территории, в отношении которой осуществляется подготовка планировки территории
- граница земельных участков по сведениям из ЕПН
- кадастровый номер земельного участка
- граница образуемых земельных участков на период эксплуатации объекта
- условный номер образуемого земельного участка
- граница земельных участков, находящихся в аренде ПАО Удмуртнефть им. В.И. Куликова

Чертеж межевания территории

Приложение 3  
к документации по планировке территории  
(проект планировки территории и проекту  
межевания территории) линейного объекта  
Милкинское н/м. Реконструкция системы  
сбора и транспорта нефти. 2 этап  
(Лист 3)

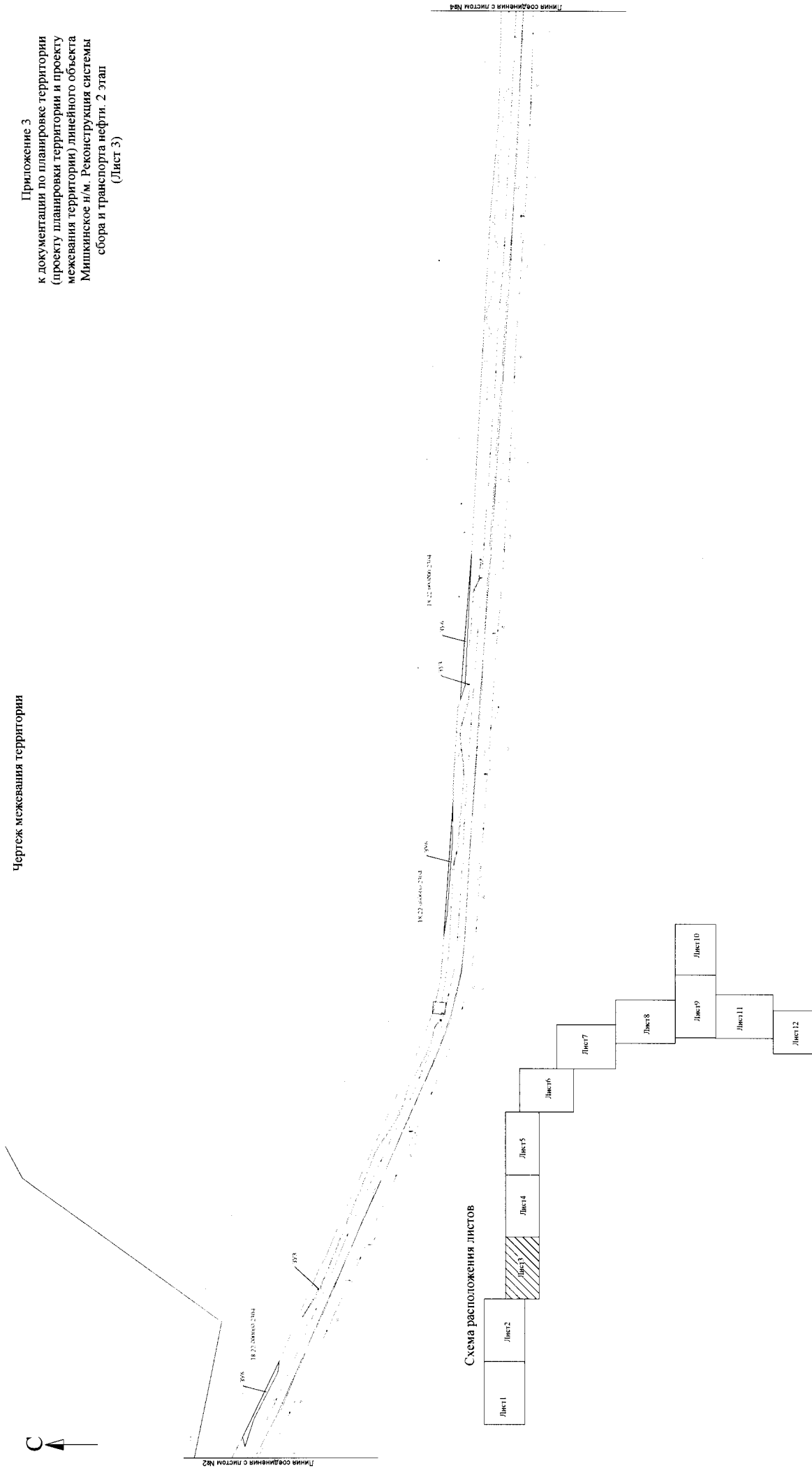
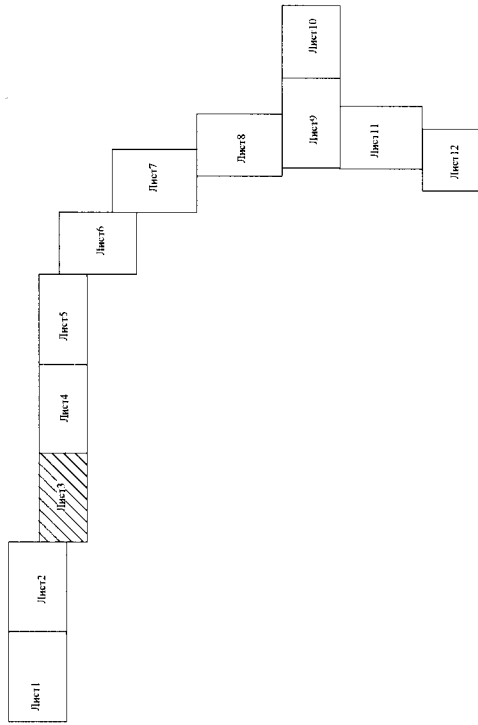


Схема расположения листов



Условные обозначения

	- граница территории, в отношении которой осуществляется подготовка проекта планировки территории
	- граница кадастровых участков до сведения из ЕДРН
	- кадастровый номер земельного участка
	- границы образуемых земельных участков на период эксплуатации объекта
	- условный номер образуемого земельного участка
	- граница земельного участка, находящегося в аресте ПАО «Уралнефть» им. В.И. Куликова



Чертеж межевания территории

Приложение 3  
к документации по планировке территории  
(проект планировки территории и проекту  
межевания территории) линейного объекта  
Мишкинское н.м. Реконструкция системы  
сбора и транспорта нефти. 2 этап  
(Лист 4)

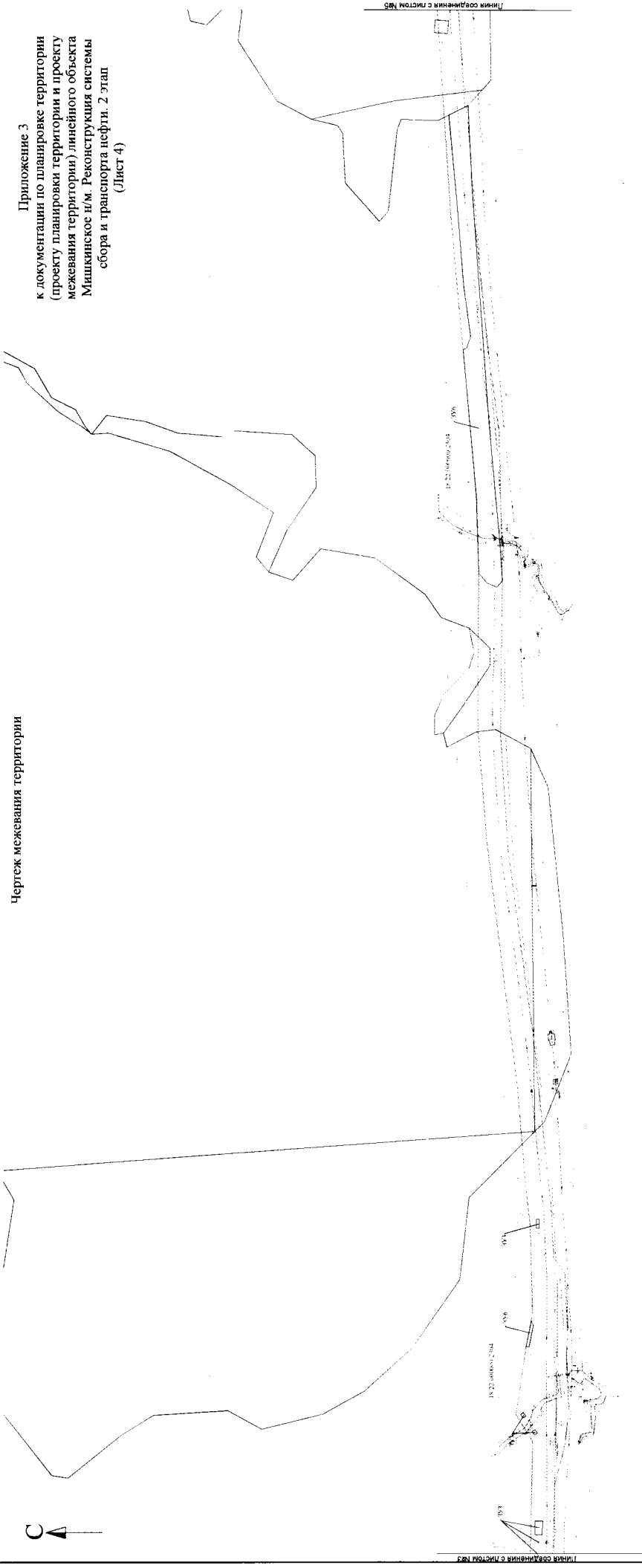
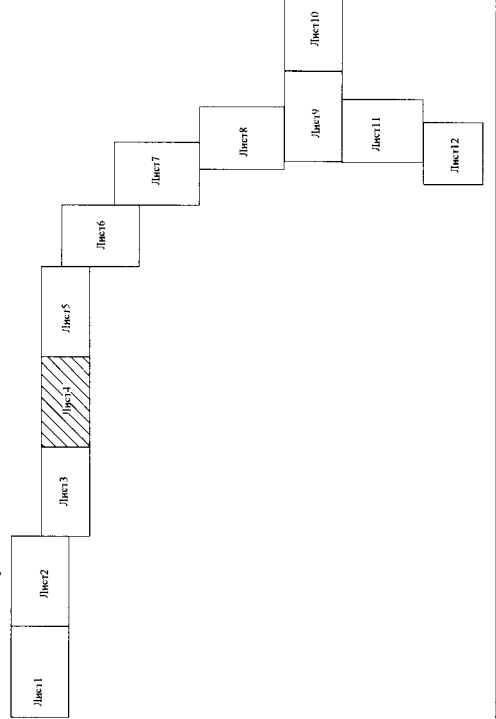


Схема расположения листов



Условные обозначения

- граница территории, в отношении которой осуществляется подготовка проекта планировки территории
- граница земельного участка по сведениям из ЕПРН
- кадастровый номер земельного участка
- граница образуемых земельных участков на период эксплуатации объекта
- условный номер образуемого земельного участка
- граница земельного участка, расположенная в границах ПАО «Лукойл» им. П.И. Кудимова

### Чертеж межевания территории

Приложение 3  
к документации по планировке территории  
(проект планировки территории и проекту  
межевания территории) линейного объекта  
Мишкинское н/м. Реконструкция системы  
сбора и транспорта нефти. 2 этап  
(Лист 5)

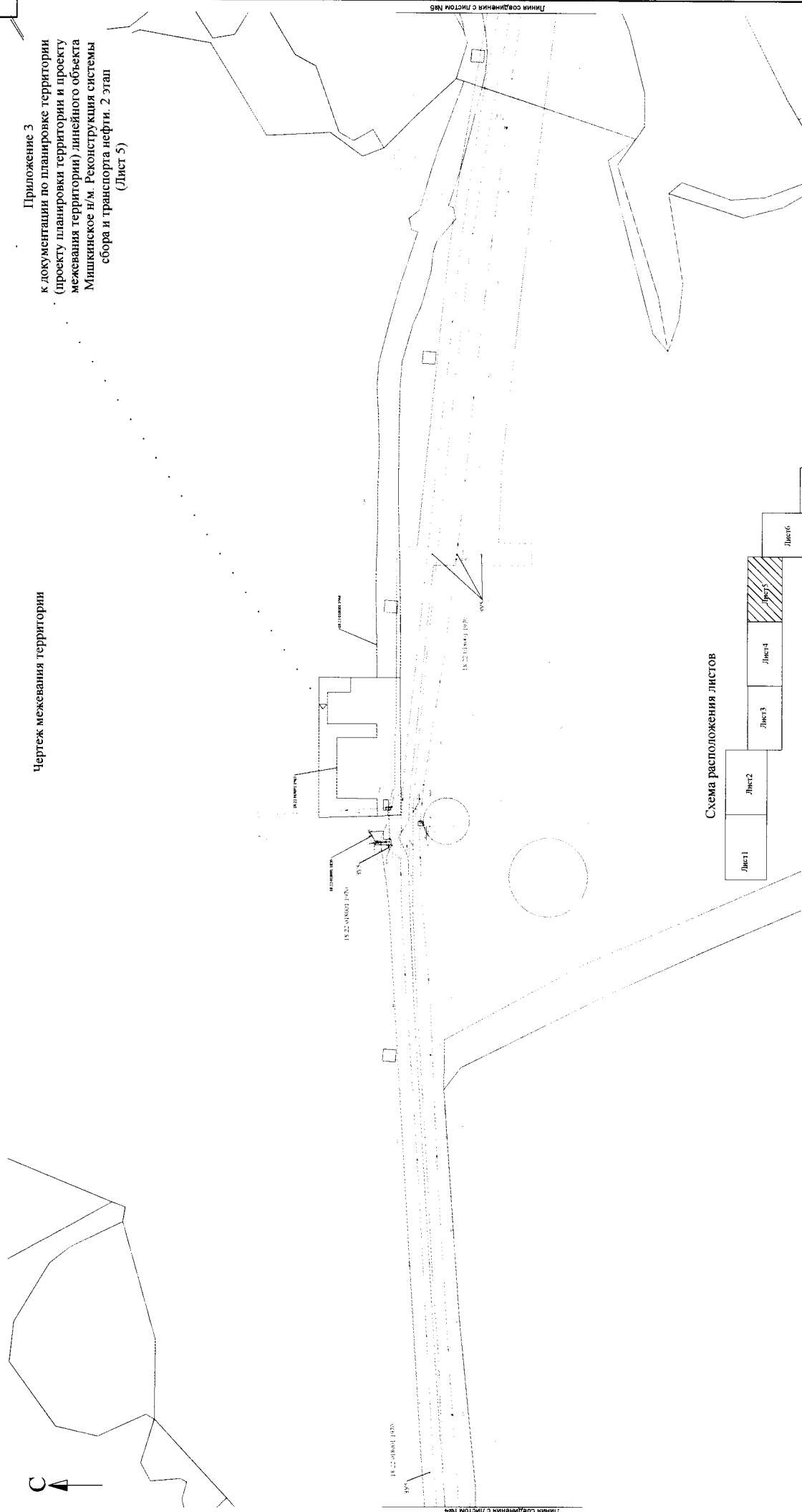
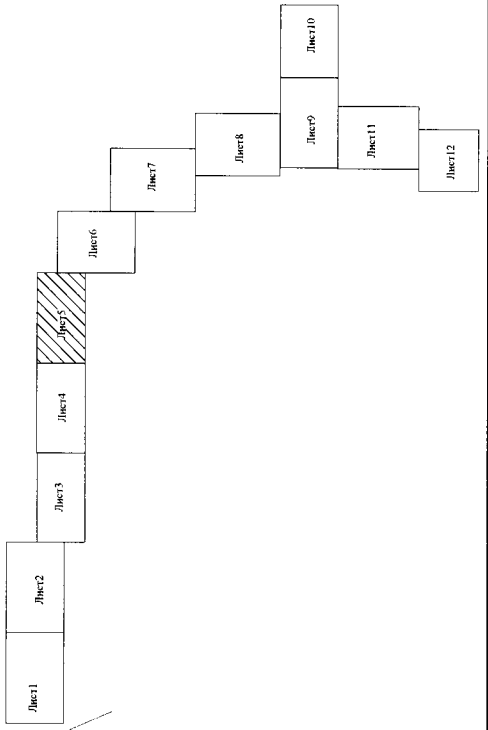


Схема расположения листов



### Условные обозначения

	- граница территории, в отношении которой осуществляется подготовка проекта планировки территории
	- границы земельных участков по сведениям из ЕГРН
	- границы земельных участков по кадастровому номеру участка
	- границы строительных, кадастровых участков на период эксплуатации объекта
	- условный номер образуемого земельного участка
	- границы земельных участков, находящихся в арреле ПАО Удмуртнефть им. В.И. Кузнецова

Чертеж межевания территории

Приложение 3  
к документации по планировке территории  
(проекту планировки территории и проекту  
межевания территории) линейного объекта  
Мишкинское н/м. Реконструкция системы  
сбора и транспорта нефти. 2 этап  
(Лист 6)

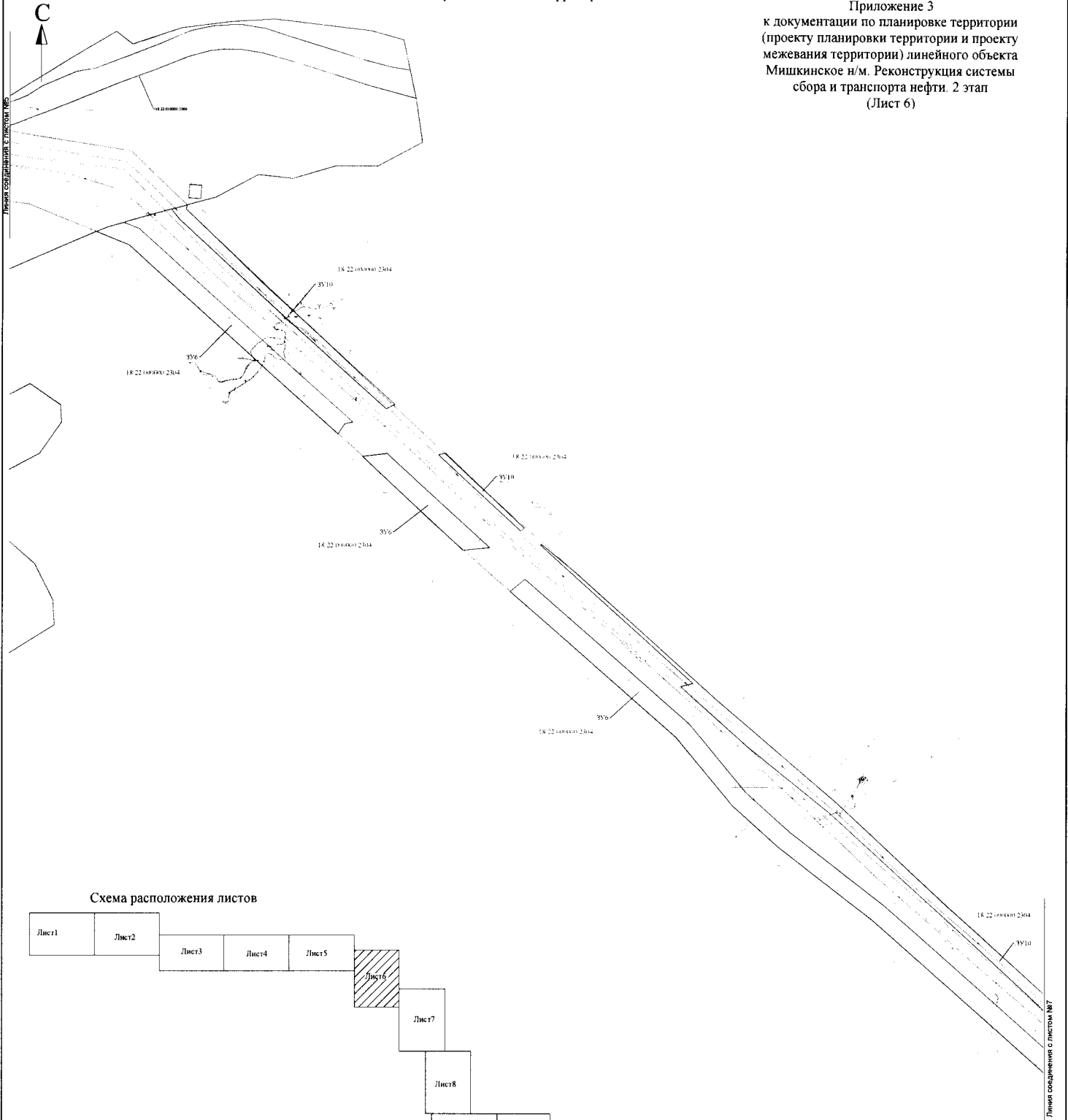
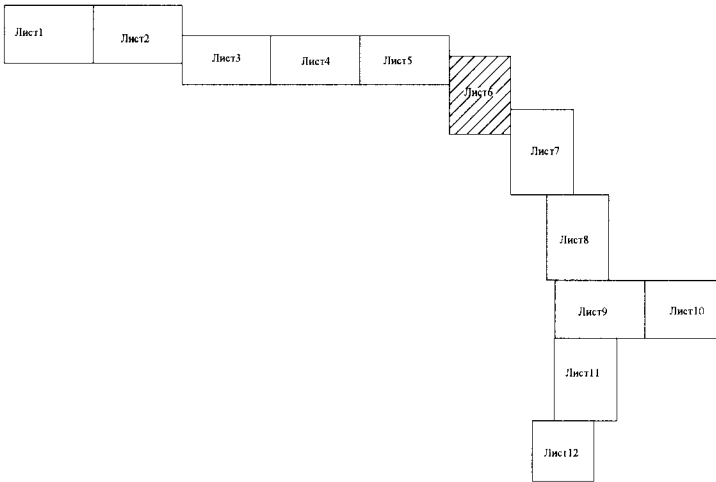


Схема расположения листов



Условные обозначения

- граница территорий, в отношении которой осуществляется подготовка проекта планировки территории
- границы земельных участков по сведениям из ЕГРН
- кадастровый номер изменяемого земельного участка
- границы образуемых земельных участков на период эксплуатации объекта
- условный номер образуемого земельного участка
- границы земельных участков находящихся в аренде ПАО Удмуртнефть им. В.И. Кудина

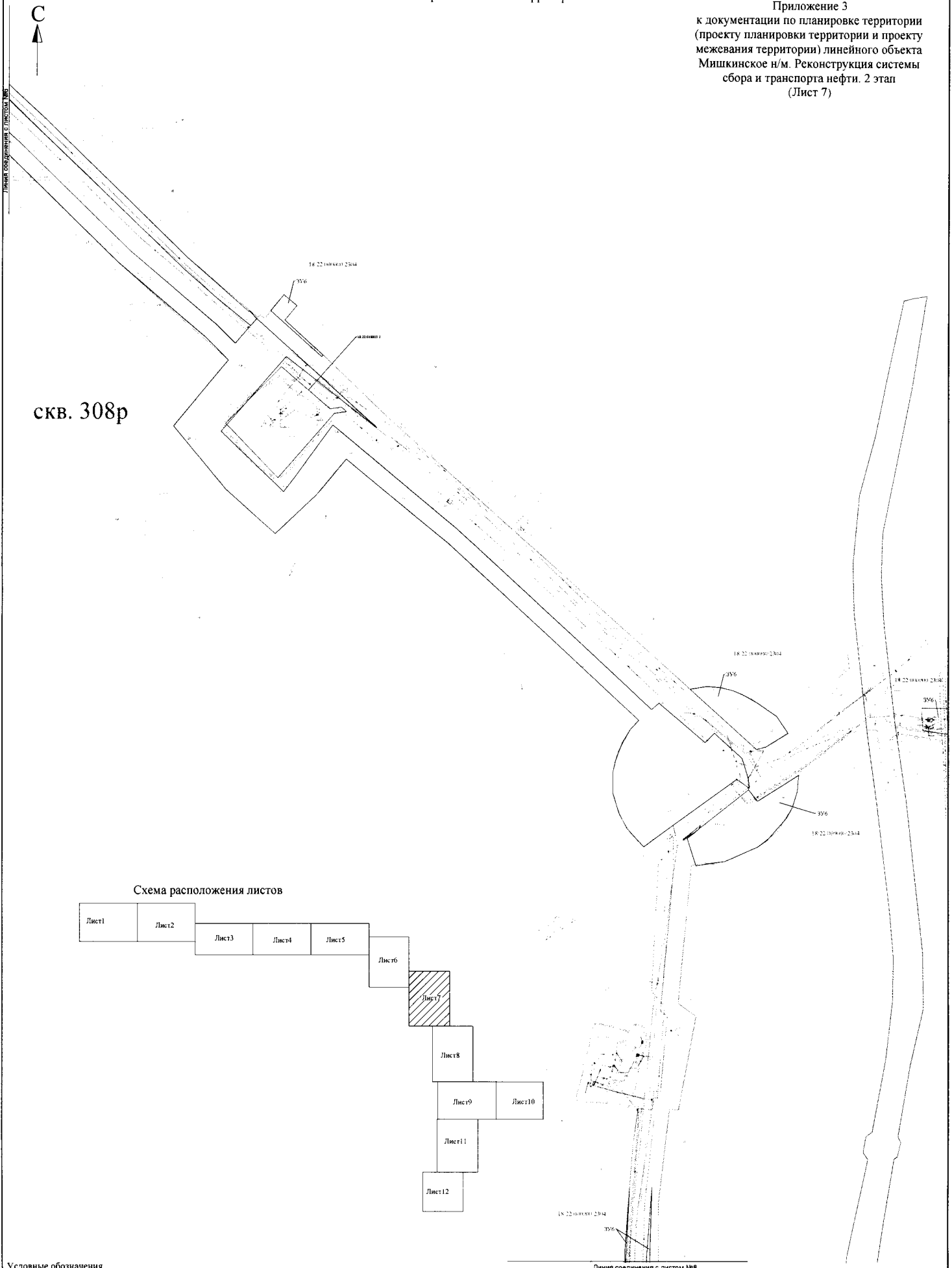
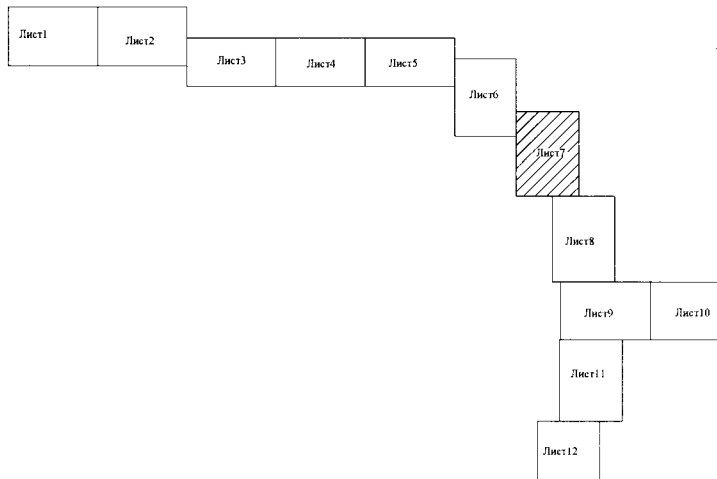


Схема расположения листов



Условные обозначения

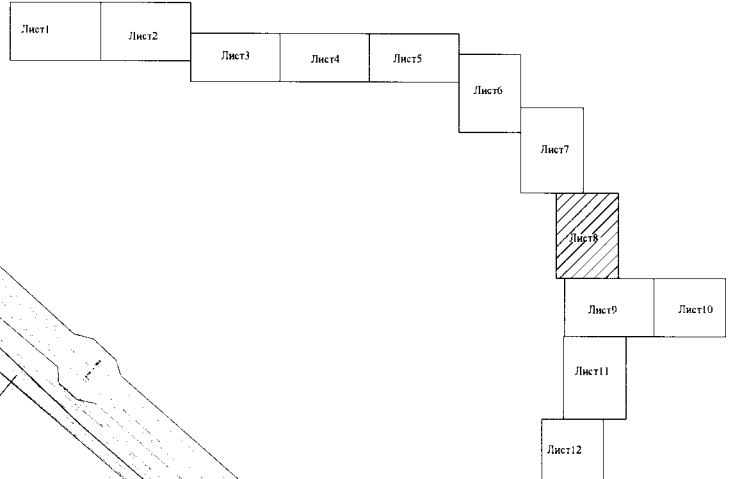
- границы территорий, в отношении которой осуществляется подготовка проекта планировки территории
- границы земельных участков по сведениям из ЕГРН
- кадастровый номер изменяемого земельного участка
- границы образуемых земельных участков на период эксплуатации объекта
- условный номер образуемого земельного участка
- границы земельных участков находящиеся в аренде ПАО Удмуртнефть им. В.И. Кудинова

Линия соединения с листом №8

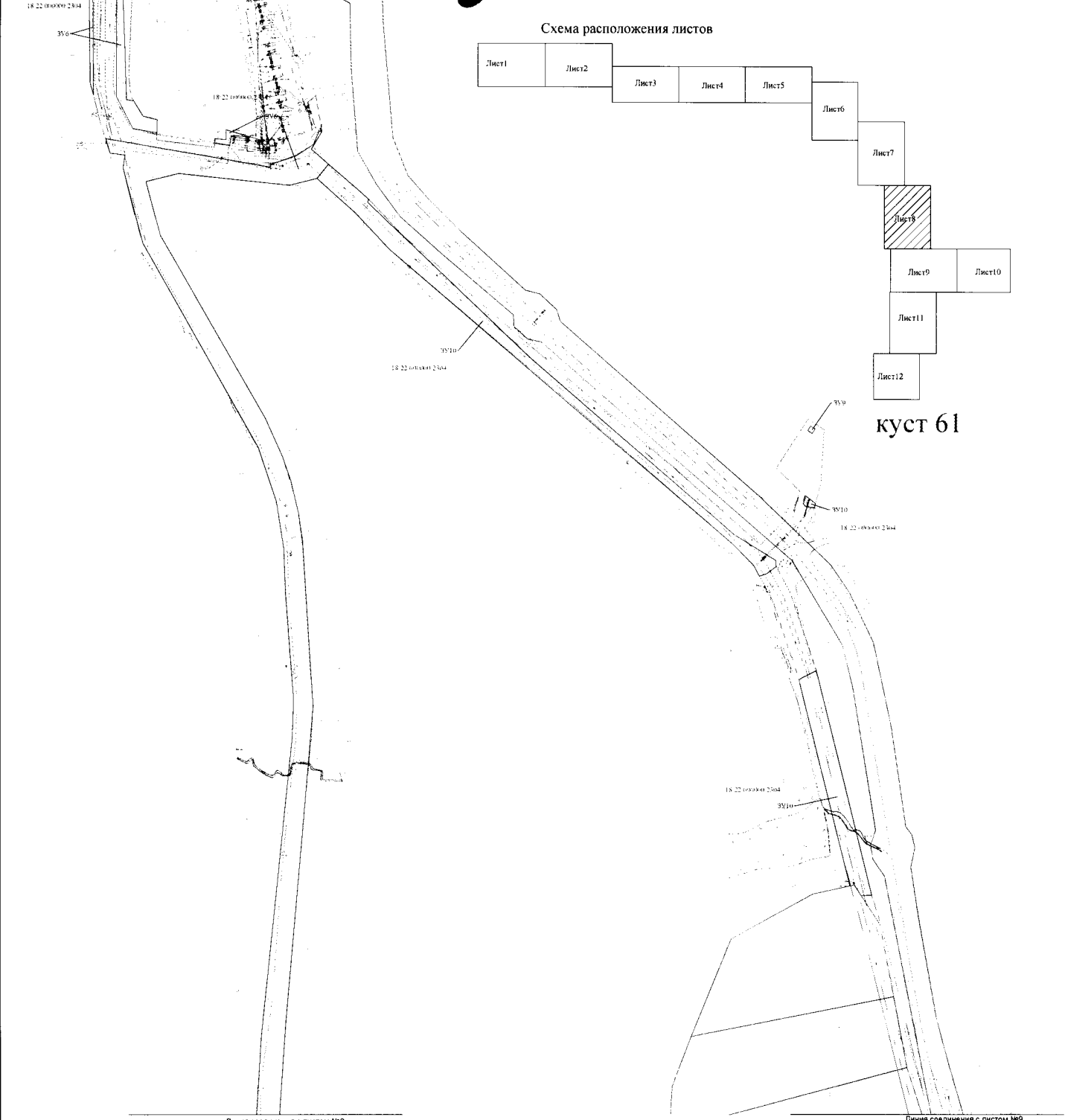


# Куст 69

Схема расположения листов



куст 61



Условные обозначения

- граница территорий, в отношении которой осуществляется подготовка проекта планировки территории
- границы земельных участков по сведениям из ЕГРН
- кадастровый номер изменяемого земельного участка
- границы образуемых земельных участков на период эксплуатации объекта
- условный номер образуемого земельного участка
- границы земельных участков находящихся в аренде ПАО Удмуртнефть им. В.И. Кудинова



Чертеж межевания территории

Приложение 3  
к документации по планировке территории  
(проекту планировки территории и проекту  
межевания территории) линейного объекта  
Мишкинское н/м. Реконструкция системы  
сбора и транспорта нефти. 2 этап  
(Лист 9)

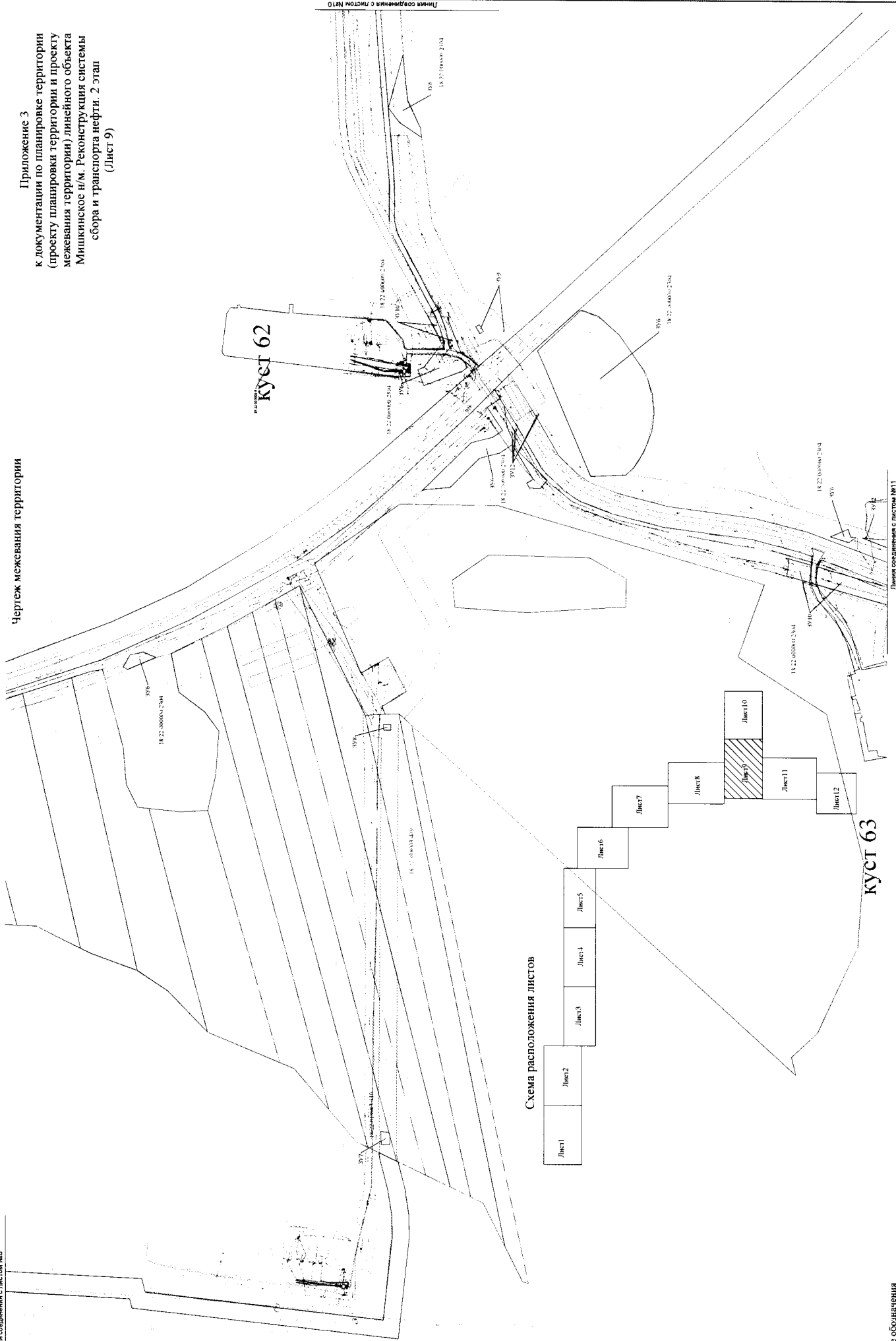
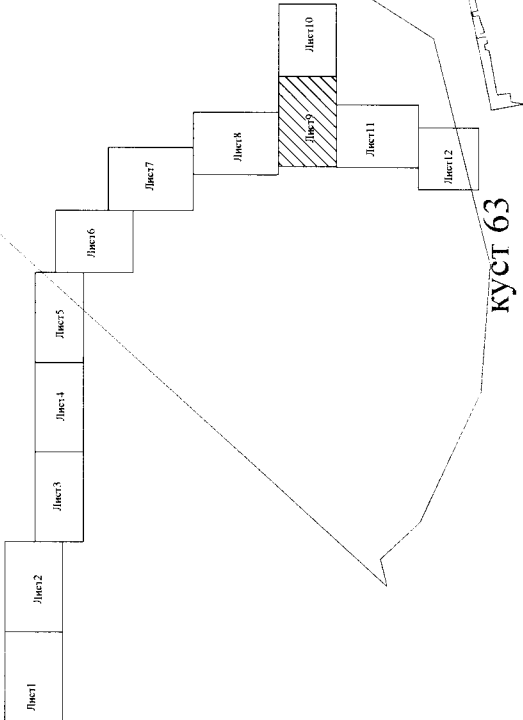


Схема расположения листов



Условные обозначения

- граница территории, в отношении которой осуществляется изыскания проекта планировки территории
- граница земельного участка на кадастровом учете по ЕГРН
- административная граница земельного участка
- граница объектов земельных участков на территории межевания объектов
- земельный участок, образуемый из земель государственной собственности
- земельный участок, образуемый из земель государственной собственности
- границы земельных участков, находящихся в границах ДАО Удмуртнефть, ин. В. И. Куликова

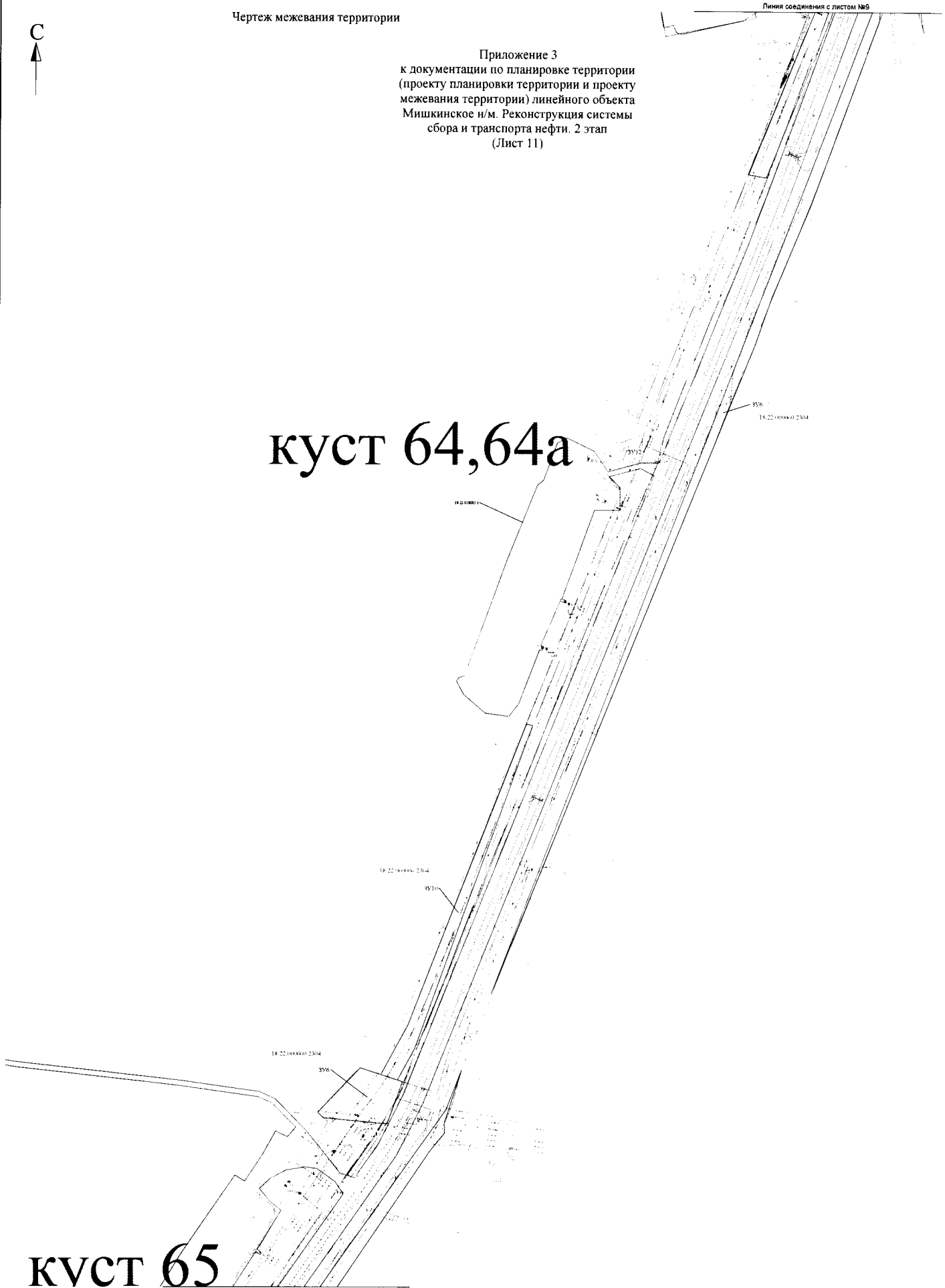




Приложение 3  
к документации по планировке территории  
(проекту планировки территории и проекту  
межевания территории) линейного объекта  
Мишкинское н/м. Реконструкция системы  
сбора и транспорта нефти. 2 этап  
(Лист 11)

Линия соединения с листом №9







куст 64,64а



КУСТ 65

Условные обозначения

Линия соединения с листом №12

-  - граница территорий, в отношении которой осуществляется подготовка проекта планировки территории
-  - границы земельных участков по сведениям из ЕПРН
-  - кадастровый номер измененного земельного участка
-  - границы образуемых земельных участков на период эксплуатации объекта
-  - условный номер образуемого земельного участка
-  - границы земельных участков находящихся в аренде ПАО Удмуртнефть им. В.И. Кудина





Чертеж межевания территории

Линия соединения с листом №11

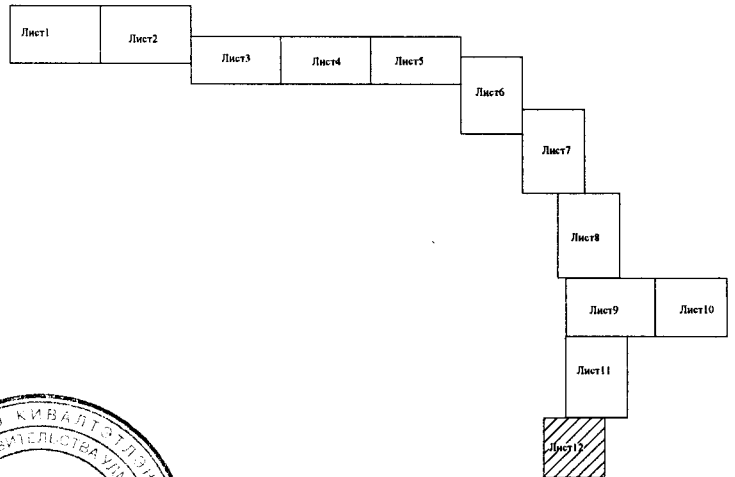
Приложение 3  
к документации по планировке территории  
(проекту планировки территории и проекту  
межевания территории) линейного объекта  
Мишкинское н/м. Реконструкция системы  
сбора и транспорта нефти. 2 этап  
(Лист 12)

18:22:00000/2304

056

18:22:00000/2304

Схема расположения листов



Условные обозначения

Линия соединения с листом №12

- граница территории, в отношении которой осуществляется подготовка проекта планировки территории
- границы земельных участков по сведениям из ЕГРН
- кадастровый номер измененного земельного участка
- границы образуемых земельных участков на период эксплуатации объекта
- ЗУ1 - условный номер образуемого земельного участка
- границы земельных участков находящиеся в аренде ПАО Удмуртнефть им. В.И. Кудина

