



ПОСТАНОВЛЕНИЕ

от 5 февраля 2024 года

№ 43

г. Ижевск

**О внесении изменения в постановление Правительства
Удмуртской Республики от 15 сентября 2021 года № 487
«Об утверждении Схемы территориального
планирования Удмуртской Республики»**

В соответствии с Градостроительным кодексом Российской Федерации, Законом Удмуртской Республики от 6 марта 2014 года № 3-РЗ «О градостроительной деятельности в Удмуртской Республике» Правительство Удмуртской Республики **постановляет:**

1. Внести в Схему территориального планирования Удмуртской Республики, утвержденную постановлением Правительства Удмуртской Республики от 15 сентября 2021 года № 487 «Об утверждении Схемы территориального планирования Удмуртской Республики», изменение, изложив её в редакции согласно приложению.

2. Настоящее постановление вступает в силу после его официального опубликования.

**Председатель Правительства
Удмуртской Республики**



Я.В. Семенов

Приложение
к постановлению Правительства
Удмуртской Республики
от 5 февраля 2024 года № 43

«УТВЕРЖДЕНА
постановлением Правительства
Удмуртской Республики
от 15 сентября 2021 года № 487

СХЕМА территориального планирования Удмуртской Республики

I. Введение

Схема территориального планирования Удмуртской Республики подготовлена на основании Стратегии социально-экономического развития Удмуртской Республики, с учетом положений Стратегии пространственного развития Российской Федерации, стратегий социально-экономического развития макрорегионов, отраслевых документов стратегического планирования Российской Федерации, межгосударственных программ, государственных программ Российской Федерации, национальных проектов, государственных программ Удмуртской Республики, инвестиционных программ субъектов естественных монополий, решений органов государственной власти Удмуртской Республики, иных главных распорядителей средств бюджета Удмуртской Республики, предусматривающих создание объектов регионального значения, а также сведений, содержащихся в информационной системе территориального планирования.

В соответствии со статьей 14 Градостроительного кодекса Российской Федерации Схема территориального планирования Удмуртской Республики содержит Положения о территориальном планировании и карты планируемого размещения объектов регионального значения, в том числе:

карта планируемого размещения объектов регионального значения в области транспорта;

карта планируемого размещения объектов регионального значения в области энергетики и связи;

карта планируемого размещения объектов регионального значения в области образования, здравоохранения, культуры, физической культуры и спорта;

карта планируемого размещения объектов регионального значения в области обращения с отходами. Карта планируемого размещения территорий, зон и площадок для инвестиционной деятельности;

карта планируемого размещения особо охраняемых природных территорий регионального значения и развития туристско-рекреационного комплекса.

Планируемая особая экономическая зона промышленно-производственного типа «Ижевск» расположена на территории муниципального образования «Муниципальный округ Завьяловский район Удмуртской Республики», ее площадь составляет 1,73 кв. км.

Перечень мест планируемых для размещения объектов инфраструктуры в целях развития рынка газомоторного топлива на территории Удмуртской Республики представлен в приложении 1 к Схеме территориального планирования Удмуртской Республики.

Схема территориального планирования Удмуртской Республики разработана на следующие проектные периоды:

- первая очередь – до 2030 года;
- расчетный срок – 2030 – 2039 годы.

II. Положения о территориальном планировании

1. Сведения о видах, назначении и наименованиях планируемых для размещения объектов социальной инфраструктуры, отдыха и туризма регионального значения, их основные характеристики, их местоположение, а также характеристики зон с особыми условиями использования территорий в случае, если установление таких зон требуется в связи с размещением данных объектов

1) Перечень объектов регионального значения в области образования, планируемых для размещения и реконструкции на территории Удмуртской Республики, приведен в таблице 1.

Таблица 1

№ п/п	Номер на карте планируемого размещения объектов регионального значения ¹	Код объекта ²	Наименование планируемого объекта	Назначение объекта	Местоположение размещаемого объекта (наименование муниципального образования, населенного пункта)	Характеристика объекта	Сроки реализации	Характеристика зон с особыми условиями использования территории
1	1.1.1	602010102	Реконструкция комплекса зданий и сооружений автономного общеобразовательного учреждения «Удмуртский кадетский корпус Приволжского федерального округа имени Героя Советского Союза Валентина Георгиевича Старикова» в г. Воткинске Удмуртской Республики (этапы 2, 3)	общее образование	Городской округ город Воткинск Удмуртской Республики (далее – Город Воткинск), г. Воткинск	2700 кв. м общей площади здания	первая очередь	не устанавливается
2	1.1.2	602010102	Строительство общеобразовательной школы на 825 мест учащихся в микрорайоне № 2 Столичного жилого района в Индустриальном районе г. Ижевска	общее образование	Город Ижевск, г. Ижевск	825 мест	первая очередь	не устанавливается

1	2	3	4	5	6	7	8	9
3	1.1.3	602010102	Строительство общеобразовательной школы на 1025 мест в д. Хохряки в Завьяловском районе Удмуртской Республики	общее образование	Муниципальный округ Завьяловский район Удмуртской Республики (далее – Завьяловский район), д. Хохряки	1025 мест	первая очередь	не устанавливается
4	1.1.4	602010102	Строительство школы на 600 мест в г. Ижевске	общее образование	Город Ижевск, г. Ижевск	600 мест	первая очередь	не устанавливается

¹ Карта планируемого размещения объектов регионального значения в области образования, здравоохранения, культуры, физической культуры и спорта.
² Код объекта – в соответствии с приказом Минэкономразвития России от 9 января 2018 года № 10 «Об утверждении Требований к описанию и отображению в документах территориального планирования объектов федерального значения, объектов регионального значения, объектов местного значения и о признании утратившим силу приказа Минэкономразвития России от 7 декабря 2016 г. № 793»

2) Перечень объектов регионального значения в области культуры, планируемых для размещения и реконструкции на территории Удмуртской Республики, приведен в таблице 2.

Таблица 2

№ п/п	Номер на карте планируемого размещения объектов регионального значения ¹	Код объекта ²	Наименование планируемого объекта	Назначение объекта	Местоположение размещаемого объекта (наименование муниципального образования, населенного пункта)	Характеристика объекта	Сроки реализации	Характеристика зон с особыми условиями использования территории
1	1.2.1	602010201	Реконструкция здания театра им. В.Г. Короленко для размещения Культурного центра им. В.Г. Короленко	культурно-просветительское	Город Ижевск, г. Ижевск	около 9600 кв. м общей площади здания	первая очередь	не устанавливается

¹ Карта планируемого размещения объектов регионального значения в области образования, здравоохранения, культуры, физической культуры и спорта.
² Код объекта – в соответствии с приказом Минэкономразвития России от 9 января 2018 года № 10 «Об утверждении Требований к описанию и отображению в документах территориального планирования объектов федерального значения, объектов регионального значения, объектов местного значения и о признании утратившим силу приказа Минэкономразвития России от 7 декабря 2016 г. № 793»

3) Перечень объектов регионального значения, планируемых для размещения и реконструкции на территории Удмуртской Республики в области физической культуры и спорта, приведен в таблице 3.

Таблица 3

№ п/п	Номер на карте планируемого размещения объектов регионального значения ¹	Код объекта ²	Наименование планируемого объекта	Назначение объекта	Местоположение размещаемого объекта (наименование муниципального образования, населенного пункта)	Характеристика объекта	Сроки реализации	Характеристика зон с особыми условиями использования территории
1	2	3	4	5	6	7	8	9
1	1.3.1	602010302	Реконструкция ледового дворца «Ижсталь» в г. Ижевске	спортивно-зрелищное назначение	Город Ижевск, г. Ижевск	крытый спортивный объект с искусственным льдом с трибунами на 3 141 место общей площадью 13 119,14 кв. м	первая очередь	не устанавливается
2	1.3.2	602010302	Реконструкция ипподрома в г. Ижевске	спортивно-зрелищное назначение	Город Ижевск, г. Ижевск	сооружение для конного спорта с единовременной пропускной способностью 32 человека	первая очередь	физкультурно-оздоровительные сооружения открытого типа со стационарными трибунами вместимостью свыше 500 мест, III класс, санитарно-защитная зона 300 м, согласно СанПиН 2.2.1/2.1.1.1200-03 «Санитарно-защитные зоны и санитарная классификация предприятий, сооружений и иных объектов» (новая редакция)
3	1.3.3	602010302	Строительство крытого футбольного манежа в г. Ижевске	спортивно-зрелищное назначение	Город Ижевск, г. Ижевск	крытое футбольное поле с искусственным покрытием с размером игровой зоны 100x60 м	первая очередь	не устанавливается

1	2	3	4	5	6	7	8	9
4	1.3.4	602010302	Строительство Дворца единоборств в г. Ижевске	спортивно-зрелищное назначение	Город Ижевск, г. Ижевск	крытый физкультурно-оздоровительный комплекс с универсальным спортивным залом с трибунами на 1000 мест общей площадью 10 021,34 кв. м	первая очередь	не устанавливается
5	1.3.5	602010302	Строительство Дворца игровых видов спорта в г. Ижевске	спортивно-зрелищное назначение	Город Ижевск, г. Ижевск	крытый физкультурно-оздоровительный комплекс с универсальным игровым спортивным залом с трибунами на 5000 мест	первая очередь	не устанавливается

¹ Карта планируемого размещения объектов регионального значения в области образования, здравоохранения, культуры, физической культуры и спорта.
² Код объекта – в соответствии с приказом Минэкономразвития России от 9 января 2018 года № 10 «Об утверждении Требований к описанию и отображению в документах территориального планирования объектов федерального значения, объектов регионального значения, объектов местного значения и о признании утратившим силу приказа Минэкономразвития России от 7 декабря 2016 г. № 793»

4) Перечень объектов регионального значения в области здравоохранения, планируемых для размещения и реконструкции на территории Удмуртской Республики, приведен в таблице 4.

Таблица 4

№ п/п	Номер на карте планируемого размещения объектов регионального значения ¹	Код объекта ²	Наименование объекта	Назначение объекта	Наименование мероприятия	Местоположение размещаемого объекта (наименование муниципального образования, населенного пункта)	Характеристика объекта	Сроки реализации	Характеристика зон с особыми условиями использования территории
1	2	3	4	5	6	7	8	9	10
1	1.4.1	602010406	Обособленное структурное подразделение медицинской организации, оказывающей первичную медико-санитарную помощь	медицинская помощь населению	строительство фельдшерско-акушерского пункта (далее – ФАП)	Муниципальный округ Можгинский район Удмуртской Республики (далее – Можгинский район), с. Люга, ул. Коммунальная, д. 9	7 – 10 посещений в смену, пропускная способность – 25 чел., заполняемость – 15 чел., площадь – 90 кв. м	первая очередь	не устанавливается

1	2	3	4	5	6	7	8	9	10
2	1.4.2	602010401	Лечебно-профилактическая медицинская организация, оказывающая медицинскую помощь в стационарных условиях	медицинская помощь населению	пристройка к зданию бюджетного учреждения здравоохранения Удмуртской Республики «Республиканская офтальмологическая клиническая больница»	Город Ижевск, г. Ижевск	100 посещений в смену, 50 операций в смену, 55 коек дневного стационара, площадь – 3098 кв. м	первая очередь	не устанавливается
3	1.4.3	602010401	Лечебно-профилактическая медицинская организация, оказывающая медицинскую помощь в стационарных условиях	медицинская помощь населению	строительство лечебного корпуса с поликлиникой бюджетного учреждения здравоохранения Удмуртской Республики «Республиканская клиническая туберкулезная больница Министерства здравоохранения Удмуртской Республики» в г. Ижевске	Город Ижевск, г. Ижевск	100 посещений в смену, 140 коек, площадь – 68203,3 кв. м	первая очередь	санитарно-защитная зона определяется проектом ²
4	1.4.4	602010406	Обособленное структурное подразделение медицинской организации, оказывающей первичную медико-санитарную помощь	медицинская помощь населению	строительство ФАП	Муниципальный округ Якшур-Бодьинский район Удмуртской Республики (далее – Якшур-Бодьинский район), с. Люкшудья, ул. Совхозная, д. 1, кв. 1	10 посещений в смену, площадь – 86,1 кв. м	первая очередь	не устанавливается
5	1.4.5	602010406	Обособленное структурное подразделение медицинской	медицинская помощь населению	строительство врачебной амбулатории	Муниципальный округ Вавожский район Удмуртской Республики (далее – Вавожский район),	100 посещений в смену, пропускная способность –	первая очередь	не устанавливается

1	2	3	4	5	6	7	8	9	10
			организации, оказывающей первичную медико-санитарную помощь			с. Какмож, ул. Поточная, д. 2	100 чел., заполняемость – 100 чел. площадь – 676,5 кв. м		
6	1.4.6	602010406	Обособленное структурное подразделение медицинской организации, оказывающей первичную медико-санитарную помощь	медицинская помощь населению	строительство врачебной амбулатории	Муниципальный округ Воткинский район Удмуртской Республики (далее – Воткинский район), д. Кварса, ул. Пролетарская	100 посещений в смену, пропускная способность – 100 чел., заполняемость – 100 чел. площадь – 676,5 кв. м	первая очередь	не устанавливается
7	1.4.7	602010406	Обособленное структурное подразделение медицинской организации, оказывающей первичную медико-санитарную помощь	медицинская помощь населению	строительство ФАП	Муниципальный округ Дебёсский район Удмуртской Республики (далее – Дебёсский район), с. Тыловой, ул. Советская, д. 18 а	10 – 15 посещений в смену, - 22 чел., площадь – 191,7 кв. м	первая очередь	не устанавливается
8	1.4.8	602010406	Обособленное структурное подразделение медицинской организации, оказывающей первичную медико-санитарную помощь	медицинская помощь населению	строительство ФАП	Муниципальный округ Красногорский район Удмуртской Республики (далее – Красногорский район), с. Валамаз, ул. Павлова	30 посещений в смену, пропускная способность – 30 чел.; заполняемость – 30 чел.; площадь – 120 кв. м	первая очередь	не устанавливается
9	1.4.9	602010406	Обособленное структурное подразделение медицинской организации, оказывающей первичную медико-санитарную помощь	медицинская помощь населению	строительство врачебной амбулатории	Муниципальный округ Малопургинский район Удмуртской Республики (далее – Малопургинский район), с. Норья, ул. Ударник, д. 62	50 посещений в смену, пропускная способность – 20 человек, заполняемость – 20 человек, площадь – 66,3 кв. м	первая очередь	не устанавливается

1	2	3	4	5	6	7	8	9	10
10	1.4.10	602010406	Обособленное структурное подразделение медицинской организации, оказывающей первичную медико-санитарную помощь	медицинская помощь населению	строительство ФАП	Малопургинский район, с. Бураново	50 посещений в смену, пропускная способность – 50 человек, заполняемость – 50 человек, площадь – 356,6 кв. м	первая очередь	не устанавливается
11	1.4.11	602010406	Обособленное структурное подразделение медицинской организации, оказывающей первичную медико-санитарную помощь	медицинская помощь населению	строительство врачебной амбулатории	Муниципальный округ Саранский район Удмуртской Республики (далее – Саранский район), с. Кигбаево, ул. Совхозная, д. 68а	25 посещений в смену	первая очередь	не устанавливается
12	1.4.12	602010406	Обособленное структурное подразделение медицинской организации, оказывающей первичную медико-санитарную помощь	медицинская помощь населению	строительство ФАП	Муниципальный округ Глазовский район Удмуртской Республики (далее – Глазовский район), д. Кожиль, ул. Кировская, д. 35	20 посещений в смену, пропускная способность – 25 чел., заполняемость – 600 чел. в месяц, площадь – 145 кв. м	первая очередь	не устанавливается
13	1.4.13	602010401	Лечебно-профилактическая медицинская организация, оказывающая медицинскую помощь в стационарных условиях	медицинская помощь населению	строительство медицинского центра ядерной медицины	Городской округ «Город Глазов» Удмуртской Республики (далее – Город Глазов), г. Глазов	32 койки, 470 пос./сутки, 80 вызовов/сутки; пропускная способность – 75 чел.; заполняемость – до 466 чел./смену; площадь – 3960,5 кв. м	первая очередь	не устанавливается
14	1.4.14	602010402	Лечебно-профилактическая медицинская	медицинская помощь населению	строительство поликлиники бюджетного	Городской округ город Саранул Удмуртской Республики (далее – Город	500 пос./смену, пропускная способность –	первая очередь	не устанавливается

1	2	3	4	5	6	7	8	9	10
			организация, оказывающая медицинскую помощь в амбулаторных условиях		учреждения здравоохранения Удмуртской Республики «Сарапульская городская больница Министерства здравоохранения Удмуртской Республики в г. Сарапуле	г. Сарапул, ул. Ленина, д. 5, ул. Ленина, д. 80	250 тыс. чел. в год площадь – 3960,5 кв. м		
15	1.4.15	602010406	Обособленное структурное подразделение медицинской организации, оказывающей первичную медико-санитарную помощь	медицинская помощь населению	строительство врачебной амбулатории	Муниципальный округ Алнашский район Удмуртской Республики (далее – Алнашский район) с. Асановский совхоз-техникум, ул. Центральная, д. 12	32 – 35 пос./смену; площадь – 488,4 кв. м	первая очередь	не устанавливается
16	1.4.16	602010406	Обособленное структурное подразделение медицинской организации, оказывающей первичную медико-санитарную помощь	медицинская помощь населению	строительство врачебной амбулатории	Завьяловский район, д. Каменное, ул. Молодежная, д. 2а	до 100 пос./смену, пропускная способность – до 100 чел., заполняемость – до 100 чел. площадь – 360 кв. м	первая очередь	не устанавливается
17	1.4.17	602010406	Обособленное структурное подразделение медицинской организации, оказывающей первичную медико-санитарную помощь	медицинская помощь населению	строительство врачебной амбулатории	Завьяловский район, д. Якшур, ул. Юбилейная, д. 9	до 100 пос./смену, пропускная способность – до 100 чел., заполняемость – до 100 чел. площадь – 360 кв. м	первая очередь	не устанавливается
18	1.4.18	602010406	Обособленное структурное подразделение	медицинская помощь населению	строительство ФАП	Воткинский район, с. Перевозное, ул. Советская, д. 44	20 посещений в смену, пропускная	первая очередь	не устанавливается

1	2	3	4	5	6	7	8	9	10
			4 медицинской организации, оказывающей первичную медико-санитарную помощь				8 способность – 32 чел., заполняемость – 10 чел. площадь – 126 кв. м		
19	1.4.19	602010406	Обособленное структурное подразделение медицинской организации, оказывающей первичную медико-санитарную помощь	медицинская помощь населению	строительство ФАП	Вавожский район, д. Монья, ул. Школьная, д. 40Б	20 посещений в смену, пропускная способность – 32 чел., заполняемость – 10 чел. площадь – 126 кв. м	первая очередь	не устанавливается

¹ Карта планируемого размещения объектов регионального значения в области образования, здравоохранения, культуры, физической культуры и спорта.

² Код объекта – в соответствии с приказом Минэкономразвития России от 9 января 2018 года № 10 «Об утверждении Требований к описанию и отображению в документах территориального планирования объектов федерального значения, объектов регионального значения, объектов местного значения и о признании утратившим силу приказа Минэкономразвития России от 7 декабря 2016 г. № 793».

³ Согласно постановлению Главного государственного санитарного врача Российской Федерации от 24 декабря 2020 года № 44 «Об утверждении санитарных правил СП 2.1.3678-20 «Санитарно-эпидемиологические требования к эксплуатации помещений, зданий, сооружений, оборудования и транспорта, а также условиям деятельности хозяйствующих субъектов, осуществляющих продажу товаров, выполнение работ или оказание услуг» здания стационаров психиатрического, инфекционного профиля должны располагаться на расстоянии не менее 100 метров от ближайшего жилого дома или многоквартирного дома

5) Перечень объектов регионального значения в области туризма, планируемых для размещения и реконструкции на территории Удмуртской Республики, приведен в таблице 5.

Таблица 5

№ п/п	Номер на карте планируемого размещения объектов регионального значения ¹	Код объекта ²	Наименование планируемого объекта	Назначение объекта	Местоположение размещаемого объекта (наименование муниципального образования)	Характеристика объекта	Сроки реализации	Характеристика зон с особыми условиями использования территории
1	2	3	4	5	6	7	8	9
1	1.5.1	704010400	Туристический кластер «Камский берег»	создание условий для строительства гостиниц и других коллективных средств размещения, многофункциональных, развлекательных и спортивно-оздоровительных комплексов, конгресс-центров	Город Сарапул, Город Воткинск, Сарапульский район, Воткинский район, Муниципальный округ Каракулинский район Удмуртской Республики (далее – Каракулинский район), Муниципальный округ Камбарский район Удмуртской Республики (далее – Камбарский район), Завьяловский район	объекты туристического кластера частично расположены на территории опережающего развития и особо охраняемых природных территориях согласно федеральной программе	первая очередь	не устанавливается

¹ Карта планируемого размещения особо охраняемых природных территорий регионального значения и развития туристско-рекреационного комплекса.

² Код объекта – в соответствии с приказом Минэкономразвития России от 9 января 2018 года № 10 «Об утверждении Требований к описанию и отображению в документах территориального планирования объектов федерального значения, объектов регионального значения, объектов местного значения и о признании утратившим силу приказа Минэкономразвития России от 7 декабря 2016 г. № 793»

2. Сведения о видах, назначении и наименованиях планируемых для размещения предприятий промышленности, сельского хозяйства, объектов регионального значения в области обращения с отходами, их основные характеристики, их местоположение, а также характеристики зон с особыми условиями использования территорий в случае, если установление таких зон требуется в связи с размещением данных объектов

б) Перечень планируемых предприятий и объектов экономики (производственного и агропроизводственного назначения) регионального значения приведен в таблице б.

Таблица б

№ п/п	Номер на карте планируемого размещения объектов регионального значения ¹	Код объекта ²	Наименование проектируемого объекта	Назначение объекта регионального значения	Местоположение размещаемого объекта (наименование муниципального образования, населенного пункта)	Характеристика объекта	Сроки реализации	Характеристика зон с особыми условиями использования территории
1	2	3	4	5	6	7	8	9
1	2.1.1	704010300	Развитие III очереди индустриального (промышленного) парка «Индустриальный парк «Развитие»	создание условий для размещения объектов, связанных с производственной деятельностью	Город Ижевск, г. Ижевск	новых предприятий и объектов инфраструктуры с созданием новых рабочих мест	первая очередь	санитарно-защитные зоны предприятий II – V класса опасности: II класс – 500 м; III класс – 300 м; IV класс – 100 м; V класс – 50 м
2	2.1.2	704010300	Создание и развитие промышленного парка «Индустриальный»	создание условий для размещения объектов, связанных с производственной деятельностью	Город Воткинск, г. Воткинск	строительство новых предприятий и объектов инфраструктуры с созданием новых рабочих мест	первая очередь	санитарно-защитные зоны предприятий II – V класса опасности: II класс – 500 м; III класс – 300 м; IV класс – 100 м; V класс – 50 м
3	2.1.3	704010300	Создание промышленного технопарка ООО «АйПиДжи Сарапул»	создание условий для размещения и развития объектов, связанных с	Город Сарапул, г. Сарапул	строительство новых предприятий и объектов инфраструктуры с созданием новых	первая очередь	санитарно-защитные зоны предприятий II – V класса опасности: II класс – 500 м;

1	2	3	4	5	6	7	8	9
				инновационной и производственной деятельностью		рабочих мест		III класс – 300 м; IV класс – 100 м; V класс – 50 м
4	2.1.4	704010300	Развитие промышленного технопарка «Прикамье»	создание условий для размещения и развития объектов, связанных с инновационной и производственной деятельностью	Город Ижевск, г. Ижевск	строительство новых предприятий и объектов инфраструктуры с созданием новых рабочих мест	первая очередь	санитарно-защитные зоны предприятий II – V класса опасности: II класс – 500 м; III класс – 300 м; IV класс – 100 м; V класс – 50 м
5	2.1.5	704010300	Технопарк «Маяк»	создание условий для размещения и развития объектов, связанных с инновационной и производственной деятельностью	Город Воткинск, г. Воткинск	строительство новых предприятий и объектов инфраструктуры с созданием новых рабочих мест	первая очередь	санитарно-защитные зоны предприятий II – V класса опасности: II класс – 500 м; III класс – 300 м; IV класс – 100 м; V класс – 50 м
6	2.1.6	704010300	Агропромышленный парк «Инновация»	создание условий для размещения объектов, связанных с сельским хозяйством	Город Ижевск, г. Ижевск	реконструкция действующих, строительство новых предприятий и объектов инфраструктуры с созданием новых рабочих мест	первая очередь	санитарно-защитные зоны предприятий II – V класса опасности: II класс – 500 м; III класс – 300 м; IV класс – 100 м; V класс – 50 м
7	2.1.7	704010300	Технопарк «Купол»	создание условий и размещения объектов, связанных с инновационной и производственной деятельностью	Город Ижевск, г. Ижевск	строительство новых предприятий и объектов инфраструктуры с созданием новых рабочих мест	первая очередь	санитарно-защитные зоны предприятий II – V класса опасности: II класс – 500 м; III класс – 300 м; IV класс – 100 м; V класс – 50 м
8	2.1.8	704010300	Индустриальный (промышленный) парк «Завьяловский»	создание условий для размещения и развития объектов, связанных с производственной деятельностью	Завьяловский район	реконструкция действующих, строительство новых предприятий и объектов инфраструктуры с созданием новых рабочих мест	первая очередь	санитарно-защитные зоны предприятий II – V класса опасности: II класс – 500 м; III класс – 300 м; IV класс – 100 м; V класс – 50 м

1	2	3	4	5	6	7	8	9
9	2.1.9	704010300	Индустриальный (промышленный) парк «Ижевский завод»	создание условий для размещения объектов, связанных с производственной деятельностью	Город Ижевск, г. Ижевск	реконструкция действующих, строительство новых предприятий и объектов инфраструктуры с созданием новых рабочих мест	первая очередь	санитарно-защитные зоны предприятий II – V класса опасности: II класс – 500 м; III класс – 300 м; IV класс – 100 м; V класс – 50 м
10	2.1.10	704010300	Индустриальный (промышленный) парк «Металлургический»	создание условий для размещения объектов, связанных с производственной деятельностью	Город Ижевск, г. Ижевск	реконструкция действующих, строительство новых предприятий и объектов инфраструктуры с созданием новых рабочих мест	первая очередь	санитарно-защитные зоны предприятий II – V класса опасности: II класс – 500 м; III класс – 300 м; IV класс – 100 м; V класс – 50 м
11	2.1.11	704010300	Промышленный технопарк на территории Завьяловского района	создание условий для размещения и развития объектов, связанных с инновационной и производственной деятельностью	Завьяловский район	строительство новых предприятий и объектов инфраструктуры с созданием новых рабочих мест	первая очередь	санитарно-защитные зоны предприятий II – V класса опасности: II класс – 500 м; III класс – 300 м; IV класс – 100 м; V класс – 50 м
12	2.1.12	704010300	Технопарк «Перспектива»	создание условий для размещения объектов, связанных с инновационной и производственной деятельностью	Завьяловский район, с. Завьялово	строительство новых предприятий и объектов инфраструктуры с созданием новых рабочих мест	первая очередь	санитарно-защитные зоны предприятий II – V класса опасности: II класс – 500 м; III класс – 300 м; IV класс – 100 м; V класс – 50 м
13	2.1.13	704010300	Технопарк	создание условий для размещения и развития объектов, связанных с инновационной и производственной деятельностью	Город Сарапул, г. Сарапул	реконструкция действующих, строительство новых предприятий и объектов инфраструктуры с созданием новых рабочих мест	расчетный срок	санитарно-защитные зоны предприятий II – V класса опасности: II класс – 500 м; III класс – 300 м; IV класс – 100 м; V класс – 50 м

¹ Карта планируемого размещения объектов регионального значения в области обращения с отходами. Карта планируемого размещения территорий, зон и площадок для инвестиционной деятельности.

² Код объекта – в соответствии с приказом Минэкономразвития России от 9 января 2018 года № 10 «Об утверждении Требований к описанию и отображению в документах территориального планирования объектов федерального значения, объектов регионального значения, объектов местного значения и о признании утратившим силу приказа Минэкономразвития России от 7 декабря 2016 г. № 793»

7) Перечень объектов регионального значения в области обращения с отходами, планируемых для размещения и реконструкции на территории Удмуртской Республики, приведен в таблице 7.

Таблица 7

№ п/п	Номер на карте планируемого размещения объектов регионального значения ¹	Код объекта ²	Наименование объекта	Назначение объекта	Наименование мероприятия	Местоположение размещаемого объекта (наименование муниципального образования, населенного пункта)	Характеристика объекта	Сроки реализации	Характеристика зон с особыми условиями использования территории
1	2	3	4	5	6	7	8	9	10
1	2.2.1	602020401	Полигон твердых коммунальных отходов (далее – Полигон ТКО) ООО «Чистый город»	Полигон ТКО	реконструкция объекта	Завьяловский район, 31 км Нылгинского тракта	увеличение емкости на 1200 тыс. тонн; площадь – 15,97 га; мощность – 297 тыс. тонн/год	первая очередь	санитарно-защитная зона 1000 м
2	2.2.2	602020401	Полигон ТКО	Полигон ТКО	реконструкция объекта	Город Можга, г. Можга	увеличение емкости на 300 тыс. тонн; площадь – 7,82 га; мощность – 19,87 тыс. тонн/год	первая очередь	санитарно-защитная зона 1000 м
3	2.2.3	602020401	Полигон ТКО	Полигон ТКО	строительство объекта	Камбарский район, на расстоянии 4 км севернее г. Камбарки	мощность: 5,1 тыс. тонн/год; емкость: 154,3 тыс. тонн; площадь – 6,28 га	первая очередь	санитарно-защитная зона 1000 м
4	2.2.4	602020401	Полигон ТКО	Полигон ТКО	реконструкция объекта	Город Можга, г. Можга	увеличение емкости до 325,63 тыс. тонн; площадь – 7,82 га; мощность – 19,87 тыс. тонн/год	расчетный срок	санитарно-защитная зона 1000 м
5	2.2.5	602020401	Полигон ТКО в восточной части Удмуртской Республики	Полигон ТКО	строительство объекта	местоположение определяется проектом	мощность: 60 тыс. тонн/год; емкость: 1100 тыс. тонн	первая очередь	санитарно-защитная зона 1000 м

1	2	3	4	5	6	7	8	9	10
6	2.2.6	602020401	Полигон ТКО ООО «Чистый город»	Полигон ТКО	реконструкция объекта	Завьяловский район, 31 км Нылгинского тракта	увеличение емкости до 1017,28 тыс. тонн; площадь – 15,97 га; мощность – 297 тыс. тонн/год	первая очередь	санитарно-защитная зона 1000 м
7	2.2.7.	602020401	Полигон ТКО ООО «Чистый город»	Полигон ТКО	реконструкция объекта	Завьяловский район, 31 км Нылгинского тракта	увеличение емкости до 1570,06 тыс. тонн; площадь – 15,97 га; мощность – 297 тыс. тонн/год	первая очередь	санитарно-защитная зона 1000 м
8	2.2.8	602020402	Мусоросортировочная станция в городе Можга	Мусоросортировочная станция	строительство объекта	на Полигоне ТКО в южной части Удмуртской Республики	мощность: 25 тыс. тонн/год	первая очередь	санитарно-защитная зона 1000 м
9	2.2.9	602020402	Площадки компостирования ООО «МСК» на Полигоне ТКО ООО «Чистый город»	Мусоросортировочный комплекс	строительство объекта	Завьяловский район, 31 км Нылгинского тракта	увеличение емкости до 1570,06 тыс. тонн; площадь – 15,97 га; мощность – 297 тыс. тонн/год	первая очередь	санитарно-защитная зона 1000 м
10	2.2.10	602020402	Площадки компостирования ООО «Спецэкосервис»	Мусоросортировочный комплекс	строительство объекта	Якшур-Бодьинский район	мощность: 9 тыс. тонн/год	первая очередь	санитарно-защитная зона 500 м
11	2.2.11	602020402	Объект переработки и компостирования ТКО ООО «Спецэкосервис»	Полигон ТКО	модернизация объекта	в 7,6 км на юго-восток от с. Якшур-Бодья Якшур-Бодьинского района	увеличение емкости на 537 тыс. тонн; площадь – 2,39 га; мощность – 80 тыс. тонн/год	первая очередь	санитарно-защитная зона 1000 м
12	2.2.12	602020402	Объект переработки и компостирования ТКО ООО «Спецэкосервис»	Полигон ТКО	модернизация объекта	в 7,6 км на юго-восток от с. Якшур-Бодья Якшур-Бодьинского района	увеличение емкости на 150 тыс. тонн	первая очередь	санитарно-защитная зона 1000 м
13	2.2.13	602020401	Полигон твердых коммунальных отходов ООО «УК Престиж»	Полигон ТКО	модернизация объекта	в 1,5 км на юго-восток от д. Старая Чунча, Муниципальный округ Увинский	увеличение емкости на 256 тыс. тонн, площадь – 25,23 га; мощность – 20 тыс. тонн/год	первая очередь	санитарно-защитная зона 1000 м

1	2	3	4	5	6	7	8	9	10
						район Удмуртской Республики (далее – Увинский район)			
14	2.2.14	602020402	Площадки накопления (компостирования) ООО «Строй-Инвест»	Обработка, утилизация, обезвреживание	ввод в эксплуатацию	Город Глазов, г. Глазов, ул. 2-я Набережная, 266	мощность – 20 тыс. тонн/год	первая очередь	санитарно-защитная зона 500 м
15	2.2.15	602020401	Полигон в северной части Республики	Полигон	ввод в эксплуатацию	Муниципальный округ Базезинский район Удмуртской Республики (далее – Базезинский район)	мощность – 70 тыс. тонн/год	первая очередь	санитарно-защитная зона 1000 м
16	2.2.16	02020402	Сортировочная станция вблизи г. Воткинска	Сортировка	ввод в эксплуатацию	Воткинский район	мощность – 50 тыс. тонн/год	первая очередь	санитарно-защитная зона 500 м

¹ Карта планируемого размещения объектов регионального значения в области обращения с отходами. Карта планируемого размещения территорий, зон и площадок для инвестиционной деятельности.

² Код объекта – в соответствии с приказом Минэкономразвития России от 9 января 2018 года № 10 «Об утверждении Требований к описанию и отображению в документах территориального планирования объектов федерального значения, объектов регионального значения, объектов местного значения и о признании утратившим силу приказа Минэкономразвития России от 7 декабря 2016 г. № 793»

3. Сведения о видах, назначении и наименованиях планируемых для размещения объектов регионального значения в области транспорта, их основные характеристики, их местоположение, а также характеристики зон с особыми условиями использования территорий в случае, если установление таких зон требуется в связи с размещением данных объектов

8) Перечень объектов регионального значения в области транспорта, планируемых к размещению на территории Удмуртской Республики, приведен в таблице 8.

Таблица 8

№ п/п	Номер на карте планируемого размещения объектов регионального значения ¹	Код объекта ²	Наименование объекта	Назначение объекта	Наименование мероприятия	Местоположение размещаемого объекта (наименование муниципального образования)	Характеристика объекта	Сроки реализации	Характеристика зон с особыми условиями использования территории
1	2	3	4	5	6	7	8	9	10
Автостанции									
2	3.2.1	602030702	Автостанция в с. Завьялово	транспортное обслуживание населения	Строительство автостанции в с. Завьялово	Завьяловский район, с. Завьялово	определяется при проектировании	первая очередь	санитарно-защитная зона
3	3.2.2	602030702	Автостанция в г. Ижевске	транспортное обслуживание населения	Строительство автостанции в г. Ижевске	Город Ижевск, г. Ижевск	определяется при проектировании	первая очередь	санитарно-защитная зона
4	3.2.3	602030702	Автостанция в г. Ижевске	транспортное обслуживание населения	Строительство автостанции в г. Ижевске	Город Ижевск, г. Ижевск	определяется при проектировании	первая очередь	санитарно-защитная зона
5	3.2.4	602030702	Автостанция в г. Ижевске	транспортное обслуживание населения	Строительство автостанции в г. Ижевске	Город Ижевск, г. Ижевск	определяется при проектировании	расчетный срок	санитарно-защитная зона
6	3.2.5	602030702	Автостанция в г. Ижевске	транспортное обслуживание населения	Строительство автостанции в г. Ижевске	Город Ижевск, г. Ижевск	определяется при проектировании	расчетный срок	санитарно-защитная зона
7	Комплексные объекты транспортной инфраструктуры								
8	3.2.6	602030602	Железнодорожно-автомобильный транспортно-транспортно-	транспортное обслуживание населения	Строительство транспортно-пересадочного узла	Муниципальный округ Кизнерский район Удмуртской	определяется при проектировании	первая очередь	санитарно-защитная зона

1	2	3	4	5	6	7	8	9	10
			пересадочный узел в п. Кизнер		в п. Кизнер	Республики (далее – Кизнерский район), п. Кизнер			
9	Автомобильные дороги регионального или межмуниципального значения ³								
10	3.2.7	602030302	Обход с. Грахово	вывод транзитного транспорта	Строительство обхода с. Грахово	Муниципальный округ Граховский район Удмуртской Республики (далее – Граховский район)	протяженность – 4,3 км, категория – III	расчетный срок	придорожная полоса – 50 м
11	3.2.8	602030302	Обход г. Сарапула	вывод транзитного транспорта	Строительство обхода г. Сарапула	Город Сарапул, г. Сарапул, Сарапульский район	протяженность – 17,4 км, категория – II	первая очередь	придорожная полоса – 75 м
12	3.2.9	602030302	Обход г. Воткинска	вывод транзитного транспорта	Строительство объездной г. Воткинска	Воткинский район, Город Воткинск, г. Воткинск	протяженность – 4,9 км, категория – II	первая очередь	придорожная полоса – 75 м
13	3.2.10	602030302	Обход г. Глазова	вывод транзитного транспорта	Строительство обхода г. Глазова	Глазовский район, Город Глазов, г. Глазов	протяженность – 17,8 км, категория – II	первая очередь	придорожная полоса – 75 м
14	3.2.11	602030302	Обход г. Можги	вывод транзитного транспорта	Строительство обхода г. Можги	Можгинский район	протяженность – 12,0 км, категория – III	первая очередь	придорожная полоса – 50 м
15	3.2.12	602030302	Обход с. Юкаменское	вывод транзитного транспорта	Строительство обхода с. Юкаменское	Муниципальный округ Юкаменский район Удмуртской Республики (далее – Юкаменский район)	протяженность – 4,0 км, категория – III	расчетный срок	придорожная полоса – 50 м
16	3.2.13	602030302	Обход с. Карсовой	вывод транзитного транспорта	Строительство обхода с. Карсовой	Балезинский район	протяженность – 3,2 км, категория – IV	расчетный срок	придорожная полоса – 50 м
17	3.2.14	602030302	Обход с. Дебесы	вывод транзитного транспорта	Строительство обхода с. Дебесы	Дебёсский район	протяженность – 7,3 км, категория – III	расчетный срок	придорожная полоса – 50 м
18	3.2.15	602030302	Обход с. Шаркан	вывод транзитного транспорта	Строительство обхода с. Шаркан	Муниципальный округ Шарканский район Удмуртской Республики (далее – Шарканский район)	протяженность – 9,0 км, категория – III	расчетный срок	придорожная полоса – 50 м

1	2	3	4	5	6	7	8	9	10
19	3.2.16	602030302	Обход п. Ува	вывод транзитного транспорта	Строительство обхода п. Ува	Увинский район	протяженность – 8,4 км, категория – III	расчетный срок	придорожная полоса – 50 м
20	3.2.17	602030302	Обход с. Нылга	вывод транзитного транспорта	Строительство обхода с. Нылга	Увинский район	протяженность – 2,4 км, категория – III	расчетный срок	придорожная полоса – 50 м
21	3.2.18	602030302	Обход с. Вавож	вывод транзитного транспорта	Строительство обхода с. Вавож	Вавожский район	протяженность – 3,9 км, категория – IV	расчетный срок	придорожная полоса – 50 м
22	3.2.19	602030302	Обход п. Кизнер	вывод транзитного транспорта	Строительство обхода п. Кизнер	Кизнерский район	определяется при проектировании	расчетный срок	придорожная полоса – 75 м
23	3.2.20	602030302	Обход с. Алнаши	вывод транзитного транспорта	Строительство обхода с. Алнаши	Алнашский район	определяется при проектировании	расчетный срок	придорожная полоса – 75 м
24	3.2.21	602030302	Автомобильная дорога (Яр – Н. Укан) – д. Тулалуд	обеспечение транспортного сообщения	Реконструкция автомобильной дороги (Яр – Н. Укан) – д. Тулалуд	Ярский район	протяженность – 4,06 км, категория – IV	расчетный срок	придорожная полоса – 50 м
25	3.2.22	602030302	Автомобильная дорога Алнаши – Варзи-Ягчи	обеспечение транспортного сообщения	Реконструкция автомобильной дороги Алнаши – Варзи-Ягчи	Алнашский район	протяженность – 21,499 км, категория – III	расчетный срок	придорожная полоса – 50 м
26	3.2.23	602030302	Автомобильная дорога Алнаши – Грахово	обеспечение транспортного сообщения	Реконструкция автомобильной дороги Алнаши – Грахово	Алнашский район. Граховский район	протяженность – 41,674 км, категория – III	расчетный срок	придорожная полоса – 50 м
27	3.2.24	602030302	Автомобильная дорога (М-7 «Волга» от Москвы через Владимир, Нижний Новгород, Казань до Уфы подъезд к городам Ижевск и Пермь) – Кузили	обеспечение транспортного сообщения	Реконструкция автомобильной дороги (М-7 «Волга» от Москвы через Владимир, Нижний Новгород, Казань до Уфы подъезд к городам Ижевск и Пермь) – Кузили	Алнашский район	протяженность – 2,08 км, категория – IV	расчетный срок	придорожная полоса – 50 м

1	2	3	4	5	6	7	8	9	10
28	3.2.25	602030302	Автомобильная дорога (М-7 «Волга» от Москвы через Владимир, Нижний Новгород, Казань до Уфы поьезд к городам Ижевск и Пермь) – Нижний Сырзез – Писеево	обеспечение транспортного сообщения	Реконструкция автомобильной дороги (М-7 «Волга» от Москвы через Владимир, Нижний Новгород, Казань до Уфы поьезд к городам Ижевск и Пермь) – Нижний Сырзез – Писеево	Алнашский район	протяженность – 17,451 км, категория – IV	расчетный срок	придорожная полоса – 50 м
29	3.2.26	602030302	Автомобильная дорога Большая Кибья – Нижний Сырзез	обеспечение транспортного сообщения	Реконструкция автомобильной дороги Большая Кибья – Нижний Сырзез	Можгинский район, Алнашский район	протяженность – 9,8 км, категория – IV	расчетный срок	придорожная полоса – 50 м
30	3.2.27	602030302	Автомобильная дорога Подъезд к с. Алнаши	обеспечение транспортного сообщения	Реконструкция автомобильной дороги Подъезд к с. Алнаши	Алнашский район	протяженность – 1,0 км, категория – IV	расчетный срок	придорожная полоса – 50 м
31	3.2.28	602030302	Автомобильная дорога Асановский совхоз – техникум – Черный Ключ	обеспечение транспортного сообщения	Реконструкция автомобильной дороги Асановский совхоз-техникум – Черный Ключ	Алнашский район	протяженность – 11,305 км, категория – IV	расчетный срок	придорожная полоса – 50 м
32	3.2.29	602030302	Автомобильная дорога Алнаши – Аэропорт	обеспечение транспортного сообщения	Реконструкция автомобильной дороги Алнаши – Аэропорт	Алнашский район	протяженность – 1,271 км, категория – IV	расчетный срок	придорожная полоса – 50 м
33	3.2.30	602030302	Автомобильная дорога (М-7 «Волга» от Москвы через Владимир, Нижний Новгород, Казань до Уфы поьезд к городам Ижевск и Пермь) – Асановский совхоз-техникум – граница	обеспечение транспортного сообщения	Реконструкция автомобильной дороги (М-7 «Волга» от Москвы через Владимир, Нижний Новгород, Казань до Уфы поьезд к городам Ижевск и Пермь) – Асановский совхоз-	Алнашский район	протяженность – 14,5 км, категория – IV	расчетный срок	придорожная полоса – 50 м

1	2	3	4	5	6	7	8	9	10
			Татарстана		техникум – граница Татарстана				
34	3.2.31	602030302	Автомобильная дорога (М-7 «Волга» от Москвы через Владимир, Нижний Новгород, Казань до Уфы подъезд к городам Ижевск и Пермь) – Нижнее Асаново	обеспечение транспортного сообщения	Реконструкция автомобильной дороги (М-7 «Волга» от Москвы через Владимир, Нижний Новгород, Казань до Уфы подъезд к городам Ижевск и Пермь) – Нижнее Асаново	Алнашский район	протяженность – 4,7 км, категория – IV	расчетный срок	придорожная полоса – 50 м
35	3.2.32	602030302	Автомобильная дорога (М-7 «Волга» от Москвы через Владимир, Нижний Новгород, Казань до Уфы подъезд к городам Ижевск и Пермь) – Кадиково	обеспечение транспортного сообщения	Реконструкция автомобильной дороги (М-7 «Волга» от Москвы через Владимир, Нижний Новгород, Казань до Уфы подъезд к городам Ижевск и Пермь) – Кадиково	Алнашский район	протяженность – 6,15 км, категория – IV	расчетный срок	придорожная полоса – 50 м
36	3.2.33	602030302	Автомобильная дорога (М-7 «Волга» от Москвы через Владимир, Нижний Новгород, Казань до Уфы подъезд к городам Ижевск и Пермь – Асановский совхоз-техникум – граница Татарстана) – Кузубаево – Сосновка	обеспечение транспортного сообщения	Реконструкция автомобильной дороги (М-7 «Волга» от Москвы через Владимир, Нижний Новгород, Казань до Уфы подъезд к городам Ижевск и Пермь – Асановский совхоз-техникум – граница Татарстана) – Кузубаево – Сосновка	Алнашский район	протяженность – 21,4 км, категория – IV	расчетный срок	придорожная полоса – 50 м
37	3.2.34	602030302	Автомобильная дорога (М-7 «Волга» от Москвы через Владимир,	обеспечение транспортного сообщения	Реконструкция автомобильной дороги (М-7 «Волга» от Москвы	Алнашский район	протяженность – 1,2 км, категория – IV	расчетный срок	придорожная полоса – 50 м

1	2	3	4	5	6	7	8	9	10
			Нижний Новгород, Казань до Уфы по объезд к городам Ижевск и Пермь – Асановский совхоз-техникум – граница Татарстана) – ст. Алнаши		через Владимир, Нижний Новгород, Казань до Уфы по объезд к городам Ижевск и Пермь – Асановский совхоз-техникум – граница Татарстана) – ст. Алнаши				
38	3.2.35	602030302	Автомобильная дорога (Алнаши – Варзи-Ятчи) – Абышево	обеспечение транспортного сообщения	Реконструкция автомобильной дороги (Алнаши – Варзи-Ятчи) – Абышево	Алнашский район	протяженность – 4,5 км, категория – IV	расчетный срок	придорожная полоса – 50 м
39	3.2.36	602030302	Автомобильная дорога (Алнаши – Варзи-Ятчи) – Азаматово – Шайтаново	обеспечение транспортного сообщения	Реконструкция автомобильной дороги (Алнаши – Варзи-Ятчи) – Азаматово – Шайтаново	Алнашский район	протяженность – 3,832 км, категория – IV	расчетный срок	придорожная полоса – 50 м
40	3.2.37	602030302	Автомобильная дорога (Алнаши – Варзи-Ятчи) – Кузюмово	обеспечение транспортного сообщения	Реконструкция автомобильной дороги (Алнаши – Варзи-Ятчи) – Кузюмово	Алнашский район	протяженность – 2,886 км, категория – IV	расчетный срок	придорожная полоса – 50 м
41	3.2.38	602030302	Автомобильная дорога (Алнаши – Варзи-Ятчи) – Ляли – Шадрасак Кибья	обеспечение транспортного сообщения	Реконструкция автомобильной дороги (Алнаши – Варзи-Ятчи) – Ляли – Шадрасак Кибья	Алнашский район	протяженность – 6,366 км, категория – IV	расчетный срок	придорожная полоса – 50 м
42	3.2.39	602030302	Автомобильная дорога (Алнаши – Варзи-Ятчи) – Казаково	обеспечение транспортного сообщения	Реконструкция автомобильной дороги (Алнаши – Варзи-Ятчи) – Казаково	Алнашский район	протяженность – 3,959 км, категория – IV	расчетный срок	придорожная полоса – 50 м
43	3.2.40	602030302	Автомобильная дорога (М-7 «Волга» от Москвы через Владимир,	обеспечение транспортного сообщения	Реконструкция автомобильной дороги (М-7 «Волга» от Москвы	Алнашский район	протяженность – 1,997 км, категория – V	расчетный срок	придорожная полоса – 50 м

1	2	3	4	5	6	7	8	9	10
			Нижний Новгород, Казань до Уфы подъезд к городам Ижевск и Пермь) – Шубино		через Владимир, Нижний Новгород, Казань до Уфы подъезд к городам Ижевск и Пермь) – Шубино				
44	3.2.41	602030302	Автомобильная дорога (Алнаши-Варзи-Ятчи) – Дятлево	обеспечение транспортного сообщения	Реконструкция автомобильной дороги (Алнаши-Варзи-Ятчи) – Дятлево	Алнашский район	протяженность – 2,029 км, категория – V	расчетный срок	придорожная полоса – 50 м
45	3.2.42	602030302	Автомобильная дорога Варзи-Ятчи –Юмьяшур – граница Татарстана	обеспечение транспортного сообщения	Реконструкция автомобильной дороги Варзи-Ятчи – Юмьяшур – граница Татарстана	Алнашский район	протяженность – 7,2 км, категория – IV	расчетный срок	придорожная полоса – 50 м
46	3.2.43	602030302	Автомобильная дорога (Алнаши – Грахово) –Варали	обеспечение транспортного сообщения	Реконструкция автомобильной дороги (Алнаши – Грахово) – Варали	Алнашский район	протяженность – 7,983 км, категория – V	расчетный срок	придорожная полоса – 50 м
47	3.2.44	602030302	Автомобильная дорога Муважи – Голошурма	обеспечение транспортного сообщения	Реконструкция автомобильной дороги Муважи – Голошурма	Алнашский район	протяженность – 5,236 км, категория – V	расчетный срок	придорожная полоса – 50 м
48	3.2.45	602030302	Автомобильная дорога (М-7 «Волга» от Москвы через Владимир, Нижний Новгород, Казань до Уфы подъезд к городам Ижевск и Пермь) – Новые Алнаши	обеспечение транспортного сообщения	Реконструкция автомобильной дороги (М-7 «Волга» от Москвы через Владимир, Нижний Новгород, Казань до Уфы подъезд к городам Ижевск и Пермь) – Новые Алнаши	Алнашский район	протяженность – 1,401 км, категория – V	расчетный срок	придорожная полоса – 50 м
49	3.2.46	602030302	Автомобильная дорога Алнаши-Удмуртский Тоймобаш	обеспечение транспортного сообщения	Реконструкция автомобильной дороги Алнаши – Удмуртский Тоймобаш	Алнашский район	протяженность – 8,804 км, категория – V	расчетный срок	придорожная полоса – 50 м

1	2	3	4	5	6	7	8	9	10
50	3.2.47	602030302	Автомобильная дорога Алнаши – Мукшур	обеспечение транспортного сообщения	Реконструкция автомобильной дороги Алнаши – Мукшур	Алнашский район	протяженность – 3,726 км, категория – V	расчетный срок	придорожная полоса – 50 м
51	3.2.48	602030302	Автомобильная дорога Муважи – Кузбаево	обеспечение транспортного сообщения	Реконструкция автомобильной дороги Муважи – Кузбаево	Алнашский район	протяженность – 2,668 км, категория – V	расчетный срок	придорожная полоса – 50 м
52	3.2.49	602030302	Автомобильная дорога (Алнаши – Грахово) – Колтымак	обеспечение транспортного сообщения	Реконструкция автомобильной дороги (Алнаши – Грахово) – Колтымак	Алнашский район	протяженность – 5,129 км, категория – IV	расчетный срок	придорожная полоса – 50 м
53	3.2.50	602030302	Автомобильная дорога Азаматово – Медведка	обеспечение транспортного сообщения	Реконструкция автомобильной дороги Азаматово – Медведка	Алнашский район	протяженность – 1,231 км, категория – V	расчетный срок	придорожная полоса – 50 м
54	3.2.51	602030302	Автомобильная дорога (Азаматово – Медведка) – Вязовка	обеспечение транспортного сообщения	Реконструкция автомобильной дороги (Азаматово – Медведка) – Вязовка	Алнашский район	протяженность – 0,846 км, категория – V	расчетный срок	придорожная полоса – 50 м
55	3.2.52	602030302	Автомобильная дорога Степанёнки – Сосновка	вывод транспортного транспорта	Мгроительство автомобильной дороги Степанёнки – Сосновка	Муниципальный округ Кезский район Удмуртской Республики (далее – Кезский район), Балезинский район	определяются при проектировании	расчетный срок	придорожная полоса – 25 м
56	3.2.53	602030302	Автомобильная дорога (Алнаши – Грахово) – Серп	обеспечение транспортного сообщения	Реконструкция автомобильной дороги (Алнаши – Грахово) – Серп	Алнашский район	протяженность – 1,932 км, категория – V	расчетный срок	придорожная полоса – 50 м
57	3.2.54	602030302	Автомобильная дорога (Алнаши – Варзи-Ягчи) – Арбайка	обеспечение транспортного сообщения	Реконструкция автомобильной дороги (Алнаши – Варзи-Ягчи) –	Алнашский район	протяженность – 0,439 км, категория – V	расчетный срок	придорожная полоса – 50 м

1	2	3	4	5	6	7	8	9	10
					Арбайка				
58	3.2.55	602030302	Автомобильная дорога Казаково-Шишкино	обеспечение транспортного сообщения	Реконструкция автомобильной дороги Казаково – Шишкино	Алнашский район	протяженность – 2,618 км, категория – V	расчетный срок	придорожная полоса – 50 м
59	3.2.56	602030302	Автомобильная дорога (Алнаши – Варзи-Ятчи) – Старая Шудья	обеспечение транспортного сообщения	Реконструкция автомобильной дороги (Алнаши – Варзи-Ятчи) – Старая Шудья	Алнашский район	протяженность – 0,6 км категория – V	расчетный срок	придорожная полоса – 50 м
60	3.2.57	602030302	Автомобильная дорога (М-7 «Волга» от Москвы через Владимир, Нижний Новгород, Казань до Уфы подъезд к городам Ижевск и Пермь) – Байтеряково – Елкибаево	обеспечение транспортного сообщения	Реконструкция автомобильной дороги (М-7 «Волга» от Москвы через Владимир, Нижний Новгород, Казань до Уфы подъезд к городам Ижевск и Пермь) – Байтеряково – Елкибаево	Алнашский район	протяженность – 5,613 км, категория – IV	расчетный срок	придорожная полоса – 50 м
61	3.2.58	602030302	Автомобильная дорога (М-7 «Волга» от Москвы через Владимир, Нижний Новгород, Казань до Уфы подъезд к городам Ижевск и Пермь) – Удмуртский Ятцаз	обеспечение транспортного сообщения	Реконструкция автомобильной дороги (М-7 «Волга» от Москвы через Владимир, Нижний Новгород, Казань до Уфы подъезд к городам Ижевск и Пермь) – Удмуртский Ятцаз	Алнашский район	протяженность – 1,7 км, категория – IV	расчетный срок	придорожная полоса – 50 м
62	3.2.59	602030302	Автомобильная дорога Котлырево – Пирогово	обеспечение транспортного сообщения	Реконструкция автомобильной дороги Котлырево – Пирогово	Алнашский район	протяженность – 3,15 км, категория – IV	расчетный срок	придорожная полоса – 50 м
63	3.2.60	602030302	Автомобильная дорога (Алнаши – Грахово) –	обеспечение транспортного сообщения	Реконструкция автомобильной дороги (Алнаши-	Алнашский район	протяженность – 3,103 км, категория – V	расчетный срок	придорожная полоса – 50 м

1	2	3	4	5	6	7	8	9	10
			Богородский		Грахово) – Богородский				
64	3.2.61	602030302	Автомобильная дорога (Алнаши – Грахово) – Охотничий	обеспечение транспортного сообщения	Реконструкция автомобильной дороги (Алнаши – Грахово) – Охотничий	Алнашский район	протяженность – 1,708 км, категория – IV	расчетный срок	придорожная полоса – 50 м
65	3.2.62	602030302	Автомобильная дорога (Игра – Глазов) – Ушур	обеспечение транспортного сообщения	Реконструкция автомобильной дороги (Игра – Глазов) – Ушур	Балезинский район	протяженность – 0,991 км, категория – IV	расчетный срок	придорожная полоса – 50 м
66	3.2.63	602030302	Автомобильная дорога (Балезино – Сергино) – Турецкое	обеспечение транспортного сообщения	Реконструкция автомобильной дороги (Балезино – Сергино) – Турецкое	Балезинский район	протяженность – 6,766 км, категория – V	расчетный срок	придорожная полоса – 50 м
67	3.2.64	602030302	Автомобильная дорога (Игра – Глазов) – Андрейшур	обеспечение транспортного сообщения	Реконструкция автомобильной дороги (Игра – Глазов) – Андрейшур	Балезинский район	протяженность – 23,318 км, категория – IV	расчетный срок	придорожная полоса – 50 м
68	3.2.65	602030302	Автомобильная дорога (Игра – Глазов) – Исаково	обеспечение транспортного сообщения	Реконструкция автомобильной дороги (Игра – Глазов) – Исаково	Балезинский район	протяженность – 2,591 км, категория – IV	расчетный срок	придорожная полоса – 50 м
69	3.2.66	602030302	Автомобильная дорога Балезино – Кожило – Кестым	обеспечение транспортного сообщения	Реконструкция автомобильной дороги Балезино – Кожило – Кестым	Балезинский район	протяженность – 4,132 км, категория – IV	расчетный срок	придорожная полоса – 50 м
70	3.2.67	602030302	Автомобильная дорога Глазов – Карсочай	обеспечение транспортного сообщения	Реконструкция автомобильной дороги Глазов – Карсочай	Город Глазов, г. Глазов, Глазовский район, Балезинский район	протяженность – 7,694 км, категория – IV	расчетный срок	придорожная полоса – 50 м
71	3.2.68	602030302	Автомобильная дорога Балезино – Сергино	обеспечение транспортного сообщения	Реконструкция автомобильной дороги Балезино – Сергино	Балезинский район	протяженность – 75,166 км, категория – IV	расчетный срок	придорожная полоса – 50 м
72	3.2.69	602030302	Автомобильная дорога (Игра –	обеспечение транспортного сообщения	Реконструкция автомобильной дороги (Игра –	Балезинский район, Красногорский район	протяженность – 20,843 км,	расчетный срок	придорожная полоса – 50 м

1	2	3	4	5	6	7	8	9	10
			Глазов) – Красногорское	сообщения	дороги (Игра – Глазов) – Красногорское		категория – IV		
73	3.2.70	602030302	Автомобильная дорога Бурино – Оросово – Эркешево	обеспечение транспортного сообщения	Реконструкция автомобильной дороги Бурино – Оросово – Эркешево	Балезинский район	протяженность – 17,723 км, категория – IV	расчетный срок	придорожная полоса – 50 м
74	3.2.71	602030302	Автомобильная дорога (Игра – Глазов) – Пыбья – Верх-Кестым	обеспечение транспортного сообщения	Реконструкция автомобильной дороги (Игра – Глазов) – Пыбья – Верх-Кестым	Балезинский район	протяженность – 7,245 км, категория – IV, V	расчетный срок	придорожная полоса – 50 м
75	3.2.72	602030302	Автомобильная дорога Карсовай – Базаны	обеспечение транспортного сообщения	Реконструкция автомобильной дороги Карсовай – Базаны	Балезинский район	протяженность – 7,155 км, категория – V	расчетный срок	придорожная полоса – 50 м
76	3.2.73	602030302	Автомобильная дорога Бурино – Чепца – Полом – Кез	обеспечение транспортного сообщения	Реконструкция автомобильной дороги Бурино – Чепца – Полом – Кез	Балезинский район, Кезский район	протяженность – 61,2 км, категория – IV	расчетный срок	придорожная полоса – 50 м
77	3.2.74	602030302	Автомобильная дорога Падера – Котегово	обеспечение транспортного сообщения	Реконструкция автомобильной дороги Падера – Котегово	Балезинский район	протяженность – 10,081 км, категория – IV	расчетный срок	придорожная полоса – 50 м
78	3.2.75	602030302	Автомобильная дорога (Игра – Глазов) – подъезд к п. Балезино	обеспечение транспортного сообщения	Реконструкция автомобильной дороги (Игра – Глазов) – подъезд к п. Балезино	Балезинский район	протяженность – 1,410 км, категория – IV	расчетный срок	придорожная полоса – 50 м
79	3.2.76	602030302	Автомобильная дорога (Бурино – Чепца – Полом – Кез) – Турецкое	обеспечение транспортного сообщения	Реконструкция автомобильной дороги (Бурино – Чепца – Полом – Кез) – Турецкое	Балезинский район	протяженность – 6,776 км, категория – IV	расчетный срок	придорожная полоса – 50 м
80	3.2.77	602030302	Автомобильная дорога Игра – Глазов	обеспечение транспортного сообщения	Реконструкция автомобильной дороги Игра – Глазов	Муниципальный округ Игринский район Удмуртской	протяженность – 73,772 км, категория – II-III	расчетный срок	придорожная полоса – 50 м, 75 м

1	2	3	4	5	6	7	8	9	10
					Глазов	Республики (далее – Игринский район), Базезинский район, Глазовский район, Город Глазов			
81	3.2.78	602030302	Автомобильная дорога (Базезино – Сергино) – Б. Варыж	обеспечение транспортного сообщения	Реконструкция автомобильной дороги (Базезино – Сергино) – Б. Варыж	Базезинский район	протяженность – 3,188 км, категория – IV	расчетный срок	придорожная полоса – 50 м
82	3.2.79	602030302	Автомобильная дорога (Базезино – Сергино) – В. Люкино	обеспечение транспортного сообщения	Реконструкция автомобильной дороги (Базезино – Сергино) – В. Люкино	Базезинский район	протяженность – 6,762 км, категория – IV	расчетный срок	придорожная полоса – 50 м
83	3.2.80	602030302	Автомобильная дорога (Базезино – Сергино) – Зятчашур	обеспечение транспортного сообщения	Реконструкция автомобильной дороги (Базезино – Сергино) – Зятчашур	Базезинский район	протяженность – 1,819 км, категория – IV	расчетный срок	придорожная полоса – 50 м
84	3.2.81	602030302	Автомобильная дорога (Базезино – Сергино) – Люк	обеспечение транспортного сообщения	Реконструкция автомобильной дороги (Базезино – Сергино) – Люк	Базезинский район	протяженность – 1,621 км, категория – IV	расчетный срок	придорожная полоса – 50 м
85	3.2.82	602030302	Автомобильная дорога Киршонки – Петухово	обеспечение транспортного сообщения	Реконструкция автомобильной дороги Киршонки – Петухово	Базезинский район	протяженность – 9,074 км, категория – IV	расчетный срок	придорожная полоса – 50 м
86	3.2.83	602030302	Автомобильная дорога (Бурино-Оросово – Эркешево) – Подборново	обеспечение транспортного сообщения	Реконструкция автомобильной дороги (Бурино – Оросово – Эркешево) – Подборново	Базезинский район	протяженность – 6,21 км, категория – IV	расчетный срок	придорожная полоса – 50 м
87	3.2.84	602030302	Автомобильная дорога (Игра – Глазов) – Бектыш	обеспечение транспортного сообщения	Реконструкция автомобильной дороги (Игра – Глазов) – Бектыш	Базезинский район	протяженность – 2,8 км, категория – IV	расчетный срок	придорожная полоса – 50 м
88	3.2.85	602030302	Автомобильная	обеспечение	Реконструкция	Базезинский район	протяженность –	расчетный срок	придорожная

1	2	3	4	5	6	7	8	9	10
			дорога (Балезино – Сергино) – Андреевцы	транспортного сообщения	автомобильной дороги (Балезино – Сергино) – Андреевцы		1,5 км, категория – IV		полоса – 50 м
89	3.2.86	602030302	Автомобильная дорога Вотино – Ахмади	обеспечение транспортного сообщения	Реконструкция автомобильной дороги Вотино – Ахмади	Балезинский район	протяженность – 4,534 км, категория – IV	расчетный срок	придорожная полоса – 50 м
90	3.2.87	602030302	Автомобильная дорога (Игра – Глазов) – ст. Люк	обеспечение транспортного сообщения	Реконструкция автомобильной дороги (Игра – Глазов) – ст. Люк	Балезинский район	протяженность – 5,959 км, категория – IV	расчетный срок	придорожная полоса – 50 м
91	3.2.88	602030302	Автомобильная дорога Большое Сазаново – Юлдырь	обеспечение транспортного сообщения	Реконструкция автомобильной дороги Большое Сазаново – Юлдырь	Балезинский район	протяженность – 7,346 км, категория – IV	расчетный срок	придорожная полоса – 50 м
92	3.2.89	602030302	Автомобильная дорога (Балезино – Сергино) – Афоино	обеспечение транспортного сообщения	Реконструкция автомобильной дороги (Балезино – Сергино) – Афоино	Балезинский район	протяженность – 4,015 км, категория – IV	расчетный срок	придорожная полоса – 50 м
93	3.2.90	602030302	Автомобильная дорога (Игра – Глазов – Андрейшур) – Воегурт – Пибаньшур	обеспечение транспортного сообщения	Реконструкция автомобильной дороги (Игра – Глазов – Андрейшур) – Воегурт – Пибаньшур	Балезинский район	протяженность – 13,282 км, категория – IV	расчетный срок	придорожная полоса – 50 м
94	3.2.91	602030302	Автомобильная дорога Ува – Вавож	обеспечение транспортного сообщения	Реконструкция автомобильной дороги Ува – Вавож	Увинский район, Вавожский район	протяженность – 32,3 км, категория – III	расчетный срок	придорожная полоса – 50 м
95	3.2.92	602030302	Автомобильная дорога (Ува – Вавож) – Лыстем	обеспечение транспортного сообщения	Реконструкция автомобильной дороги (Ува – Вавож) – Лыстем	Вавожский район	протяженность – 9,981 км, категория – IV	расчетный срок	придорожная полоса – 50 м
96	3.2.93	602030302	Автомобильная дорога Обьездная	обеспечение транспортного сообщения	Реконструкция автомобильной дороги	Вавожский район	протяженность – 6,1 км,	расчетный срок	придорожная полоса – 50 м

1	2	3	4	5	6	7	8	9	10
			с. Вавож	сообщения	дороги Объездная с. Вавож		категория – IV		
97	3.2.94	602030302	Автомобильная дорога Большая Докья – Каменный Ключ	обеспечение транспортного сообщения	Реконструкция автомобильной дороги Большая Докья – Каменный Ключ	Вавожский район	протяженность – 11,885 км, категория – IV	расчетный срок	придорожная полоса – 50 м
98	3.2.95	602030302	Автомобильная дорога Водзимонье – Брызгалово	обеспечение транспортного сообщения	Реконструкция автомобильной дороги Водзимонье – Брызгалово	Вавожский район	протяженность – 15,764 км, категория – IV	расчетный срок	придорожная полоса – 50 м
99	3.2.96	602030302	Автомобильная дорога (Вавож – Кильмезь) – Старое Жуе	обеспечение транспортного сообщения	Реконструкция автомобильной дороги (Вавож-Кильмезь) – Старое Жуе	Вавожский район	протяженность – 31,096 км, категория – IV	расчетный срок	придорожная полоса – 50 м
100	3.2.97	602030302	Автомобильная дорога Можга – Вавож	обеспечение транспортного сообщения	Реконструкция автомобильной дороги Можга – Вавож	Можгинский район, Вавожский район	протяженность – 42,97 км, категория – IV	расчетный срок	придорожная полоса – 50 м
101	3.2.98	602030302	Автомобильная дорога Вавож – Кильмезь	обеспечение транспортного сообщения	Реконструкция автомобильной дороги Вавож-Кильмезь	Вавожский район	протяженность – 30,057 км, категория – IV	расчетный срок	придорожная полоса – 50 м
102	3.2.99	602030302	Автомобильная дорога Новая Бия – Зямбайгурт	обеспечение транспортного сообщения	Реконструкция автомобильной дороги Новая Бия – Зямбайгурт	Вавожский район	протяженность – 7,438 км, категория – IV	расчетный срок	придорожная полоса – 50 м
103	3.2.100	602030302	Автомобильная дорога (Вавож – Кильмезь – Старое Жуе) – Ожги	обеспечение транспортного сообщения	Реконструкция автомобильной дороги (Вавож – Кильмезь – Старое Жуе) – Ожги	Вавожский район	протяженность – 1,241 км, категория – IV	расчетный срок	придорожная полоса – 50 м
104	3.2.101	602030302	Автомобильная дорога Вавож – Нурдор-Котья	обеспечение транспортного сообщения	Реконструкция автомобильной дороги Вавож – Нурдор-Котья	Вавожский район	протяженность – 5,879 км, категория – IV	расчетный срок	придорожная полоса – 50 м
105	3.2.102	602030302	Автомобильная	обеспечение	Реконструкция	Вавожский район	протяженность –	расчетный срок	придорожная

1	2	3	4	5	6	7	8	9	10
			дорога (Ува – Вавож) – ст. Вавож	транспортного сообщения	автомобильной дороги (Ува – Вавож) – ст. Вавож		1,186 км? категория – IV		полоса – 50 м
106	3.2.103	602030302	Автомобильная дорога Новая Бия – Валадор	обеспечение транспортного сообщения	Реконструкция автомобильной дороги Новая Бия – Валадор	Вавожский район	протяженность – 5,073 км, категория – IV	расчетный срок	придорожная полоса – 50 м
107	3.2.104	602030302	Автомобильная дорога Новая Бия – Чудзялуд	обеспечение транспортного сообщения	Реконструкция автомобильной дороги Новая Бия – Чудзялуд	Вавожский район	протяженность – 4,324 км, категория – IV	расчетный срок	придорожная полоса – 50 м
108	3.2.105	602030302	Автомобильная дорога Слудка – Зялуд-Котья	обеспечение транспортного сообщения	Реконструкция автомобильной дороги Слудка – Зялуд-Котья	Вавожский район	протяженность – 11,7 км, категория – IV	расчетный срок	придорожная полоса – 50 м
109	3.2.106	602030302	Автомобильная дорога Брызгалово – Южный Какмож	обеспечение транспортного сообщения	Реконструкция автомобильной дороги Брызгалово – Южный Какмож	Вавожский район	протяженность – 13,2 км, категория – IV	расчетный срок	придорожная полоса – 50 м
110	3.2.107	602030302	Автомобильная дорога Ожги – Новые Какси	обеспечение транспортного сообщения	Реконструкция автомобильной дороги Ожги – Новые Какси	Вавожский район	протяженность – 4,3 км, категория – IV	расчетный срок	придорожная полоса – 50 м
111	3.2.108	602030302	Автомобильная дорога Зялуд – Карсо	обеспечение транспортного сообщения	Реконструкция автомобильной дороги Зялуд – Карсо	Вавожский район	протяженность – 3,7 км, категория – IV	расчетный срок	придорожная полоса – 50 м
112	3.2.109	602030302	Автомобильная дорога Водзимонье – Новое Водзимонье	обеспечение транспортного сообщения	Реконструкция автомобильной дороги Водзимонье – Новое Водзимонье	Вавожский район	протяженность – 3,2 км, категория – IV	расчетный срок	придорожная полоса – 50 м
113	3.2.110	602030302	Автомобильная дорога Нюрдор-Котья – Лыстем	обеспечение транспортного сообщения	Реконструкция автомобильной дороги Нюрдор-Котья – Лыстем	Вавожский район	протяженность – 5,5 км, категория – IV	расчетный срок	придорожная полоса – 50 м

1	2	3	4	5	6	7	8	9	10
114	3.2.111	602030302	Автомобильная дорога (Ува – Вавож – Лыстем) – Какмож – Итчи	обеспечение транспортного сообщения	Реконструкция автомобильной дороги (Ува – Вавож – Лыстем) – Какмож – Итчи	Вавожский район	протяженность – 3,0 км, категория – IV	расчетный срок	придорожная полоса – 50 м
115	3.2.112	602030302	Автомобильная дорога Обьездная г. Воткинска	обеспечение транспортного сообщения	Реконструкция автомобильной дороги Обьездная г. Воткинска	Город Воткинск, Воткинский район	протяженность – 16,475 км, категория – III	расчетный срок	придорожная полоса – 50 м
116	3.2.113	602030302	Автомобильная дорога Воткинск – Черная	обеспечение транспортного сообщения	Реконструкция автомобильной дороги Воткинск – Черная	Город Воткинск, Воткинский район	протяженность – 30,0 км, категория – IV	расчетный срок	придорожная полоса – 50 м
117	3.2.114	602030302	Автомобильная дорога Воткинск-Кельчино – граница Пермского края	обеспечение транспортного сообщения	Реконструкция автомобильной дороги Воткинск – Кельчино – граница Пермского края	Город Воткинск, Воткинский район	протяженность – 32,456 км, категория – III	расчетный срок	придорожная полоса – 50 м
118	3.2.115	602030302	Автомобильная дорога Сарапул-Воткинск	обеспечение транспортного сообщения	Реконструкция автомобильной дороги Сарапул – Воткинск	Город Сарапул, Сарапульский район, Завьяловский район, Воткинский район	протяженность – 56,873 км, категория – III	расчетный срок	придорожная полоса – 50 м
119	3.2.116	602030302	Автомобильная дорога Воткинск – Шаркан	обеспечение транспортного сообщения	Реконструкция автомобильной дороги Воткинск – Шаркан	Город Воткинск Воткинский район, Шарканский район	протяженность – 26,908 км, категория – III	расчетный срок	придорожная полоса – 50 м
120	3.2.117	602030302	Автомобильная дорога Воткинск – Чайковский	обеспечение транспортного сообщения	Реконструкция автомобильной дороги Воткинск – Чайковский	Город Воткинск, Воткинский район	протяженность – 30,591 км, категория – III	расчетный срок	придорожная полоса – 50 м
121	3.2.118	602030302	Автомобильная дорога Гришанки – Кукуи	обеспечение транспортного сообщения	Реконструкция автомобильной дороги Гришанки – Кукуи	Воткинский район	протяженность – 4,0 км, категория – IV	расчетный срок	придорожная полоса – 50 м
122	3.2.119	602030302	Автомобильная дорога (Ижевск – Воткинск) – Июльское	обеспечение транспортного сообщения	Реконструкция автомобильной дороги (Ижевск – Воткинск) – Июльское	Завьяловский район Воткинский район	протяженность – 4,8 км, категория – IV	расчетный срок	придорожная полоса – 50 м

1	2	3	4	5	6	7	8	9	10
					Июльское				
123	3.2.120	602030302	Автомобильная дорога (Воткинск – Кельчино – граница Пермского края) – Большая Кивара	обеспечение транспортного сообщения	Реконструкция автомобильной дороги (Воткинск-Кельчино – граница Пермского края) – Большая Кивара	Воткинский район	протяженность – 2,9 км, категория – IV	расчетный срок	придорожная полоса – 50 м
124	3.2.121	602030302	Автомобильная дорога (Ижевск – Воткинск) – Кудрино	обеспечение транспортного сообщения	Реконструкция автомобильной дороги (Ижевск – Воткинск) – Кудрино	Завьяловский район, Воткинский район	протяженность – 9,7 км, категория – IV	расчетный срок	придорожная полоса – 50 м
125	3.2.122	602030302	Автомобильная дорога Гавриловка – Камское – Степаново	обеспечение транспортного сообщения	Реконструкция автомобильной дороги Гавриловка – Камское – Степаново	Город Воткинск, Воткинский район	протяженность – 20,3 км, категория – IV	расчетный срок	придорожная полоса – 50 м
126	3.2.123	602030302	Автомобильная дорога (Ижевск – Воткинск) – Новосоломенники	обеспечение транспортного сообщения	Реконструкция автомобильной дороги (Ижевск – Воткинск) – Новосоломенники	Воткинский район	протяженность – 4,6 км, категория – IV	расчетный срок	придорожная полоса – 50 м
127	3.2.124	602030302	Автомобильная дорога Гавриловка – Первомайский	обеспечение транспортного сообщения	Реконструкция автомобильной дороги Гавриловка – Первомайский	Воткинский район	протяженность – 6,0 км, категория – IV	расчетный срок	придорожная полоса – 50 м
128	3.2.125	602030302	Автомобильная дорога (Ижевск – Воткинск) – Болгуры	обеспечение транспортного сообщения	Реконструкция автомобильной дороги (Ижевск – Воткинск) – Болгуры	Воткинский район	протяженность – 2,0 км, категория – IV	расчетный срок	придорожная полоса – 50 м
129	3.2.126	602030302	Автомобильная дорога (Воткинск – Чайковский) – Фотены	обеспечение транспортного сообщения	Реконструкция автомобильной дороги (Воткинск – Чайковский) – Фотены	Воткинский район	протяженность – 0,7 км, категория – IV	расчетный срок	придорожная полоса – 50 м

1	2	3	4	5	6	7	8	9	10
					Фотены				
130	3.2.127	602030302	Автомобильная дорога Кудрино – Светлое	обеспечение транспортного сообщения	Реконструкция автомобильной дороги Кудрино – Светлое	Воткинский район	протяженность – 5,4 км, категория – IV	расчетный срок	придорожная полоса – 50 м
131	3.2.128	602030302	Автомобильная дорога Первомайский – Черепановка	обеспечение транспортного сообщения	Реконструкция автомобильной дороги Первомайский – Черепановка	Воткинский район	протяженность – 7,4 км, категория – IV	расчетный срок	придорожная полоса – 50 м
132	3.2.129	602030302	Автомобильная дорога (Воткинский – Чайковский) – п. Новый	обеспечение транспортного сообщения	Реконструкция автомобильной дороги (Воткинский – Чайковский) – п. Новый	Воткинский район	протяженность – 1,0 км, категория – IV	расчетный срок	придорожная полоса – 50 м
133	3.2.130	602030302	Автомобильная дорога (Воткинский – Чайковский) – п. Волковский	обеспечение транспортного сообщения	Реконструкция автомобильной дороги (Воткинский – Чайковский) – п. Волковский	Воткинский район	протяженность – 2,1 км, категория – IV	расчетный срок	придорожная полоса – 50 м
134	3.2.131	602030302	Автомобильная дорога Болгуры – Хорохоры	обеспечение транспортного сообщения	Реконструкция автомобильной дороги Болгуры – Хорохоры	Воткинский район	протяженность – 7,3 км, категория – IV	расчетный срок	придорожная полоса – 50 м
135	3.2.132	602030302	Автомобильная дорога (Воткинский – Кельчино – граница Пермского края) – Пиктовка	обеспечение транспортного сообщения	Реконструкция автомобильной дороги (Воткинский – Кельчино – граница Пермского края) – Пиктовка	Воткинский район	протяженность – 0,9 км, категория – IV	расчетный срок	придорожная полоса – 50 м
136	3.2.133	602030302	Автомобильная дорога Молчань – Фомино	обеспечение транспортного сообщения	Реконструкция автомобильной дороги Молчань – Фомино	Воткинский район	протяженность – 5,8 км, категория – IV	расчетный срок	придорожная полоса – 50 м
137	3.2.134	602030302	Автомобильная дорога Кукуи – Катыши	обеспечение транспортного сообщения	Реконструкция автомобильной дороги Кукуи – Катыши	Воткинский район	протяженность – 2,6 км, категория – IV	расчетный срок	придорожная полоса – 50 м

1	2	3	4	5	6	7	8	9	10
					Катыши				
138	3.2.135	602030302	Автомобильная дорога Большая Кивара – Подгорный	обеспечение транспортного сообщения	Реконструкция автомобильной дороги Кивара – Подгорный	Воткинский район	протяженность – 5,9 км, категория – IV	расчетный срок	придорожная полоса – 50 м
139	3.2.136	602030302	Автомобильная дорога (Сарапул – Воткинский) – Ольхово	обеспечение транспортного сообщения	Реконструкция автомобильной дороги (Сарапул – Воткинский) – Ольхово	Воткинский район	протяженность – 1,07 км, категория – IV	расчетный срок	придорожная полоса – 50 м
140	3.2.137	602030302	Автомобильная дорога (Воткинский – Кельчино – граница Пермского края) – с. Кельчино	обеспечение транспортного сообщения	Реконструкция автомобильной дороги (Воткинский – Кельчино – граница Пермского края) – с. Кельчино	Воткинский район	протяженность – 0,65 км, категория – IV	расчетный срок	придорожная полоса – 50 м
141	3.2.138	602030302	Автомобильная дорога (Воткинский – Кельчино – граница Пермского края) – Липовка	обеспечение транспортного сообщения	Реконструкция автомобильной дороги (Воткинский – Кельчино – граница Пермского края) – Липовка	Воткинский район	протяженность – 2,1 км, категория – IV	расчетный срок	придорожная полоса – 50 м
142	3.2.139	602030302	Автомобильная дорога Гавриловка – Камское – Степаново) – Тербиловка	обеспечение транспортного сообщения	Реконструкция автомобильной дороги (Гавриловка – Камское – Степаново) – Тербиловка	Воткинский район	протяженность – 6,4 км, категория – IV	расчетный срок	придорожная полоса – 50 м
143	3.2.140	602030302	Автомобильная дорога (Ижевск – Воткинский) – Молчаны	обеспечение транспортного сообщения	Реконструкция автомобильной дороги (Ижевск – Воткинский) – Молчаны	Воткинский район	протяженность – 11,7 км, категория – IV	расчетный срок	придорожная полоса – 50 м
144	3.2.141	602030302	Автомобильная дорога (Сарапул – Воткинский) – Перевозное	обеспечение транспортного сообщения	Реконструкция автомобильной дороги (Сарапул – Воткинский) – Перевозное	Воткинский район	протяженность – 2,203 км, категория – IV	расчетный срок	придорожная полоса – 50 м

1	2	3	4	5	6	7	8	9	10
145	3.2.142	602030302	Автомобильная дорога Кукуи – Гамы	обеспечение транспортного сообщения	Реконструкция автомобильной дороги Кукуи – Гамы	Воткинский район	протяженность – 0,7 км, категория – IV	расчетный срок	придорожная полоса – 50 м
146	3.2.143	602030302	Автомобильная дорога ул. Пригородная	обеспечение транспортного сообщения	Реконструкция автомобильной дороги ул. Пригородная	Город Воткинск	протяженность – 1,2 км, категория – III	расчетный срок	придорожная полоса – 50 м
147	3.2.144	602030302	Автомобильная дорога Кизнер – Грахово	обеспечение транспортного сообщения	Реконструкция автомобильной дороги Кизнер – Грахово	Кизнерский район, Граховский район	протяженность – 39,382 км категория – III	расчетный срок	придорожная полоса – 50 м
148	3.2.145	602030302	Автомобильная дорога Грахово – Макарово	обеспечение транспортного сообщения	Реконструкция автомобильной дороги Грахово – Макарово	Граховский район	протяженность – 13,5 км, категория – IV	расчетный срок	придорожная полоса – 50 м
149	3.2.146	602030302	Автомобильная дорога Мари-Возжай – Верхняя Игра	обеспечение транспортного сообщения	Реконструкция автомобильной дороги Мари-Возжай – Верхняя Игра	Граховский район	протяженность – 7,58 км, категория – IV	расчетный срок	придорожная полоса – 50 м
150	3.2.147	602030302	Автомобильная дорога Грахово – Порым	обеспечение транспортного сообщения	Реконструкция автомобильной дороги Грахово – Порым	Граховский район	протяженность – 6,0 км, категория – IV	расчетный срок	придорожная полоса – 50 м
151	3.2.148	602030302	Автомобильная дорога Грахово – Поляково	обеспечение транспортного сообщения	Реконструкция автомобильной дороги Грахово – Поляково	Граховский район, Кизнерский район	протяженность – 17,25 км, категория – IV	расчетный срок	придорожная полоса – 50 м
152	3.2.149	602030302	Автомобильная дорога (Грахово – Лолошур-Возжи) – Нижние Юраши	обеспечение транспортного сообщения	Реконструкция автомобильной дороги (Грахово – Лолошур-Возжи) – Нижние Юраши	Граховский район	протяженность – 13,5 км, категория – IV	расчетный срок	придорожная полоса – 50 м
153	3.2.150	602030302	Автомобильная дорога Лолошур-Возжи – Нижние Юраши	обеспечение транспортного сообщения	Реконструкция автомобильной дороги Лолошур-Возжи – Нижние Юраши	Граховский район	протяженность – 4,3 км, категория – IV	расчетный срок	придорожная полоса – 50 м

1	2	3	4	5	6	7	8	9	10
154	3.2.151	602030302	Автомобильная дорога Лолошур-Возжи – Мещеряково	обеспечение транспортного сообщения	Реконструкция автомобильной дороги Лолошур-Возжи – Мещеряково	Граховский район	протяженность – 4,3 км, категория – IV	расчетный срок	придорожная полоса – 50 м
155	3.2.152	602030302	Автомобильная дорога Новогорское – Кокшан	обеспечение транспортного сообщения	Реконструкция автомобильной дороги Новогорское – Кокшан	Граховский район	протяженность – 6,1 км, категория – IV	расчетный срок	придорожная полоса – 50 м
156	3.2.153	602030302	Автомобильная дорога (Кизнер – Грахово) – п. Заречный	обеспечение транспортного сообщения	Реконструкция автомобильной дороги (Кизнер – Грахово) – п. Заречный	Граховский район	протяженность – 4,2 км, категория – IV	расчетный срок	придорожная полоса – 50 м
157	3.2.154	602030302	Автомобильная дорога Грахово – Лолошур-Возжи	обеспечение транспортного сообщения	Реконструкция автомобильной дороги Грахово – Лолошур-Возжи	Граховский район	протяженность – 14,7 км, категория – IV	расчетный срок	придорожная полоса – 50 м
158	3.2.155	602030302	Автомобильная дорога (Кизнер – Грахово) – Шарберда	обеспечение транспортного сообщения	Реконструкция автомобильной дороги (Кизнер – Грахово) – Шарберда	Граховский район	протяженность – 24,1 км, категория – IV	расчетный срок	придорожная полоса – 50 м
159	3.2.156	602030302	Автомобильная дорога Обьездная с. Грахово	обеспечение транспортного сообщения	Реконструкция автомобильной дороги Обьездная с. Грахово	Граховский район	протяженность – 3,9 км, категория – IV	расчетный срок	придорожная полоса – 50 м
160	3.2.157	602030302	Автомобильная дорога Нижний Тыловый – Большая Ерыкса	обеспечение транспортного сообщения	Реконструкция автомобильной дороги Нижний Тыловый – Большая Ерыкса	Граховский район	протяженность – 4,8 км, категория – IV	расчетный срок	придорожная полоса – 50 м
161	3.2.158	602030302	Автомобильная дорога Верхняя Игра – Мишкино – граница Татарстана	обеспечение транспортного сообщения	Реконструкция автомобильной дороги Верхняя Игра – Мишкино – граница Татарстана	Граховский район	протяженность – 5,48 км, категория – IV	расчетный срок	придорожная полоса – 50 м

1	2	3	4	5	6	7	8	9	10
162	3.2.159	602030302	Автомобильная дорога (Алнаши – Грахово) – Нижние Адам-Учи	обеспечение транспортного сообщения	Реконструкция автомобильной дороги (Алнаши – Грахово) – Нижние Адам-Учи	Граховский район	протяженность – 3,0 км, категория – IV	расчетный срок	придорожная полоса – 50 м
163	3.2.160	602030302	Автомобильная дорога Большая Ерыкса – Верхний Выселок	обеспечение транспортного сообщения	Реконструкция автомобильной дороги Большая Ерыкса – Верхний Выселок	Граховский район	протяженность – 1,5 км, категория – IV	расчетный срок	придорожная полоса – 50 м
164	3.2.161	602030302	Автомобильная дорога Соловьевка – Нижняя Сайка	обеспечение транспортного сообщения	Реконструкция автомобильной дороги Соловьевка – Нижняя Сайка	Граховский район	протяженность – 3,0 км, категория – IV	расчетный срок	придорожная полоса – 50 м
165	3.2.162	602030302	Автомобильная дорога Верхняя Игра – Байтуганово	обеспечение транспортного сообщения	Реконструкция автомобильной дороги Верхняя Игра – Байтуганово	Граховский район	протяженность – 10,0 км, категория – IV	расчетный срок	придорожная полоса – 50 м
166	3.2.163	602030302	Автомобильная дорога (Грахово – Поляково) – Газек	обеспечение транспортного сообщения	Реконструкция автомобильной дороги (Грахово – Поляково) – Газек	Граховский район	протяженность – 1,1 км, категория – IV	расчетный срок	придорожная полоса – 50 м
167	3.2.164	602030302	Автомобильная дорога Нижние Юраши – Горные Юраши	обеспечение транспортного сообщения	Реконструкция автомобильной дороги Нижние Юраши – Горные Юраши	Граховский район	протяженность – 3,1 км, категория – IV	расчетный срок	придорожная полоса – 50 м
168	3.2.165	602030302	Автомобильная дорога (Мари-Возжай – Верхняя Игра) – Гаранькино	обеспечение транспортного сообщения	Реконструкция автомобильной дороги (Мари-Возжай – Верхняя Игра) – Гаранькино	Граховский район	протяженность – 4,1 км, категория – IV	расчетный срок	придорожная полоса – 50 м
169	3.2.166	602030302	Автомобильная дорога (Кизнер – Грахово) – Большая Шуберь	обеспечение транспортного сообщения	Реконструкция автомобильной дороги (Кизнер – Грахово) – Большая Шуберь	Граховский район	протяженность – 2,5 км, категория – IV	расчетный срок	придорожная полоса – 50 м
170	3.2.167	602030302	Автомобильная дорога Обьездная	обеспечение транспортного сообщения	Реконструкция автомобильной дороги	Граховский район	протяженность – 4,1 км, категория – IV	расчетный срок	придорожная полоса – 50 м

1	2	3	4	5	6	7	8	9	10
			с. Грахово – Нижние Адам-Учи	сообщения	дороги Обьездная с. Грахово – Нижние Адам-Учи		категория – IV		
171	3.2.168	602030302	Автомобильная дорога (Алнаши – Грахово) – Мари- Возжай	обеспечение транспортного сообщения	Реконструкция автомобильной дороги (Алнаши – Грахово) – Мари- Возжай	Граховский район	протяженность – 1,26 км, категория – IV	расчетный срок	придорожная полоса – 50 м
172	3.2.169	602030302	Автомобильная дорога Глазов – Красногорское	обеспечение транспортного сообщения	Реконструкция автомобильной дороги Глазов – Красногорское	Город Глазов, Глазовский район, Красногорский район	протяженность – 50,307 км, категория – III	расчетный срок	придорожная полоса – 50 м
173	3.2.170	602030302	Автомобильная дорога Глазов – Юкаменское	обеспечение транспортного сообщения	Реконструкция автомобильной дороги Глазов – Юкаменское	Город Глазов, Глазовский район, Юкаменский район	протяженность – 36,503 км, категория – III	расчетный срок	придорожная полоса – 50 м
174	3.2.171	602030302	Автомобильная дорога Глазов – Яр – Пудем	обеспечение транспортного сообщения	Реконструкция автомобильной дороги Глазов – Яр – Пудем	Город Глазов ; Глазовский район, Ярский район	протяженность – 45,84 км, категория – III	расчетный срок	придорожная полоса – 50 м
175	3.2.172	602030302	Автомобильная дорога Педоново – В. Парзи – Учхоз	обеспечение транспортного сообщения	Реконструкция автомобильной дороги Педоново – В. Парзи – Учхоз	Глазовский район	протяженность – 18,05 км, категория – IV	расчетный срок	придорожная полоса – 50 м
176	3.2.173	602030302	Автомобильная дорога В. Парзи – Отогурт	обеспечение транспортного сообщения	Реконструкция автомобильной дороги В. Парзи – Отогурт	Глазовский район	протяженность – 6,6 км, категория – IV	расчетный срок	придорожная полоса – 50 м
177	3.2.174	602030302	Автомобильная дорога (Глазов – Юкаменское) – Удмуртские Ключи	обеспечение транспортного сообщения	Реконструкция автомобильной дороги (Глазов – Юкаменское) – Удмуртские Ключи	Глазовский район	протяженность – 2,07 км, категория – IV	расчетный срок	придорожная полоса – 50 м
178	3.2.175	602030302	Автомобильная дорога Глазов – Понино – Зотово	обеспечение транспортного сообщения	Реконструкция автомобильной дороги Глазов – Понино – Зотово	Город Глазов; Глазовский район	протяженность – 28,25 км, категория – IV	расчетный срок	придорожная полоса – 50 м
179	3.2.176	602030302	Автомобильная дорога В. Убыть –	обеспечение транспортного	Реконструкция автомобильной	Глазовский район	протяженность – 5,3 км,	расчетный срок	придорожная полоса – 50 м

1	2	3	4	5	6	7	8	9	10
			Чура	сообщения	дороги В. Убыть – Чура		категория – IV		
180	3.2.177	602030302	Автомобильная дорога В. Богатырка – Чажай	обеспечение транспортного сообщения	Реконструкция автомобильной дороги В. Богатырка – Чажай	Глазовский район	протяженность – 17,983 км, категория – IV	расчетный срок	придорожная полоса – 50 м
181	3.2.178	602030302	Автомобильная дорога В. Богатырка – Чажай	обеспечение транспортного сообщения	Реконструкция автомобильной дороги В. Богатырка – Чажай	Глазовский район	протяженность – 9,1 км, категория – IV	расчетный срок	придорожная полоса – 50 м
182	3.2.179	602030302	Автомобильная дорога (Глазов – Понино – Зотово) – Люм	обеспечение транспортного сообщения	Реконструкция автомобильной дороги (Глазов – Понино – Зотово) – Люм	Глазовский район	протяженность – 20,645 км, категория – IV	расчетный срок	придорожная полоса – 50 м
183	3.2.180	602030302	Автомобильная дорога Понино – Артенки	обеспечение транспортного сообщения	Реконструкция автомобильной дороги Понино – Артенки	Глазовский район	протяженность – 10,7 км, категория – IV	расчетный срок	придорожная полоса – 50 м
184	3.2.181	602030302	Автомобильная дорога (Глазов – арсовай) – Чиргино	обеспечение транспортного сообщения	Реконструкция автомобильной дороги (Глазов – Карсовай) – Чиргино	Глазовский район	протяженность – 7,0 км, категория – IV	расчетный срок	придорожная полоса – 50 м
185	3.2.182	602030302	Автомобильная дорога Курегово – Корогаево	обеспечение транспортного сообщения	Реконструкция автомобильной дороги Курегово – Корогаево	Глазовский район	протяженность – 3,7 км, категория – IV	расчетный срок	придорожная полоса – 50 м
186	3.2.183	602030302	Автомобильная дорога Удмуртские Ключи – Тужбулатово	обеспечение транспортного сообщения	Реконструкция автомобильной дороги Удмуртские Ключи – Тужбулатово	Глазовский район	протяженность – 3,5 км, категория – IV	расчетный срок	придорожная полоса – 50 м
187	3.2.184	602030302	Автомобильная дорога (Игра – Глазов) – Трубашур	обеспечение транспортного сообщения	Реконструкция автомобильной дороги (Игра – Глазов) – Трубашур	Глазовский район	протяженность – 9,0 км, категория – IV	расчетный срок	придорожная полоса – 50 м

1	2	3	4	5	6	7	8	9	10
188	3.2.185	602030302	Автомобильная дорога (Глазов – Понино – Зотово – Люм) – Шудзя	обеспечение транспортного сообщения	Реконструкция автомобильной дороги (Глазов – Понино – Зотово – Люм) – Шудзя	Глазовский район	протяженность – 5,1 км, категория – IV	расчетный срок	придорожная полоса – 50 м
189	3.2.186	602030302	Автомобильная дорога (Глазов – Юкаменское) – Макшур	обеспечение транспортного сообщения	Реконструкция автомобильной дороги (Глазов – Юкаменское) – Макшур	Глазовский район	протяженность – 0,67 км, категория – IV	расчетный срок	придорожная полоса – 50 м
190	3.2.187	602030302	Автомобильная дорога (Глазов – Юкаменское) – Азамай	обеспечение транспортного сообщения	Реконструкция автомобильной дороги (Глазов – Юкаменское) – Азамай	Глазовский район	протяженность – 1,0 км, категория – IV	расчетный срок	придорожная полоса – 50 м
191	3.2.188	602030302	Автомобильная дорога Люм – Н. Колевай	обеспечение транспортного сообщения	Реконструкция автомобильной дороги Люм – Н. Колевай	Глазовский район	протяженность – 6,22 км, категория – IV	расчетный срок	придорожная полоса – 50 м
192	3.2.189	602030302	Автомобильная дорога Объездная г. Глазов	обеспечение транспортного сообщения	Реконструкция автомобильной дороги Объездная г. Глазов	Город Глазов	протяженность – 3,3 км, категория – III	расчетный срок	придорожная полоса – 50 м
193	3.2.190	602030302	Автомобильная дорога Отогурт – Тарасово	обеспечение транспортного сообщения	Реконструкция автомобильной дороги Отогурт – Тарасово	Глазовский район	протяженность – 3,1 км, категория – IV	расчетный срок	придорожная полоса – 50 м
194	3.2.191	602030302	Автомобильная дорога Удмуртские Парзи – Татарские Парзи	обеспечение транспортного сообщения	Реконструкция автомобильной дороги Удмуртские Парзи – Татарские Парзи	Глазовский район	протяженность – 1,6 км, категория – IV	расчетный срок	придорожная полоса – 50 м
195	3.2.192	602030302	Автомобильная дорога (Глазов – Юкаменское) – Польша	обеспечение транспортного сообщения	Реконструкция автомобильной дороги (Глазов – Юкаменское) – Польша	Глазовский район	протяженность – 0,6 км, категория – IV	расчетный срок	придорожная полоса – 50 м
196	3.2.193	602030302	Автомобильная дорога (Игра –	обеспечение транспортного сообщения	Реконструкция автомобильной	Глазовский район	протяженность – 0,6 км,	расчетный срок	придорожная полоса – 50 м

1	2	3	4	5	6	7	8	9	10
			Глазов) – Малый Лудошур	сообщения	дороги (Игра – Глазов) – Малый Лудошур		категория – IV		
197	3.2.194	602030302	Автомобильная дорога (Игра-Глазов) – Качкашур	обеспечение транспортного сообщения	Реконструкция автомобильной дороги (Игра – Глазов) – Качкашур	Глазовский район	протяженность – 1,4 км, категория – IV	расчетный срок	придорожная полоса – 50 м
198	3.2.195	602030302	Автомобильная дорога (Глазов-Юкаменское) – Иваново	обеспечение транспортного сообщения	Реконструкция автомобильной дороги (Глазов – Юкаменское) – Иваново	Глазовский район	протяженность – 4,4 км, категория – IV	расчетный срок	придорожная полоса – 50 м
199	3.2.196	602030302	Автомобильная дорога Качкашур – Лекшур	обеспечение транспортного сообщения	Реконструкция автомобильной дороги Качкашур-Лекшур	Глазовский район	протяженность – 3,506 км, категория – IV	расчетный срок	придорожная полоса – 50 м
200	3.2.197	602030302	Автомобильная дорога Пудвай – Сева	обеспечение транспортного сообщения	Реконструкция автомобильной дороги Пудвай – Сева	Глазовский район	протяженность – 20,35 км, категория – IV	расчетный срок	придорожная полоса – 50 м
201	3.2.198	602030302	Автомобильная дорога Чура – Кыпка	обеспечение транспортного сообщения	Реконструкция автомобильной дороги Чура – Кыпка	Глазовский район	протяженность – 4,659 км, категория – IV	расчетный срок	придорожная полоса – 50 м
202	3.2.199	602030302	Автомобильная дорога (Старый Кыч – Верхний Четкер) – Нижний Шудзялуд	обеспечение транспортного сообщения	Реконструкция автомобильной дороги (Старый Кыч – Верхний Четкер) – Нижний Шудзялуд	Дебёсский район	протяженность – 2,5 км, категория – IV	расчетный срок	придорожная полоса – 50 м
203	3.2.200	602030302	Автомобильная дорога (Дебесы – Уйвай) – Марково	обеспечение транспортного сообщения	Реконструкция автомобильной дороги (Дебесы – Уйвай) – Марково	Дебёсский район	протяженность – 1,8 км, категория – IV	расчетный срок	придорожная полоса – 50 м
204	3.2.201	602030302	Автомобильная дорога Дебесы – Кез	обеспечение транспортного сообщения	Реконструкция автомобильной дороги Дебесы – Кез	Дебёсский район, Кезский район	протяженность – 30,057 км, категория – III	расчетный срок	придорожная полоса – 50 м

1	2	3	4	5	6	7	8	9	10
205	3.2.202	602030302	Автомобильная дорога Котегурт – Косолюк	обеспечение транспортного сообщения	Реконструкция автомобильной дороги Котегурт – Косолюк	Дебёсский район	протяженность – 3,69 км, категория – III	расчетный срок	придорожная полоса – 50 м
206	3.2.203	602030302	Автомобильная дорога (Дебесы – Кез) – Лесагурт	обеспечение транспортного сообщения	Реконструкция автомобильной дороги (Дебесы – Кез) – Лесагурт	Дебёсский район	протяженность – 4,0 км, категория – IV	расчетный срок	придорожная полоса – 50 м
207	3.2.204	602030302	Автомобильная дорога (М-7 «Волга» от Москвы через Владимир, Нижний Новгород, Казань до Уфы подъезд к городам Ижевск и Пермь) – Нуровай	обеспечение транспортного сообщения	Реконструкция автомобильной дороги (М-7 «Волга» от Москвы через Владимир, Нижний Новгород, Казань до Уфы подъезд к городам Ижевск и Пермь) – Нуровай	Дебёсский район	протяженность – 3,0 км, категория – IV	расчетный срок	придорожная полоса – 50 м
208	3.2.205	602030302	Автомобильная дорога Старый Кыч – Верхний Четкер	обеспечение транспортного сообщения	Реконструкция автомобильной дороги Старый Кыч – Верхний Четкер	Дебёсский район	протяженность – 9,666 км, категория – IV	расчетный срок	придорожная полоса – 50 м
209	3.2.206	602030302	Автомобильная дорога Дебесы – Шаркан	обеспечение транспортного сообщения	Реконструкция автомобильной дороги Дебесы – Шаркан	Дебёсский район, Шарканский район	протяженность – 45,702 км, категория – III	расчетный срок	придорожная полоса – 50 м
210	3.2.207	602030302	Автомобильная дорога Бадзимошур – Котегурт	обеспечение транспортного сообщения	Реконструкция автомобильной дороги Бадзимошур – Котегурт	Дебёсский район, Игринский район	протяженность – 8,7 км, категория – IV	расчетный срок	придорожная полоса – 50 м
211	3.2.208	602030302	Автомобильная дорога (М-7 «Волга» от Москвы через Владимир, Нижний Новгород, Казань до Уфы подъезд к городам	обеспечение транспортного сообщения	Реконструкция автомобильной дороги (М-7 «Волга» от Москвы через Владимир, Нижний Новгород, Казань до Уфы	Дебёсский район	протяженность – 1,3 км, категория – IV	расчетный срок	придорожная полоса – 50 м

1	2	3	4	5	6	7	8	9	10
			Ижевск и Пермь) – Ариково		подъезд к городам Ижевск и Пермь) – Ариково				
212	3.2.209	602030302	Автомобильная дорога (Дебесы – Кез) – Гурнес	обеспечение транспортного сообщения	Реконструкция автомобильной дороги (Дебесы – Кез) – Гурнес	Дебёсский район	протяженность – 8,9 км, категория – IV	расчетный срок	придорожная полоса – 50 м
213	3.2.210	602030302	Автомобильная дорога (Дебесы – Уйвай) – Большой Зетым	обеспечение транспортного сообщения	Реконструкция автомобильной дороги (Дебесы – Уйвай) – Большой Зетым	Дебёсский район	протяженность – 3,903 км, категория – IV	расчетный срок	придорожная полоса – 50 м
214	3.2.211	602030302	Автомобильная дорога (М-7 «Волга» от Москвы через Владимир, Нижний Новгород, Казань до Уфы подъезд к городам Ижевск и Пермь) – Сюрногурт	обеспечение транспортного сообщения	Реконструкция автомобильной дороги (М-7 «Волга» от Москвы через Владимир, Нижний Новгород, Казань до Уфы подъезд к городам Ижевск и Пермь) – Сюрногурт	Дебёсский район	протяженность – 1,32 км, категория – IV	расчетный срок	придорожная полоса – 50 м
215	3.2.212	602030302	Автомобильная дорога (Дебесы – Кез) – Чепык	обеспечение транспортного сообщения	Реконструкция автомобильной дороги (Дебесы – Кез) – Чепык	Дебёсский район	протяженность – 7,0 км, категория – IV	расчетный срок	придорожная полоса – 50 м
216	3.2.213	602030302	Автомобильная дорога Нижняя Пыхта – Комары	обеспечение транспортного сообщения	Реконструкция автомобильной дороги Нижняя Пыхта – Комары	Дебёсский район	протяженность – 5,0 км, категория – IV	расчетный срок	придорожная полоса – 50 м
217	3.2.214	602030302	Автомобильная дорога Дебесы – Уйвай	обеспечение транспортного сообщения	Реконструкция автомобильной дороги Дебесы-Уйвай	Дебёсский район	протяженность – 17,0 км, категория – IV	расчетный срок	придорожная полоса – 50 м
218	3.2.215	602030302	Автомобильная дорога Малая Чепца – Большой Зетым	обеспечение транспортного сообщения	Реконструкция автомобильной дороги Малая Чепца – Большой Зетым	Дебёсский район	протяженность – 0,668 км, категория – IV	расчетный срок	придорожная полоса – 50 м

1	2	3	4	5	6	7	8	9	10
219	3.2.216	602030302	Автомобильная дорога (М-7 «Волга» от Москвы через Владимир, Нижний Новгород, Казань до Уфы подъезд к городам Ижевск и Пермь) – с. Дебесы	обеспечение транспортного сообщения	Реконструкция автомобильной дороги (М-7 «Волга» от Москвы через Владимир, Нижний Новгород, Казань до Уфы подъезд к городам Ижевск и Пермь) – с. Дебесы	Дебёсский район	протяженность – 1,3 км, категория – IV	расчетный срок	придорожная полоса – 50 м
220	3.2.217	602030302	Автомобильная дорога Тыловый – Верхний Шудзялуд	обеспечение транспортного сообщения	Реконструкция автомобильной дороги Тыловый – Верхний Шудзялуд	Дебёсский район	протяженность – 4,0 км, категория – IV	расчетный срок	придорожная полоса – 50 м
221	3.2.218	602030302	Автомобильная дорога Уйвай – Старый Зяногурт	обеспечение транспортного сообщения	Реконструкция автомобильной дороги Уйвай – Старый Зяногурт	Дебёсский район	протяженность – 5,0 км, категория – IV	расчетный срок	придорожная полоса – 50 м
222	3.2.219	602030302	Автомобильная дорога Турнес – Березовка	обеспечение транспортного сообщения	Реконструкция автомобильной дороги Турнес – Березовка	Дебёсский район	протяженность – 3,0 км, категория – IV	расчетный срок	придорожная полоса – 50 м
223	3.2.220	602030302	Автомобильная дорога Уйвай-Легомувыр	обеспечение транспортного сообщения	Реконструкция автомобильной дороги Уйвай – Легомувыр	Дебёсский район	протяженность – 5,6 км категория – IV	расчетный срок	придорожная полоса – 50 м
224	3.2.221	602030302	Автомобильная дорога (Дебесы – Уйвай) – Заречная Медла	обеспечение транспортного сообщения	Реконструкция автомобильной дороги (Дебесы – Уйвай) – Заречная Медла	Дебёсский район	протяженность – 5,6 км категория – IV	расчетный срок	придорожная полоса – 50 м
225	3.2.222	602030302	Автомобильная дорога Бабино – Коньки	обеспечение транспортного сообщения	Реконструкция автомобильной дороги Бабино – Коньки	Завьяловский район	протяженность – 3,4 км, категория – IV	расчетный срок	придорожная полоса – 50 м
226	3.2.223	602030302	Автомобильная дорога (М-7 «Волга» от Москвы через Владимир, Нижний Новгород,	обеспечение транспортного сообщения	Реконструкция автомобильной дороги (М-7 «Волга» от Москвы через Владимир,	Завьяловский район	протяженность – 3,0 км, категория – IV	расчетный срок	придорожная полоса – 50 м

1	2	3	4	5	6	7	8	9	10
			Казань до Уфы подъезд к городам Ижевск и Пермь) – Юськи		Нижний Новгород, Казань до Уфы подъезд к городам Ижевск и Пермь) – Юськи				
227	3.2.224	602030302	Автомобильная дорога Завьялово – Гольяны	обеспечение транспортного сообщения	Реконструкция автомобильной дороги Завьялово – Гольяны	Завьяловский район	протяженность – 25,985 км, категория – IV	расчетный срок	придорожная полоса – 50 м
228	3.2.225	602030302	Автомобильная дорога Завьялово – Каменное	обеспечение транспортного сообщения	Реконструкция автомобильной дороги Завьялово – Каменное	Завьяловский район	протяженность – 11,0 км, категория – IV	расчетный срок	придорожная полоса – 50 м
229	3.2.226	602030302	Автомобильная дорога Ижевск – Аэропорт	обеспечение транспортного сообщения	Реконструкция автомобильной дороги Ижевск – Аэропорт	Город Ижевск, Завьяловский район	протяженность – 9,683 км, категория – II	расчетный срок	придорожная полоса – 75 м
230	3.2.227	602030302	Автомобильная дорога Ижевск – Воткинск	обеспечение транспортного сообщения	Реконструкция автомобильной дороги Ижевск – Воткинск	Город Ижевск, Завьяловский район, Воткинский район, Город Воткинск	протяженность – 38,846 км, категория – II	расчетный срок	придорожная полоса – 75 м
231	3.2.228	602030302	Автомобильная дорога (Ижевск – Воткинск) – Якшур	обеспечение транспортного сообщения	Реконструкция автомобильной дороги (Ижевск – Воткинск) – Якшур	Завьяловский район	протяженность – 3,5 км категория – IV	расчетный срок	придорожная полоса – 50 м
232	3.2.229	602030302	Автомобильная дорога (Ижевск – Аэропорт) – Завьялово	обеспечение транспортного сообщения	Реконструкция автомобильной дороги (Ижевск – Аэропорт) – Завьялово	Завьяловский район	протяженность – 3,801 км, категория – III	расчетный срок	придорожная полоса – 50 м
233	3.2.230	602030302	Автомобильная дорога (Ижевск – Аэропорт) – Первомайский	обеспечение транспортного сообщения	Реконструкция автомобильной дороги (Ижевск – Аэропорт) – Первомайский	Город Ижевск, Завьяловский район	протяженность – 4,3 км, категория – IV	расчетный срок	придорожная полоса – 50 м
234	3.2.231	602030302	Автомобильная дорога Ижевск – Люк	обеспечение транспортного сообщения	Реконструкция автомобильной дороги Ижевск – Люк	Город Ижевск, Завьяловский район	протяженность – 19,95 км, категория – IV	расчетный срок	придорожная полоса – 50 м

1	2	3	4	5	6	7	8	9	10
235	3.2.232	602030302	Автомобильная дорога (Ижевск – Люк) – Азино	обеспечение транспортного сообщения	Реконструкция автомобильной дороги (Ижевск – Люк) – Азино	Завьяловский район	протяженность – 14,0 км, категория – IV	расчетный срок	придорожная полоса – 50 м
236	3.2.233	602030302	Автомобильная дорога (Ижевск – Люк) – Люкшудья	обеспечение транспортного сообщения	Реконструкция автомобильной дороги (Ижевск – Люк) – Люкшудья	Завьяловский район	протяженность – 7,429 км, категория – IV	расчетный срок	придорожная полоса – 50 м
237	3.2.234	602030302	Автомобильная дорога Ижевск – Сарапул	обеспечение транспортного сообщения	Реконструкция автомобильной дороги Ижевск – Сарапул	Город Ижевск, Завьяловский район, Малопургинский район, Сарапульский район, Город Сарапул	протяженность – 58,858 км, категория – II – III	расчетный срок	придорожная полоса – 50 м; 75 м
238	3.2.235	602030302	Автомобильная дорога (Ижевск – Сарапул) – Бабино	обеспечение транспортного сообщения	Реконструкция автомобильной дороги (Ижевск – Сарапул) – Бабино	Завьяловский район	протяженность – 8,0 км, категория – IV	расчетный срок	придорожная полоса – 50 м
239	3.2.236	602030302	Автомобильная дорога (Ижевск – Сарапул) – Байкузино	обеспечение транспортного сообщения	Реконструкция автомобильной дороги (Ижевск – Сарапул) – Байкузино	Завьяловский район	протяженность – 0,9 км, категория – IV	расчетный срок	придорожная полоса – 50 м
240	3.2.237	602030302	Автомобильная дорога (Ижевск – Сарапул) – Люлли	обеспечение транспортного сообщения	Реконструкция автомобильной дороги (Ижевск – Сарапул) – Люлли	Завьяловский район	протяженность – 4,035 км, категория – IV	расчетный срок	придорожная полоса – 50 м
241	3.2.238	602030302	Автомобильная дорога Ижевск – Ува	обеспечение транспортного сообщения	Реконструкция автомобильной дороги Ижевск – Ува	Город Ижевск, Завьяловский район, Увинский район	протяженность – 80,222 км, категория – III	расчетный срок	придорожная полоса – 50 м
242	3.2.239	602030302	Автомобильная дорога (Ижевск – Ува) – В. Женвай	обеспечение транспортного сообщения	Реконструкция автомобильной дороги (Ижевск – Ува) – В. Женвай	Завьяловский район	протяженность – 7,402 км, категория – IV	расчетный срок	придорожная полоса – 50 м
243	3.2.240	602030302	Автомобильная дорога (Ижевск – Ува) – Капустино	обеспечение транспортного сообщения	Реконструкция автомобильной дороги (Ижевск – Ува) – Капустино	Завьяловский район, Малопургинский район	протяженность – 7,9 км, категория – IV	расчетный срок	придорожная полоса – 50 м
244	3.2.241	602030302	Автомобильная дорога (Ижевск –	обеспечение транспортного сообщения	Реконструкция автомобильной	Завьяловский район	протяженность – 1,2 км,	расчетный срок	придорожная полоса – 50 м

1	2	3	4	5	6	7	8	9	10
			Ува) – Советско-Никольское	сообщения	дороги (Ижевск – Ува) – Советско-Никольское		категория – IV		
245	3.2.242	602030302	Автомобильная дорога (Ижевск – Ува) – Подшивалово	обеспечение транспортного сообщения	Реконструкция автомобильной дороги (Ижевск – Ува) – Подшивалово	Завьяловский район	протяженность – 1,9 км, категория – IV	расчетный срок	придорожная полоса – 50 м
246	3.2.243	602030302	Автомобильная дорога (Ижевск – Ува) – Сепыч	обеспечение транспортного сообщения	Реконструкция автомобильной дороги (Ижевск – Ува) – Сепыч	Завьяловский район	протяженность – 1,7 км, категория – IV	расчетный срок	придорожная полоса – 50 м
247	3.2.244	602030302	Автомобильная дорога Югдон – Воложка	обеспечение транспортного сообщения	Реконструкция автомобильной дороги Югдон – Воложка	Завьяловский район, Город Ижевск	протяженность – 3,546 км, категория – IV	расчетный срок	придорожная полоса – 50 м
248	3.2.245	602030302	Автомобильная дорога Каменное – р. Иж – Можгинский тракт	обеспечение транспортного сообщения	Реконструкция автомобильной дороги Каменное – р.Иж –Можгинский тракт	Завьяловский район, Город Ижевск	протяженность – 7,603 км, категория – III	расчетный срок	придорожная полоса – 50 м
249	3.2.246	602030302	Автомобильная дорога с/з Машиностроитель – д. Ленно	обеспечение транспортного сообщения	Реконструкция автомобильной дороги с/з Машиностроитель – д. Ленно	Город Ижевск, Завьяловский район	протяженность – 8,6 км, категория – IV	расчетный срок	придорожная полоса – 50 м
250	3.2.247	602030302	Автомобильная дорога Окружная г. Ижевска	обеспечение транспортного сообщения	Реконструкция автомобильной дороги Окружная г. Ижевска	Город Ижевск Завьяловский район	протяженность – 17,768 км, категория – III	расчетный срок	придорожная полоса – 50 м
251	3.2.248	602030302	Автомобильная дорога (Окружная г. Ижевска – п. Сокол) – п. Мирный	обеспечение транспортного сообщения	Реконструкция автомобильной дороги (Окружная г. Ижевска – п. Сокол) – п. Мирный	Завьяловский район	протяженность – 2,2 км, категория – IV	расчетный срок	придорожная полоса – 50 м
252	3.2.249	602030302	Автомобильная дорога Подшивалово –	обеспечение транспортного сообщения	Реконструкция автомобильной дороги	Завьяловский район	протяженность – 3,6 км, категория – IV	расчетный срок	придорожная полоса – 50 м

1	2	3	4	5	6	7	8	9	10
			Верхняя Луiza		Подшивалово – Верхняя Луiza				
253	3.2.250	602030302	Автомобильная дорога (Сарапул – Воткинск) – д/п Камский	обеспечение транспортного сообщения	Реконструкция автомобильной дороги (Сарапул – Воткинск) – д/п Камский	Завьяловский район	протяженность – 5,8 км, категория – IV	расчетный срок	придорожная полоса – 50 м
254	3.2.251	602030302	Автомобильная дорога (Сарапул – Воткинск) – Сидоровы Горы	обеспечение транспортного сообщения	Реконструкция автомобильной дороги (Сарапул – Воткинск) – Сидоровы Горы	Завьяловский район, Воткинский район	протяженность – 2,514 км, категория – IV	расчетный срок	придорожная полоса – 50 м
255	3.2.252	602030302	Автомобильная дорога (Ижевск – Ува) – ст. Пустол	обеспечение транспортного сообщения	Реконструкция автомобильной дороги (Ижевск – Ува) – ст. Пустол	Завьяловский район	протяженность – 6,893 км, категория – IV	расчетный срок	придорожная полоса – 50 м
256	3.2.253	602030302	Автомобильная дорога (Ижевск – Первомайский) – Позимь	обеспечение транспортного сообщения	Реконструкция автомобильной дороги (Ижевск – Первомайский) – Позимь	Завьяловский район	протяженность – 3,0 км, категория – IV	расчетный срок	придорожная полоса – 50 м
257	3.2.254	602030302	Автомобильная дорога (Завьялово – Гольяны) – (Ижевск – Аэропорт)	обеспечение транспортного сообщения	Реконструкция автомобильной дороги (Завьялово- Гольяны) – (Ижевск –Аэропорт)	Завьяловский район	протяженность – 3,865 км, категория – III	расчетный срок	придорожная полоса – 50 м
258	3.2.255	602030302	Автомобильная дорога к садоводческому кооперативу «Суходол»	обеспечение транспортного сообщения	Реконструкция автомобильной дороги к садоводческому кооперативу «Суходол»	Завьяловский район	протяженность – 4,151 км, категория – IV	расчетный срок	придорожная полоса – 50 м
259	3.2.256	602030302	Автомобильная дорога Окружная г. Ижевска – Ст. Михайловское	обеспечение транспортного сообщения	Реконструкция автомобильной дороги Окружная г. Ижевска – Ст. Михайловское	Завьяловский район	протяженность – 2,8 км, категория – IV	расчетный срок	придорожная полоса – 50 м
260	3.2.257	602030302	Автомобильная дорога (Ижевск –	обеспечение транспортного	Реконструкция автомобильной	Завьяловский район	протяженность – 2,42 км,	расчетный срок	придорожная полоса – 50 м

1	2	3	4	5	6	7	8	9	10
			Ува) – Шудья	сообщения	дороги (Ижевск – Ува) – Шудья		категория – IV		
261	3.2.258	602030302	Автомобильная дорога (Ижевск – Ува) – Лудорвай-Ильинка	обеспечение транспортного сообщения	Реконструкция автомобильной дороги (Ижевск – Ува) – Лудорвай – Ильинка	Завьяловский район»	протяженность – 3,83 км, категория – IV	расчетный срок	придорожная полоса – 50 м
262	3.2.259	602030302	Автомобильная дорога (Сарапул – Воткинск) – Макарово	обеспечение транспортного сообщения	Реконструкция автомобильной дороги (Сарапул – Воткинск) – Макарово	Завьяловский район	протяженность – 1,069 км, категория – IV	расчетный срок	придорожная полоса – 50 м
263	3.2.260	602030302	Автомобильная дорога Юськи – Каравай-Норья	обеспечение транспортного сообщения	Реконструкция автомобильной дороги Юськи – Каравай-Норья	Завьяловский район	протяженность – 3,65 км, категория – IV	расчетный срок	придорожная полоса – 50 м
264	3.2.261	602030302	Автомобильная дорога (Ижевск – Сарапул) – Сизево	обеспечение транспортного сообщения	Реконструкция автомобильной дороги (Ижевск – Сарапул) – Сизево	Завьяловский район	протяженность – 2,75 км, категория – IV	расчетный срок	придорожная полоса – 50 м
265	3.2.262	602030302	Автомобильная дорога (Завьялово – Гольяны) – Новое Мартыаново	обеспечение транспортного сообщения	Реконструкция автомобильной дороги (Завьялово – Гольяны) – Новое Мартыаново	Завьяловский район	протяженность – 1,6 км, категория – IV	расчетный срок	придорожная полоса – 50 м
266	3.2.263	602030302	Автомобильная дорога Участок объездной дороги г. Ижевска от автодороги Ижевск – Аэропорт до автодороги Ижевск – Воткинск	обеспечение транспортного сообщения	Реконструкция автомобильной дороги Участок объездной дороги г. Ижевска от автодороги Ижевск – Аэропорт до автодороги Ижевск – Воткинск	Завьяловский район	протяженность – 10,085 км, категория – II	расчетный срок	придорожная полоса – 75 м
267	3.2.264	602030302	Автомобильная дорога Бабино-Чепаниха	обеспечение транспортного сообщения	Реконструкция автомобильной дороги Бабино – Чепаниха	Завьяловский район	протяженность – 12,6 км, категория – IV	расчетный срок	придорожная полоса – 50 м

1	2	3	4	5	6	7	8	9	10
268	3.2.265	602030302	Автомобильная дорога (Участок объездной дороги г. Ижевска от автодороги Ижевск – Аэропорт до автодороги Ижевск – Воткинск) – подъезд к д. Якшур	обеспечение транспортного сообщения	Реконструкция автомобильной дороги (Участок объездной дороги г. Ижевска от автодороги Ижевск – Аэропорт до автодороги Ижевск – Воткинск) – подъезд к д. Якшур	Завьяловский район	протяженность – 0,443 км, категория – IV	расчетный срок	придорожная полоса – 50 м
269	3.2.266	602030302	Автомобильная дорога Подъездная дорога (литер I)	обеспечение транспортного сообщения	Реконструкция автомобильной дороги Подъездная дорога (литер I)	Завьяловский район, Город Ижевск, Якшур-Бодьянский район	протяженность – 6,673 км, категория – IV	расчетный срок	придорожная полоса – 50 м
270	3.2.267	602030302	Автомобильная дорога (Ижевск – Люк) – Юровский мыс	обеспечение транспортного сообщения	Реконструкция автомобильной дороги (Ижевск – Люк) – Юровский мыс	Завьяловский район, Город Ижевск	протяженность – 3,463 км, категория – IV	расчетный срок	придорожная полоса – 50 м
271	3.2.268	602030302	Автомобильная дорога Бабино – Кетул	обеспечение транспортного сообщения	Реконструкция автомобильной дороги Бабино – Кетул	Завьяловский район	протяженность – 6,09 км, категория – IV	расчетный срок	придорожная полоса – 50 м
272	3.2.269	602030302	Автомобильная дорога (Ижевск – Воткинск) – Свинокомплекс	обеспечение транспортного сообщения	Реконструкция автомобильной дороги (Ижевск – Воткинск) – Свинокомплекс	Завьяловский район	протяженность – 2,0 км, категория – IV	расчетный срок	придорожная полоса – 50 м
273	3.2.270	602030302	Автомобильная дорога (с/з Машиностроитель – д. Ленино) – Чекерил	обеспечение транспортного сообщения	Реконструкция автомобильной дороги (с/з Машиностроитель – д. Ленино) – Чекерил	Город Ижевск	протяженность – 1,811 км, категория – IV	расчетный срок	придорожная полоса – 50 м
274	3.2.271	602030302	Автомобильная дорога Окружная г. Ижевска – Новомихайловское	обеспечение транспортного сообщения	Реконструкция автомобильной дороги Окружная г. Ижевска –	Завьяловский район	протяженность – 1,721 км, категория – IV	расчетный срок	придорожная полоса – 50 м

1	2	3	4	5	6	7	8	9	10
					Новоихайловское				
275	3.2.272	602030302	Автомобильная дорога Ижевск – Якшур-Бодья	обеспечение транспортного сообщения	Реконструкция автомобильной дороги Ижевск – Якшур-Бодья	Город Ижевск, Завьяловский район	протяженность – 12,345 км, категория – IV	расчетный срок	придорожная полоса – 50 м
276	3.2.273	602030302	Автомобильная дорога Игла – Селты – Сюмси – граница Кировской области	обеспечение транспортного сообщения	Реконструкция автомобильной дороги Игла – Селты – Сюмси – граница Кировской области	Игринский район, Муниципальный округ Селтинский район Удмуртской Республики (далее – Селтинский район), Муниципальный округ Сюмсинский район Удмуртской Республики (далее – Сюмсинский район)	протяженность – 114,57 км, категория – IV	расчетный срок	придорожная полоса – 50 м
277	3.2.274	602030302	Автомобильная дорога Игла – Сеп	обеспечение транспортного сообщения	Реконструкция автомобильной дороги Игла – Сеп	Игринский район	протяженность – 14,0 км, категория – IV	расчетный срок	придорожная полоса – 50 м
278	3.2.275	602030302	Автомобильная дорога (М-7 «Волга» от Москвы через Владимир, Нижний Новгород, Казань до Уфы подъезд к городам Ижевск и Пермь) – Сосновские Шорни	обеспечение транспортного сообщения	Реконструкция автомобильной дороги (М-7 «Волга» от Москвы через Владимир, Нижний Новгород, Казань до Уфы подъезд к городам Ижевск и Пермь) – Сосновские Шорни	Игринский район	протяженность – 15,5 км, категория – IV	расчетный срок	придорожная полоса – 50 м
279	3.2.276	602030302	Автомобильная дорога (М-7 «Волга» от Москвы через Владимир, Нижний Новгород, Казань до Уфы подъезд к городам Ижевск и Пермь) – с. Чутыр	обеспечение транспортного сообщения	Реконструкция автомобильной дороги (М-7 «Волга» от Москвы через Владимир, Нижний Новгород, Казань до Уфы подъезд к городам Ижевск и Пермь) – с. Чутыр	Игринский район	протяженность – 1,1 км, категория – IV	расчетный срок	придорожная полоса – 50 м

1	2	3	4	5	6	7	8	9	10
280	3.2.277	602030302	Автомобильная дорога Якшур-Бодья – Красногорское	обеспечение транспортного сообщения	Реконструкция автомобильной дороги Якшур-Бодья – Красногорское	Игринский район, Якшур-Бодьинский район, Красногорский район	протяженность – 803,805 км, категория – III	расчетный срок	придорожная полоса – 50 м
281	3.2.278	602030302	Автомобильная дорога (М-7 «Волга» от Москвы через Владимир, Нижний Новгород, Казань до Уфы подъезд к городам Ижевск и Пермь) – Кушья	обеспечение транспортного сообщения	Реконструкция автомобильной дороги (М-7 «Волга» от Москвы через Владимир, Нижний Новгород, Казань до Уфы подъезд к городам Ижевск и Пермь) – Кушья	Игринский район	протяженность – 5,6 км, категория – IV	расчетный срок	придорожная полоса – 50 м
282	3.2.279	602030302	Автомобильная дорога (Игра – Селты – Сюмси – граница Кировской области) – Лудяны	обеспечение транспортного сообщения	Реконструкция автомобильной дороги (Игра – Селты – Сюмси – граница Кировской области) – Лудяны	Игринский район	протяженность – 13,2 км, категория – IV	расчетный срок	придорожная полоса – 50 м
283	3.2.280	602030302	Автомобильная дорога Зура – Сепож	обеспечение транспортного сообщения	Реконструкция автомобильной дороги Зура – Сепож	Игринский район	протяженность – 13,96 км, категория – IV	расчетный срок	придорожная полоса – 50 м
284	3.2.281	602030302	Автомобильная дорога Загребино – Лоза	обеспечение транспортного сообщения	Реконструкция автомобильной дороги Загребино – Лоза	Игринский район	протяженность – 12,5 км, категория – IV	расчетный срок	придорожная полоса – 50 м
285	3.2.282	602030302	Автомобильная дорога Игра – Красногорское	обеспечение транспортного сообщения	Реконструкция автомобильной дороги Игра – Красногорское	Игринский район, Красногорский район	протяженность – 37,049 км, категория – IV	расчетный срок	придорожная полоса – 50 м
286	3.2.283	602030302	Автомобильная дорога Менил – Лозлоук	обеспечение транспортного сообщения	Реконструкция автомобильной дороги Менил – Лозлоук	Игринский район	протяженность – 10,3 км, категория – IV	расчетный срок	придорожная полоса – 50 м
287	3.2.284	602030302	Автомобильная дорога (М-7	обеспечение транспортного сообщения	Реконструкция автомобильной дороги (М-7	Игринский район	протяженность – 9,8 км, категория – IV	расчетный срок	придорожная полоса – 50 м

1	2	3	4	5	6	7	8	9	10
			«Волга» от Москвы через Владимир, Нижний Новгород, Казань до Уфы по железной дороге – Пермь – Кушья) – Удмуртская Лоза – Чемолсур	сообщения	дороги (М-7 «Волга» от Москвы через Владимир, Нижний Новгород, Казань до Уфы по железной дороге – Пермь – Кушья) – Удмуртская Лоза – Чемолсур		категория – IV		
288	3.2.285	602030302	Автомобильная дорога Сепож – Новоглазово	обеспечение транспортного сообщения	Реконструкция автомобильной дороги Сепож – Новоглазово	Игринский район	протяженность – 4,8 км, категория – IV	расчетный срок	придорожная полоса – 50 м
289	3.2.286	602030302	Автомобильная дорога (Игра – Селты – Сюмси – граница Кировской области) – п. Пионерский	обеспечение транспортного сообщения	Реконструкция автомобильной дороги (Игра – Селты – Сюмси – граница Кировской области) – п. Пионерский	Игринский район	протяженность – 8,1 км, категория – IV	расчетный срок	придорожная полоса – 50 м
290	3.2.287	602030302	Автомобильная дорога Зура – Люквыр	обеспечение транспортного сообщения	Реконструкция автомобильной дороги Зура – Люквыр	Игринский район	протяженность – 4,6 км, категория – IV	расчетный срок	придорожная полоса – 50 м
291	3.2.288	602030302	Автомобильная дорога (М-7 «Волга» от Москвы через Владимир, Нижний Новгород, Казань до Уфы по железной дороге – Пермь) – Лонки-Воршы – Порвай	обеспечение транспортного сообщения	Реконструкция автомобильной дороги (М-7 «Волга» от Москвы через Владимир, Нижний Новгород, Казань до Уфы по железной дороге – Пермь) – Лонки-Воршы – Порвай	Игринский район	протяженность – 5,7 км, категория – IV	расчетный срок	придорожная полоса – 50 м
292	3.2.289	602030302	Автомобильная дорога Магистральный –	обеспечение транспортного сообщения	Реконструкция автомобильной дороги	Игринский район	протяженность – 3,0 км, категория – IV	расчетный срок	придорожная полоса – 50 м

1	2	3	4	5	6	7	8	9	10
			Арлеть		Магистральный – Арлеть				
293	3.2.290	602030302	Автомобильная дорога Кузьмовыр – Байвал	обеспечение транспортного сообщения	Реконструкция автомобильной дороги Кузьмовыр – Байвал	Игринский район	протяженность – 2,6 км, категория – IV	расчетный срок	придорожная полоса – 50 м
294	3.2.291	602030302	Автомобильная дорога Зура – Сепож – Оник – Ирым	обеспечение транспортного сообщения	Реконструкция автомобильной дороги Зура – Сепож – Оник – Ирым	Игринский район»	протяженность – 4,8 км, категория – IV	расчетный срок	придорожная полоса – 50 м
295	3.2.292	602030302	Автомобильная дорога (Игра – Сеп) – Выселок Кушья	обеспечение транспортного сообщения	Реконструкция автомобильной дороги (Игра – Сеп) – Выселок Кушья	Игринский район	протяженность – 3,357 км категория – IV	расчетный срок	придорожная полоса – 50 м
296	3.2.293	602030302	Автомобильная дорога Зура – Тюпиево – Люк	обеспечение транспортного сообщения	Реконструкция автомобильной дороги Зура-Тюпиево-Люк	Игринский район	протяженность – 13,5 км, категория – IV	расчетный срок	придорожная полоса – 50 м
297	3.2.294	602030302	Автомобильная дорога (М-7 «Волга» от Москвы через Владимир, Нижний Новгород, Казань до Уфы подъезд к городам Ижевск и Пермь – Кушья) – Левая Кушья	обеспечение транспортного сообщения	Реконструкция автомобильной дороги (М-7 «Волга» от Москвы через Владимир, Нижний Новгород, Казань до Уфы подъезд к городам Ижевск и Пермь – Кушья) – Левая Кушья	Игринский район	протяженность – 2,7 км, категория – IV	расчетный срок	придорожная полоса – 50 м
298	3.2.295	602030302	Автомобильная дорога Зура – Квардавозь	обеспечение транспортного сообщения	Реконструкция автомобильной дороги Зура–Квардавозь	Игринский район	протяженность – 7,7 км, категория – IV	расчетный срок	придорожная полоса – 50 м
299	3.2.296	602030302	Автомобильная дорога (Зура – Сепож) – Большая	обеспечение транспортного сообщения	Реконструкция автомобильной дороги (Зура –	Игринский район	протяженность – 1,3 км, категория – IV	расчетный срок	придорожная полоса – 50 м

1	2	3	4	5	6	7	8	9	10
			Пурга		Село) – Большая Пурга				
300	3.2.297	602030302	Автомобильная дорога (М-7 «Волга» от Москвы через Владимир, Нижний Новгород, Казань до Уфы по въезду к городам Ижевск и Пермь) – Кионгоп	обеспечение транспортного сообщения	Реконструкция автомобильной дороги (М-7 «Волга» от Москвы через Владимир, Нижний Новгород, Казань до Уфы по въезду к городам Ижевск и Пермь) – Кионгоп	Игринский район, Якшур-Бодьянский район»	протяженность – 18,3 км, категория – IV	расчетный срок	придорожная полоса – 50 м
301	3.2.298	602030302	Автомобильная дорога Мужбер – Чумой	обеспечение транспортного сообщения	Реконструкция автомобильной дороги Мужбер – Чумой	Игринский район	протяженность – 3,336 км, категория – IV	расчетный срок	придорожная полоса – 50 м
302	3.2.299	602030302	Автомобильная дорога Камбарка-граница Пермского края	обеспечение транспортного сообщения	Реконструкция автомобильной дороги Камбарка – граница Пермского края	Камбарский район	протяженность – 27,5 км, категория – IV	расчетный срок	придорожная полоса – 50 м
303	3.2.300	602030302	Автомобильная дорога (Камбарка – граница Пермского края) – Михайловка	обеспечение транспортного сообщения	Реконструкция автомобильной дороги (Камбарка – граница Пермского края) – Михайловка	Камбарский район	протяженность – 1,1 км, категория – IV	расчетный срок	придорожная полоса – 50 м
304	3.2.301	602030302	Автомобильная дорога Камбарка – Ершовка	обеспечение транспортного сообщения	Реконструкция автомобильной дороги Камбарка – Ершовка	Камбарский район	протяженность – 33,1 км, категория – IV	расчетный срок	придорожная полоса – 50 м
305	3.2.302	602030302	Автомобильная дорога (Камбарка – граница Пермского края) – Новокрещенка	обеспечение транспортного сообщения	Реконструкция автомобильной дороги (Камбарка – граница Пермского края) – Новокрещенка	Камбарский район	протяженность – 5,5 км, категория – IV	расчетный срок	придорожная полоса – 50 м
306	3.2.303	602030302	Автомобильная дорога Ершовка – Борк	обеспечение транспортного сообщения	Реконструкция автомобильной дороги Ершовка –	Камбарский район	протяженность – 2,2 км, категория – IV	расчетный срок	придорожная полоса – 50 м

1	2	3	4	5	6	7	8	9	10
					Борок				
307	3.2.304	602030302	Автомобильная дорога Борок – ст. Армязь	обеспечение транспортного сообщения	Реконструкция автомобильной дороги Борок – ст. Армязь	Камбарский район	протяженность – 2,9 км, категория – IV	расчетный срок	придорожная полоса – 50 м
308	3.2.305	602030302	Автомобильная дорога Камбарка – паромная переправа Тарасово	обеспечение транспортного сообщения	Реконструкция автомобильной дороги Камбарка – паромная переправа Тарасово	Камбарский район	протяженность – 4,581 км, категория – IV	расчетный срок	придорожная полоса – 50 м
309	3.2.306	602030302	Автомобильная дорога (Камбарка – Ершовка) с.Октябрьский – станция Ужуха	обеспечение транспортного сообщения	Реконструкция автомобильной дороги (Камбарка – Ершовка) с.Октябрьский – станция Ужуха	Камбарский район, г. Сарапул, Сарапульский район	протяженность – 19,577 км, категория – IV	расчетный срок	придорожная полоса – 50 м
310	3.2.307	602030302	Автомобильная дорога Каракулино – Красный Бор	обеспечение транспортного сообщения	Реконструкция автомобильной дороги Каракулино – Красный Бор	Каракулинский район	протяженность – 37,5 км, категория – IV	расчетный срок	придорожная полоса – 50 м
311	3.2.308	602030302	Автомобильная дорога (Сарапул-Каракулино) – Пинязь –Черново – граница Татарстана	обеспечение транспортного сообщения	Реконструкция автомобильной дороги (Сарапул-Каракулино) – Пинязь –Черново – граница Татарстана	Каракулинский район	протяженность – 10,0 км, категория – IV	расчетный срок	придорожная полоса – 50 м
312	3.2.309	602030302	Автомобильная дорога (Каракулино – Соколовка) – Заготзерно	обеспечение транспортного сообщения	Реконструкция автомобильной дороги (Каракулино – Соколовка) – Заготзерно	Каракулинский район	протяженность – 2,6 км, категория – IV	расчетный срок	придорожная полоса – 50 м
313	3.2.310	602030302	Автомобильная дорога (Каракулино – Соколовка) –Боярка	обеспечение транспортного сообщения	Реконструкция автомобильной дороги (Каракулино – Соколовка) –	Каракулинский район	протяженность – 6,7 км, категория – IV	расчетный срок	придорожная полоса – 50 м

1	2	3	4	5	6	7	8	9	10
					Боярка				
314	3.2.311	602030302	Автомобильная дорога (Сарапул – Каракулино) – Малые Калмаши	обеспечение транспортного сообщения	Реконструкция автомобильной дороги (Сарапул – Каракулино) – Малые Калмаши	Каракулинский район	протяженность – 14,2 км, категория – IV	расчетный срок	придорожная полоса – 50 м
315	3.2.312	602030302	Автомобильная дорога Сарапул – Каракулино	обеспечение транспортного сообщения	Реконструкция автомобильной дороги Сарапул – Каракулино	г. Сарапул; Сарапульский район, Каракулинский район	протяженность – 51,005 км, категория – IV	расчетный срок	придорожная полоса – 50 м
316	3.2.313	602030302	Автомобильная дорога Каракулино – Соколовка	обеспечение транспортного сообщения	Реконструкция автомобильной дороги Каракулино – Соколовка	Каракулинский район, Сарапульский район	протяженность – 14,65 км, категория – IV	расчетный срок	придорожная полоса – 50 м
317	3.2.314	602030302	Автомобильная дорога (Каракулино – Красный Бор) – Кулошево – Усть-Сакла	обеспечение транспортного сообщения	Реконструкция автомобильной дороги (Каракулино – Красный Бор) – Кулошево – Усть-Сакла	Каракулинский район	протяженность – 14,5 км, категория – IV	расчетный срок	придорожная полоса – 50 м
318	3.2.315	602030302	Автомобильная дорога (Сарапул – Каракулино) – Арзамасцево	обеспечение транспортного сообщения	Реконструкция автомобильной дороги (Сарапул – Каракулино) – Арзамасцево	Каракулин-ский район	протяженность – 2,8 км, категория – IV	расчетный срок	придорожная полоса – 50 м
319	3.2.316	602030302	Автомобильная дорога (Каракулино – Красный Бор) – Кулошево – Гремячево	обеспечение транспортного сообщения	Реконструкция автомобильной дороги (Каракулино – Красный Бор) – Кулошево – Гремячево	Каракулин-ский район	протяженность – 2,7 км, категория – IV	расчетный срок	придорожная полоса – 50 м
320	3.2.317	602030302	Автомобильная дорога (Каракулино – Красный Бор) – Усть-Бельск	обеспечение транспортного сообщения	Реконструкция автомобильной дороги (Каракулино – Красный Бор) – Усть-Бельск	Каракулин-ский район	протяженность – 2,59 км, категория – IV	расчетный срок	придорожная полоса – 50 м

1	2	3	4	5	6	7	8	9	10
321	3.2.318	602030302	Автомобильная дорога Арзамасцево – Суханово	обеспечение транспортного сообщения	Реконструкция автомобильной дороги Арзамасцево – Суханово	Каракулинский район	протяженность – 5,2 км, категория – IV	расчетный срок	придорожная полоса – 50 м
322	3.2.319	602030302	Автомобильная дорога (Каракулино – Красный Бор) – Новопоселенное	обеспечение транспортного сообщения	Реконструкция автомобильной дороги (Каракулино – Красный Бор) – Новопоселенное	Каракулинский район	протяженность – 3,7 км, категория – IV	расчетный срок	придорожная полоса – 50 м
323	3.2.320	602030302	Автомобильная дорога (Каракулино – Красный Бор) – подъезд к насосной станции	обеспечение транспортного сообщения	Реконструкция автомобильной дороги (Каракулино – Красный Бор) – подъезд к насосной станции	Каракулинский район	протяженность – 2,4 км, категория – IV	расчетный срок	придорожная полоса – 50 м
324	3.2.321	602030302	Автомобильная дорога (Каракулино – Красный Бор – Усть-Бельск) – Усть-Бельский	обеспечение транспортного сообщения	Реконструкция автомобильной дороги (Каракулино – Красный Бор – Усть-Бельск) – Усть-Бельский	Каракулинский район	протяженность – 0,66 км, категория – IV	расчетный срок	придорожная полоса – 50 м
325	3.2.322	602030302	Автомобильная дорога (Каракулино – Красный Бор) – Зуевы Клочи	обеспечение транспортного сообщения	Реконструкция автомобильной дороги (Каракулино – Красный Бор) – Зуевы Клочи	Каракулинский район	протяженность – 3,3 км, категория – IV	расчетный срок	придорожная полоса – 50 м
326	3.2.323	602030302	Автомобильная дорога Кез – Старая Гья-Медьма	обеспечение транспортного сообщения	Реконструкция автомобильной дороги Кез – Старая Гья – Медьма	Кезский район	протяженность – 37,7 км, категория – IV	расчетный срок	придорожная полоса – 50 м
327	3.2.324	602030302	Автомобильная дорога (Дебесы – Кез) – Удм. Зязьгор	обеспечение транспортного сообщения	Реконструкция автомобильной дороги (Дебесы – Кез) – Удм. Зязьгор	Кезский район	протяженность – 11,5 км, категория – IV	расчетный срок	придорожная полоса – 50 м

1	2	3	4	5	6	7	8	9	10
328	3.2.325	602030302	Автомобильная дорога Кез – Кулига – Карсавай	обеспечение транспортного сообщения	Реконструкция автомобильной дороги Кез – Кулига – Карсавай	Кезский район, Балезинский район	протяженность – 50,75 км, категория – IV	расчетный срок	придорожная полоса – 50 м
329	3.2.326	602030302	Автомобильная дорога Кез – Пужмезь – Челпа	обеспечение транспортного сообщения	Реконструкция автомобильной дороги Кез – Пужмезь – Челпа	Кезский район	протяженность – 26,8 км, категория – IV	расчетный срок	придорожная полоса – 50 м
330	3.2.327	602030302	Автомобильная дорога Юски – Кузьма – Уди	обеспечение транспортного сообщения	Реконструкция автомобильной дороги Юски – Кузьма – Уди	Кезский район	протяженность – 30,4 км, категория – IV	расчетный срок	придорожная полоса – 50 м
331	3.2.328	602030302	Автомобильная дорога (Кез – Старая Гья – Медьма) – Дырла	обеспечение транспортного сообщения	Реконструкция автомобильной дороги (Кез – Старая Гья – Медьма) – Дырла	Кезский район	протяженность – 9,9 км, категория – IV	расчетный срок	придорожная полоса – 50 м
332	3.2.329	602030302	Автомобильная дорога Кез – Сыга 2-Сыга 3	обеспечение транспортного сообщения	Реконструкция автомобильной дороги Кез – Сыга 2-Сыга 3	Кезский район	протяженность – 13,1 км, категория – IV	расчетный срок	придорожная полоса – 50 м
333	3.2.330	602030302	Автомобильная дорога (Кез – Пужмезь – Челпа) – Вортча	обеспечение транспортного сообщения	Реконструкция автомобильной дороги (Кез – Пужмезь – Челпа) – Вортча	Кезский район	протяженность – 4,4 км, категория – IV	расчетный срок	придорожная полоса – 50 м
334	3.2.331	602030302	Автомобильная дорога (Бурино – Челпа – Полом – Кез) – Стеньгурт	обеспечение транспортного сообщения	Реконструкция автомобильной дороги (Бурино – Челпа – Полом – Кез) – Стеньгурт	Кезский район	протяженность – 3,3 км, категория – IV	расчетный срок	придорожная полоса – 50 м
335	3.2.332	602030302	Автомобильная дорога (Кез – Кулига – Карсавай) – Мысы	обеспечение транспортного сообщения	Реконструкция автомобильной дороги (Кез – Кулига – Карсавай) – Мысы	Кезский район	протяженность – 3,8 км, категория – IV	расчетный срок	придорожная полоса – 50 м
336	3.2.333	602030302	Автомобильная дорога (Кез – Кулига –	обеспечение транспортного сообщения	Реконструкция автомобильной дороги (Кез –	Кезский район	протяженность – 1,18 км, категория – IV	расчетный срок	придорожная полоса – 50 м

1	2	3	4	5	6	7	8	9	10
			Карсовой) – Гонка		Кулига – Карсовой) – Гонка				
337	3.2.334	602030302	Автомобильная дорога (Кез – Старая Гья – Медьма) – Камыжево	обеспечение транспортного сообщения	Реконструкция автомобильной дороги (Кез – Старая Гья – Медьма) – Камыжево	Кезский район	протяженность – 5,35 км, категория – IV	расчетный срок	придорожная полоса – 50 м
338	3.2.335	602030302	Автомобильная дорога (Дебесы – Кез) – Липовка – Малое Медло	обеспечение транспортного сообщения	Реконструкция автомобильной дороги (Дебесы – Кез) – Липовка – Малое Медло	Кезский район	протяженность – 11,0 км, категория – V	расчетный срок	придорожная полоса – 50 м
339	3.2.336	602030302	Автомобильная дорога с. Полом – с. Поломское	обеспечение транспортного сообщения	Реконструкция автомобильной дороги с. Полом – с. Поломское	Кезский район	протяженность – 6,27 км, категория – V	расчетный срок	придорожная полоса – 50 м
340	3.2.337	602030302	Автомобильная дорога Можга – Бемьж	обеспечение транспортного сообщения	Реконструкция автомобильной дороги Можга – Бемьж	г. Можга, Можгинский район, Кизнерский район,	протяженность – 45,56 км, категория – III	расчетный срок	придорожная полоса – 50 м
341	3.2.338	602030302	Автомобильная дорога Кизнер-Старые Копки – Гыбдан	обеспечение транспортного сообщения	Реконструкция автомобильной дороги Кизнер-Старые Копки – Гыбдан	Кизнерский район	протяженность – 34,7 км, категория – IV	расчетный срок	придорожная полоса – 50 м
342	3.2.339	602030302	Автомобильная дорога Гыбдан – Русская Коса	обеспечение транспортного сообщения	Реконструкция автомобильной дороги Гыбдан – Русская Коса	Кизнерский район, Вавожский район	протяженность – 7,5 км, категория – IV	расчетный срок	придорожная полоса – 50 м
343	3.2.340	602030302	Автомобильная дорога Кизнер-Муркозь Омга	обеспечение транспортного сообщения	Реконструкция автомобильной дороги Кизнер-Муркозь Омга	Кизнерский район	протяженность – 51,5 км, категория – IV	расчетный срок	придорожная полоса – 50 м
344	3.2.341	602030302	Автомобильная дорога Бемьж – Крымская Слудка	обеспечение транспортного сообщения	Реконструкция автомобильной дороги Бемьж – Крымская Слудка	Кизнерский район	протяженность – 29,4 км, категория – IV	расчетный срок	придорожная полоса – 50 м

1	2	3	4	5	6	7	8	9	10
345	3.2.342	602030302	Автомобильная дорога Старая Бодья – Кибья	обеспечение транспортного сообщения	Реконструкция автомобильной дороги Старая Бодья – Кибья	Кизнерский район	протяженность – 7,0 км, категория – IV	расчетный срок	придорожная полоса – 50 м
346	3.2.343	602030302	Автомобильная дорога Лака-Тыжма – Кочелло – граница Кировской области	обеспечение транспортного сообщения	Реконструкция автомобильной дороги Лака-Тыжма – Кочелло – граница Кировской области	Кизнерский район	протяженность – 7,4 км, категория – IV	расчетный срок	придорожная полоса – 50 м
347	3.2.344	602030302	Автомобильная дорога Асинер – Короленко	обеспечение транспортного сообщения	Реконструкция автомобильной дороги Асинер – Короленко	Кизнерский район	протяженность – 7,155 км, категория – IV	расчетный срок	придорожная полоса – 50 м
348	3.2.345	602030302	Автомобильная дорога Асинер – станция Саркуз – д. Саркуз	обеспечение транспортного сообщения	Реконструкция автомобильной дороги Асинер – станция Саркуз – д. Саркуз	Кизнерский район	протяженность – 10,3 км, категория – IV	расчетный срок	придорожная полоса – 50 м
349	3.2.346	602030302	Автомобильная дорога Обьездная с. Бемыж	обеспечение транспортного сообщения	Реконструкция автомобильной дороги Обьездная с. Бемыж	Кизнерский район	протяженность – 3,33 км, категория – III	расчетный срок	придорожная полоса – 50 м
350	3.2.347	602030302	Автомобильная дорога Петропавлово – Балдейка	обеспечение транспортного сообщения	Реконструкция автомобильной дороги Петропавлово – Балдейка	Кизнерский район	протяженность – 5,0 км, категория – IV	расчетный срок	придорожная полоса – 50 м
351	3.2.348	602030302	Автомобильная дорога (Кизнер – Старые Копки – Гыбдан) – Ягул	обеспечение транспортного сообщения	Реконструкция автомобильной дороги (Кизнер – Старые Копки – Гыбдан) – Ягул	Кизнерский район	протяженность – 1,3 км, категория – V	расчетный срок	придорожная полоса – 50 м
352	3.2.349	602030302	Автомобильная дорога (Можга – Бемыж) – Кармыж – Аравазь-Пельга – Васильево	обеспечение транспортного сообщения	Реконструкция автомобильной дороги (Можга – Бемыж) – Кармыж – Аравазь-Пельга – Васильево	Кизнерский район	протяженность – 9,3 км, категория – IV	расчетный срок	придорожная полоса – 50 м

1	2	3	4	5	6	7	8	9	10
353	3.2.350	602030302	Автомобильная дорога (Кизнер – Грахово) – Васильево	обеспечение транспортного сообщения	Реконструкция автомобильной дороги (Кизнер – Грахово) – Васильево	Кизнерский район	протяженность – 12,55 км, категория – IV	расчетный срок	придорожная полоса – 50 м
354	3.2.351	602030302	Автомобильная дорога Старый Саркуз – Ныша	обеспечение транспортного сообщения	Реконструкция автомобильной дороги Старый Саркуз – Ныша	Кизнерский район	протяженность – 5,4 км, категория – IV	расчетный срок	придорожная полоса – 50 м
355	3.2.352	602030302	Автомобильная дорога Бергло – Чушгаськем	обеспечение транспортного сообщения	Реконструкция автомобильной дороги Бергло – Чушгаськем	Кизнерский район	протяженность – 5,0 км, категория – V	расчетный срок	придорожная полоса – 50 м
356	3.2.353	602030302	Автомобильная дорога Кармыж – Нефтьсважина	обеспечение транспортного сообщения	Реконструкция автомобильной дороги Кармыж – Нефтьсважина	Кизнерский район	протяженность – 0,2 км, категория – V	расчетный срок	придорожная полоса – 50 м
357	3.2.354	602030302	Автомобильная дорога Старые Копки – Дружина	обеспечение транспортного сообщения	Реконструкция автомобильной дороги Старые Копки – Дружина	Кизнерский район	протяженность – 3,8 км, категория – V	расчетный срок	придорожная полоса – 50 м
358	3.2.355	602030302	Автомобильная дорога (Кизнер – Грахово) – Тузьмо-Чабыя	обеспечение транспортного сообщения	Реконструкция автомобильной дороги (Кизнер – Грахово) – Тузьмо-Чабыя	Кизнерский район	протяженность – 1,393 км, категория – V	расчетный срок	придорожная полоса – 50 м
359	3.2.356	602030302	Автомобильная дорога Кизнер – Синяр-Бодья	обеспечение транспортного сообщения	Реконструкция автомобильной дороги Кизнер – Синяр-Бодья	Кизнерский район	протяженность – 3,124 км, категория – V	расчетный срок	придорожная полоса – 50 м
360	3.2.357	602030302	Автомобильная дорога (Можга – Бемьж) – Макан – Пельга	обеспечение транспортного сообщения	Реконструкция автомобильной дороги (Можга – Бемьж) – Макан – Пельга	Кизнерский район	протяженность – 1,871 км, категория – V	расчетный срок	придорожная полоса – 50 м
361	3.2.358	602030302	Автомобильная дорога (Кизнер – Грахово) – Батырево	обеспечение транспортного сообщения	Реконструкция автомобильной дороги (Кизнер – Грахово) –	Кизнерский район	протяженность – 4,461 км, категория – V	расчетный срок	придорожная полоса – 50 м

1	2	3	4	5	6	7	8	9	10
					Батырево				
362	3.2.359	602030302	Автомобильная дорога Новая Заря – Новотроицкое – Верхняя Тыжма – Городилово	обеспечение транспортного сообщения	Реконструкция автомобильной дороги Новая Заря – Новотроицкое – Верхняя Тыжма – Городилово	Кизнерский район	протяженность – 8,279 км, категория – V	расчетный срок	придорожная полоса – 50 м
363	3.2.360	602030302	Автомобильная дорога (Бемыж – Крымская Слудка) – Марийский Сарамак	обеспечение транспортного сообщения	Реконструкция автомобильной дороги (Бемыж – Крымская Слудка) – Марийский Сарамак	Кизнерский район	протяженность – 1,914 км, категория – V	расчетный срок	придорожная полоса – 50 м
364	3.2.361	602030302	Автомобильная дорога (Кизнер – Грахово) – Старый Аргабащ	обеспечение транспортного сообщения	Реконструкция автомобильной дороги (Кизнер – Грахово) – Старый Аргабащ	Кизнерский район	протяженность – 1,845 км, категория – V	расчетный срок	придорожная полоса – 50 м
365	3.2.362	602030302	Автомобильная дорога п.Кизнер – п.Льнозавод – с.Кизнер	обеспечение транспортного сообщения	Реконструкция автомобильной дороги п.Кизнер – п. Льнозавод – с.Кизнер	Кизнерский район	протяженность – 4,536 км, категория – V	расчетный срок	придорожная полоса – 50 м
366	3.2.363	602030302	Автомобильная дорога ул. Дорожников	обеспечение транспортного сообщения	Реконструкция автомобильной дороги ул. Дорожников	Кизнерский район	протяженность – 1,845 км, категория – IV	расчетный срок	придорожная полоса – 50 м
367	3.2.364	602030302	Автомобильная дорога Бураново-Киясово	обеспечение транспортного сообщения	Реконструкция автомобильной дороги Бураново-Киясово	Малопургинский район, Киясовский район	протяженность – 34,651 км, категория – III	расчетный срок	придорожная полоса – 50 м
368	3.2.365	602030302	Автомобильная дорога Сарапул – Киясово	обеспечение транспортного сообщения	Реконструкция автомобильной дороги Сарапул – Киясово	Сарапульский район, Муниципальный округ Киясовский район Удмуртской Республики (далее – Киясовский	протяженность – 39,669 км, категория – IV	расчетный срок	придорожная полоса – 50 м

1	2	3	4	5	6	7	8	9	10
369	3.2.366	602030302	Автомобильная дорога Киясово – Ермолаево	обеспечение транспортного сообщения	Реконструкция автомобильной дороги Киясово – Ермолаево	Киясовский район	протяженность – 29,288 км, категория – IV	расчетный срок	придорожная полоса – 50 м
370	3.2.367	602030302	Автомобильная дорога (Бураново – Киясово) – Подгорное	обеспечение транспортного сообщения	Реконструкция автомобильной дороги (Бураново – Киясово) – Подгорное	Киясовский район	протяженность – 6,292 км, категория – IV	расчетный срок	придорожная полоса – 50 м
371	3.2.368	602030302	Автомобильная дорога (Киясово – Ермолаево) – Мушак	обеспечение транспортного сообщения	Реконструкция автомобильной дороги (Киясово – Ермолаево) – Мушак	Киясовский район	протяженность – 13,218 км, категория – IV	расчетный срок	придорожная полоса – 50 м
372	3.2.369	602030302	Автомобильная дорога (Бураново – Киясово) – Атабаево	обеспечение транспортного сообщения	Реконструкция автомобильной дороги (Бураново – Киясово) – Атабаево	Киясовский район	протяженность – 2,829 км, категория – V	расчетный срок	придорожная полоса – 50 м
373	3.2.370	602030302	Автомобильная дорога Байсары-Унур-Киясово	обеспечение транспортного сообщения	Реконструкция автомобильной дороги Байсары-Унур-Киясово	Киясовский район	протяженность – 2,216 км, категория – V	расчетный срок	придорожная полоса – 50 м
374	3.2.371	602030302	Автомобильная дорога (Бураново – Киясово – Подгорное) – Свинокомплекс	обеспечение транспортного сообщения	Реконструкция автомобильной дороги (Бураново – Киясово – Подгорное) – Свинокомплекс	Киясовский район	протяженность – 1,758 км, категория – V	расчетный срок	придорожная полоса – 50 м
375	3.2.372	602030302	Автомобильная дорога Обьездная с. Киясово	обеспечение транспортного сообщения	Реконструкция автомобильной дороги Обьездная с. Киясово	Киясовский район	протяженность – 2,726 км, категория – IV	расчетный срок	придорожная полоса – 50 м
376	3.2.373	602030302	Автомобильная дорога (Киясово – Ермолаево) – Михайловское	обеспечение транспортного сообщения	Реконструкция автомобильной дороги (Киясово – Ермолаево) –	Киясовский район	протяженность – 1,207 км, категория – V	расчетный срок	придорожная полоса – 50 м

1	2	3	4	5	6	7	8	9	10
					Михайловское				
377	3.2.374	602030302	Автомобильная дорога Лутоха – Сабанчино	обеспечение транспортного сообщения	Реконструкция автомобильной дороги Лутоха – Сабанчино	Киясовский район	протяженность – 5,017 км, категория – V	расчетный срок	придорожная полоса – 50 м
378	3.2.375	602030302	Автомобильная дорога (Киясово – Ермолаево) – Нижняя Малая Салья	обеспечение транспортного сообщения	Реконструкция автомобильной дороги (Киясово – Ермолаево) – Нижняя Малая Салья	Киясовский район	протяженность – 3,898 км, категория – IV	расчетный срок	придорожная полоса – 50 м
379	3.2.376	602030302	Автомобильная дорога (Бураново – Киясово) – Первомайский	обеспечение транспортного сообщения	Реконструкция автомобильной дороги (Бураново – Киясово) – Первомайский	Киясовский район	протяженность – 7,408 км, категория – IV	расчетный срок	придорожная полоса – 50 м
380	3.2.377	602030302	Автомобильная дорога (Киясово – Ермолаево) – Ильдибаево	обеспечение транспортного сообщения	Реконструкция автомобильной дороги (Киясово – Ермолаево) – Ильдибаево	Киясовский район	протяженность – 7,17 км, категория – IV	расчетный срок	придорожная полоса – 50 м
381	3.2.378	602030302	Автомобильная дорога Киясово – Лутоха	обеспечение транспортного сообщения	Реконструкция автомобильной дороги Киясово – Лутоха	Киясовский район	протяженность – 11,348 км, категория – IV	расчетный срок	придорожная полоса – 50 м
382	3.2.379	602030302	Автомобильная дорога (Сарапул – Киясово) – Косолапово	обеспечение транспортного сообщения	Реконструкция автомобильной дороги (Сарапул – Киясово) – Косолапово	Киясовский район	протяженность – 6,354 км, категория – V	расчетный срок	придорожная полоса – 50 м
383	3.2.380	602030302	Автомобильная дорога Атабаево – Данилово	обеспечение транспортного сообщения	Реконструкция автомобильной дороги Атабаево – Данилово	Киясовский район	протяженность – 3,235 км, категория – IV	расчетный срок	придорожная полоса – 50 м
384	3.2.381	602030302	Автомобильная дорога (Лутоха – Калашур) – Дубровский	обеспечение транспортного сообщения	Реконструкция автомобильной дороги (Лутоха – Калашур) – Дубровский	Киясовский район	протяженность – 7,142 км, категория – IV	расчетный срок	придорожная полоса – 50 м

1	2	3	4	5	6	7	8	9	10
385	3.2.382	602030302	Автомобильная дорога Мушак – Тявямал	обеспечение транспортного сообщения	Реконструкция автомобильной дороги Мушак – Тявямал	Киясовский район	протяженность – 1,592 км, категория – V	расчетный срок	придорожная полоса – 50 м
386	3.2.383	602030302	Автомобильная дорога (Киясово – Лутоха) – Санниково	обеспечение транспортного сообщения	Реконструкция автомобильной дороги (Киясово – Лутоха) – Санниково	Киясовский район	протяженность – 0,865 км, категория – V	расчетный срок	придорожная полоса – 50 м
387	3.2.384	602030302	Автомобильная дорога Ильдибаево – Малое Киясово	обеспечение транспортного сообщения	Реконструкция автомобильной дороги Ильдибаево – Малое Киясово	Киясовский район	протяженность – 3,151 км, категория – IV	расчетный срок	придорожная полоса – 50 м
388	3.2.385	602030302	Автомобильная дорога Ермолаево – Кумырса	обеспечение транспортного сообщения	Реконструкция автомобильной дороги Ермолаево – Кумырса	Киясовский район	протяженность – 7,139 км, категория – V	расчетный срок	придорожная полоса – 50 м
389	3.2.386	602030302	Автомобильная дорога (Киясово – Лутоха) – Малое Киясово	обеспечение транспортного сообщения	Реконструкция автомобильной дороги (Киясово – Лутоха) – Малое Киясово	Киясовский район	протяженность – 2,254 км, категория – V	расчетный срок	придорожная полоса – 50 м
390	3.2.387	602030302	Автомобильная дорога (Киясово – Ермолаево) – Малое Киясово	обеспечение транспортного сообщения	Реконструкция автомобильной дороги (Киясово – Ермолаево) – Малое Киясово	Киясовский район	протяженность – 5,986 км, категория – V	расчетный срок	придорожная полоса – 50 м
391	3.2.388	602030302	Автомобильная дорога Подгорное – Троеглазово	обеспечение транспортного сообщения	Реконструкция автомобильной дороги Подгорное – Троеглазово	Киясовский район	протяженность – 6,759 км, категория – IV	расчетный срок	придорожная полоса – 50 м
392	3.2.389	602030302	Автомобильная дорога (Киясово – Ермолаево) – Мушак – Троеглазово	обеспечение транспортного сообщения	Реконструкция автомобильной дороги (Киясово – Ермолаево) – Мушак – Троеглазово	Киясовский район	протяженность – 3,885 км, категория – IV	расчетный срок	придорожная полоса – 50 м

1	2	3	4	5	6	7	8	9	10
393	3.2.390	602030302	Автомобильная дорога Михайловск – Мушак	обеспечение транспортного сообщения	Реконструкция автомобильной дороги Михайловск – Мушак	Киясовский район	протяженность – 4,892 км, категория – IV	расчетный срок	придорожная полоса – 50 м
394	3.2.391	602030302	Автомобильная дорога Красногорское – Елово	обеспечение транспортного сообщения	Реконструкция автомобильной дороги Красногорское – Елово	Красногорский район	протяженность – 8,527 км, категория – IV	расчетный срок	придорожная полоса – 50 м
395	3.2.392	602030302	Автомобильная дорога Красногорское – Валамаз	обеспечение транспортного сообщения	Реконструкция автомобильной дороги Красногорское – Валамаз	Красногорский район	протяженность – 33,26 км, категория – IV	расчетный срок	придорожная полоса – 50 м
396	3.2.393	602030302	Автомобильная дорога Мухино – Черныши	обеспечение транспортного сообщения	Реконструкция автомобильной дороги Мухино – Черныши	Красногорский район	протяженность – 3,28 км, категория – V	расчетный срок	придорожная полоса – 50 м
397	3.2.394	602030302	Автомобильная дорога Подъезд к аэропорту с. Красногорское	обеспечение транспортного сообщения	Реконструкция автомобильной дороги Подъезд к аэропорту с. Красногорское	Красногорский район	протяженность – 0,295 км, категория – IV	расчетный срок	придорожная полоса – 50 м
398	3.2.395	602030302	Автомобильная дорога Юкаменское – Красногорское	обеспечение транспортного сообщения	Реконструкция автомобильной дороги Юкаменское – Красногорское	Юкаменский район, Красногорский район	протяженность – 18,0 км, категория – IV	расчетный срок	придорожная полоса – 50 м
399	3.2.396	602030302	Автомобильная дорога Удмуртский Караул – Дебы	обеспечение транспортного сообщения	Реконструкция автомобильной дороги Удмуртский Караул – Дебы	Красногорский район	протяженность – 6,287 км, категория – IV	расчетный срок	придорожная полоса – 50 м
400	3.2.397	602030302	Автомобильная дорога Клабуки – Большой Селег	обеспечение транспортного сообщения	Реконструкция автомобильной дороги Клабуки – Большой Селег	Красногорский район	протяженность – 36,269 км, категория – IV	расчетный срок	придорожная полоса – 50 м
401	3.2.398	602030302	Автомобильная дорога Объездная	обеспечение транспортного сообщения	Реконструкция автомобильной дороги	Красногорский район	протяженность – 5,248 км,	расчетный срок	придорожная полоса – 50 м

1	2	3	4	5	6	7	8	9	10
			дорога с. Красногорское	сообщения	дороги Объездная дорога с. Красногорское		категория – IV		
402	3.2.399	602030302	Автомобильная дорога Бараны – Кокман	обеспечение транспортного сообщения	Реконструкция автомобильной дороги Бараны – Кокман	Красногорский район	протяженность – 9,14 км, категория – IV	расчетный срок	придорожная полоса – 50 м
403	3.2.400	602030302	Автомобильная дорога Архангельское – Рылово	обеспечение транспортного сообщения	Реконструкция автомобильной дороги Архангельское – Рылово	Красногорский район	протяженность – 2,521 км, категория – IV	расчетный срок	придорожная полоса – 50 м
404	3.2.401	602030302	Автомобильная дорога (Игра – Красногорское) – Малягурт	обеспечение транспортного сообщения	Реконструкция автомобильной дороги (Игра – Красногорское) – Малягурт	Красногорский район	протяженность – 0,527 км, категория – V	расчетный срок	придорожная полоса – 50 м
405	3.2.402	602030302	Автомобильная дорога Красногорское – Убыльдур	обеспечение транспортного сообщения	Реконструкция автомобильной дороги Красногорское – Убыльдур	Красногорский район	протяженность – 10,931 км, категория – V	расчетный срок	придорожная полоса – 50 м
406	3.2.403	602030302	Автомобильная дорога Архангельское – Новый Караул	обеспечение транспортного сообщения	Реконструкция автомобильной дороги Архангельское – Новый Караул	Красногорский район	протяженность – 1,971 км, категория – IV	расчетный срок	придорожная полоса – 50 м
407	3.2.404	602030302	Автомобильная дорога Архангельское – Нефедово	обеспечение транспортного сообщения	Реконструкция автомобильной дороги Архангельское – Нефедово	Красногорский район	протяженность – 12,569 км, категория – IV	расчетный срок	придорожная полоса – 50 м
408	3.2.405	602030302	Автомобильная дорога Васильевское – Каркалай	обеспечение транспортного сообщения	Реконструкция автомобильной дороги Васильевское – Каркалай	Красногорский район	протяженность – 11,777 км, категория – V	расчетный срок	придорожная полоса – 50 м
409	3.2.406	602030302	Автомобильная дорога Аргык –	обеспечение транспортного сообщения	Реконструкция автомобильной	Красногорский район	протяженность – 16,059 км,	расчетный срок	придорожная полоса – 50 м

1	2	3	4	5	6	7	8	9	10
			Дебы	сообщения	дороги Артык – Дебы		категория – V		
410	3.2.407	602030302	Автомобильная дорога Большой Селег – граница Кировской области	обеспечение транспортного сообщения	Реконструкция автомобильной дороги Большой Селег – граница Кировской области	Красногорский район	протяженность – 5,099 км, категория – V	расчетный срок	придорожная полоса – 50 м
411	3.2.408	602030302	Автомобильная дорога Клабуки – Артык	обеспечение транспортного сообщения	Реконструкция автомобильной дороги Клабуки – Артык	Красногорский район	протяженность – 2,996 км, категория – V	расчетный срок	придорожная полоса – 50 м
412	3.2.409	602030302	Автомобильная дорога Подъезд к аэропорту Валамаз	обеспечение транспортного сообщения	Реконструкция автомобильной дороги Подъезд к аэропорту Валамаз	Красногорский район	протяженность – 0,759 км, категория – V	расчетный срок	придорожная полоса – 50 м
413	3.2.410	602030302	Автомобильная дорога (Красногорское – Валамаз) – Тура – Кулемино	обеспечение транспортного сообщения	Реконструкция автомобильной дороги (Красногорское – Валамаз) – Тура – Кулемино	Красногорский район	протяженность – 3,66 км, категория – V	расчетный срок	придорожная полоса – 50 м
414	3.2.411	602030302	Автомобильная дорога (Артык – Дебы) – Тукташ	обеспечение транспортного сообщения	Реконструкция автомобильной дороги (Артык – Дебы) – Тукташ	Красногорский район	протяженность – 2,8 км, категория – V	расчетный срок	придорожная полоса – 50 м
415	3.2.412	602030302	Автомобильная дорога Б.Селег – Пивовары	обеспечение транспортного сообщения	Реконструкция автомобильной дороги Б. Селег – Пивовары	Красногорский район	протяженность – 2,33 км, категория – V	расчетный срок	придорожная полоса – 50 м
416	3.2.413	602030302	Автомобильная дорога (Глазов – Красногорское) – Удм.Караул	обеспечение транспортного сообщения	Реконструкция автомобильной дороги (Глазов – Красногорское) – Удм.Караул	Красногорский район,	протяженность – 1,623 км, категория – V	расчетный срок	придорожная полоса – 50 м
417	3.2.414	602030302	Автомобильная дорога (Архангельское – Нефедово) –	обеспечение транспортного сообщения	Реконструкция автомобильной дороги (Архангельское –	Красногорский район	протяженность – 2,171 км, категория – V	расчетный срок	придорожная полоса – 50 м

1	2	3	4	5	6	7	8	9	10
			Захватай		Нефедово) – Захватай				
418	3.2.415	602030302	Автомобильная дорога (Абдэс- Урдэс – Старая Монья – Итешево) – Быстрово	обеспечение транспортного сообщения	Реконструкция автомобильной дороги (Абдэс- Урдэс – Старая Монья – Итешево) – Быстрово	Малопургинский район	протяженность – 13,996 км, категория – IV	расчетный срок	придорожная полоса – 50 м
419	3.2.416	602030302	Автомобильная дорога (Абдэс- Урдэс - Старая Монья) – Арляново	обеспечение транспортного сообщения	Реконструкция автомобильной дороги (Абдэс- Урдэс – Старая Монья) – Арляново	Малопургинский район	протяженность – 2,875 км, категория – IV	расчетный срок	придорожная полоса – 50 м
420	3.2.417	602030302	Автомобильная дорога Баграш- Бигра – Иваново- Самарское	обеспечение транспортного сообщения	Реконструкция автомобильной дороги Баграш- Бигра – Иваново- Самарское	Малопургинский район	протяженность – 33,334 км, категория – IV	расчетный срок	придорожная полоса – 50 м
421	3.2.418	602030302	Автомобильная дорога (Баграш- Бигра – Иваново- Самарское) – Алганча-Игра	обеспечение транспортного сообщения	Реконструкция автомобильной дороги (Баграш- Бигра – Иваново- Самарское) – Алганча-Игра	Малопургинский район	протяженность – 2,486 км, категория – IV	расчетный срок	придорожная полоса – 50 м
422	3.2.419	602030302	Автомобильная дорога (Баграш- Бигра – Иваново- Самарское) – Курегово	обеспечение транспортного сообщения	Реконструкция автомобильной дороги (Баграш- Бигра – Иваново- Самарское) – Курегово	Малопургинский район	протяженность – 1,722 км, категория – IV	расчетный срок	придорожная полоса – 50 м
423	3.2.420	602030302	Автомобильная дорога (М-7 «Волга» от Москвы через Владимир, Нижний Новгород, Казань до Уфы подъезд к городам Ижевск и Пермь) –	обеспечение транспортного сообщения	Реконструкция автомобильной дороги (М-7 «Волга» от Москвы через Владимир, Нижний Новгород, Казань до Уфы подъезд к городам	Малопургинский район	протяженность – 1,636 км, категория – IV	расчетный срок	придорожная полоса – 50 м

1	2	3	4	5	6	7	8	9	10
			Гужношур		Ижевск и Пермь) – Гужношур				
424	3.2.421	602030302	Автомобильная дорога (Бураново – Киясово) – Кечевский х/приемный пункт	обеспечение транспортного сообщения	Реконструкция автомобильной дороги (Бураново – Киясово) – Кечевский х/приемный пункт	Малопургинский район	протяженность – 0,702 км, категория – IV	расчетный срок	придорожная полоса – 50 м
425	3.2.422	602030302	Автомобильная дорога (Бураново- Киясово) – Байситово – Верхнее Кечево	обеспечение транспортного сообщения	Реконструкция автомобильной дороги (Бураново – Киясово) – Байситово – Верхнее Кечево	Малопургинский район	протяженность – 1,343 км, категория – IV	расчетный срок	придорожная полоса – 50 м
426	3.2.423	602030302	Автомобильная дорога (Бураново – Киясово) – Пуру- Можга	обеспечение транспортного сообщения	Реконструкция автомобильной дороги (Бураново – Киясово) – Пуру- Можга	Малопургинский район	протяженность – 6,486 км, категория – IV	расчетный срок	придорожная полоса – 50 м
427	3.2.424	602030302	Автомобильная дорога (Бураново – Киясово) – Сундуково	обеспечение транспортного сообщения	Реконструкция автомобильной дороги (Бураново – Киясово) – Сундуково	Малопургинский район	протяженность – 5,283 км, категория – IV	расчетный срок	придорожная полоса – 50 м
428	3.2.425	602030302	Автомобильная дорога (Бураново – Киясово) – Чужомон	обеспечение транспортного сообщения	Реконструкция автомобильной дороги (Бураново – Киясово) – Чужомон	Малопургинский район	протяженность – 2,54 км, категория – IV	расчетный срок	придорожная полоса – 50 м
429	3.2.426	602030302	Автомобильная дорога (М-7 «Волга» от Москвы через Владимир, Нижний Новгород, Казань до Уфы подъезд к городам Ижевск и Пермь) – Бобья-Уча	обеспечение транспортного сообщения	Реконструкция автомобильной дороги (М-7 «Волга» от Москвы через Владимир, Нижний Новгород, Казань до Уфы подъезд к городам Ижевск и Пермь) – Бобья-Уча	Малопургинский район	протяженность – 0,465 км, категория – IV	расчетный срок	придорожная полоса – 50 м

1	2	3	4	5	6	7	8	9	10
430	3.2.427	602030302	Автомобильная дорога (М-7 «Волга» от Москвы через Владимир, Нижний Новгород, Казань до Уфы по подъезд к городам Ижевск и Пермь) – Сыртьезшур	обеспечение транспортного сообщения	Реконструкция автомобильной дороги (М-7 «Волга» от Москвы через Владимир, Нижний Новгород, Казань до Уфы по подъезд к городам Ижевск и Пермь) – Сыртьезшур	Малопургинский район	протяженность – 1,583 км, категория – IV	расчетный срок	придорожная полоса – 50 м
431	3.2.428	602030302	Автомобильная дорога Ильинское – Нижние Юри	обеспечение транспортного сообщения	Реконструкция автомобильной дороги Ильинское – Нижние Юри	Малопургинский район	протяженность – 9,528 км, категория – IV	расчетный срок	придорожная полоса – 50 м
432	3.2.429	602030302	Автомобильная дорога (Ильинское – Нижние Юри) – Новая Моңья	обеспечение транспортного сообщения	Реконструкция автомобильной дороги (Ильинское – Нижние Юри) – Новая Моңья	Малопургинский район	протяженность – 2,402 км, категория – IV	расчетный срок	придорожная полоса – 50 м
433	3.2.430	602030302	Автомобильная дорога Ильинское – Уром	обеспечение транспортного сообщения	Реконструкция автомобильной дороги Ильинское – Уром	Малопургинский район	протяженность – 10,861 км, категория – IV	расчетный срок	придорожная полоса – 50 м
434	3.2.431	602030302	Автомобильная дорога Бажаново – Косоєво	обеспечение транспортного сообщения	Реконструкция автомобильной дороги Бажаново – Косоєво	Малопургинский район	протяженность – 3,77 км, категория – IV	расчетный срок	придорожная полоса – 50 м
435	3.2.432	602030302	Автомобильная дорога (Бураново – Киясово) – Аксакшур	обеспечение транспортного сообщения	Реконструкция автомобильной дороги (Бураново – Киясово) – Аксакшур	Киясовский район, Малопургинский район	протяженность – 3,129 км, категория – IV	расчетный срок	придорожная полоса – 50 м
436	3.2.433	602030302	Автомобильная дорога (Бураново – Киясово) – Байситово	обеспечение транспортного сообщения	Реконструкция автомобильной дороги (Бураново – Киясово) – Байситово	Малопургинский район	протяженность – 9,852 км, категория – IV	расчетный срок	придорожная полоса – 50 м

1	2	3	4	5	6	7	8	9	10
437	3.2.434	602030302	Автомобильная дорога (Бураново – Киясово) – Яган – Докья	обеспечение транспортного сообщения	Реконструкция автомобильной дороги (Бураново – Киясово) – Яган – Докья	Малопургинский район	протяженность – 3,754 км, категория – IV	расчетный срок	придорожная полоса – 50 м
438	3.2.435	602030302	Автомобильная дорога Малая Пурга – ж/д платформа 3-й км	обеспечение транспортного сообщения	Реконструкция автомобильной дороги Малая Пурга – ж/д платформа 3-й км	Малопургинский район	протяженность – 2,521 км, категория – IV	расчетный срок	придорожная полоса – 50 м
439	3.2.436	602030302	Автомобильная дорога Малая Пурга – Нижнее Кечево	обеспечение транспортного сообщения	Реконструкция автомобильной дороги Малая Пурга – Нижнее Кечево	Малопургинский район	протяженность – 14,873 км категория – IV	расчетный срок	придорожная полоса – 50 м
440	3.2.437	602030302	Автомобильная дорога Малая Пурга – Норья	обеспечение транспортного сообщения	Реконструкция автомобильной дороги Малая Пурга – Норья	Малопургинский район	протяженность – 22,905 км, категория – IV	расчетный срок	придорожная полоса – 50 м
441	3.2.438	602030302	Автомобильная дорога (Малая Пурга – Норья) – Курчум-Норья – Курчумский лесоучасток	обеспечение транспортного сообщения	Реконструкция автомобильной дороги (Малая Пурга – Норья) – Курчум-Норья – Курчумский лесоучасток	Малопургинский район	протяженность – 3,102 км, категория – IV	расчетный срок	придорожная полоса – 50 м
442	3.2.439	602030302	Автомобильная дорога Миндереве – Малая Пурга – Агрыз	обеспечение транспортного сообщения	Реконструкция автомобильной дороги Миндереве – Малая Пурга – Агрыз	Малопургинский район	протяженность – 5,088 км, категория – IV	расчетный срок	придорожная полоса – 50 м
443	3.2.440	602030302	Автомобильная дорога Нижние Юри – Средние Юри	обеспечение транспортного сообщения	Реконструкция автомобильной дороги Нижние Юри – Средние Юри	Малопургинский район	протяженность – 4,803 км, категория – IV	расчетный срок	придорожная полоса – 50 м
444	3.2.441	602030302	Автомобильная дорога (Бураново –	обеспечение транспортного сообщения	Реконструкция автомобильной	Малопургинский район	протяженность – 1,071 км,	расчетный срок	придорожная полоса – 50 м

1	2	3	4	5	6	7	8	9	10
			Клясово) – Байситово – Кутер-Кутон	сообщения	дороги (Бураново – Клясово) – Байситово – Кутер-Кутон		категория – V		
445	3.2.442	602030302	Автомобильная дорога Пытцам-Карашур	обеспечение транспортного сообщения	Реконструкция автомобильной дороги Пытцам-Карашур	Малопургинский район	протяженность – 4,355 км, категория – V	расчетный срок	придорожная полоса – 50 м
446	3.2.443	602030302	Автомобильная дорога Старая Моңья – Верхняя Иж-Бобья	обеспечение транспортного сообщения	Реконструкция автомобильной дороги Старая Моңья – Верхняя Иж-Бобья	Малопургинский район	протяженность – 4,494 км, категория – V	расчетный срок	придорожная полоса – 50 м
447	3.2.444	602030302	Автомобильная дорога (Малая Пурга-Норья) – Чурашур	обеспечение транспортного сообщения	Реконструкция автомобильной дороги (Малая Пурга – Норья) – Чурашур	Малопургинский район	протяженность – 1,102 км, категория – V	расчетный срок	придорожная полоса – 50 м
448	3.2.445	602030302	Автомобильная дорога Русский Пычас – Сизязшур	обеспечение транспортного сообщения	Реконструкция автомобильной дороги Русский Пычас – Сизязшур	Можгинский район, Малопургинский район	протяженность – 11,2 км, категория – V	расчетный срок	придорожная полоса – 50 м
449	3.2.446	602030302	Автомобильная дорога (Ильинское – Нижние Юри) – Чекалкино	обеспечение транспортного сообщения	Реконструкция автомобильной дороги (Ильинское – Нижние Юри) – Чекалкино	Малопургинский район	протяженность – 3,09 км, категория – V	расчетный срок	придорожная полоса – 50 м
450	3.2.447	602030302	Автомобильная дорога (М-7 «Волга» от Москвы через Владимир, Нижний Новгород, Казань до Уфы подъезд к городам Ижевск и Пермь) – пос. Постольский	обеспечение транспортного сообщения	Реконструкция автомобильной дороги (М-7 «Волга» от Москвы через Владимир, Нижний Новгород, Казань до Уфы подъезд к городам Ижевск и Пермь) – пос. Постольский	Малопургинский район	протяженность – 0,79 км, категория – V	расчетный срок	придорожная полоса – 50 м
451	3.2.448	602030302	Автомобильная дорога Аксашур –	обеспечение транспортного сообщения	Реконструкция автомобильной	Малопургинский район	протяженность – 3,176 км,	расчетный срок	придорожная полоса – 50 м

1	2	3	4	5	6	7	8	9	10
			Куюки	сообщения	дороги Аксакур – Куюки		категория – V		
452	3.2.449	602030302	Автомобильная дорога Горняк – Русский Пычас	обеспечение транспортного сообщения	Реконструкция автомобильной дороги Горняк – Русский Пычас	Можгинский район	протяженность – 27,328 км, категория – IV	расчетный срок	придорожная полоса – 50 м
453	3.2.450	602030302	Автомобильная дорога Можга – Старый Березняк	обеспечение транспортного сообщения	Реконструкция автомобильной дороги Можга – Старый Березняк	Город Можга, Можгинский район	протяженность – 21,061 км, категория – IV	расчетный срок	придорожная полоса – 50 м
454	3.2.451	602030302	Автомобильная дорога (Можга – Вавож) – Николо-Сюга	обеспечение транспортного сообщения	Реконструкция автомобильной дороги (Можга – Вавож) – Николо-Сюга	Можгинский район	протяженность – 22,476 км, категория – IV	расчетный срок	придорожная полоса – 50 м
455	3.2.452	602030302	Автомобильная дорога Горняк – Большая Кибья	обеспечение транспортного сообщения	Реконструкция автомобильной дороги Горняк – Большая Кибья	Можгинский район	протяженность – 15,744 км, категория – IV	расчетный срок	придорожная полоса – 50 м
456	3.2.453	602030302	Автомобильная дорога Большие Сибь – Санниково	обеспечение транспортного сообщения	Реконструкция автомобильной дороги Большие Сибь – Санниково	Можгинский район	протяженность – 17,104 км, категория – IV	расчетный срок	придорожная полоса – 50 м
457	3.2.454	602030302	Автомобильная дорога Можга – Нылга	обеспечение транспортного сообщения	Реконструкция автомобильной дороги Можга – Нылга	Можгинский район, Увинский район	протяженность – 30,7 км, категория – IV	расчетный срок	придорожная полоса – 50 м
458	3.2.455	602030302	Автомобильная дорога (Можга – Бемьж) – Психбольница	обеспечение транспортного сообщения	Реконструкция автомобильной дороги (Можга – Бемьж) – Психбольница	Можгинский район	протяженность – 7,666 км, категория – IV	расчетный срок	придорожная полоса – 50 м
459	3.2.456	602030302	Автомобильная дорога (М-7 «Волга» от Москвы через Владимир, Нижний Новгород, Казань до Уфы подъезд к городам	обеспечение транспортного сообщения	Реконструкция автомобильной дороги (М-7 «Волга» от Москвы через Владимир, Нижний Новгород, Казань до Уфы	Можгинский район	протяженность – 5,001 км, категория – IV	расчетный срок	придорожная полоса – 50 м

1	2	3	4	5	6	7	8	9	10
			Ижевск и Пермь) – Пычас		подъезд к городам Ижевск и Пермь) – Пычас				
460	3.2.457	602030302	Автомобильная дорога (Можга – Вавож) – Большая Уча	обеспечение транспортного сообщения	Реконструкция автомобильной дороги (Можга – Вавож) – Большая Уча	Можгинский район	протяженность – 3,244 км, категория – IV	расчетный срок	придорожная полоса – 50 м
461	3.2.458	602030302	Автомобильная дорога (Можга – Вавож) – Пазял	обеспечение транспортного сообщения	Реконструкция автомобильной дороги (Можга – Вавож) – Пазял	Можгинский район	протяженность – 4,012 км, категория – IV	расчетный срок	придорожная полоса – 50 м
462	3.2.459	602030302	Автомобильная дорога (Можга – Старый Березняк) – Вишур	обеспечение транспортного сообщения	Реконструкция автомобильной дороги (Можга – Старый Березняк) – Вишур	Можгинский район	протяженность – 1,381 км, категория – IV	расчетный срок	придорожная полоса – 50 м
463	3.2.460	602030302	Автомобильная дорога (Можга – Бемьж) – Сосмак	обеспечение транспортного сообщения	Реконструкция автомобильной дороги (Можга – Бемьж) – Сосмак	Можгинский район	протяженность – 4,599 км, категория – V	расчетный срок	придорожная полоса – 50 м
464	3.2.461	602030302	Автомобильная дорога (Можга – Вавож) – Малая Сюга	обеспечение транспортного сообщения	Реконструкция автомобильной дороги (Можга – Вавож) – Малая Сюга	Можгинский район	протяженность – 0,928 км, категория – IV	расчетный срок	придорожная полоса – 50 м
465	3.2.462	602030302	Автомобильная дорога Большая Кибья – Верхние Юри	обеспечение транспортного сообщения	Реконструкция автомобильной дороги Большая Кибья – Верхние Юри	Можгинский район	протяженность – 4,866 км, категория – IV	расчетный срок	придорожная полоса – 50 м
466	3.2.463	602030302	Автомобильная дорога Русский Пычас – Подгорная	обеспечение транспортного сообщения	Реконструкция автомобильной дороги Русский Пычас – Подгорная	Можгинский район	протяженность – 4,235 км, категория – V	расчетный срок	придорожная полоса – 50 м
467	3.2.464	602030302	Автомобильная дорога (М-7 «Волга» от Москвы через Владимир,	обеспечение транспортного сообщения	Реконструкция автомобильной дороги (М-7 «Волга» от Москвы	Можгинский район	протяженность – 1,086 км, категория – IV	расчетный срок	придорожная полоса – 50 м

1	2	3	4	5	6	7	8	9	10
468	3.2.465	602030302	Автомобильная дорога (Можга – Старый Березняк) – Водзя	обеспечение транспортного сообщения	Реконструкция автомобильной дороги (Можга – Старый Березняк) – Водзя	Можгинский район	протяженность – 1,865 км, категория – IV	расчетный срок	придорожная полоса – 50 м
469	3.2.466	602030302	Автомобильная дорога (М-7 «Волга» от Москвы через Владимир, Нижний Новгород, Казань до Уфы подъезд к городам Ижевск и Пермь) – АБЗ	обеспечение транспортного сообщения	Реконструкция автомобильной дороги (М-7 «Волга» от Москвы через Владимир, Нижний Новгород, Казань до Уфы подъезд к городам Ижевск и Пермь) – АБЗ	Можгинский район	протяженность – 2,193 км, категория – IV	расчетный срок	придорожная полоса – 50 м
470	3.2.467	602030302	Автомобильная дорога (Можга – Нылга) – Малая Воложка	обеспечение транспортного сообщения	Реконструкция автомобильной дороги (Можга – Малая Воложка)	Можгинский район	протяженность – 0,768 км, категория – IV	расчетный срок	придорожная полоса – 50 м
471	3.2.468	602030302	Автомобильная дорога (М-7 «Волга» от Москвы через Владимир, Нижний Новгород, Казань до Уфы подъезд к городам Ижевск и Пермь) – Старые Юбери	обеспечение транспортного сообщения	Реконструкция автомобильной дороги (М-7 «Волга» от Москвы через Владимир, Нижний Новгород, Казань до Уфы подъезд к городам Ижевск и Пермь) – Старые Юбери	Можгинский район	протяженность – 2,665 км, категория – IV	расчетный срок	придорожная полоса – 50 м
472	3.2.469	602030302	Автомобильная дорога (М-7 «Волга» от Москвы	обеспечение транспортного сообщения	Реконструкция автомобильной дороги (М-7	Можгинский район	протяженность – 1,33 км, категория – V	расчетный срок	придорожная полоса – 50 м

1	2	3	4	5	6	7	8	9	10
473	3.2.470	602030302	через Владимир, Нижний Новгород, Казань до Уфы поезда к городам Ижевск и Пермь) – Александрово	обеспечение транспортного сообщения	«Волга» от Москвы через Владимир, Нижний Новгород, Казань до Уфы поезда к городам Ижевск и Пермь) – Александрово	Можгинский район	протяженность – 7,625 км, категория – V	расчетный срок	придорожная полоса – 50 м
474	3.2.471	602030302	Автомобильная дорога Большие Сибьи – Почешур	обеспечение транспортного сообщения	Реконструкция автомобильной дороги Большие Сибьи – Почешур	Можгинский район	протяженность – 3,251 км, категория – V	расчетный срок	придорожная полоса – 50 м
475	3.2.472	602030302	Автомобильная дорога (Можга – Бемыж) – Поршур	обеспечение транспортного сообщения	Реконструкция автомобильной дороги (Можга – Бемыж) – Поршур	Можгинский район	протяженность – 2,422 км, категория – V	расчетный срок	придорожная полоса – 50 м
476	3.2.473	602030302	Автомобильная дорога (Можга – Бемыж) – Нынек	обеспечение транспортного сообщения	Реконструкция автомобильной дороги (Можга – Бемыж) – Нынек	Можгинский район	протяженность – 2,761 км, категория – V	расчетный срок	придорожная полоса – 50 м
477	3.2.474	602030302	Автомобильная дорога (Можга – Бемыж) – Давкино	обеспечение транспортного сообщения	Реконструкция автомобильной дороги (Можга – Бемыж) – Давкино	Можгинский район	протяженность – 5,195 км, категория – IV	расчетный срок	придорожная полоса – 50 м
478	3.2.475	602030302	Автомобильная дорога Большая Пудга – Люга	обеспечение транспортного сообщения	Реконструкция автомобильной дороги Большая Пудга – Люга	Можгинский район, Кизнерский район	протяженность – 11,7 км, категория – IV	расчетный срок	придорожная полоса – 50 м
479	3.2.476	602030302	Автомобильная дорога Можга – Керамик	обеспечение транспортного сообщения	Реконструкция автомобильной дороги Можга – Керамик	Город Можга; Можгинский район	протяженность – 3,0 км, категория – V	расчетный срок	придорожная полоса – 50 м
480	3.2.477	602030302	Автомобильная дорога (Можга – Бемыж) – Комяк	обеспечение транспортного сообщения	Реконструкция автомобильной дороги (Можга – Бемыж) – Комяк	Можгинский район	протяженность – 5,703 км, категория – IV	расчетный срок	придорожная полоса – 50 м

1	2	3	4	5	6	7	8	9	10
481	3.2.478	602030302	Автомобильная дорога Можга – Лесная Поляна	обеспечение транспортного сообщения	Реконструкция автомобильной дороги Можга – Лесная Поляна	Город Можга; Можгинский район	протяженность – 1,24 км, категория – IV	расчетный срок	придорожная полоса – 50 м
482	3.2.479	602030302	Автомобильная дорога (Можга – Старый Березняк) – с. Можга	обеспечение транспортного сообщения	Реконструкция автомобильной дороги (Можга – Старый Березняк) – с. Можга	Можгинский район	протяженность – 2,597 км, категория – V	расчетный срок	придорожная полоса – 50 м
483	3.2.480	602030302	Автомобильная дорога Малая Сюга – Малая Копка	обеспечение транспортного сообщения	Реконструкция автомобильной дороги Малая Сюга – Малая Копка	Можгинский район	протяженность – 2,461 км, категория – V	расчетный срок	придорожная полоса – 50 м
484	3.2.481	602030302	Автомобильная дорога Костино – Камбарка	обеспечение транспортного сообщения	Реконструкция автомобильной дороги Костино – Камбарка	Сарапульский район, Камбарский район	протяженность – 34,0 км, категория – II-III	расчетный срок	придорожная полоса – 50 м, 75 м
485	3.2.482	602030302	Автомобильная дорога Сарапул – Верхний Бугрыш	обеспечение транспортного сообщения	Реконструкция автомобильной дороги Сарапул – Верхний Бугрыш	Город Сарапул; Сарапульский район	протяженность – 21,3 км, категория – IV	расчетный срок	придорожная полоса – 50 м
486	3.2.483	602030302	Автомобильная дорога (Ижевск – Сарапул) – Уральский	обеспечение транспортного сообщения	Реконструкция автомобильной дороги (Ижевск – Сарапул) – Уральский	Сарапульский район	протяженность – 7,503 км, категория – IV	расчетный срок	придорожная полоса – 50 м
487	3.2.484	602030302	Автомобильная дорога (Ижевск – Сарапул) – Девятово	обеспечение транспортного сообщения	Реконструкция автомобильной дороги (Ижевск – Сарапул) – Девятово	Сарапульский район	протяженность – 2,001 км, категория – IV	расчетный срок	придорожная полоса – 50 м
488	3.2.485	602030302	Автомобильная дорога (Костино – Камбарка) – Оленья Болото	обеспечение транспортного сообщения	Реконструкция автомобильной дороги (Костино – Камбарка) – Оленья Болото	Сарапульский район	протяженность – 1,775 км, категория – IV	расчетный срок	придорожная полоса – 50 м
489	3.2.486	602030302	Автомобильная дорога	обеспечение транспортного сообщения	Реконструкция автомобильной дороги	Сарапульский район»	протяженность – 10,097 км,	расчетный срок	придорожная полоса – 50 м

1	2	3	4	5	6	7	8	9	10
			Митрошино – Шадрино	сообщения	дороги Митрошино – Шадрино		категория – IV		
490	3.2.487	602030302	Автомобильная дорога (Костино – Камбарка) – с. Галаново	обеспечение транспортного сообщения	Реконструкция автомобильной дороги (Костино – Камбарка) – с. Галаново	Сарапульский район, Каракулинский район	протяженность – 6,8 км, категория – IV	расчетный срок	придорожная полоса – 50 м
491	3.2.488	602030302	Автомобильная дорога (Сарапул – Каракулино) – Усть-Сарапулка	обеспечение транспортного сообщения	Реконструкция автомобильной дороги (Сарапул – Каракулино) – Усть-Сарапулка	Сарапульский район	протяженность – 5,303 км, категория – IV	расчетный срок	придорожная полоса – 50 м
492	3.2.489	602030302	Автомобильная дорога (Костино – Камбарка) – Лысово	обеспечение транспортного сообщения	Реконструкция автомобильной дороги (Костино – Камбарка) – Лысово	Сарапульский район	протяженность – 3,976 км, категория – IV	расчетный срок	придорожная полоса – 50 м
493	3.2.490	602030302	Автомобильная дорога Шадрино – Пентеги	обеспечение транспортного сообщения	Реконструкция автомобильной дороги Шадрино – Пентеги	Сарапульский район	протяженность – 4,246 км, категория – IV	расчетный срок	придорожная полоса – 50 м
494	3.2.491	602030302	Автомобильная дорога (Ижевск – Сарапул) – Лагуново	обеспечение транспортного сообщения	Реконструкция автомобильной дороги (Ижевск – Сарапул) – Лагуново	Завьяловский район, Сарапульский район	протяженность – 7,087 км, категория – IV	расчетный срок	придорожная полоса – 50 м
495	3.2.492	602030302	Автомобильная дорога Усть-Сарапулка – Непряха	обеспечение транспортного сообщения	Реконструкция автомобильной дороги Усть-Сарапулка – Непряха	Сарапульский район	протяженность – 3,46 км, категория – IV	расчетный срок	придорожная полоса – 50 м
496	3.2.493	602030302	Автомобильная дорога Сигаево – Борисово	обеспечение транспортного сообщения	Реконструкция автомобильной дороги Сигаево – Борисово	Сарапульский район	протяженность – 3,507 км, категория – IV	расчетный срок	придорожная полоса – 50 м
497	3.2.494	602030302	Автомобильная дорога Уральский – Первомайский	обеспечение транспортного сообщения	Реконструкция автомобильной дороги Уральский – Первомайский	Сарапульский район	протяженность – 4,958 км, категория – IV	расчетный срок	придорожная полоса – 50 м

1	2	3	4	5	6	7	8	9	10
498	3.2.495	602030302	Автомобильная дорога (Сарапул – Воткинск) – Лагуново	обеспечение транспортного сообщения	Реконструкция автомобильной дороги (Сарапул – Воткинск) – Лагуново	Сарапульский район	протяженность – 8,658 км, категория – IV	расчетный срок	придорожная полоса – 50 м
499	3.2.496	602030302	Автомобильная дорога Усть-Сарапулка – Лубяны	обеспечение транспортного сообщения	Реконструкция автомобильной дороги Усть-Сарапулка – Лубяны	Сарапульский район	протяженность – 2,377 км, категория – V	расчетный срок	придорожная полоса – 50 м
500	3.2.497	602030302	Автомобильная дорога (Ижевск – Сарапул) – Смолино	обеспечение транспортного сообщения	Реконструкция автомобильной дороги (Ижевск – Сарапул) – Смолино	Город Сарапул, Сарапульский район	протяженность – 2,0 км, категория – IV	расчетный срок	придорожная полоса – 50 м
501	3.2.498	602030302	Автомобильная дорога (Сарапул – Каракулино) – Заборье	обеспечение транспортного сообщения	Реконструкция автомобильной дороги (Сарапул – Каракулино) – Заборье	Сарапульский район	протяженность – 2,897 км, категория – IV	расчетный срок	придорожная полоса – 50 м
502	3.2.499	602030302	Автомобильная дорога (Сарапул – Каракулино) – Сарапул (южная объездная)	обеспечение транспортного сообщения	Реконструкция автомобильной дороги (Сарапул – Каракулино) – Сарапул (южная объездная)	Сарапульский район	протяженность – 2,901 км, категория – IV	расчетный срок	придорожная полоса – 50 м
503	3.2.500	602030302	Автомобильная дорога (Костино – Камбарка) – Межная	обеспечение транспортного сообщения	Реконструкция автомобильной дороги (Костино – Камбарка) – Межная	Сарапульский район	протяженность – 2,416 км, категория – V	расчетный срок	придорожная полоса – 50 м
504	3.2.501	602030302	Автомобильная дорога (Ижевск – Сарапул) – Дикиши	обеспечение транспортного сообщения	Реконструкция автомобильной дороги (Ижевск – Сарапул) – Дикиши	Сарапульский район	протяженность – 1,268 км, категория – IV	расчетный срок	придорожная полоса – 50 м
505	3.2.502	602030302	Автомобильная дорога Антипино – Отуниха	обеспечение транспортного сообщения	Реконструкция автомобильной дороги Антипино – Отуниха	Сарапульский район	протяженность – 3,757 км, категория – V	расчетный срок	придорожная полоса – 50 м

1	2	3	4	5	6	7	8	9	10
506	3.2.503	602030302	Автомобильная дорога (Сарапул – Каракулино) – Оленья Болото	обеспечение транспортного сообщения	Реконструкция автомобильной дороги (Сарапул – Каракулино) – Оленья Болото	Сарапульский район	протяженность – 4,599 км, категория – IV	расчетный срок	придорожная полоса – 50 м
507	3.2.504	602030302	Автомобильная дорога (Сарапул-Киясово)-Рябиновка	обеспечение транспортного сообщения	Реконструкция автомобильной дороги (Сарапул-Киясово)-Рябиновка	Сарапульский район	протяженность – 0,811 км, категория – IV	расчетный срок	придорожная полоса – 50 м
508	3.2.505	602030302	Автомобильная дорога (Ижевск – Сарапул) – западная объездная г.Сарапул	обеспечение транспортного сообщения	Реконструкция автомобильной дороги (Ижевск – Сарапул) – западная объездная г.Сарапул	Сарапульский район	протяженность – 2,422 км, категория – IV	расчетный срок	придорожная полоса – 50 м
509	3.2.506	602030302	Автомобильная дорога Старый Ижевский тракт	обеспечение транспортного сообщения	Реконструкция автомобильной дороги Старый Ижевский тракт	Сарапульский район, Город . Сарапул	протяженность – 4,59 км, категория – IV	расчетный срок	придорожная полоса – 50 м
510	3.2.507	602030302	Автомобильная дорога (Ува – Селты) – Югдон	обеспечение транспортного сообщения	Реконструкция автомобильной дороги (Ува – Селты) – Югдон	Селгинский район	протяженность – 6,719 км, категория – IV	расчетный срок	придорожная полоса – 50 м
511	3.2.508	602030302	Автомобильная дорога (Ува – Селты) – Гобгурт	обеспечение транспортного сообщения	Реконструкция автомобильной дороги (Ува – Селты) – Гобгурт	Селгинский район	протяженность – 7,411 км, категория – IV	расчетный срок	придорожная полоса – 50 м
512	3.2.509	602030302	Автомобильная дорога Селты – Валамаз	обеспечение транспортного сообщения	Реконструкция автомобильной дороги Селты – Пожгурт – Валамаз	Селгинский район	протяженность – 20,507 км, категория – IV	расчетный срок	придорожная полоса – 50 м
513	3.2.510	602030302	Автомобильная дорога (Игра – Селты – Сюмси – граница Кировской области) – Колесур	обеспечение транспортного сообщения	Реконструкция автомобильной дороги (Игра – Селты – Сюмси – граница Кировской области) – Колесур	Селгинский район	протяженность – 0,692 км, категория – IV	расчетный срок	придорожная полоса – 50 м

1	2	3	4	5	6	7	8	9	10
514	3.2.511	602030302	Автомобильная дорога (Игра – Селты – Сюмси – граница Кировской области) – Большая Кильмезь – Бия	обеспечение транспортного сообщения	Реконструкция автомобильной дороги (Игра – Селты – Сюмси – граница Кировской области) – Большая Кильмезь – Бия	Селтинский район	протяженность – 6,495 км, категория – V	расчетный срок	придорожная полоса – 50 м
515	3.2.512	602030302	Автомобильная дорога (Игра – Селты – Сюмси – граница Кировской области – Б. Кильмезь – Бия) – Малый Жайгил	обеспечение транспортного сообщения	Реконструкция автомобильной дороги (Игра – Селты – Сюмси – граница Кировской области – Б. Кильмезь – Бия) – Малый Жайгил	Селтинский район	протяженность – 1,557 км, категория – V	расчетный срок	придорожная полоса – 50 м
516	3.2.513	602030302	Автомобильная дорога Квашур – Малая Кильмезь – Бия	обеспечение транспортного сообщения	Реконструкция автомобильной дороги Квашур – Малая Кильмезь – Бия	Селтинский район	протяженность – 2,392 км, категория – V	расчетный срок	придорожная полоса – 50 м
517	3.2.514	602030302	Автомобильная дорога (Ува – Селты) – Круглый Ключ	обеспечение транспортного сообщения	Реконструкция автомобильной дороги (Ува – Селты) – Круглый Ключ	Селтинский район	протяженность – 5,346 км, категория – V	расчетный срок	придорожная полоса – 50 м
518	3.2.515	602030302	Автомобильная дорога Обьездная с. Селты	обеспечение транспортного сообщения	Реконструкция автомобильной дороги Обьездная с. Селты	Селтинский район	протяженность – 2,294 км, категория – III	расчетный срок	придорожная полоса – 50 м
519	3.2.516	602030302	Автомобильная дорога (Селты – Пожгурт – Валамаз) – Егоровцы	обеспечение транспортного сообщения	Реконструкция автомобильной дороги (Селты – Пожгурт – Валамаз) – Егоровцы	Селтинский район	протяженность – 5,128 км, категория – V	расчетный срок	придорожная полоса – 50 м
520	3.2.517	602030302	Автомобильная дорога (Селты-Пожгурт-Валамаз)-	обеспечение транспортного сообщения	Реконструкция автомобильной дороги (Селты-	Селтинский район	протяженность – 1,791 км, категория – V	расчетный срок	придорожная полоса – 50 м

1	2	3	4	5	6	7	8	9	10
			Новая Жикья		Пожурт-Валамаз)- Новая Жикья				
521	3.2.518	602030302	Автомобильная дорога Сюнг- Халды	обеспечение транспортного сообщения	Реконструкция автомобильной дороги Сюнг- Халды	Селгинский район	протяженность – 8,348 км категория – IV	расчетный срок	придорожная полоса – 50 м
522	3.2.519	602030302	Автомобильная дорога Сюромошур-Аяшур	обеспечение транспортного сообщения	Реконструкция автомобильной дороги Сюромошур- Аяшур	Селгинский район	протяженность – 1,775 км категория – V	расчетный срок	придорожная полоса – 50 м
523	3.2.520	602030302	Автомобильная дорога Сюромошур- Якимовцы	обеспечение транспортного сообщения	Реконструкция автомобильной дороги Сюромошур- Якимовцы	Селгинский район	протяженность – 4,383 км, категория – V	расчетный срок	придорожная полоса – 50 м
524	3.2.521	602030302	Автомобильная дорога Ува – Селты	обеспечение транспортного сообщения	Реконструкция автомобильной дороги Ува – Селты	Селгинский район, Увинский район	протяженность – 41,139 км, категория – III	расчетный срок	придорожная полоса – 50 м
525	3.2.522	602030302	Автомобильная дорога (Ува – Селты) – Сюромошур	обеспечение транспортного сообщения	Реконструкция автомобильной дороги (Ува – Селты) – Сюромошур	Селгинский район	протяженность – 4,789 км, категория – IV	расчетный срок	придорожная полоса – 50 м
526	3.2.523	602030302	Автомобильная дорога (Ува – Селты) – Гамберово	обеспечение транспортного сообщения	Реконструкция автомобильной дороги (Ува – Селты) – Гамберово	Селгинский район	протяженность – 0,972 км категория – V	расчетный срок	придорожная полоса – 50 м
527	3.2.524	602030302	Автомобильная дорога (Ува – Селты) – Эшметьгурт	обеспечение транспортного сообщения	Реконструкция автомобильной дороги (Ува – Селты) – Эшметьгурт	Селгинский район	протяженность – 0,886 км, категория – V	расчетный срок	придорожная полоса – 50 м
528	3.2.525	602030302	Автомобильная дорога (Ува – Селты) – Юмга- Омга	обеспечение транспортного сообщения	Реконструкция автомобильной дороги (Ува – Селты) – Юмга- Омга	Селгинский район	протяженность – 2,919 км, категория – V	расчетный срок	придорожная полоса – 50 м

1	2	3	4	5	6	7	8	9	10
					Омга				
529	3.2.526	602030302	Автомобильная дорога Старые Зятцы - Узи	обеспечение транспортного сообщения	Реконструкция автомобильной дороги Старые Зятцы- Узи	Селгинский район	протяженность – 5,459 км, категория – V	расчетный срок	придорожная полоса – 50 м
530	3.2.527	602030302	Автомобильная дорога Обьездная с. Селты – Пожурт	обеспечение транспортного сообщения	Реконструкция автомобильной дороги Обьездная с. Селты – Пожурт	Селгинский район	протяженность – 3,706 км, категория – V	расчетный срок	придорожная полоса – 50 м
531	3.2.528	602030302	Автомобильная дорога (Игра – Селты – Сюмси – граница Кировской области) – Копки – Уть-Сюмси	обеспечение транспортного сообщения	Реконструкция автомобильной дороги (Игра – Селты – Сюмси – граница Кировской области) – Копки – Уть-Сюмси	Селгинский район	протяженность – 37,33 км, категория – IV	расчетный срок	придорожная полоса – 50 м
532	3.2.529	602030302	Автомобильная дорога Шаклеи – Рожки	обеспечение транспортного сообщения	Реконструкция автомобильной дороги Шаклеи-Рожки	Селгинский район	протяженность – 5,745 км, категория – V	расчетный срок	придорожная полоса – 50 м
533	3.2.530	602030302	Автомобильная дорога (Старые Зятцы – Узи) – Зеглуд	обеспечение транспортного сообщения	Реконструкция автомобильной дороги (Старые Зятцы - Узи)-Зеглуд	Селгинский район, Якшур-Бодьинский район	протяженность – 6,5 км, категория – V	расчетный срок	придорожная полоса – 50 м
534	3.2.531	602030302	Автомобильная дорога Халды – Мельничата – Истомино	обеспечение транспортного сообщения	Реконструкция автомобильной дороги Халды – Мельничата – Истомино	Селгинский район	протяженность – 3,373 км, категория – V	расчетный срок	придорожная полоса – 50 м
535	3.2.532	602030302	Автомобильная дорога (Игра – Селты – Сюмси – граница Кировской области) – Прой – Балма	обеспечение транспортного сообщения	Реконструкция автомобильной дороги (Игра – Селты – Сюмси – граница Кировской области) – Прой – Балма	Селгинский район	протяженность – 1,35 км, категория – V	расчетный срок	придорожная полоса – 50 м
536	3.2.533	602030302	Автомобильная дорога Югдон –	обеспечение транспортного сообщения	Реконструкция автомобильной	Селгинский район	протяженность – 2,397 км,	расчетный срок	придорожная полоса – 50 м

1	2	3	4	5	6	7	8	9	10
			Лудзи – Жикья	сообщения	дороги Югдон-Лудзи-Жикья		категория – V		
537	3.2.534	602030302	Автомобильная дорога (Игра – Селты – Сюмси – Граница Кировской области) – Головизнин Язок	обеспечение транспортного сообщения	Реконструкция автомобильной дороги (Игра – Селты – Сюмси – Граница Кировской области) – Головизнин Язок	Селтинский район	протяженность – 0,275 км, категория – V	расчетный срок	придорожная полоса – 50 м
538	3.2.535	602030302	Автомобильная дорога (Игра – Селты – Сюмси – Граница Кировской области) – Гура – Зятцы	обеспечение транспортного сообщения	Реконструкция автомобильной дороги (Игра – Селты – Сюмси – Граница Кировской области) – Гура – Зятцы	Сюмсинский район	протяженность – 32,51 км, категория – IV	расчетный срок	придорожная полоса – 50 м
539	3.2.536	602030302	Автомобильная дорога (Ува – Сюмси) – Силино – Верх-Юс	обеспечение транспортного сообщения	Реконструкция автомобильной дороги (Ува – Сюмси) – Силино – Верх-Юс	Сюмсинский район	протяженность – 12,875 км, категория – IV	расчетный срок	придорожная полоса – 50 м
540	3.2.537	602030302	Автомобильная дорога (Ува – Сюмси) – Гуртлуд-Маркелово	обеспечение транспортного сообщения	Реконструкция автомобильной дороги (Ува – Сюмси) – Гуртлуд-Маркелово	Сюмсинский район	протяженность – 12,88 км, категория – IV	расчетный срок	придорожная полоса – 50 м
541	3.2.538	602030302	Автомобильная дорога Бадзимлуд – Зон – Орловское	обеспечение транспортного сообщения	Реконструкция автомобильной дороги Бадзимлуд – Зон – Орловское	Сюмсинский район	протяженность – 13,088 км, категория – IV	расчетный срок	придорожная полоса – 50 м
542	3.2.539	602030302	Автомобильная дорога (Игра – Селты – Сюмси – Граница Кировской области) – Кильмезь	обеспечение транспортного сообщения	Реконструкция автомобильной дороги (Игра – Селты – Сюмси – Граница Кировской области) – Кильмезь	Сюмсинский район	протяженность – 8,819 км, категория – IV	расчетный срок	придорожная полоса – 50 м
543	3.2.540	602030302	Автомобильная	обеспечение	Реконструкция	Увинский район,	протяженность –	расчетный срок	придорожная

1	2	3	4	5	6	7	8	9	10
			дорога Ува – Сюмси	транспортного сообщения	автомобильной дороги Ува – Сюмси	Сюмсинский район	38,785 км, категория – III		полоса – 50 м
544	3.2.541	602030302	Автомобильная дорога Гура – Новые Гайны – Старые Гайны	обеспечение транспортного сообщения	Реконструкция автомобильной дороги Гура – Новые Гайны – Старые Гайны	Сюмсинский район	протяженность – 4,484 км, категория – V	расчетный срок	придорожная полоса – 50 м
545	3.2.542	602030302	Автомобильная дорога (Игра – Селты – Сюмси – граница Кировской области) – Маркелово	обеспечение транспортного сообщения	Реконструкция автомобильной дороги (Игра – Селты – Сюмси – граница Кировской области) – Маркелово	Сюмсинский район	протяженность – 0,75 км категория – IV	расчетный срок	придорожная полоса – 50 м
546	3.2.543	602030302	Автомобильная дорога (Игра – Селты – Сюмси – граница Кировской области) – Туканово	обеспечение транспортного сообщения	Реконструкция автомобильной дороги (Игра – Селты – Сюмси – граница Кировской области) – Туканово	Сюмсинский район	протяженность – 1,43 км, категория – IV	расчетный срок	придорожная полоса – 50 м
547	3.2.544	602030302	Автомобильная дорога (Игра – Селты – Сюмси – граница Кировской области) – Лекшур	обеспечение транспортного сообщения	Реконструкция автомобильной дороги (Игра – Селты – Сюмси – граница Кировской области) – Лекшур	Сюмсинский район Селгинский район	протяженность – 6,322 км, категория – IV	расчетный срок	придорожная полоса – 50 м
548	3.2.545	602030302	Автомобильная дорога Обьездная с. Сюмси	обеспечение транспортного сообщения	Реконструкция автомобильной дороги Обьездная с. Сюмси	Сюмсинский район	протяженность – 3,405 км, категория – IV	расчетный срок	придорожная полоса – 50 м
549	3.2.546	602030302	Автомобильная дорога (Ува – Сюмси) – Лялино	обеспечение транспортного сообщения	Реконструкция автомобильной дороги (Ува – Сюмси) – Лялино	Сюмсинский район	протяженность – 3,51 км, категория – V	расчетный срок	придорожная полоса – 50 м
550	3.2.547	602030302	Автомобильная дорога (Гура – Зятцы) –	обеспечение транспортного сообщения	Реконструкция автомобильной дороги (Гура –	Сюмсинский район	протяженность – 5,605 км, категория – V	расчетный срок	придорожная полоса – 50 м

1	2	3	4	5	6	7	8	9	10
			Выльгургт – Пумси		Зятцы) – Выльгургт – Пумси				
551	3.2.548	602030302	Автомобильная дорога Подъезд к д. Муки-Какси	обеспечение транспортного сообщения	Реконструкция автомобильной дороги Подъезд к д. Муки-Какси	Сюмсинский район	протяженность – 0,857 км, категория – IV	расчетный срок	придорожная полоса – 50 м
552	3.2.549	602030302	Автомобильная дорога Подъезд к станции Сюрек	обеспечение транспортного сообщения	Реконструкция автомобильной дороги Подъезд к станции Сюрек	Сюмсинский район	протяженность – 0,556 км, категория – IV	расчетный срок	придорожная полоса – 50 м
553	3.2.550	602030302	Автомобильная дорога Васькино – Блаж-Юс – ст. Пижил	обеспечение транспортного сообщения	Реконструкция автомобильной дороги Васькино – Блаж-Юс – ст. Пижил	Сюмсинский район	протяженность – 15,305 км, категория – V	расчетный срок	придорожная полоса – 50 м
554	3.2.551	602030302	Автомобильная дорога (Игра – Селты – Сюмси – граница Кировской области) – Орловское	обеспечение транспортного сообщения	Реконструкция автомобильной дороги (Игра – Селты – Сюмси – граница Кировской области) – Орловское	Сюмсинский район	протяженность – 11,76 км, категория – V	расчетный срок	придорожная полоса – 50 м
555	3.2.552	602030302	Автомобильная дорога (Игра – Селты – Сюмси – граница Кировской области) – Васькино	обеспечение транспортного сообщения	Реконструкция автомобильной дороги (Игра – Селты – Сюмси – граница Кировской области) – Васькино	Сюмсинский район	протяженность – 2,33 км, категория – IV	расчетный срок	придорожная полоса – 50 м
556	3.2.553	602030302	Автомобильная дорога (Игра – Селты – Сюмси – граница Кировской области) – Удмуртская Бабыя	обеспечение транспортного сообщения	Реконструкция автомобильной дороги (Игра – Селты – Сюмси – граница Кировской области) – Удмуртская Бабыя	Сюмсинский район	протяженность – 0,5 км, категория – V	расчетный срок	придорожная полоса – 50 м
557	3.2.554	602030302	Автомобильная дорога (Ува –	обеспечение транспортного	Реконструкция автомобильной	Сюмсинский район	протяженность – 1,87 км,	расчетный срок	придорожная полоса – 50 м

1	2	3	4	5	6	7	8	9	10
			Сюмси) – Чажи	сообщения	дороги (Ува – Сюмси) – Чажи		категория – IV		
558	3.2.555	602030302	Автомобильная дорога (Игра – Селты – Сюмси – граница Кировской области) – Русская Бабыя	обеспечение транспортного сообщения	Реконструкция автомобильной дороги (Игра – Селты – Сюмси – граница Кировской области) – Русская Бабыя	Сюмсинский район	протяженность – 0,307 км категория – V	расчетный срок	придорожная полоса – 50 м
559	3.2.556	602030302	Автомобильная дорога Новые Гайны – Ходыры – Ключевка	обеспечение транспортного сообщения	Реконструкция автомобильной дороги Новые Гайны – Ходыры – Ключевка	Сюмсинский район	протяженность – 6,409 км, категория – V	расчетный срок	придорожная полоса – 50 м
560	3.2.557	602030302	Автомобильная дорога Нылга – Вавож	обеспечение транспортного сообщения	Реконструкция автомобильной дороги Нылга-Вавож	Увинский район, Вавожский район	протяженность – 38,785 км, категория – IV	расчетный срок	придорожная полоса – 50 м
561	3.2.558	602030302	Автомобильная дорога Ува – Мушковой – Тюлькино-Пушкари	обеспечение транспортного сообщения	Реконструкция автомобильной дороги Ува – Мушковой – Тюлькино-Пушкари	Увинский район	протяженность – 47,524 км, категория – IV	расчетный срок	придорожная полоса – 50 м
562	3.2.559	602030302	Автомобильная дорога Пытцам – Удугучин	обеспечение транспортного сообщения	Реконструкция автомобильной дороги Пытцам – Удугучин	Увинский район	протяженность – 20,757 км, категория – IV	расчетный срок	придорожная полоса – 50 м
563	3.2.560	602030302	Автомобильная дорога (Ижевск – Ува) – Красное	обеспечение транспортного сообщения	Реконструкция автомобильной дороги (Ижевск – Ува) – Красное	Увинский район	протяженность – 2,651 км, категория – IV	расчетный срок	придорожная полоса – 50 м
564	3.2.561	602030302	Автомобильная дорога (Ижевск – Ува) – Петропавлово	обеспечение транспортного сообщения	Реконструкция автомобильной дороги (Ижевск-Ува) – Петропавлово	Увинский район	протяженность – 9,934 км, категория – IV	расчетный срок	придорожная полоса – 50 м
565	3.2.562	602030302	Автомобильная дорога (Ижевск –	обеспечение транспортного сообщения	Реконструкция автомобильной	Увинский район	протяженность – 10,562 км,	расчетный срок	придорожная полоса – 50 м

1	2	3	4	5	6	7	8	9	10
			Ува) – Кыялуд	сообщения	дороги (Ижевск – Ува) – Кыялуд		категория – IV		
566	3.2.563	602030302	Автомобильная дорога (Ижевск – Ува) – Кулябино	обеспечение транспортного сообщения	Реконструкция автомобильной дороги (Ижевск – Ува) – Кулябино	Увинский район	протяженность – 4,295 км, категория – IV	расчетный срок	придорожная полоса – 50 м
567	3.2.564	602030302	Автомобильная дорога (Ижевск – Ува) – Чистостем	обеспечение транспортного сообщения	Реконструкция автомобильной дороги (Ижевск – Ува) – Чистостем	Увинский район	протяженность – 3,829 км, категория – IV	расчетный срок	придорожная полоса – 50 м
568	3.2.565	602030302	Автомобильная дорога (Ижевск – Ува) – Кыби-Жикья	обеспечение транспортного сообщения	Реконструкция автомобильной дороги (Ижевск – Ува) – Кыби-Жикья	Увинский район	протяженность – 6,272 км, категория – IV	расчетный срок	придорожная полоса – 50 м
569	3.2.566	602030302	Автомобильная дорога (Ува – Селты) – Возеншур	обеспечение транспортного сообщения	Реконструкция автомобильной дороги (Ува – Селты) – Возеншур	Увинский район	протяженность – 3,27 км, категория – IV	расчетный срок	придорожная полоса – 50 м
570	3.2.567	602030302	Автомобильная дорога (Ува – Селты) – Старая Туля	обеспечение транспортного сообщения	Реконструкция автомобильной дороги (Ува – Селты) – Старая Туля	Увинский район	протяженность – 4,631 км, категория – IV	расчетный срок	придорожная полоса – 50 м
571	3.2.568	602030302	Автомобильная дорога (Ува – Сюмси) – Сюровой	обеспечение транспортного сообщения	Реконструкция автомобильной дороги (Ува – Сюмси) – Сюровой	Увинский район	протяженность – 0,621 км, категория – IV	расчетный срок	придорожная полоса – 50 м
572	3.2.569	602030302	Автомобильная дорога (Ува – Сюмси) – Сям-Можга	обеспечение транспортного сообщения	Реконструкция автомобильной дороги (Ува – Сюмси) – Сям-Можга	Увинский район	протяженность – 4,031 км, категория – IV	расчетный срок	придорожная полоса – 50 м
573	3.2.570	602030302	Автомобильная дорога (Ува – Сюмси) – Чемошур	обеспечение транспортного сообщения	Реконструкция автомобильной дороги (Ува – Сюмси) – Чемошур	Увинский район	протяженность – 1,678 км, категория – IV	расчетный срок	придорожная полоса – 50 м
574	3.2.571	602030302	Автомобильная дорога (Ува – Вавож) – Старая	обеспечение транспортного сообщения	Реконструкция автомобильной дороги (Ува –	Увинский район	протяженность – 8,534 км, категория – IV	расчетный срок	придорожная полоса – 50 м

1	2	3	4	5	6	7	8	9	10
			Чунча		Вавож) – Старая Чунча				
575	3.2.572	602030302	Автомобильная дорога (Ува – Вавож – Старая Чунча) – Тимошур – Чунча	обеспечение транспортного сообщения	Реконструкция автомобильной дороги (Ува – Вавож – Старая Чунча) – Тимошур – Чунча	Увинский район	протяженность – 4,268 км, категория – IV	расчетный срок	придорожная полоса – 50 м
576	3.2.573	602030302	Автомобильная дорога (Ува – Вавож) – Рябово	обеспечение транспортного сообщения	Реконструкция автомобильной дороги (Ува – Вавож) – Рябово	Увинский район	протяженность – 0,728 км, категория – IV	расчетный срок	придорожная полоса – 50 м
577	3.2.574	602030302	Автомобильная дорога (Нылга – Вавож) – Большой Жужгес	обеспечение транспортного сообщения	Реконструкция автомобильной дороги (Нылга – Вавож) – Большой Жужгес	Увинский район	протяженность – 3,19 км, категория – IV	расчетный срок	придорожная полоса – 50 м
578	3.2.575	602030302	Автомобильная дорога (Ува – Мушковой – Тюлькино – Пушкари) – Подмой	обеспечение транспортного сообщения	Реконструкция автомобильной дороги (Ува – Мушковой – Тюлькино – Пушкари) – Подмой	Увинский район	протяженность – 2,128 км, категория – IV	расчетный срок	придорожная полоса – 50 м
579	3.2.576	602030302	Автомобильная дорога (Ува – Мушковой – Тюлькино – Пушкари) – Пужмесь-Тукля	обеспечение транспортного сообщения	Реконструкция автомобильной дороги (Ува – Мушковой – Тюлькино – Пушкари) – Пужмесь-Тукля	Увинский район	протяженность – 6,512 км, категория – IV	расчетный срок	придорожная полоса – 50 м
580	3.2.577	602030302	Автомобильная дорога (Ува – Мушковой – Тюлькино – Пушкари) – подъезд к с. Чекан	обеспечение транспортного сообщения	Реконструкция автомобильной дороги (Ува – Мушковой – Тюлькино – Пушкари) – подъезд к с. Чекан	Увинский район	протяженность – 0,721 км, категория – V	расчетный срок	придорожная полоса – 50 м
581	3.2.578	602030302	Автомобильная дорога Удугучин –	обеспечение транспортного сообщения	Реконструкция автомобильной	Увинский район	протяженность – 8,543 км,	расчетный срок	придорожная полоса – 50 м

1	2	3	4	5	6	7	8	9	10
			Кунгур	сообщения	дороги Удугучин – Кунгур		категория – V		
582	3.2.579	602030302	Автомобильная дорога Удугучин – Сырдяны	обеспечение транспортного сообщения	Реконструкция автомобильной дороги Удугучин – Сырдяны	Увинский район	протяженность – 4,433 км, категория – V	расчетный срок	придорожная полоса – 50 м
583	3.2.580	602030302	Автомобильная дорога (Можга – Нылга) – Булай	обеспечение транспортного сообщения	Реконструкция автомобильной дороги (Можга-Нылга) – Булай	Увинский район	протяженность – 0,61 км, категория – V	расчетный срок	придорожная полоса – 50 м
584	3.2.581	602030302	Автомобильная дорога Булай – Родники	обеспечение транспортного сообщения	Реконструкция автомобильной дороги Булай – Родники	Увинский район	протяженность – 5,59 км, категория – V	расчетный срок	придорожная полоса – 50 м
585	3.2.582	602030302	Автомобильная дорога Кыйлуд – Сяргичурт	обеспечение транспортного сообщения	Реконструкция автомобильной дороги Кыйлуд – Сяргичурт	Увинский район	протяженность – 2,963 км, категория – V	расчетный срок	придорожная полоса – 50 м
586	3.2.583	602030302	Автомобильная дорога Кыйлуд – Вишур	обеспечение транспортного сообщения	Реконструкция автомобильной дороги Кыйлуд – Вишур	Увинский район	протяженность – 4,66 км, категория – V	расчетный срок	придорожная полоса – 50 м
587	3.2.584	602030302	Автомобильная дорога Ува – санаторий «Ува»	обеспечение транспортного сообщения	Реконструкция автомобильной дороги Ува – санаторий «Ува»	Увинский район	протяженность – 1,932 км, категория – III	расчетный срок	придорожная полоса – 75 м
588	3.2.585	602030302	Автомобильная дорога (Ижевск – Ува – Петропавлово) – Русский Лоллез	обеспечение транспортного сообщения	Реконструкция автомобильной дороги (Ижевск – Ува – Петропавлово) – Русский Лоллез	Увинский район	протяженность – 1,925 км, категория – V	расчетный срок	придорожная полоса – 50 м
589	3.2.586	602030302	Автомобильная дорога (Ижевск – Ува) – Турынгурт	обеспечение транспортного сообщения	Реконструкция автомобильной дороги (Ижевск – Ува) – Турынгурт	Увинский район	протяженность – 5,232 км, категория – V	расчетный срок	придорожная полоса – 50 м
590	3.2.587	602030302	Автомобильная дорога Кулябино – Овражино	обеспечение транспортного сообщения	Реконструкция автомобильной дороги	Увинский район	протяженность – 4,624 км, категория – V	расчетный срок	придорожная полоса – 50 м

1	2	3	4	5	6	7	8	9	10
					Кулябино – Овражно				
591	3.2.588	602030302	Автомобильная дорога (Ува – Мушковой – Толькино – Пушкари) – Каркалай	обеспечение транспортного сообщения	Реконструкция автомобильной дороги (Ува – Мушковой – Толькино – Пушкари) – Каркалай	Увинский район	протяженность – 3,887 км, категория – V	расчетный срок	придорожная полоса – 50 м
592	3.2.589	602030302	Автомобильная дорога (Пытцам – Удугучин) – Пислег	обеспечение транспортного сообщения	Реконструкция автомобильной дороги (Пытцам – Удугучин) – Пислег	Увинский район	протяженность – 6,5 км, категория – V	расчетный срок	придорожная полоса – 50 м
593	3.2.590	602030302	Автомобильная дорога (Воткинск – Шаркан – Гондырвай) – Козино	обеспечение транспортного сообщения	Реконструкция автомобильной дороги (Воткинск – Шаркан – Гондырвай) – Козино	Шарканский район	протяженность – 5,143 км, категория – V	расчетный срок	придорожная полоса – 50 м
594	3.2.591	602030302	Автомобильная дорога Якшур-Бодья – Шаркан	обеспечение транспортного сообщения	Реконструкция автомобильной дороги Якшур-Бодья – Шаркан	Якшур-Бодьинский район, Шарканский район	протяженность – 53,5 км, категория – IV	расчетный срок	придорожная полоса – 50 м
595	3.2.592	602030302	Автомобильная дорога (Якшур-Бодья – Шаркан) – Заречный Вишур	обеспечение транспортного сообщения	Реконструкция автомобильной дороги (Якшур-Бодья – Шаркан) – Заречный Вишур	Шарканский район, Якшур-Бодьинский район	протяженность – 10,095 км, категория – IV	расчетный срок	придорожная полоса – 50 м
596	3.2.593	602030302	Автомобильная дорога (Якшур-Бодья – Шаркан) – Сюрсовай	обеспечение транспортного сообщения	Реконструкция автомобильной дороги (Якшур-Бодья – Шаркан) – Сюрсовай	Шарканский район	протяженность – 18,046 км, категория – IV	расчетный срок	придорожная полоса – 50 м
597	3.2.594	602030302	Автомобильная дорога (Якшур-Бодья – Шаркан) – Старые Быги	обеспечение транспортного сообщения	Реконструкция автомобильной дороги (Якшур-Бодья – Шаркан) – Старые Быги	Шарканский район	протяженность – 7,628 км, категория – IV	расчетный срок	придорожная полоса – 50 м

1	2	3	4	5	6	7	8	9	10
598	3.2.595	602030302	Автомобильная дорога (Якшур-Бодья-Шаркан)-Мувыр	обеспечение транспортного сообщения	Реконструкция автомобильной дороги (Якшур-Бодья – Шаркан) – Мувыр	Шарканский район	протяженность – 3,922 км, категория – IV	расчетный срок	придорожная полоса – 50 м
599	3.2.596	602030302	Автомобильная дорога Шаркан – Бородули	обеспечение транспортного сообщения	Реконструкция автомобильной дороги Шаркан – Бородули	Шарканский район	протяженность – 27,076 км, категория – IV	расчетный срок	придорожная полоса – 50 м
600	3.2.597	602030302	Автомобильная дорога (Шаркан – Бородули) – Зюзино	обеспечение транспортного сообщения	Реконструкция автомобильной дороги (Шаркан – Бородули) – Зюзино	Шарканский район	протяженность – 7,035 км, категория – IV	расчетный срок	придорожная полоса – 50 м
601	3.2.598	602030302	Автомобильная дорога (Шаркан – Бородули) – Нижние Кивары	обеспечение транспортного сообщения	Реконструкция автомобильной дороги (Шаркан – Бородули) – Нижние Кивары	Шарканский район	протяженность – 3,578 км, категория – IV	расчетный срок	придорожная полоса – 50 м
602	3.2.599	602030302	Автомобильная дорога (Шаркан – Бородули) – Кельдыш	обеспечение транспортного сообщения	Реконструкция автомобильной дороги (Шаркан – Бородули) – Кельдыш	Шарканский район	протяженность – 0,989 км, категория – IV	расчетный срок	придорожная полоса – 50 м
603	3.2.600	602030302	Автомобильная дорога (Шаркан – Бородули) – Титово	обеспечение транспортного сообщения	Реконструкция автомобильной дороги (Шаркан – Бородули) – Титово	Шарканский район	протяженность – 1,344 км, категория – V	расчетный срок	придорожная полоса – 50 м
604	3.2.601	602030302	Автомобильная дорога (Шаркан – Зюзино) – Байкей	обеспечение транспортного сообщения	Реконструкция автомобильной дороги (Шаркан – Зюзино) – Байкей	Шарканский район	протяженность – 6,136 км, категория – V	расчетный срок	придорожная полоса – 50 м
605	3.2.602	602030302	Автомобильная дорога (Шаркан – Зюзино) – Ягвайдур	обеспечение транспортного сообщения	Реконструкция автомобильной дороги (Шаркан – Зюзино) – Ягвайдур	Шарканский район	протяженность – 5,399 км, категория – IV	расчетный срок	придорожная полоса – 50 м
606	3.2.603	602030302	Автомобильная дорога (Дебесы –	обеспечение транспортного сообщения	Реконструкция автомобильной	Шарканский район»	протяженность – 1,089 км,	расчетный срок	придорожная полоса – 50 м

1	2	3	4	5	6	7	8	9	10
			Шаркан) – Кыква	сообщения	дороги (Дебесы – Шаркан) – Кыква		категория – IV		
607	3.2.604	602030302	Автомобильная дорога (Дебесы – Шаркан) – Старое Ягино	обеспечение транспортного сообщения	Реконструкция автомобильной дороги (Дебесы – Шаркан) – Старое Ягино	Шарканский район	протяженность – 6,006 км, категория – IV	расчетный срок	придорожная полоса – 50 м
608	3.2.605	602030302	Автомобильная дорога Старое Ягино – Кыква	обеспечение транспортного сообщения	Реконструкция автомобильной дороги Старое Ягино – Кыква	Шарканский район	протяженность – 4,691 км, категория – V	расчетный срок	придорожная полоса – 50 м
609	3.2.606	602030302	Автомобильная дорога Бадьярово – Кулак-Кучес	обеспечение транспортного сообщения	Реконструкция автомобильной дороги Бадьярово-Кулак-Кучес	Шарканский район	протяженность – 4,973 км категория – IV	расчетный срок	придорожная полоса – 50 м
610	3.2.607	602030302	Автомобильная дорога (Воткинск – Шаркан – Гондырвай) – Чужегово	обеспечение транспортного сообщения	Реконструкция автомобильной дороги (Воткинск – Шаркан – Гондырвай) – Чужегово	Шарканский район	протяженность – 5,318 км, категория – IV	расчетный срок	придорожная полоса – 50 м
611	3.2.608	602030302	Автомобильная дорога (Воткинск – Шаркан) – Гондырвай	обеспечение транспортного сообщения	Реконструкция автомобильной дороги (Воткинск – Шаркан) – Гондырвай	Шарканский район	протяженность – 12,149 км, категория – V	расчетный срок	придорожная полоса – 50 м
612	3.2.609	602030302	Автомобильная дорога Мишкино – Малый Казес	обеспечение транспортного сообщения	Реконструкция автомобильной дороги Мишкино – Малый Казес	Шарканский район	протяженность – 5,478 км, категория – IV 1,132 км*, категория – V	расчетный срок	придорожная полоса – 50 м
613	3.2.610	602030302	Автомобильная дорога (Воткинск – Шаркан) – Собино	обеспечение транспортного сообщения	Реконструкция автомобильной дороги (Воткинск – Шаркан) – Собино	Шарканский район	протяженность – 1,528 км, категория – V	расчетный срок	придорожная полоса – 50 м
614	3.2.611	602030302	Автомобильная дорога (Якшур-Бодья – Шаркан) –	обеспечение транспортного сообщения	Реконструкция автомобильной дороги (Якшур-	Шарканский район	протяженность – 8,929 км, категория – IV	расчетный срок	придорожная полоса – 50 м

1	2	3	4	5	6	7	8	9	10
			Петушки		Бодя – Шаркан) – Петушки				
615	3.2.612	602030302	Автомобильная дорога Юкаменское – Ворца	обеспечение транспортного сообщения	Реконструкция автомобильной дороги Юкаменское – Ворца	Юкаменский район	протяженность – 21,559 км, категория – IV	расчетный срок	придорожная полоса – 50 м
616	3.2.613	602030302	Автомобильная дорога Усть-Лем – Новоселово	обеспечение транспортного сообщения	Реконструкция автомобильной дороги Усть-Лем – Новоселово	Юкаменский район	протяженность – 11,43 км категория – IV	расчетный срок	придорожная полоса – 50 м
617	3.2.614	602030302	Автомобильная дорога (Усть-Лем – Новоселово) – Шамардан	обеспечение транспортного сообщения	Реконструкция автомобильной дороги (Усть-Лем – Новоселово) – Шамардан	Юкаменский район	протяженность – 1,29 км, категория – IV	расчетный срок	придорожная полоса – 50 м
618	3.2.615	602030302	Автомобильная дорога (Юкаменское – Ворца) – Починки	обеспечение транспортного сообщения	Реконструкция автомобильной дороги (Юкаменское – Ворца) – Починки	Юкаменский район	протяженность – 0,484 км, категория – V	расчетный срок	придорожная полоса – 50 м
619	3.2.616	602030302	Автомобильная дорога (Глазов – Юкаменское) – Палагай	обеспечение транспортного сообщения	Реконструкция автомобильной дороги (Глазов – Юкаменское) – Палагай	Юкаменский район	протяженность – 1,002 км, категория – IV	расчетный срок	придорожная полоса – 50 м
620	3.2.617	602030302	Автомобильная дорога Юкаменское- Пышкет – граница Кировской области	обеспечение транспортного сообщения	Реконструкция автомобильной дороги Юкаменское- Пышкет – граница Кировской области	Юкаменский район	протяженность – 21,121 км, категория – IV	расчетный срок	придорожная полоса – 50 м
621	3.2.618	602030302	Автомобильная дорога (Глазов- Юкаменское) – Бадеро	обеспечение транспортного сообщения	Реконструкция автомобильной дороги (Глазов- Юкаменское) – Бадеро	Юкаменский район	протяженность – 7,061 км, категория – IV	расчетный срок	придорожная полоса – 50 м
622	3.2.619	602030302	Автомобильная дорога	обеспечение транспортного сообщения	Реконструкция автомобильной	Юкаменский район	протяженность – 9,846 км,	расчетный срок	придорожная полоса – 50 м

1	2	3	4	5	6	7	8	9	10
			Юкаменское – Жувам	сообщения	дороги Юкаменское – Жувам		категория – IV		
623	3.2.620	602030302	Автомобильная дорога Подъезд к д. Засеково	обеспечение транспортного сообщения	Реконструкция автомобильной дороги Подъезд к д. Засеково	Юкаменский район	протяженность – 1,555 км, категория – IV	расчетный срок	придорожная полоса – 50 м
624	3.2.621	602030302	Автомобильная дорога Юкаменское – Жувам) – Малый Вениж	обеспечение транспортного сообщения	Реконструкция автомобильной дороги Юкаменское – Жувам) – Малый Вениж	Юкаменский район	протяженность – 14,187 км, категория – IV	расчетный срок	придорожная полоса – 50 м
625	3.2.622	602030302	Автомобильная дорога Объездная с. Юкаменское	обеспечение транспортного сообщения	Реконструкция автомобильной дороги Объездная с. Юкаменское	Юкаменский район	протяженность – 2,895 км, категория – IV	расчетный срок	придорожная полоса – 50 м
626	3.2.623	602030302	Автомобильная дорога Палагай – Гулекшур	обеспечение транспортного сообщения	Реконструкция автомобильной дороги Палагай – Гулекшур	Юкаменский район	протяженность – 2,711 км, категория – IV	расчетный срок	придорожная полоса – 50 м
627	3.2.624	602030302	Автомобильная дорога Ертем – Муллино – Зилай	обеспечение транспортного сообщения	Реконструкция автомобильной дороги Ертем – Муллино – Зилай	Юкаменский район	протяженность – 4,662 км, категория – IV	расчетный срок	придорожная полоса – 50 м
628	3.2.625	602030302	Автомобильная дорога Зянкино – Тарсаки – Воронино	обеспечение транспортного сообщения	Реконструкция автомобильной дороги Зянкино – Тарсаки – Воронино	Юкаменский район	протяженность – 8,125 км, категория – IV	расчетный срок	придорожная полоса – 50 м
629	3.2.626	602030302	Автомобильная дорога Засеково – Бадеро	обеспечение транспортного сообщения	Реконструкция автомобильной дороги Засеково – Бадеро	Юкаменский район	протяженность – 2,967 км, категория – IV	расчетный срок	придорожная полоса – 50 м
630	3.2.627	602030302	Автомобильная дорога Пышкет – Кельдыки	обеспечение транспортного сообщения	Реконструкция автомобильной дороги Пышкет – Кельдыки	Юкаменский район	протяженность – 7,85 км, категория – IV	расчетный срок	придорожная полоса – 50 м

1	2	3	4	5	6	7	8	9	10
631	3.2.628	602030302	Автомобильная дорога Малый Вениж – Кешпур	обеспечение транспортного сообщения	Реконструкция автомобильной дороги Малый Вениж – Кешпур	Юкаменский район	протяженность – 3,75 км, категория – V	расчетный срок	придорожная полоса – 50 м
632	3.2.629	602030302	Автомобильная дорога Верх-Уни – Доронино	обеспечение транспортного сообщения	Реконструкция автомобильной дороги Верх-Уни – Доронино	Юкаменский район	протяженность – 2,008 км, категория – V	расчетный срок	придорожная полоса – 50 м
633	3.2.630	602030302	Автомобильная дорога Верх-Уни – Антропиха	обеспечение транспортного сообщения	Реконструкция автомобильной дороги Верх-Уни – Антропиха	Юкаменский район	протяженность – 3,395 км, категория – IV	расчетный срок	придорожная полоса – 50 м
634	3.2.631	602030302	Автомобильная дорога Зилай – Верхняя Пажма	обеспечение транспортного сообщения	Реконструкция автомобильной дороги Зилай – Верхняя Пажма	Юкаменский район	протяженность – 3,421 км, категория – IV	расчетный срок	придорожная полоса – 50 м
635	3.2.632	602030302	Автомобильная дорога Уни-Гучин-Верх-Уни	обеспечение транспортного сообщения	Реконструкция автомобильной дороги Уни-Гучин-Верх-Уни	Юкаменский район	протяженность – 10,621 км, категория – IV	расчетный срок	придорожная полоса – 50 м
636	3.2.633	602030302	Автомобильная дорога (Юкаменское – Пышкет – граница Кировской области) – Зянкино	обеспечение транспортного сообщения	Реконструкция автомобильной дороги (Юкаменское – Пышкет – граница Кировской области) – Зянкино	Юкаменский район	протяженность – 7,917 км, категория – IV	расчетный срок	придорожная полоса – 50 м
637	3.2.634	602030302	Автомобильная дорога Подъезд к АБЗ	обеспечение транспортного сообщения	Реконструкция автомобильной дороги Подъезд к АБЗ	Юкаменский район	протяженность – 0,435 км, категория – IV	расчетный срок	придорожная полоса – 50 м
638	3.2.635	602030302	Автомобильная дорога (Юкаменское – Ворца) – Тылыс	обеспечение транспортного сообщения	Реконструкция автомобильной дороги (Юкаменское – Ворца) – Тылыс	Юкаменский район	протяженность – 0,904 км, категория – V	расчетный срок	придорожная полоса – 50 м
639	3.2.636	602030302	Автомобильная дорога Малый Вениж – Большой	обеспечение транспортного сообщения	Реконструкция автомобильной дороги Малый	Юкаменский район	протяженность – 3,476 км, категория – IV	расчетный срок	придорожная полоса – 50 м

1	2	3	4	5	6	7	8	9	10
			Вениж		Вениж – Большой Вениж				
640	3.2.637	602030302	Автомобильная дорога (М-7 «Волга» от Москвы через Владимир, Нижний Новгород, Казань до Уфы подъезд к городам Ижевск и Пермь) – Чур	обеспечение транспортного сообщения	Реконструкция автомобильной дороги (М-7 «Волга» от Москвы через Владимир, Нижний Новгород, Казань до Уфы подъезд к городам Ижевск и Пермь) – Чур	Якшур-Бодьинский	протяженность – 13,453 км, категория – IV	расчетный срок	придорожная полоса – 50 м
641	3.2.638	602030302	Автомобильная дорога Ст. Чур – Малая Игча	обеспечение транспортного сообщения	Реконструкция автомобильной дороги Ст. Чур – Малая Игча	Якшур-Бодьинский район	протяженность – 8,488 км, категория – V	расчетный срок	придорожная полоса – 50 м
642	3.2.639	602030302	Автомобильная дорога (М-7 «Волга» от Москвы через Владимир, Нижний Новгород, Казань до Уфы подъезд к городам Ижевск и Пермь) – ст. Лынга	обеспечение транспортного сообщения	Реконструкция автомобильной дороги (М-7 «Волга» от Москвы через Владимир, Нижний Новгород, Казань до Уфы подъезд к городам Ижевск и Пермь) – ст. Лынга	Якшур-Бодьинский район	протяженность – 7,327 км, категория – IV	расчетный срок	придорожная полоса – 50 м
643	3.2.640	602030302	Автомобильная дорога Пушкиари – Маяк	обеспечение транспортного сообщения	Реконструкция автомобильной дороги Пушкиари – Маяк	Якшур-Бодьинский район	протяженность – 3,235 км, категория – IV	расчетный срок	придорожная полоса – 50 м
644	3.2.641	602030302	Автомобильная дорога (Якшур-Бодья – Шаркан) – Большие Ошворцы	обеспечение транспортного сообщения	Реконструкция автомобильной дороги (Якшур-Бодья – Шаркан) – Большие Ошворцы	Якшур-Бодьинский район	протяженность – 2,482 км, категория – V	расчетный срок	придорожная полоса – 50 м
645	3.2.642	602030302	Автомобильная дорога (Якшур-Бодья – Шаркан) – Чековский	обеспечение транспортного сообщения	Реконструкция автомобильной дороги (Якшур-Бодья – Шаркан) –	Якшур-Бодьинский район	протяженность – 4,027 км, категория – V	расчетный срок	придорожная полоса – 50 м

1	2	3	4	5	6	7	8	9	10
			заказник		Чекеровский заказник				
646	3.2.643	602030302	Автомобильная дорога (М-7 «Волга» от Москвы через Владимир, Нижний Новгород, Казань до Уфы подъезд к городам Ижевск и Пермь) – Патраки	обеспечение транспортного сообщения	Реконструкция автомобильной дороги (М-7 «Волга» от Москвы через Владимир, Нижний Новгород, Казань до Уфы подъезд к городам Ижевск и Пермь) – Патраки	Якшур-Бодьинский район	протяженность – 5,433 км, категория – V	расчетный срок	придорожная полоса – 50 м
647	3.2.644	602030302	Автомобильная дорога (Якшур-Бодья – Красногорское) – Верхний Пислеглуд	обеспечение транспортного сообщения	Реконструкция автомобильной дороги (Якшур-Бодья – Красногорское) – Верхний Пислеглуд	Якшур-Бодьинский район	протяженность – 3,009 км, категория – V	расчетный срок	придорожная полоса – 50 м
648	3.2.645	602030302	Автомобильная дорога (М-7 «Волга» от Москвы через Владимир, Нижний Новгород, Казань до Уфы подъезд к городам Ижевск и Пермь-Кионтоп) – Кыква	обеспечение транспортного сообщения	Реконструкция автомобильной дороги (М-7 «Волга» от Москвы через Владимир, Нижний Новгород, Казань до Уфы подъезд к городам Ижевск и Пермь-Кионтоп) – Кыква	Якшур-Бодьинский район	протяженность – 1,454 км, категория – IV	расчетный срок	придорожная полоса – 50 м
649	3.2.646	602030302	Автомобильная дорога Старые Зятцы – Узи	обеспечение транспортного сообщения	Реконструкция автомобильной дороги Старые Зятцы – Узи	Якшур-Бодьинский район	протяженность – 5,894 км, категория – V	расчетный срок	придорожная полоса – 50 м
650	3.2.647	602030302	Автомобильная дорога Старые Зятцы – Варавай – Кочиш	обеспечение транспортного сообщения	Реконструкция автомобильной дороги Старые Зятцы – Варавай – Кочиш	Якшур-Бодьинский район	протяженность – 16,249 км, категория – V	расчетный срок	придорожная полоса – 50 м

1	2	3	4	5	6	7	8	9	10
651	3.2.648	602030302	Автомобильная дорога (Старые Зятцы – Узи) – Старокаравайский выселок	обеспечение транспортного сообщения	Реконструкция автомобильной дороги (Старые Зятцы – Узи) – Старокаравайский выселок	Якшур-Бодьинский район	протяженность – 1,348 км, категория – V	расчетный срок	придорожная полоса – 50 м
652	3.2.649	602030302	Автомобильная дорога (Якшур-Бодья – Красногорское) – Давыденки	обеспечение транспортного сообщения	Реконструкция автомобильной дороги (Якшур-Бодья – Красногорское) – Давыденки	Якшур-Бодьинский район	протяженность – 7,675 км, категория – V	расчетный срок	придорожная полоса – 50 м
653	3.2.650	602030302	Автомобильная дорога (Старые Зятцы – Узи) – Каравай	обеспечение транспортного сообщения	Реконструкция автомобильной дороги (Старые Зятцы – Узи) – Каравай	Якшур-Бодьинский район	протяженность – 1,856 км, категория – IV	расчетный срок	придорожная полоса – 50 м
654	3.2.651	602030302	Автомобильная дорога Якшур-Бодья – Выжол	обеспечение транспортного сообщения	Реконструкция автомобильной дороги Якшур-Бодья – Выжол	Якшур-Бодьинский район	протяженность – 5,2 км, категория – V	расчетный срок	придорожная полоса – 50 м
655	3.2.652	602030302	Автомобильная дорога Орловский – граница Кировской области	обеспечение транспортного сообщения	Реконструкция автомобильной дороги Орловский – граница Кировской области	Ярский район	протяженность – 22,095 км, категория – IV	расчетный срок	придорожная полоса – 50 м
656	3.2.653	602030302	Автомобильная дорога Яр – Укан – Юр	обеспечение транспортного сообщения	Реконструкция автомобильной дороги Яр – Укан – Юр	Ярский район	протяженность – 19,193 км, категория – IV	расчетный срок	придорожная полоса – 50 м
657	3.2.654	602030302	Автомобильная дорога Яр – Зюино	обеспечение транспортного сообщения	Реконструкция автомобильной дороги Яр – Зюино	Ярский район	протяженность – 20,392 км, категория – IV	расчетный срок	придорожная полоса – 50 м
658	3.2.655	602030302	Автомобильная дорога (Яр – Зюино) – Юдчино	обеспечение транспортного сообщения	Реконструкция автомобильной дороги (Яр – Зюино) – Юдчино	Ярский район	протяженность – 0,921 км, категория – IV	расчетный срок	придорожная полоса – 50 м
659	3.2.656	602030302	Автомобильная дорога Тарасово –	обеспечение транспортного сообщения	Реконструкция автомобильной	Ярский район	протяженность – 3,123 км,	расчетный срок	придорожная полоса – 50 м

1	2	3	4	5	6	7	8	9	10
			Бачумово	сообщения	дороги Тарасово – Бачумово		категория – IV		
660	3.2.657	602030302	Автомобильная дорога Пудем – Лековай	обеспечение транспортного сообщения	Реконструкция автомобильной дороги Пудем – Лековай	Ярский район	протяженность – 7,38 км, категория – IV	расчетный срок	придорожная полоса – 50 м
661	3.2.658	602030302	Автомобильная дорога Пудем – Казаково	обеспечение транспортного сообщения	Реконструкция автомобильной дороги Пудем – Казаково	Ярский район	протяженность – 6,797 км, категория – V	расчетный срок	придорожная полоса – 50 м
662	3.2.659	602030302	Автомобильная дорога Лековай – Малагово	обеспечение транспортного сообщения	Реконструкция автомобильной дороги Лековай – Малагово	Ярский район	протяженность – 7,416 км, категория – IV	расчетный срок	придорожная полоса – 50 м
663	3.2.660	602030302	Автомобильная дорога Нижний Укан – Ворца – граница Юкаменского района	обеспечение транспортного сообщения	Реконструкция автомобильной дороги Нижний Укан – Ворца – граница Юкаменского района	Ярский район	протяженность – 13,135 км, категория – IV	расчетный срок	придорожная полоса – 50 м
664	3.2.661	602030302	Автомобильная дорога (Яр – Укан – Юр) – Никольское	обеспечение транспортного сообщения	Реконструкция автомобильной дороги (Яр – Укан – Юр) – Никольское	Ярский район	протяженность – 11,183 км, категория – IV	расчетный срок	придорожная полоса – 50 м
665	3.2.662	602030302	Автомобильная дорога Орловский – Кузьмино – Бозино	обеспечение транспортного сообщения	Реконструкция автомобильной дороги Орловский – Кузьмино – Бозино	Ярский район	протяженность – 11,219 км, категория – IV	расчетный срок	придорожная полоса – 50 м
666	3.2.663	602030302	Автомобильная дорога Подъезд к п.Яр	обеспечение транспортного сообщения	Реконструкция автомобильной дороги Подъезд к п.Яр	Ярский район	протяженность – 1,818 км, категория – IV	расчетный срок	придорожная полоса – 50 м

1	2	3	4	5	6	7	8	9	10
667	3.2.664	602030302	Автомобильная дорога Подъезд к п. Дизьмино	обеспечение транспортного сообщения	Реконструкция автомобильной дороги Подъезд к п. Дизьмино	Ярский район	протяженность – 0,574 км, категория – IV	расчетный срок	придорожная полоса – 50 м
668	3.2.665	602030302	Автомобильная дорога (Глазов – Яр – Пудем) – Байдалино	обеспечение транспортного сообщения	Реконструкция автомобильной дороги (Глазов – Яр – Пудем) – Байдалино	Ярский район	протяженность – 3,614 км, категория – V	расчетный срок	придорожная полоса – 50 м
669	3.2.666	602030302	Автомобильная дорога (Пудем – Лековай) – Цыпля	обеспечение транспортного сообщения	Реконструкция автомобильной дороги (Пудем – Лековай) – Цыпля	Ярский район	протяженность – 2,481 км, категория – V	расчетный срок	придорожная полоса – 50 м
670	3.2.667	602030302	Автомобильная дорога (Пудем – Казаково) – Тум	обеспечение транспортного сообщения	Реконструкция автомобильной дороги (Пудем – Казаково) – Тум	Ярский район	протяженность – 3,45 км, категория – IV	расчетный срок	придорожная полоса – 50 м
671	3.2.668	602030302	Автомобильная дорога Казаково – Озерки	обеспечение транспортного сообщения	Реконструкция автомобильной дороги Казаково – Озерки	Ярский район	протяженность – 8,798 км, категория – V	расчетный срок	придорожная полоса – 50 м
672	3.2.669	602030302	Автомобильная дорога Бачумово – Сада	обеспечение транспортного сообщения	Реконструкция автомобильной дороги Бачумово – Сада	Ярский район	протяженность – 5,787 км, категория – V	расчетный срок	придорожная полоса – 50 м
673	3.2.670	602030302	Автомобильная дорога Вавож – Кизнер (участок от с. Тыловыл-Пельга Вавожского района до д. Гыбдан Кизнерского района)	обеспечение транспортного сообщения	Строительство автомобильной дороги Вавож – Кизнер (участок от с. Тыловыл-Пельга Вавожского района до д. Гыбдан Кизнерского района)	Вавожский район, Кизнерский район	протяженность – 9,0 км, категория – III	расчетный срок	придорожная полоса – 50 м
674	3.2.671	602030302	Автомобильная дорога г. Ижевск – с. Первомайский	обеспечение транспортного сообщения	Строительство автомобильной дороги	Город Ижевск, Завьяловский район	определяются при проектировании	расчетный срок	определяются при проектировании

1	2	3	4	5	6	7	8	9	10
675	3.2.672	602030302	Автомобильная дорога Подъезд к железнодорожной станции Кудекса ВСМ	обеспечение транспортного сообщения	Строительство автомобильной дороги Подъезд к железнодорожной станции Кудекса ВСМ	Каракулинский район	определяются при проектировании	по мере реализации железнодорожной станции кудекса ВСМ	определяются при проектировании
676	3.2.673	602030302	Подъездная автомобильная дорога к объекту УХО	обеспечение транспортного сообщения	Реконструкция автомобильной дороги Подъездная автомобильная дорога к объекту УХО	Кизнерский район	протяженность – 6,564 км? категория – III	расчетный срок	придорожная полоса – 50 м
677	3.2.674	602030302	Автодорога от птицефабрики «Вараксино» до д. Малиново	обеспечение транспортного сообщения	Реконструкция автомобильной дороги Автодорога от птицефабрики «Вараксино» до д. Малиново	Завьяловский район	протяженность – 1,496 км? категория – IV	расчетный срок	придорожная полоса – 25 м
678	Искусственные дорожные сооружения ⁴								
679			Мостовые переходы, путепроводы, многоуровневые транспортные развязки	объект транспортной инфраструктуры	Строительство крупных мостовых переходов, путепроводов, многоуровневых транспортных развязок	на автомобильных дорогах регионального или межмуниципального значения	по заданию на проектирование	расчетный срок	не устанавливаются
680	Воздушный транспорт								
681	3.3.1	602031205	Посадочная площадка в г. Ижевске	авиационное сообщение	Строительство посадочной площадки в г. Ижевске	Город Ижевск, г. Ижевск	согласно федеральным авиационным правилам и заданию на проектирование	расчетный срок	взлетно-посадочная полоса
682	3.3.2	602031202	Аэровокзал	авиационное сообщение	Строительство нового аэровокзального	Завьяловский район, территория Аэропорт	определяются при проектировании	расчетный срок	санитарно-защитная зона

1	2	3	4	5	6	7	8	9	10
683	3.3.3	602031205	Вертолётная посадочная площадка в г. Воткинске	авиационное сообщение	Строительство вертолётной площадки в г. Воткинске	Город Воткинск, г. Воткинск	согласно федеральным авиационным правилам и заданию на проектирование	расчетный срок	взлетно-посадочная полоса

¹ Карта планируемого размещения объектов регионального значения в области транспорта.

² Код объекта – в соответствии с приказом Минэкономразвития России от 9 января 2018 года № 10 «Об утверждении Требований к описанию и отображению в документах территориального планирования объектов федерального значения, объектов регионального значения, объектов местного значения и о признании утратившим силу приказа Минэкономразвития России от 7 декабря 2016 г. № 793».

³ Протяженность участков дороги, планируемой к реконструкции, и ее категория определяется при проектировании.

⁴ Расположение объектов определяется при строительстве и реконструкции автомобильных дорог и искусственных дорожных сооружений на стадии проектной документации

4. Сведения о видах, назначении и наименованиях планируемых для размещения объектов регионального значения в области энергетики и связи, их основные характеристики, их местоположение, а также характеристики зон с особыми условиями использования территорий в случае, если установление таких зон требуется в связи с размещением данных объектов

9) Перечень объектов регионального значения в области электроснабжения, планируемых к размещению на территории Удмуртской Республики, приведен в таблице 9

Таблица 9

№ п/п	Номер на карте планируемого размещения объектов регионального значения ¹	Код объекта ²	Наименование объекта	Назначение объекта	Наименование мероприятия	Местоположение размещаемого объекта (наименование муниципального образования, населенного пункта)	Характеристика объекта	Сроки реализации	Характеристика зон с особыми условиями использования территории
1	2	3	4	5	6	7	8	9	10
Электростанции									
2	4.1.1	602040106	Воткинская ТЭЦ	электроснабжение потребителей	Реконструкция Воткинской ТЭЦ	Воткинский район, Город Воткинск, г. Воткинск	мощность – 28 МВт	первая очередь	охранная зона установлена в соответствии с постановлением Правительства Российской Федерации от 18 ноября 2013 года № 1033 (далее – постановление № 1033)
3	4.1.2	602040106	Ижевская ТЭЦ-1	теплоснабжение потребителей	Строительство водогрейного котла № 3 на	Город Ижевск, г. Ижевск, пр. Дерябина, 7	тепловая мощность 100 Гкал/ч	2024 год в соответствии со Схемой	охранная зона установлена в соответствии с

1	2	3	4	5	6	7	8	9	10
					Ижевской ТЭЦ-1			теплоснабжения г. Ижевска	постановлением № 1033
4	4.1.3	602040106	Ижевская ТЭЦ-2	электро-теплоснабжение потребителей	Модернизация Ижевской ТЭЦ-2 с заменой ТА ст.№4 и КА ст. №4	Город Ижевск, г. Ижевск, ул. В. Шоссе, 284	электрическая мощность – 124,9 МВт, тепловая мощность 188 Гкал/ч	2023 год в соответствии с распоряжением Правительства Российской Федерации от 2 августа 2019 года №1713-р	охранная зона установлена в соответствии с постановлением № 1033
5	4.1.4	602040106	Ижевская ТЭЦ-2	электро-теплоснабжение потребителей	модернизация Ижевской ТЭЦ-2 с заменой ТА ст. № 3 и КА ст. № 3	Город Ижевск, г. Ижевск, ул. В. Шоссе, 284	электрическая мощность – 125,0 МВт, тепловая мощность 188 Гкал/ч	2026 год в соответствии с распоряжением Правительства Российской Федерации от 6 февраля 2021 года № 265-р	охранная зона установлена в соответствии с постановлением № 1033
6	Электрические подстанции и линии электропередачи 110 кВ								
7	4.1.5	602040211	ПС 110/6 кВ «Пызеп 2»	электро-снабжение потребителей	строительство ПС 110 кВ «Пызеп 2»	Балезинский район	напряжение – 110 кВ, мощность – 2x10 МВА	первая очередь	охранная зона – 20 м
8	4.1.6	602040211	ПС 110/10 кВ	электро-снабжение потребителей	строительство ПС 110 кВ в рамках присоединения к электрическим сетям энергопринимающих устройств вновь создаваемой особой экономической зоны	Завьяловский район	напряжение – 110 кВ мощность – 2x10 МВА	первая очередь	охранная зона – 20 м

1	2	3	4	5	6	7	8	9	10
					промышленно-производственного типа «Ижевск»				
9	Электрические подстанции 35 кВ								
10	4.1.7	602040313	Отпайка от ВЛ 35 кВ Туля – Монья до ПС 35 кВ Мултан	электроснабжение потребителей	Строительство отпайки от ВЛ 35 кВ Туля – Монья до ПС 35 кВ Мултан	Увинский район	напряжение – 35 кВ, протяженность – 1х0,15 км	первая очередь	охранная зона – 15 м
11	4.1.8	602040213	ПС 35/6 кВ «Черепановка»	электроснабжение потребителей	Строительство ПС 35 кВ «Черепановка»	Воткинский район	напряжение – 35 кВ, мощность – 1х4 МВА	первая очередь	охранная зона – 15 м
12	4.1.9	602040313	ВЛ 35 кВ «Сива-Черепановка»	электроснабжение потребителей	ВЛ 35 кВ «Сива-Черепановка», протяженностью 9,5 км	Воткинский район	напряжение – 35 кВ, протяженность – 1х0,15 км	первая очередь	охранная зона – 15 м

¹ Карта планируемого размещения объектов регионального значения в области энергетики и связи.

² Вид объекта – в соответствии с приказом Минэкономразвития России от 9 января 2018 года № 10 «Об утверждении Требований к описанию и отображению в документах территориального планирования объектов федерального значения, объектов регионального значения, объектов местного значения и о признании утратившим силу приказа Минэкономразвития России от 7 декабря 2016 г. № 793»

10) Перечень объектов регионального значения в области газоснабжения, планируемых к размещению на территории Удмуртской Республики, представлен в таблице 10

Таблица 10

№ п/п	Номер на карте планируемого размещения объектов регионального значения ¹	Код объекта ²	Наименование объекта	Назначение объекта	Наименование мероприятия	Местоположение размещаемого объекта (наименование муниципального образования)	Характеристика объекта	Сроки реализации	Характеристика зон с особыми условиями использования территории
1	2	3	4	5	6	7	8	9	10
1.	-	602040404	Газопровод распределительный (межпоселковый) газопровод в Алнашском районе	газоснабжение населенных пунктов	строительство межпоселкового газопровода в Алнашском районе	Алнашский район	определяется в соответствии с Генеральной схемой газоснабжения и газификации Удмуртской Республики	расчетный срок	охранная зона в соответствии с постановлением Правительства Российской Федерации от 20 ноября 2000 года № 878 (далее - постановление № 878)
2.	-	602040404	Газопровод распределительный (межпоселковый) газопровод в Балеизинском районе	газоснабжение населенных пунктов	строительство межпоселкового газопровода в Балеизинском районе	Балеизинский район	определяется в соответствии с Генеральной схемой газоснабжения и газификации Удмуртской Республики	расчетный срок	охранная зона в соответствии с постановлением № 878
3.	-	602040404	Газопровод распределительный (межпоселковый) газопровод в	газоснабжение населенных пунктов	строительство межпоселкового газопровода в Вавожском	Вавожский район	определяется в соответствии с Генеральной схемой	расчетный срок	охранная зона в соответствии с постановлением № 878

1	2	3	4	5	6	7	8	9	10
			Вавожском районе		районе		газоснабжения и газификации Удмуртской Республики		
4.	-	602040404	Газопровод распределительный (межпоселковый) газопровод в Воткинском районе	газоснабжение населенных пунктов	строительство межпоселкового газопровода в Воткинском районе	Воткинский район	определяется в соответствии с Генеральной схемой газоснабжения и газификации Удмуртской Республики	расчетный срок	охранная зона в соответствии с постановлением № 878
5.	-	602040404	Газопровод распределительный (межпоселковый) газопровод в Глазовском районе	газоснабжение населенных пунктов	строительство межпоселкового газопровода в Глазовском районе	Глазовский район	определяется в соответствии с Генеральной схемой газоснабжения и газификации Удмуртской Республики	расчетный срок	охранная зона в соответствии с постановлением № 878
6.	-	602040404	Газопровод распределительный (межпоселковый) газопровод в Граховском районе	газоснабжение населенных пунктов	строительство межпоселкового газопровода в Граховском районе	Граховский район	определяется в соответствии с Генеральной схемой газоснабжения и газификации Удмуртской Республики	расчетный срок	охранная зона в соответствии с постановлением № 878
7.		602040404	Газопровод распределительный (межпоселковый) газопровод в Дебёссском районе	газоснабжение населенных пунктов	строительство межпоселкового газопровода в Дебёссском районе	Дебёссский район	определяется в соответствии с Генеральной схемой газоснабжения и газификации Удмуртской Республики	расчетный срок	охранная зона в соответствии с постановлением № 878

1	2	3	4	5	6	7	8	9	10
8.	-	602040404	Газопровод распределительный (межпоселковый) газопровод в Завьяловском районе	газоснабжение населенных пунктов	строительство межпоселкового газопровода в Завьяловском районе	Завьяловский район	определяется в соответствии с Генеральной схемой газоснабжения и газификации Удмуртской Республики	расчетный срок	охранная зона в соответствии с постановлением № 878
9.	-	602040404	Газопровод распределительный (межпоселковый) газопровод в Игринском районе	газоснабжение населенных пунктов	строительство межпоселкового газопровода в Игринском районе	Игринский район	определяется в соответствии с Генеральной схемой газоснабжения и газификации Удмуртской Республики	расчетный срок	охранная зона в соответствии с постановлением № 878
10.	-	602040404	Газопровод распределительный (межпоселковый) газопровод в Камбарском районе	газоснабжение населенных пунктов	строительство межпоселкового газопровода в Камбарском районе	Камбарский район	определяется в соответствии с Генеральной схемой газоснабжения и газификации Удмуртской Республики	расчетный срок	охранная зона в соответствии с постановлением № 878
11.	-	602040404	Газопровод распределительный (межпоселковый) газопровод в Каракулинском районе	газоснабжение населенных пунктов	строительство межпоселкового газопровода в Каракулинском районе	Каракулинский район	определяется в соответствии с Генеральной схемой газоснабжения и газификации Удмуртской Республики	расчетный срок	охранная зона в соответствии с постановлением № 878
12.	-	602040404	Газопровод распределительный (межпоселковый) газопровод в Кезском районе	газоснабжение населенных пунктов	строительство межпоселкового газопровода в Кезском районе	Кезский район	определяется в соответствии с Генеральной схемой газоснабжения и	расчетный срок	охранная зона в соответствии с постановлением № 878

1	2	3	4	5	6	7	8	9	10
13.	-	602040404	Газопровод распределительный (межпоселковый) газопровод в Кизнерском районе	газоснабжение населенных пунктов	строительство межпоселкового газопровода в Кизнерском районе	Кизнерский район	определяется в соответствии с Генеральной схемой газоснабжения и газификации Удмуртской Республики	расчетный срок	охранная зона в соответствии с постановлением № 878
14.	-	602040404	Газопровод распределительный (межпоселковый) газопровод в Киясовском районе	газоснабжение населенных пунктов	строительство межпоселкового газопровода в Киясовском районе	Киясовский район	определяется в соответствии с Генеральной схемой газоснабжения и газификации Удмуртской Республики	расчетный срок	охранная зона в соответствии с постановлением № 878
15.	-	602040404	Газопровод распределительный (межпоселковый) газопровод в Красногорском районе	газоснабжение населенных пунктов	строительство межпоселкового газопровода в Красногорском районе	Красногорский район	определяется в соответствии с Генеральной схемой газоснабжения и газификации Удмуртской Республики	расчетный срок	охранная зона в соответствии с постановлением № 878
16.	-	602040404	Газопровод распределительный (межпоселковый) газопровод в Малопургинском районе	газоснабжение населенных пунктов	строительство межпоселкового газопровода в Малопургинском районе	Малопургинский район	определяется в соответствии с Генеральной схемой газоснабжения и газификации Удмуртской Республики	расчетный срок	охранная зона в соответствии с постановлением № 878
17.	-	602040404	Газопровод распределительный	газоснабжение	строительство межпоселкового	Можгинский район	определяется в соответствии с	расчетный срок	охранная зона в соответствии с

1	2	3	4	5	6	7	8	9	10
			(межпоселковый) газопровод в Можгинском районе	населенных пунктов	газопровода в Можгинском районе		Генеральной схемой газоснабжения и газификации Удмуртской Республики		постановлением № 878
18.	-	602040404	Газопровод распределительный (межпоселковый) газопровод в Сарапульском районе	газоснабжение населенных пунктов	строительство межпоселкового газопровода в Сарапульском районе	Сарапульский район	определяется в соответствии с Генеральной схемой газоснабжения и газификации Удмуртской Республики	расчетный срок	охранная зона в соответствии с постановлением № 878
19.	-	602040404	Газопровод распределительный (межпоселковый) газопровод в Селгинском районе	газоснабжение населенных пунктов	строительство межпоселкового газопровода в Селгинском районе	Селгинский район	определяется в соответствии с Генеральной схемой газоснабжения и газификации Удмуртской Республики	расчетный срок	охранная зона в соответствии с постановлением № 878
20.	-	602040404	Газопровод распределительный (межпоселковый) газопровод в Сюмсинском районе	газоснабжение населенных пунктов	строительство межпоселкового газопровода в Сюмсинском районе	Сюмсинский район	определяется в соответствии с Генеральной схемой газоснабжения и газификации Удмуртской Республики	расчетный срок	охранная зона в соответствии с постановлением № 878
21.	-	602040404	Газопровод распределительный (межпоселковый) газопровод в Увинском районе	газоснабжение населенных пунктов	строительство межпоселкового газопровода в Увинском районе	Увинский район	определяется в соответствии с Генеральной схемой газоснабжения и газификации	расчетный срок	охранная зона в соответствии с постановлением № 878

1	2	3	4	5	6	7	8	9	10
22.	-	602040404	Газопровод распределительный (межпоселковый) газопровод в Шарканском районе	газоснабжение населенных пунктов	строительство межпоселкового газопровода в Шарканском районе	Шарканский район	определяется в соответствии с Генеральной схемой газоснабжения и газификации Удмуртской Республики	расчетный срок	охранная зона в соответствии с постановлением № 878
23.	-	602040404	Газопровод распределительный (межпоселковый) газопровод в Юкаменском районе	газоснабжение населенных пунктов	строительство межпоселкового газопровода в Юкаменском районе	Юкаменский район	определяется в соответствии с Генеральной схемой газоснабжения и газификации Удмуртской Республики	расчетный срок	охранная зона в соответствии с постановлением № 878
24.	-	602040404	Газопровод распределительный (межпоселковый) газопровод в Якшур-Бодьинском районе	газоснабжение населенных пунктов	строительство межпоселкового газопровода в Якшур-Бодьинском районе	Якшур-Бодьинский район	определяется в соответствии с Генеральной схемой газоснабжения и газификации Удмуртской Республики	расчетный срок	охранная зона в соответствии с постановлением № 878
25.	-	602040404	Газопровод распределительный (межпоселковый) газопровод в Ярском районе	газоснабжение населенных пунктов	строительство межпоселкового газопровода в Ярском районе	Ярский район	определяется в соответствии с Генеральной схемой газоснабжения и газификации Удмуртской Республики	расчетный срок	охранная зона в соответствии с постановлением № 878
26.	-	-	Газопровод межпоселковый д. Оросово –	газоснабжение населенных	строительство межпоселкового газопровода	Балезинский район, Глазовский	протяженность 28 км	первая очередь	охранная зона в соответствии с постановлением

1	2	3	4	5	6	7	8	9	10
			д. Гордино – д. Подборново Балезинского района - д. Чиргино – д. Кабаково – д. Курегово – д. Кортаево Глазовского района Удмуртской Республики	пунктов		район			№ 878
27.	-	-	Газопровод межпоселковый с. Вавож – д. Жуе- Можга – д. Большая Можга – ст. Вавож Вавожского района Удмуртской Республики	газоснабже- ние населенных пунктов	строительство межпоселкового газопровода	Вавожский район	протяженность 10 км	первая очередь	охранная зона в соответствии с постановлением № 878
28.	-	-	Газопровод межпоселковый с. Октябрьский – д. Омутница Глазовского района Удмуртской Республики	газоснабже- ние населенных пунктов	строительство межпоселкового газопровода	Глазовский район	протяженность 3 км	первая очередь	охранная зона в соответствии с постановлением № 878
29.	-	-	Газопровод межпоселковый с. Верхняя Игра – д. Гаранькино с отводом на д. Яги-Какси – д. Макарово Граховского района Удмуртской Республики	газоснабже- ние населенных пунктов	строительство межпоселкового газопровода	Граховский район	протяженность 14 км	первая очередь	охранная зона в соответствии с постановлением № 878
30.	-	-	Газопровод межпоселковый	газоснабже- ние	строительство межпоселкового	Дебёсский район	протяженность 10 км	первая очередь	охранная зона в соответствии с

1	2	3	4	5	6	7	8	9	10
			д. Заречная Медла – д. Уйвай Медла - д. Малая Кизня - д. Большая Кизня Дебёского района Удмуртской Республики	населенных пунктов	газопровода				постановлением № 878
31.	-	-	Газопровод межпоселковый с. Дебесы – д. Варни – д. Тольен – с отводом на д. Лесагурт, д. Турнес Дебёского района Удмуртской Республики	газоснабже- ние населенных пунктов	строительство межпоселкового газопровода	Дебёский район	протяженность 20 км	первая очередь	охранная зона в соответствии с постановлением № 878
32.	-	-	Газопровод межпоселковый д. Новый Чультем – д. Старый Чультем Завьяловского района Удмуртской Республики	газоснабже- ние населенных пунктов	строительство межпоселкового газопровода	Завьяловский район	протяженность 3 км	первая очередь	охранная зона в соответствии с постановлением № 878
33.	-	-	Газопровод межпоселковый д. Новая Казмаска – д. Старая Казмаска – д. Старые Тукмачи с отводом на д. Башур – д. Красный Кустарь, д. Петухи, с отводом на д. Тихий Клоч – поч. Шурдымка Завьяловского района Удмуртской Республики	газоснабже- ние населенных пунктов	строительство межпоселкового газопровода	Завьяловский район	протяженность 18 км	первая очередь	охранная зона в соответствии с постановлением № 878

1	2	3	4	5	6	7	8	9	10
34.	-	-	Газопровод межпоселковый д. Бабино – д. Сапарово – д. Челаниха с отводом на д. Динтем Бодья Завьяловского района Удмуртской Республики	газоснабжение населенных пунктов	строительство межпоселкового газопровода	Завьяловский район	протяженность 17 км	первая очередь	охранная зона в соответствии с постановлением № 878
35.	-	-	Газопровод межпоселковый д. Верхняя Лудзя – поч. Садаковский – д. Лудзя-Норья Завьяловского района Удмуртской Республики	газоснабжение населенных пунктов	строительство межпоселкового газопровода	Завьяловский район	протяженность 4 км	первая очередь	охранная зона в соответствии с постановлением № 878
36.	-	-	Газопровод межпоселковый ГРС д. Шудья – д. Курегово – д. Кузили – д. Ленино – поч. Можвай – д. Можвай с отводом на д. Козлово, д. Сепыч, д. Подшивалово, с. Советско-Никольское Завьяловского района Удмуртской Республики	газоснабжение населенных пунктов	строительство межпоселкового газопровода	Завьяловский район	протяженность 29 км	первая очередь	охранная зона в соответствии с постановлением № 878
37.	-	-	Газопровод межпоселковый д. Нижний Вожой – д. Бахтияры – д. Семеново – д. Старые Марасаны – поч. Вожойский – д. Русский Вожой	газоснабжение населенных пунктов	строительство межпоселкового газопровода	Завьяловский район	протяженность 21 км	первая очередь	охранная зона в соответствии с постановлением № 878

1	2	3	4	5	6	7	8	9	10
			Завьяловского района Удмуртской Республики						
38.	-	-	Газопровод межпоселковый д. Крестовоздвиженское - д. Старое Михайловское -- поч. Новомихайловский Завьяловского района Удмуртской Республики	газоснабже- ние населенных пунктов	строительство межпоселкового газопровода	Завьяловский район	протяженность 10 км	первая очередь	охранная зона в соответствии с постановлением № 878
39.	-	-	Газопровод межпоселковый п. Игра - д. Сундур - д. Лонки Ворцы - д. Удмурт-Лоза - д. Чемошур - д. Русская Лоза - с. Лоза с отводом на д. Правая Кушья, с. Кушья, д. Левая Кушья, д. Годекшур, д. Малые Мазыги, д. Нязь-Ворцы, д. Порвай Игринского района Удмуртской Республики	газоснабже- ние населенных пунктов	строительство межпоселкового газопровода	Игринский район	протяженность 49 км	первая очередь	охранная зона в соответствии с постановлением № 878
40.	-	-	Газопровод межпоселковый п. Игра - д. Менил с отводом на д. Факел, выселки Нагорный, д. Лучник Игринского района Удмуртской Республики	газоснабже- ние населенных пунктов	строительство межпоселкового газопровода	Игринский район	протяженность 20 км	первая очередь	охранная зона в соответствии с постановлением № 878

1	2	3	4	5	6	7	8	9	10
41.	-	-	Газопровод межпоселковый п. Комсомолец – д. Сундошур – с. Калиновка – д. Калиновка – д. Бачкеево Игринского района Удмуртской Республики	газоснабжение населенных пунктов	строительство межпоселкового газопровода	Игринский район	протяженность 6 км	первая очередь	охранная зона в соответствии с постановлением № 878
42.	-	-	Газопровод межпоселковый п. Игра – д. Михайловка – д. Сеп – д. Селож отводами на д. Байвал, д. Кузьмовыр, д. Лудошур, д. Печвай – д. Игдур, д. Большая Пурга, д. Беляевское Игринского района Удмуртской Республики	газоснабжение населенных пунктов	строительство межпоселкового газопровода	Игринский район	протяженность 33 км	первая очередь	охранная зона в соответствии с постановлением № 878
43.	-	-	Газопровод межпоселковый с. Зура – д. Каргурезь – д. Топтичево – д. Максимовка – д. Лозо-Люк Игринского района Удмуртской Республики	газоснабжение населенных пунктов	строительство межпоселкового газопровода	Игринский район	протяженность 15 км	первая очередь	охранная зона в соответствии с постановлением № 878
44.	-	-	Газопровод межпоселковый д. Липовка – д. Мувыр – д. Нижнее Корякино –	газоснабжение населенных пунктов	строительство межпоселкового газопровода	Игринский район, Шарканский	протяженность 20 км	первая очередь	охранная зона в соответствии с постановлением № 878

1	2	3	4	5	6	7	8	9	10
			д. Сураново Шарканского района - д. Сосновские Шорни - д. Мужбер -- Игринского района с отводом на д. Старый Пашур Шарканского района Удмуртской Республики						
45.	-	-	Газопровод межпоселковый п. Кез – д. Верх-Уди – д. Камыжево – д. Пажман – д. Александрово – д. Лып-Булатово – д. Большой Олып – д. Дырла Кезского района Удмуртской Республики	газоснабже- ние населенных пунктов	строительство межпоселкового газопровода	Кезский район	протяженность 37 км	первая очередь	охранная зона в соответствии с постановлением № 878
46.	-	-	Газопровод межпоселковый д. Большой Олып – д. Новая Гья – д. Старая Гья – д. Медьма -- д. Степаненки -- д. Тимены Кезского района Удмуртской Республики	газоснабже- ние населенных пунктов	строительство межпоселкового газопровода	Кезский район	протяженность 33 км	первая очередь	охранная зона в соответствии с постановлением № 878
47.			Газопровод межпоселковый д. Юски – д. Кабалул Кезского района Удмуртской Республики	газоснабже- ние населенных пунктов	строительство межпоселкового газопровода	Кезский район	протяженность 7 км	первая очередь	охранная зона в соответствии с постановлением № 878

1	2	3	4	5	6	7	8	9	10
48.			Газопровод межпоселковый д. Артык – с. Васильевское – д. Мухино – д. Ботаниха – д. Курья – д. Большой Селег Красногорского района Удмуртской Республики	газоснабжение населенных пунктов	строительство межпоселкового газопровода	Красногорский район	протяженность 33 км	первая очередь	охранная зона в соответствии с постановлением № 878
49.	-	-	Газопровод межпоселковый с. Уральский – д. Елькино – д. Первомайский – с. Нижний Бугрыш с отводом на д. Смолино, д. Выезд, д. Рябиновка Сарапульского района Удмуртской Республики	газоснабжение населенных пунктов	строительство межпоселкового газопровода	Сарапульский район	протяженность 13 км	первая очередь	охранная зона в соответствии с постановлением № 878
50.	-	-	Газопровод межпоселковый с. Сюмси – д. Русская Бабыя – д. Удмуртская Бабыя – д. Балма – с. Кильмезь с отводом на деревни Муки-Какси, ст. Сюрек, д. Васькино, д. Блаж-Юс, ст. Пижил Сюмсинского района Удмуртской Республики	газоснабжение населенных пунктов	строительство межпоселкового газопровода	Сюмсинский района	протяженность 51 км	первая очередь	охранная зона в соответствии с постановлением № 878
51.	-	-	Газопровод межпоселковый д. Кельдыш –	газоснабжение населенных пунктов	строительство межпоселкового газопровода	Шарканский район	протяженность 23 км	первая очередь	охранная зона в соответствии с постановлением

1	2	3	4	5	6	7	8	9	10
			д. Дырдашур – д. Зюзино – д. Байкей - д. Сурон с отводами к д. Бородули, д. Лып-Селяны Шарканского района Удмуртской Республики	пунктов					№ 878
52.			Газопровод межпоселковый д. Ворчино – д. Бадьярово – д. Бисул Кучес - д. Кулак-Кучес – д. Нижний Тьлой с отводом на д. Берель – с. Сюрсовай Шарканского района Удмуртской Республики	газоснабжение населенных пунктов	строительство межпоселкового газопровода	Шарканский район	протяженность 26 км	первая очередь	охранная зона в соответствии с постановлением № 878
53.			Газопровод межпоселковый с. Шаркан – д. Шонер – д. Титово – д. Большой Библиб – д. Малый Библиб – д. Пустополье – д. Мукабан – д. Кельдыш Шарканского района Удмуртской Республики	газоснабжение населенных пунктов	строительство межпоселкового газопровода	Шарканский район	протяженность 10 км	первая очередь	охранная зона в соответствии с постановлением № 878

¹ Карта планируемого размещения объектов регионального значения в области энергетики и связи.

² Вид объекта – в соответствии с приказом Минэкономразвития России от 9 января 2018 года № 10 «Об утверждении Требований к описанию и отображению в документах территориального планирования объектов федерального значения, объектов регионального значения, объектов местного значения и о признании утратившим силу приказа Минэкономразвития России от 7 декабря 2016 г. № 793»

11) Перечень объектов регионального значения в области связи, планируемых к размещению на территории Удмуртской Республики, представлен в таблице 11

Таблица 11

№ п/п	Номер на карте планируемого размещения объектов регионального значения ¹	Код объекта ²	Наименование объекта	Назначение объекта	Наименование мероприятия	Местоположение объекта (наименование муниципального образования, населенного пункта)	Характеристика объекта	Сроки реализации	Характеристика зон с особыми условиями использования территории
1	2	3	4	5	6	7	8	9	10
1	4.3.1	602041511	IT-парк	создание и развитие общей среды научного, образовательного и производственного потенциала в сфере информатизации	Создание IT-парк	Город Ижевск, г. Ижевск	определена в Концепции создания технопарка в сфере информационных технологий - IT-парка Удмуртской Республики, утвержденной распоряжением Правительства Удмуртской Республики от 3 августа 2015 года № 765-р	первая очередь	не устанавливаются

¹ Карта планируемого размещения объектов регионального значения в области энергетики и связи
² Вид объекта – в соответствии с приказом Минэкономразвития России от 9 января 2018 года № 10 «Об утверждении Требований к описанию и отображению в документах территориального планирования объектов федерального значения, объектов регионального значения, объектов местного значения и о признании утратившим силу приказа Минэкономразвития России от 7 декабря 2016 г. № 793»

5. Схема развития особо охраняемых природных территорий регионального значения

12) Перечень планируемых к созданию и к изменению границ существующих особо охраняемых природных территорий регионального значения Удмуртской Республики (далее – ООПТ), представлен в таблице 12.

Таблица 12

№ п/п	Наименование ООПТ ¹ , планируемой к созданию или к изменению границ	Категория	Планируемая площадь, га	Наименование муниципального образования	Местоположение	Обнование создания или изменения границ ООПТ
1	2	3	4	5	6	7
1.	«Гойминские ландшафты»	памятник природы	84,6	Алнашский район	на левом коренном берегу реки Тоймы и прилегающих участках речной поймы. Три кластерных участка, изолированных друг от друга: 1-й кластер («Алнашский») в 1 км юго-восточнее села Алнаши (в том числе на землях лесного фонда Алнашского лесничества, квартал 45); 2-й кластер («Асановский») ниже по течению реки Тоймы, в 7 км южнее села Алнаши, в 900 м северо-западнее села Нижнее Асаново (в том числе на землях лесного фонда Алнашского лесничества, квартал 82); 3-й кластер («Байтеряковский») ниже по течению реки Тоймы, в 11 км южнее села Алнаши, в 500 м восточнее деревни Байтеряково	сохранение реликтового лесостепного и болотного комплексов с редкими и исчезающими видами растений и животных, занесенными в Красную книгу Удмуртской Республики; средоформирующий, ресурсосберегающий, научно-познавательный объект
2.	Урочище «Варзи-Ягчинское»	памятник природы	66,1	Алнашский район	в 22 км юго-восточнее села Алнаши, в 500 м юго-восточнее села Варзи-Ягчи (в том числе на землях лесного фонда Алнашского лесничества, квартал 33)	сохранение уникального неморально-степного флористического комплекса коренного склона реки Варзинки с редкими и исчезающими видами растений и животных, занесенными в Красную книгу Удмуртской

1	2	3	4	5	6	7
3.	Урочище «Голшоурминское»	памятник природы	182,56	Алнашский район	<p>в 24 км юго-восточнее села Алнаши на берегу Нижнекамского водохранилища, в районе сочленения долины реки Иж с долиной реки Камы, в 5 км к югу от деревни Муважи. Два разобъединенных кластера:</p> <p>1-й кластер – лесной массив в нижней части крутого коренного склона правого побережья Нижнекамского водохранилища от западной границы с Республикой Татарстан до кладбища (скотомогильника) (в том числе на землях лесного фонда Алнашского лесничества, квартал 136);</p> <p>2-й кластер – лесной массив вдоль ручья Благодать и залуженная часть коренного склона Нижнекамского водохранилища от ручья Благодать до восточной административной границы с Республикой Татарстан (в том числе на землях лесного фонда Алнашского лесничества, квартал 135)</p>	<p>Республики; имеет природоохранную, высокую научно-познавательную и эстетическую ценность</p> <p>сохранение комплекса неморальных и лесостепных видов растений и животных, многие из которых находятся вблизи северных границ видовых ареалов</p> <p>распространения; место произрастания и обитания редких и исчезающих видов растений и животных, занесенных в Красную книгу Удмуртской Республики</p>
4.	«Екатерининские дубы»	памятник природы	2,57	Алнашский район	<p>в 10 км южнее села Алнаши, вдоль автодороги на северо-восточной окраине деревни Байтерьяково</p>	<p>охрана чрезвычайно редкого вида насекомых - жука-олена и его местообитания - вековых дубов, посаженных вдоль старинного почтового тракта. Эти посадки дубов являются на территории Удмуртской Республики наиболее старыми и также представляют неоспоримую культурно-историческую ценность</p>
5.	«Сергинское Урочище»	памятник природы	432,0	Балезинский район	<p>на севере Балезинского района, в 52 км северо-восточнее поселка Балезино, южная</p>	<p>уникальный долино-террасный ландшафтный</p>

1	2	3	4	5	6	7
					<p>окраина села Сергино. Два кластерных участка: 1-й кластер – непосредственно у южных окраин села Сергино, пойма реки Камы (в том числе на землях лесного фонда Сергинского участка лесничества Балезинского лесничества, кварталы 36, 144, 145, 147, 148, 152); 2-й кластер – в пределах восточной окраины деревни Петровцы, но основные площади располагаются значительно восточнее в пойме реки Камы (в том числе на землях лесного фонда Сергинского участка лесничества Балезинского лесничества, кварталы 30, 31, 123, 135, 136)</p>	<p>комплекс в верхнем течении реки Камы, характеризующийся наличием типичных зональных биотопов: склоновых и долинных южно-таежных лесов, сочетающихся с участками склоновых суходольных и пойменных лугов, а также террасных переходных болот; место произрастания и обитания редких и исчезающих видов растений и животных, занесенных в Красную книгу Удмуртской Республики</p>
6.	Токовище «Гурецкое»	памятник природы	3,1	Балезинский район	<p>на севере Балезинского района, в 19 км восточнее поселка Балезино, в 5 – 6 км юго-восточнее-восточнее села Турецкого. Два кластерных участка (на землях лесного фонда Набережного участка лесничества Балезинского лесничества, квартал 115)</p>	<p>участки леса, особо ценные по своим характеристикам: старовозрастные посадки сосны и елово-березовые леса, имеющие ценные ресурсы охотничье-промысловых животных (глухарь)</p>
7.	«Челецкий берег»	памятник природы	308,0	Балезинский район	<p>в центральной части Балезинского района, в 6,5 км юго-восточнее поселка Балезино, в 1 км южнее деревни Седьяр (в том числе на землях лесного фонда Набережного участка лесничества Балезинского лесничества, кварталы 227, 228)</p>	<p>сохранение лесных сообществ южной тайги, старовозрастных особей сосны и ели, посадок лиственницы сибирской; территория обладает значительным ландшафтным разнообразием, высоким уровнем биологического разнообразия</p>
8.	«Кепское болото»	памятник природы	308,0	Балезинский район	<p>в южной части Балезинского района, в 20 км южнее поселка Балезино, в 0,6 км юго-восточнее окраины деревни Ушур (в том числе на землях лесного фонда Ушурского участка лесничества Балезинского лесничества, квартал 36)</p>	<p>сохранение реликтовых комплексов растений и животных; место произрастания и обитания редких и исчезающих видов растений и животных, занесенных в Красную книгу</p>

1	2	3	4	5	6	7
9.	Урочище «Нижний Юсь»	памятник природы	106,0	Вавожский район	в северо-западной части Вавожского района, в 17 км северо-западнее села Вавож, в окрестностях деревни Нижний Юсь (в том числе на землях лесного фонда Какможского участкового лесничества Вавожского лесничества, кварталы 36, 55)	Российской Федерации и Красную книгу Удмуртской Республики уникальный флористический комплекс переходного болота с лесными участками, имеющий ценные ресурсы клоквы болотной; место произрастания редких и исчезающих видов растений, занесенных в Красную книгу Российской Федерации и Красную книгу Удмуртской Республики
10.	Урочище «Гуляевское»	памятник природы	250,0	Вавожский район	в северо-западной части Вавожского района, в 15 км северо-западнее села Вавож, в окрестностях деревни Гуляево (в том числе на землях лесного фонда Какможского участкового лесничества Вавожского лесничества, кварталы 47, 48)	сохранение флоры и фауны склоновых лесов, характеризующихся наличием старовозрастных особей дуба, липы и сосны; место обитания редких и исчезающих видов животных, занесенных в Красную книгу Российской Федерации и Красную книгу Удмуртской Республики
11.	Урочище «Уе-Докья» (изменение граници существующего памятника природы «Урочище «Уе-Докья»)	памятник природы	863,5	Вавожский район	в восточной части Вавожского района, в 4 км юго-восточнее села Вавож, между деревнями Уе-Докья и Яголуд (в том числе на землях лесного фонда Центрального участкового лесничества Вавожского лесничества, кварталы 49 – 55, 101, 111, землях сельскохозяйственного назначения (земельный участок с кадастровым номером 18:03:087001:7)	уникальный неморально-степной флористический комплекс коренного склона реки Вала с высокой рекреационной и эстетической ценностью; место произрастания и обитания редких и исчезающих видов растений и животных, занесенных в Красную книгу Удмуртской Республики
12.	Урочище «Яголудское»	памятник природы	54,0	Вавожский район	в восточной части Вавожского района, в 11 км юго-восточнее-восточнее села Вавож, в северных окрестностях деревни Яголуд (на землях лесного фонда	уникальный комплекс склоновых хвойных лесов с тажскими элементами и лесостепным флористическим

1	2	3	4	5	6	7
					Центрального участка лесничества Вавожского лесничества, кварталы 106, 107)	комплексом опушек; место произрастания калипсы луковичной, занесенной в Красную книгу Российской Федерации и Красную книгу Удмуртской Республики
13.	Урочище «Корабельная роща» (изменение границ существующего памятника природы «Урочище «Корабельная роща»)	памятник природы	69,0	Вавожский район	в центральной части Вавожского района, в 8 км юго-западнее села Вавож, в 0,5 км западнее деревни Котья (на землях лесного фонда Волипельгинского участка лесничества Вавожского лесничества, кварталы 45, 122)	сохранение старовозрастных особей ели и сосны, имеющих важное значение для поддержания видового разнообразия животных; место обитания редких и исчезающих видов животных, занесенных в Красную книгу Удмуртской Республики
14.	«Башмурские карьеры»	памятник природы	1652,0	Вавожский район	в северо-восточной части Вавожского района, в 6 км северо-восточнее села Вавож (в том числе на землях лесного фонда Какможского участка лесничества, квартал 162, Центрального участка лесничества Вавожского лесничества, кварталы 13, 14, 17, 20, 24, 102)	место произрастания и обитания редких и исчезающих видов растений и животных, занесенных в Красную книгу Российской Федерации и Красную книгу Удмуртской Республики
15.	Урочище «Верховья Воткинского пруда»	памятник природы	737,0	Воткинский район	в 4 км северо-западнее города Воткинска, в верховьях Воткинского пруда в пределах зоны выклинивания подпора реки Вотки (в том числе на землях лесного фонда Березовского участка лесничества Воткинского лесничества, кварталы 134 – 136)	сохранение специфического биотеноза с водным и болотным комплексами видов растений и животных, типичных участков хвойных лесов; место произрастания и обитания редких и исчезающих видов растений и животных, занесенных в Красную книгу Российской Федерации и Красную книгу Удмуртской Республики
16.	Урочище «Волковское»	памятник природы	733,0	Воткинский район	в 26 км южнее города Воткинска, вдоль западной окраины поселка Волковского (на землях лесного фонда Июльского участка лесничества Воткинского	сохранение специфического биотеноза с болотным комплексом видов растений и животных, имеющего

1	2	3	4	5	6	7
					лесничества, кварталы 119, 120, 125, 126)	средообразующее, ресурсосберегающее и научно-познавательное значения; место обитания редких и исчезающих видов животных, занесенных в Красную книгу Удмуртской Республики
17.	«Педоновский»	памятник природы	60,0	Глазовский район	в юго-западной части Глазовского района, в 12 км юго-западнее города Глазова, между деревнями Педоново и Удмуртские Ключи (в том числе на землях лесного фонда Парзинского участка лесничества Глазовского лесничества, кварталы 249, 250)	эталонные участки нетронутой природы (малонарушенная природа занимает большую часть территории), уникальные генетические ресурсы (присутствуют редкие и исчезающие виды животных, в том числе занесенные в Красную книгу Удмуртской Республики, а также старовозрастные особи сосны и ели)
18.	«Ягинское Урочище»	памятник природы	79,8	Граховский район	в 8 км северо-восточнее села Грахово, в 1 км северо-восточнее деревни Новая Котловка, в междуречье реки Яги и ее левого притока реки Зыбайки. Левая часть приводораздельных пространств, склонов и днища долины реки Яги (на землях лесного фонда Граховского лесничества, кварталы 113, 119)	место произрастания редких и исчезающих видов растений, занесенных в Красную книгу Удмуртской Республики. Одно из самых южных мест произрастания клоквы болотной и березы приземистой в Удмуртии
19.	«Вековые сосны»	памятник природы	53,0	Граховский район	в 4 км юго-восточнее-восточнее села Грахово, на западной окраине села Заречного. Лесной массив на правом коренном склоне долины реки Адамки	место произрастания и обитания редких и исчезающих видов растений и животных, занесенных в Красную книгу Удмуртской Республики. Имеет лесохозяйственную и ресурсосберегающую ценность
20.	«Юрашкинские посадки»	памятник природы	47,9	Граховский район	на юго-восточной окраине деревни Старая Игра, в 17 км юго-восточнее села Грахово (на землях лесного фонда Граховского лесничества, квартал 307)	место произрастания и обитания редких и исчезающих видов растений и животных, занесенных в Красную книгу

1	2	3	4	5	6	7
21.	Урочище «Гольенское»	памятник природы	180,0	Дебёсский район	в 4 км северо-западнее села Дебесы, между деревнями Гольен и Варни (в том числе на землях лесного фонда Дебёсского лесничества, кварталы 166, 170)	Удмуртской Республики. Имеет лесохозяйственную и ресурсосберегающую ценность сохранения флоры и фауны склоновых лесов, характеризующихся наличием сибирских элементов в травостое (адонис сибирский) и редких реликтовых лесостепных комплексов растений и животных; место произрастания редких и исчезающих видов растений, занесенных в Красную книгу Удмуртской Республики
22.	Лесосеменной участок ливневницы «Котегуртский»	памятник природы	244,0	Дебёсский район	в 14 км западнее села Дебесы, в 1 км восточнее деревни Котегурт (на землях лесного фонда Дебёсского лесничества, кварталы 19, 28)	сохранение степных особей ливневницы сибирской для получения полноценного семенного материала
23.	Урочище «Старо-Четкеровское»	памятник природы	600,0	Дебёсский район	в южной части Дебёсского района, в 18 км юго-юго-западнее села Дебесы, между деревнями Кедзя и Нижний Шудзюлд (в том числе на землях лесного фонда Дебёсского лесничества, кварталы 262, 264, 265)	сохранение уникального склонового лесостепного биоценоза; место произрастания и обитания редких и исчезающих видов растений и животных, занесенных в Красную книгу Удмуртской Республики
24.	Урочище «Пестовское»	памятник природы	111,5	Завьяловский район	в 500 м восточнее деревни Пестовки и в 500 м юго-западнее деревни Люкшудья, в долине реки Пестовки (на землях лесного фонда Люкшудьянского участка лесничества Завьяловского лесничества, кварталы 112, 113, 123, 124)	специфический биоценоз с болотным комплексом видов растений и животных; место произрастания и обитания редких и исчезающих видов растений и животных, занесенных в Красную книгу Удмуртской Республики
25.	Урочище «Киянское»	памятник природы	216,0	Завьяловский район	в 1 км восточнее села Кияик и в 1 км западнее деревни Сентег, в долине реки Кияик и ее левого притока без названия (в	место произрастания и обитания редких и исчезающих видов растений и животных,

1	2	3	4	5	6	7
					том числе на землях лесного фонда Люкшудьинского участка лесничества Завьяловского лесничества, кварталы 51, 64)	занесенных в Красную книгу Удмуртской Республики
26.	«Кенский липняк»	памятник природы	114,0	Завьяловский район	в 2 км юго-восточнее деревни Динтем-Бодя, в 2 км севернее деревни Байкузино (в том числе на землях лесного фонда Пригородного участка лесничества Завьяловского лесничества, квартал 87)	сохранение уникального реликтового комплекса насекомых и типичных участков старовозрастных липовых лесов; место произрастания и обитания редких и исчезающих видов растений и животных, занесенных в Красную книгу Удмуртской Республики
27.	«Сосна»	памятник природы	0,8	Завьяловский район	в 1600 м южнее деревни Большой Кияик и в 250 м от автодороги на село Кияик	старовозрастная особь сосны с нетипичной формой кроны
28.	«Чутырское урочище»	памятник природы	142,0	Игринский район	на юго-востоке Игринского района, в 19 км юго-восточнее поселка Игра, у восточной окраины села Чутырь (на землях лесного фонда Чутырского участка лесничества Игринского лесничества, квартал 119)	сохранение типичных еловых лесов Предуралья с редкими представителями флоры и фауны беспозвоночных; место произрастания и обитания редких и исчезающих видов растений и животных, занесенных в Красную книгу Удмуртской Республики
29.	«Узинское болото»	памятник природы	366,0	Игринский район, Селтинский район	на западных границах Игринского района, в 42 км юго-западнее поселка Игра, в 1,5 км южнее деревни Арлеть и в пределах юго-западной окраины поселка Магистральный (в том числе на землях лесного фонда Новозяттинского участка лесничества Игринского лесничества, кварталы 186, 187). Два кластерных участка. Часть территории (222 га) располагается в Селтинском районе (в том числе на землях лесного фонда Головининского участка лесничества Селтинского лесничества, кварталы 97, 98)	сохранение уникального флористического комплекса переходного болота, сохранившего выраженный реликтовый облик и служащего местом концентрации арктобореальных биотических элементов; место произрастания редких и исчезающих видов растений, занесенных в Красную книгу Удмуртской Республики

1	2	3	4	5	6	7
30.	«Кильмесские ландшафты» (изменение границ существующего памятника природы «Торфаное болото «Долгое»»)	памятник природы	4306,0	Игринский район, Красногорский район	на востоке Игринского района, в 28 км восточнее поселка Игра, в 1,5 км севернее села Новые Зятцы и у южной окраины поселка Малагурт (в том числе на землях лесного фонда Новозытинского участка лесничества Игринского лесничества, кварталы 19, 20, 38, 39, 56 – 58, 75 – 81, 102 – 105). Часть территории (526 га) располагается в Красногорском районе (на землях лесного фонда Кокманского участка лесничества Красногорского лесничества, кварталы 120, 121)	сохранение своеобразного биологического комплекса сосновых боров, открытых донных участков и различных типов болот с уникальным составом растений и бабочек, других насекомых, в том числе реликтовых; место произрастания и обитания редких и исчезающих видов растений и животных, занесенных в Красную книгу Удмуртской Республики
31.	«Верхшамовские болота» (изменение границ существующего памятника природы «Торфаное болото «Верхшамовское»»)	памятник природы	1496,0	Игринский район, Красногорский район	в 15 км юго-восточнее села Красногорского, на границе Красногорского и Игринского районов в верхнем течении реки Кильмезь (на землях лесного фонда Новозытинского участка лесничества Игринского лесничества, кварталы 7, 8). Большая часть территории располагается в Красногорском районе (на землях лесного фонда Святогорского участка лесничества Красногорского лесничества, кварталы 92, 93, 111, 112, 113, 114, 115)	сохранение своеобразного комплекса сосновых боров и различных типов болот с уникальным составом видов растений и насекомых; место произрастания и обитания редких и исчезающих видов растений и животных, занесенных в Красную книгу Российской Федерации и Красную книгу Удмуртской Республики
32.	«Шольинский» (изменение границ существующего памятника природы «Шольинское урочище»)	памятник природы	283,0	Камбарский район	в 8 – 12 км северо-западнее города Камбарки, в окрестностях села Шолья. Три кластерных участка: 1-й кластер – в 500 м северо-западнее села Шолья, в междуречье при слиянии рек Шолья и Армязи, в пределах первой надпойменной террасы реки Камы (в том числе на землях лесного фонда Камбарского лесничества, кварталы 229, 244); 2-й кластер – в 400 м севернее села Шолья. Правая часть дна долины реки Шолья,	сохранение уникальных реликтовых флористических комплексов с редкими и исчезающими видами растений и животных, занесенными в Красную книгу Удмуртской Республики

1	2	3	4	5	6	7
					примыкающие склоны и фрагменты 2-й надпойменной террасы реки Камы (в том числе на землях лесного фонда Камбарского лесничества, квартал 231); 3-й кластер – между селами Шолья и Кама. Правобережная часть долины реки Черной, сегмент поймы реки Камы и ее 2-й надпойменной террасы (в том числе на землях лесного фонда Камбарского лесничества, кварталы 263, 276, 277, 290)	
33.	«Камбарское болото»	памятник природы	6,49	Камбарский район	в восточной части города Камбарки между улицами Ленина и Карла Маркса	место произрастания и обитания редких и исчезающих видов растений и животных, занесенных в Красную книгу Удмуртской Республики
34.	Урочище «Камская грива» (изменение границ существующего памятника природы «Камская грива»)	памятник природы	500,0	Камбарский район	на юго-западе Камбарского района. Два кластерных участка (в том числе на землях лесного фонда Камбарского лесничества, кварталы 361 – 365)	место произрастания и обитания редких и исчезающих видов растений и животных, занесенных в Красную книгу Российской Федерации и Красную книгу Удмуртской Республики
35.	Урочище «Кулошевское»	памятник природы	114,8	Каракулинский район	в центральной части Каракулинского района, в 4 км северо-восточнее села Каракулино, в 1 км юго-юго-восточнее села Кулошево (в том числе на землях лесного фонда Каракулинского лесничества, кварталы 58, 61)	место произрастания и обитания редких и исчезающих видов растений и животных, занесенных в Красную книгу Российской Федерации и Красную книгу Удмуртской Республики
36.	Урочище «Вятское»	памятник природы	342,0	Каракулинский район	на востоке Каракулинского района, в 12 км северо-восточнее села Каракулино, в 1 км юго-восточнее села Вятское (в том числе на землях лесного фонда Каракулинского лесничества, кварталы 63, 65)	сохранение гривного комплекса пойменных лугов и дубрав; место произрастания и обитания редких и исчезающих видов растений и животных, занесенных в Красную книгу Российской Федерации и Красную книгу Удмуртской Республики

1	2	3	4	5	6	7
37.	Урочище «Чегандинское»	памятник природы	270,0	Каракулинский район	в окрестностях села Чеганда, вдоль нижней части правого коренного склона долины реки Камы от деревни Усть-Белья до села Чеганда, огибающая лесные массивы овражно-балочной сети, прорезающей указанный склон (в том числе на землях лесного фонда Каракулинского лесничества, кварталы 24, 25, 74)	место произрастания и обитания редких и исчезающих видов растений и животных, занесенных в Красную книгу Российской Федерации и Красную книгу Удмуртской Республики
38.	Урочище «Быргындинское»	памятник природы	235,5	Каракулинский район	на правобережной пойме реки Камы, между деревнями Быргында и Ныргында. Занимает фрагмент полосы лесного массива (в том числе на землях лесного фонда Каракулинского лесничества, кварталы 44, 45, 46, 47)	место произрастания и обитания редких и исчезающих видов растений и животных, занесенных в Красную книгу Российской Федерации и Красную книгу Удмуртской Республики
39.	Урочище «Ольпское»	памятник природы	217,0	Кезский район	в 20 км северо-западнее поселка Кез, в 2 км западнее деревни Малый Олып (в том числе на землях лесного фонда Ключевского участка лесничества Кезского лесничества, кварталы 14, 15, 16, 123, 129)	сохранение типичных лесных ценозов с популяциями редких видов растений и животных, занесенных в Красную книгу Российской Федерации и Красную книгу Удмуртской Республики
40.	Урочище «Сыгинское»	памятник природы	493,0	Кезский район	в 15 км юго-западнее поселка Кез, в 2 км восточнее деревни Озон (в том числе на землях лесного фонда Чепецкого участка лесничества Кезского лесничества, кварталы 53, 54, 60, 61)	сохранение уникальных болотных комплексов и заболоченных сосновых лесов; место произрастания и обитания редких и исчезающих видов растений и животных, занесенных в Красную книгу Удмуртской Республики
41.	«Кездурский Водопад»	памятник природы	5,0	Кезский район	в 4 км юго-западнее поселка Кез, в 500 м южнее деревни Кездур (в том числе на землях лесного фонда Лесного участка лесничества Кезского лесничества, кварталы 35, 147)	имеет ресурсоохранное и рекреационное значение
42.	Урочище «Гулейшурское»	памятник природы	459,0	Кезский район	в 21 км юго-западнее поселка Кез, в 500 м западнее деревни Гулейшур (в том числе на землях лесного фонда Чепецкого	сохранение биоразнообразия переходных болот и сосновых лесов со специфическим

1	2	3	4	5	6	7
					участкового лесничества Кезского лесничества, кварталы 78, 85, 143)	набором видов растений и животных; место произрастания редких и исчезающих видов растений и животных, занесенных в Красную книгу Российской Федерации и Красную книгу Удмуртской Республики
43.	Урочище «Ягульское»	памятник природы	141,0	Кизнерский район	в центральной части Кизнерского района, в 5 км северо-восточнее поселка Кизнер, на юго-западной окраине деревни Ягул (в том числе на землях лесного фонда Ягульского участкового лесничества Кизнерского лесничества, квартал 180)	сохранение биорезервов спелого сосняка и переходного болота со специфическим набором видов растений и животных; место произрастания и обитания редких и исчезающих видов растений и животных, занесенных в Красную книгу Российской Федерации и Красную книгу Удмуртской Республики
44.	Урочище «Крымская Слудка»	памятник природы	1289,0	Кизнерский район	на юге Кизнерского района, в 35 км южнее поселка Кизнер, у северной и южной окраины села Крымская Слудка. Два кластерных участка (в том числе на землях лесного фонда Южного участкового лесничества Кизнерского лесничества, кварталы 267, 268, 270 – 273)	сохранение уникальных биорезервов долины реки Вятки и ее коренного берега, имеющих лесостепной и неморальный характер строения; место произрастания и обитания редких и исчезающих видов растений и животных, занесенных в Красную книгу Российской Федерации и Красную книгу Удмуртской Республики
45.	Родник «Живой ключ»	памятник природы	0,79	Кизнерский район	в северо-восточной части Кизнерского района, в 27 км северо-восточнее поселка Кизнер, в 7 км северо-восточнее деревни Короленко	эталон родников восходящего типа
46.	«Троеглазские ландшафты»	памятник природы	691,8	Киясовский район	в северо-восточной и восточной части Киясовского района, на левых склонах	сохранение уникального природного участка долины

1	2	3	4	5	6	7
					<p>долины реки Иж. Два кластерных участка: 1-й кластер («Даниловский»): в 10 км северо-западнее села Киясово, разорван на два участка, один из которых располагается в 3 км западнее села Данилово, другой – в 2 км (на землях лесного фонда Киясовского лесничества, кварталы 2, 131); 2-й кластер («Гроетлазовский»): на западе Киясовского района, в 6 км западнее села Киясово, в пределах западных окрестностей деревни Троеглазово (в том числе на землях лесного фонда Киясовского лесничества, кварталы 14 – 19, 136, 142)</p>	<p>реки Иж со своеобразным сочетанием ландшафтных выделов, имеющих большое видовое разнообразие (сосновых и дубовых лесов, пойменных лугов, стариц, низинных болот); место произрастания и обитания редких и исчезающих видов растений и животных, занесенных в Красную книгу Российской Федерации и Красную книгу Удмуртской Республики</p>
47.	«Кырыкмасский»	памятник природы	483,0	Киясовский район	<p>на юге Киясовского района, в 14 км юго-восточнее села Киясово, в 3 км северо-восточнее деревни Старой Сальи. Два кластерных участка (в том числе на землях лесного фонда Киясовского лесничества, кварталы 36, 46, 47, 61, 161, 162)</p>	<p>место произрастания и обитания редких и исчезающих видов растений и животных, занесенных в Красную книгу Удмуртской Республики</p>
48.	«Осининский парк»	памятник природы	54,0	Красногорский район	<p>в 16 км западнее села Красногорского, на восточной окраине деревни Осиницы (в том числе на землях лесного фонда Курьинского участкового лесничества Красногорского лесничества, квартал 117)</p>	<p>место обитания редких и исчезающих видов животных, занесенных в Красную книгу Удмуртской Республики</p>
49.	«Малягуртский»	памятник природы	553,1	Красногорский район	<p>в 8 км южнее села Красногорского, в 4 км северо-западнее деревни Рябово (в том числе на землях лесного фонда Святогорского участкового лесничества, кварталы 51, 52; Кокманского участкового лесничества Красногорского лесничества, кварталы 43, 58)</p>	<p>сохранение в естественном состоянии и восстановление особо ценных растительных сообществ (сосновых лесов и переходных болот), в том числе особо ценных лесных массивов, имеющих научное и историческое значение; место произрастания и обитания редких и исчезающих видов растений и животных,</p>

1	2	3	4	5	6	7
50.	Урочище «Коробляха»	памятник природы	157,8	Красногорский район	в 13 км юго-западнее села Красногорского, в 3 км севернее села Кокман (в том числе на землях лесного фонда Кокманского участка лесничества Красногорского лесничества, кварталы 18, 19, 36, 37)	занесенных в Красную книгу Удмуртской Республики место произрастания и обитания редких и исчезающих видов растений и животных, занесенных в Красную книгу Российской Федерации и Красную книгу Удмуртской Республики
51.	Урочище «Лаптевское болото»	памятник природы	260,3	Красногорский район	в 20 км юго-западнее села Красногорского, в 6 км восточнее села Валамаз (на землях лесного фонда Кокманского участка лесничества Красногорского лесничества, кварталы 60, 61)	сохранение типичных лесных сообществ сосновых лесов и уникальных комплексов сфагновых болот с популяциями редких видов растений и животных; место произрастания и обитания редких и исчезающих видов растений и животных, занесенных в Красную книгу Удмуртской Республики
52.	Урочище «Яганское» (изменение границ существующего памятника природы «Урочище «Яганское»)	памятник природы	517,5	Малопургинский район	в центральной части Малопургинского района, в 8 км восточнее села Малая Пурга, между селом Яган и деревней Нижнее Кечево (в том числе на землях лесного фонда Яганского лесничества, кварталы 246, 247, 248, 269, 270)	сохранение комплекса экотонных склоновых биоценозов, характеризующихся присутствием лесостепных и неморальных компонентов, типичных елово-широколиственных лесов с участием дуба, низинных ключевых болот; место произрастания и обитания редких и исчезающих видов растений и животных, занесенных в Красную книгу Российской Федерации и Красную книгу Удмуртской Республики

1	2	3	4	5	6	7
53.	Урочище «Карашурское»	памятник природы	64,0	Малопургинский район	в центральной части Малопургинского района, в 14 км юго-западнее села Малая Пурга. Два кластерных участка: 1-й кластер – на юго-восточной окраине деревни Карашур. Занимает поверхность «пуги» в пределах водораздельного просторанства и склонов в междуречье рек Бобинка и Карашурка (в том числе на землях лесного фонда Яганского лесничества, квартал 342); 2-й кластер – в 700 м севернее деревни Бобья Уча, в долине реки Бобинки (в том числе на землях лесного фонда Яганского лесничества, кварталы 344, 345)	сохранение уникального ландшафтного комплекса – «верблюжьих горбов» и интересного биотенноза переходного болота; место произрастания редких и исчезающих видов растений, занесенных в Красную книгу Удмуртской Республики
54.	Урочище «Баграш-Бигринское»	памятник природы	7,0	Малопургинский район	в центральной части Малопургинского района, в 4 км юго-западнее села Малая Пурга, на северо-западной окраине деревни Баграш-Бигра. Занимает левый залуженный коренной склон долины реки Агрызки, примыкающий к пруду, расположенному между деревнями Баграш-Бигра и Курегово	сохранение уникального склонового лесостепного биотенноза; место произрастания и обитания редких и исчезающих видов растений и животных, занесенных в Красную книгу Российской Федерации и Красную книгу Удмуртской Республики
55.	Торфяное болото «Безьянное» (изменение границ существующего памятника природы «Минеральные грязи «Безьянное»)	памятник природы	347,0	Малопургинский район	в северной части Малопургинского района, в 8 км северо-восточнее села Малая Пурга (на землях лесного фонда Яганского лесничества, кварталы 102, 103, 137, 138)	сохранение специфического биотенноза переходного болота; место произрастания и обитания редких и исчезающих видов растений и животных, занесенных в Красную книгу Российской Федерации и Красную книгу Удмуртской Республики
56.	Торфяное болото «Бурмакинское» (изменение границ существующего памятника)	памятник природы	418,0	Можгинский район	в северной части Можгинского района, в 10 км севернее города Можги, в 1,7 км юго-западнее деревни Бурмакино (в том числе на землях лесного фонда Стогинского участка лесничества)	сохранение богатых видами биотеннозов пойменных лугов, низинных и переходных болот и спелых лесов смешанного породного состава на коренном

1	2	3	4	5	6	7
	природы «Торфяное болото «Бурмакинское»)				Можгинского лесничества, кварталы 35, 37, 40, 63)	берегу реки Вальы, место произрастания и обитания редких и исчезающих видов растений и животных, занесенных в Красную книгу Российской Федерации и Красную книгу Удмуртской Республики
57.	Торфяное болото «Пычасское»	памятник природы	43,3	Можгинский район	в восточной части Можгинского района, в 10 км северо-восточнее города Можги, на западной окраине села Пычас (на землях лесного фонда Пычасского участкового лесничества Можгинского лесничества, квартал 195)	сохранение биорезерва переходного болота со специфическим набором видов растений и животных; место произрастания и обитания редких и исчезающих видов растений и животных, занесенных в Красную книгу Российской Федерации и Красную книгу Удмуртской Республики
58.	Урочище «Юринское» (изменение границ существующего памятника природы «Дубовые рощи»)	памятник природы	566,0	Можгинский район	в 19 км восточнее города Можги, на северо-восточной окраине деревни Верхние Юри (в том числе на землях лесного фонда Горняцкого участкового лесничества Можгинского лесничества, кварталы 61, 76, 77, 80, 106)	сохранение флоры и фауны склоновых лесов, характеризующихся наличием неморального компонента в древостое – дуба; место произрастания и обитания редких и исчезающих видов растений и животных, занесенных в Красную книгу Удмуртской Республики
59.	Урочище «Дулесовское»	памятник природы	69,4	Сарапульский район	в центральной части Сарапульского района, в 14,5 км севернее села Сигаево, в 0,2 км севернее деревни Дулесово (в том числе на землях лесного фонда Керемасского участкового лесничества Сарапульского лесничества, квартал 126)	сохранение уникальных биорезервов долины реки Камы и ее коренного берега, имеющих лесостепной характер; место произрастания и обитания редких и исчезающих видов растений и животных, занесенных в Красную книгу Удмуртской Республики

1	2	3	4	5	6	7
60.	Урочище «Вишневое»	памятник природы	447,4	Сарапульский район	в центральной части Сарапульского района, в 12 км северо-западнее села Сигаево, за северной окраиной деревни Паркачево (в том числе на землях лесного фонда Керкмасского участкового лесничества Сарапульского лесничества, кварталы 50 - 54)	сохранение флоры и фауны склоновых лесов, характеризующихся наличием неморального компонента в древостое – дуба и лесостепного комплекса видов с целым рядом редких растений; место произрастания и обитания редких и исчезающих видов растений и животных, занесенных в Красную книгу Российской Федерации и Красную книгу Удмуртской Республики
61.	«Камский берег»	памятник природы	991,0	Сарапульский район	в юго-восточной части Сарапульского района, в 19 км юго-восточнее села Сигаево, в 600 м юго-восточнее села Мазунино и в 1 км восточнее деревни Соколовки	сохранение ценного участка лесо-лугово-степной растительности поймы реки Камы со специфическим набором видов растений и животных; место произрастания и обитания редких и исчезающих видов растений и животных, занесенных в Красную книгу Удмуртской Республики
62.	«Кырыкмасский генетический резерват»	памятник природы	901,0	Сарапульский район	в юго-западной части Сарапульского района, в 20 км юго-западнее села Сигаево, в 2 км южнее деревни Шадрино. Два кластерных участка (на землях лесного фонда Керкмасского участкового лесничества Сарапульского лесничества, кварталы 91 – 94, 98 – 100, 104, 109 – 113)	сохранение степных слабо нарушенных водораздельных сосновых лесов, характеризующихся видовым разнообразием растений и животных; место произрастания и обитания редких и исчезающих видов растений и животных, занесенных в Красную книгу Удмуртской Республики
63.	Урочище «Старцева гора»	памятник природы	49,0	Город Сарапул	на северо-восточной окраине города Сарапула (городские леса, кварталы: 10,	сохранение флоры и фауны склоновых лесов, редких и

1	2	3	4	5	6	7
	(изменение границ существующего памятника природы «Урочище «Старцева гора»)			11)		исчезающих видов растений, занесенных в Красную книгу Удмуртской Республики
64.	Дубрава «Ершовская»	памятник природы	151,0	Город Сарапул	на левом берегу реки Камы, на юго-восточной окраине поселка Симониха	место произрастания и обитания редких и исчезающих видов растений и животных, занесенных в Красную книгу Удмуртской Республики
65.	Торфяное болото «Валамазское»	памятник природы	660,8	Селтинский район	в северной части Селтинского района, в 18 км северо-северо-западнее села Селты, в 4 км северо-западнее села Валамаз (на землях лесного фонда Нозинского участка лесничества Селтинского лесничества, кварталы 40 - 43)	сохранение типичных болотных ценозов с популяциями редких видов растений и животных, занесенных в Красную книгу Удмуртской Республики
66.	Торфяное болото «Черпашур-Латыринское» (изменение границ существующего памятника природы «Торфяное болото «Черпашур-Латыринское»)	памятник природы	1870,0	Селтинский район	в северо-западной части Селтинского района, в 27 км северо-западнее села Селты, между деревнями Андреевцы и Ботино (в том числе на землях лесного фонда Копкинского участка лесничества Селтинского лесничества, кварталы 1 – 5, 8 – 10, 19)	сохранение типичных лесных ценозов и уникальных комплексов лесных переходных болот с популяциями редких видов растений, занесенными в Красную книгу Российской Федерации и Красную книгу Удмуртской Республики
67.	Урочище «Куменское озеро»	памятник природы	789,0	Селтинский район	в западной части Селтинского района, в 26 км юго-западнее-западнее села Селты, в 4 км западнее деревни Юберинский Перевоз (на землях лесного фонда Сардыкского участка лесничества Селтинского лесничества, кварталы 136, 137, 149, 150)	сохранение уникальных болотных комплексов и заболоченных сосновых лесов; место произрастания редких и исчезающих видов растений, занесенных в Красную книгу Российской Федерации и Красную книгу Удмуртской Республики
68.	Торфяное болото «Новожикьянское»	памятник природы	322,3	Селтинский район	в восточной части Селтинского района, в 6 км северо-северо-восточнее села Селты, в 0,5 км северо-западнее деревни Новая Жикья (на землях лесного фонда Головизнинского участка лесничества	сохранение специфического биоценоза с болотным комплексом видов растений и животных; место произрастания редких и

1	2	3	4	5	6	7
69.	Урочище «Сардыкское» (изменение границ существующего памятника природы «Торфяное болото «Мало-Балминское»)	памятник природы	2217,0	Селтинский район	Селтинского лесничества, кварталы 43, 44) в юго-западной части Селтинского района, в 10 км юго-западнее-западнее села Селты, в 1 км севернее деревни Прой-Балма (в том числе на землях лесного фонда Сардыкского участка лесничества Селтинского лесничества, кварталы 72 – 73, 111 – 114, 127 – 131)	исчезающих видов растений, занесенных в Красную книгу Удмуртской Республики сохранение биорезервов переходных болот и сосновых лесов со специфическим набором видов растений и животных, расположенных на реликтовых формах рельефа – материковых лдонах; место произрастания и обитания редких и исчезающих видов растений и животных, занесенных в Красную книгу Российской Федерации и Красную книгу Удмуртской Республики
70.	«Зонский генетический резерват сосны»	памятник природы	821,0	Сюмсинский район	в северо-западной части Сюмсинского района, в 24 км северо-западнее села Сюмси, в 6 км западнее села Гуры (на землях лесного фонда Зонского участка лесничества Сюмсинского лесничества, кварталы 6 – 8, 15, 16)	сохранение биорезервов спелого сосняка и переходного болота со специфическим набором видов растений и животных; сохранение генофонда сосны обыкновенной; место произрастания редких и исчезающих видов растений, занесенных в Красную книгу Удмуртской Республики
71.	Торфяное болото «Ахметовское» (изменение границ существующего памятника природы «Торфяное клоковенное болото «Ахметовское»)	памятник природы	1138,0	Сюмсинский район	в северо-восточной части Сюмсинского района, в 10 км севернее села Сюмси, в 3 км западнее деревни Пумси (на землях лесного фонда Пумсинского участка лесничества Сюмсинского лесничества, кварталы 15, 16, 27 – 29)	сохранение биорезервов низинных и сфагновых болот, сочетающихся с типичными участками сосновых боров; место произрастания редких и исчезающих видов растений, занесенных в Красную книгу Удмуртской Республики
72.	Урочище «Кильмезское»	памятник природы	913,0	Сюмсинский район	в юго-западной части Сюмсинского района, в 18 км юго-западнее села Сюмси, в 1 км северо-западнее села Кильмезь (в	сохранение специфического биорезерва сосновых боров с болотным комплексом видов

1	2	3	4	5	6	7
73.	Урочище «Орловское» (изменение границ существующего памятника природы «Торфяное болото «Вишерское»)	памятник природы	2262,0	Сюмсинский район	в юго-западной части Сюмсинского района, в 3 км юго-западнее села Сюмси, в 500 м севернее деревни Удмуртские Вишорки (в том числе на землях лесного фонда Пумсинского участкового лесничества Сюмсинского лесничества, кварталы 133 – 135, 137, 146, 147; Кильмезского участкового лесничества Сюмсинского лесничества, кварталы 50, 61 – 63)	растений и животных; место произрастания редких и исчезающих видов растений, занесенных в Красную книгу Удмуртской Республики сохранение биорезервов сосняков и сфагнового болота со специфическим набором видов растений и животных; сохранение ресурсных видов лекарственных и пищевых растений (лещина, брусника, черника, толокнянка, ландыш майский); место произрастания и обитания редких и исчезающих видов растений и животных, занесенных в Красную книгу Российской Федерации и Красную книгу Удмуртской Республики
74.	Урочище «Эрестемское»	памятник природы	1386,2	Увинский район	в северо-восточной части Увинского района, в 36 км северо-восточнее поселка Ува, в пределах северных окраин деревень Эрестем и Зиновой (в том числе на землях лесного фонда Северного участкового лесничества Увинского лесничества, кварталы 36 – 40, 58; Областного участкового лесничества Увинского лесничества, кварталы 3, 4)	сохранение специфического биорезерва с таежно-болотным комплексом видов растений и животных; место произрастания и обитания редких и исчезающих видов растений и животных, занесенных в Красную книгу Удмуртской Республики
75.	«Увинский»	Государственный природный заказник	3570,0	Увинский район	в центральной части Увинского района на северо-восточной окраине поселка Ува (в том числе на землях лесного фонда Ува-Туклинского участкового лесничества Увинского лесничества, кварталы 61 – 65, 69 – 73, 92; Областного участкового лесничества Увинского лесничества, кварталы 74 – 76, 98 – 100)	сохранение типичных биорезервов сосновых лесов с уникальными переходными болотами и спелых лесов смешанного породного состава; место произрастания редких и исчезающих видов растений, занесенных в Красную книгу Удмуртской Республики

1	2	3	4	5	6	7
76.	«Нылгинское устье» (изменение границ существующего памятника природы «Нылгинское устье»)	памятник природы	301,0	Увинский район	в южной части Увинского района, в 29 км южнее поселка Ува, в 1,5 км юго-западнее деревни Большой Жужгес (в том числе на землях лесного фонда Нылгинского участка лесного лесничества Увинского лесничества, кварталы 144, 145)	сохранение флоры и фауны склоновых лесов, характеризующихся наличием неморального компонента в древостое - дуба, имеет средообразующее, ресурсосберегающее, рекреационное и научно-познавательное значение
77.	Липа «Седая старушка»	памятник природы	0,8	Увинский район	в западной части Увинского района, в 12 км юго-западнее поселка Ува, в 3 км юго-западнее-западнее села Кибь-Жикья (географические координаты 56 град. 52 мин. 1,73 сек. с.ш. и 52 град. 5 мин. 57,84 сек. в.д.)	сохранение одних из самых старых в Удмуртии особей липы мелколистной, интродуцированной в населенном пункте. Нуждается в охране как уникальный объект
78.	Урочище «Карсашурское»	памятник природы	20,0	Шарканский район	в восточной части Шарканского района, в 12 км восточнее села Шаркан, в 300 м восточнее деревни Карсашур (в том числе на землях лесного фонда Шарканского лесничества, квартал 272)	сохранение специфического биоплезоа переходного болота, богатого редкими видами растений; место произрастания и обитания редких и исчезающих видов растений и животных, занесенных в Красную книгу Российской Федерации и Красную книгу Удмуртской Республики
79.	Родник «Дар Земли»	памятник природы	0,8	Юкаменский район	в северной части Юкаменского района, в 9 км севернее села Юкаменского, у северо-западной окраины деревни Татарские Ключи (географические координаты 57 град. 59 мин. 00,6 сек. с.ш., 52 град. 14 мин. 51,3 сек. в.д.)	относится к самым высокодебитным родникам в Удмуртии - 50 л/с; имеет ресурсосберегающее, рекреационное значение
80.	«Паграковский лес»	памятник природы	344,0	Якшур- Бодьинский район	в северной части Якшур-Бодьинского района, в 12 км севернее села Якшур-Бодья, в 2 км севернее деревни Паграки (на землях лесного фонда Мухшинского участка лесного лесничества Якшур-Бодьинского лесничества, кварталы 24, 25)	сохранение биоценозов спелого липового леса и типичного набора видов широколиственных лесов; место обитания редких и исчезающих видов животных,

1	2	3	4	5	6	7
81.	Урочище «Верхлюзинское»	памятник природы	1036,0	Якшур-Бодьинский район	в северо-западной части Якшур-Бодьинского района, в 21 км северо-западнее села Якшур-Бодья, в 800 м северо-восточнее деревни Алгазы (в том числе на землях лесного фонда Кекоранского участкового лесничества Якшур-Бодьинского лесничества, кварталы 77 – 79, 107, 108, 90)	занесенных в Красную книгу Удмуртской Республики (шмель Шренка, Мнемозина) сохранение низинных и переходных болот, уникальных водных сообществ, спелых лесов смешанного породного состава с неморальным комплексом травянистых видов растений; место произрастания и обитания редких и исчезающих видов растений и животных, занесенных в Красную книгу Удмуртской Республики
82.	«Богородские ландшафты»	памятник природы	2069,0	Якшур-Бодьинский район	в 13 км северо-западнее села Якшур-Бодья, в окрестностях деревни Богородское и деревни Сюровой (в том числе на землях лесного фонда Кекоранского участкового лесничества Якшур-Бодьинского лесничества, кварталы 162, 163, 164, 185, 208, 209)	сохранение уникальных ландшафтов, имеющих специфические биоценозы лесных неморальных сообществ и лесных переходных болот, истока средней реки; место произрастания и обитания редких и исчезающих видов растений и животных, занесенных в Красную книгу Удмуртской Республики
83.	«Кекоранский»	памятник природы	135,0	Якшур-Бодьинский район	в 8 км западнее села Якшур-Бодья, в 200 м юго-восточнее села Кекоран (в том числе на землях лесного фонда Кекоранского участкового лесничества Якшур-Бодьинского лесничества, кварталы 191, 200)	сохранение елового леса с плюсовыми деревьями
84.	Урочище «Чуровское»	памятник природы	572,0	Якшур-Бодьинский район	в южной части Якшур-Бодьинского района, в 11 км юго-западнее села Якшур-Бодья, в 800 м восточнее села Чур (на землях лесного фонда Чуровского участкового лесничества Якшур-Бодьинского	сохранение биоценозов спелого сосняка и переходного болота со специфическим набором видов растений и животных; место произрастания и

1	2	3	4	5	6	7
85.	Урочище «Луковые ключи» (изменение границ существующего памятника природы «Лукавый ключ»)	памятник природы	254,0	Якшур-Бодьинский район	в юго-восточной части Якшур-Бодьинского района. Два кластерных участка: 1-й кластер – в 10 км юго-восточнее села Якшур-Бодья, на северной окраине деревни Бегешки (на землях лесного фонда Сельчинского участка лесничества Якшур-Бодьинского лесничества, кварталы 92, 93); 2-й кластер (существующий) – в южной части Якшур-Бодьинского района, в 8 км юго-юго-восточнее села Якшур-Бодья, в 4 км северо-западнее-западнее села Сельчка (на землях лесного фонда Сельчинского участка лесничества Якшур-Бодьинского лесничества, квартал 105)	обитания редких и исчезающих видов растений и животных, занесенных в Красную книгу Удмуртской Республики сохранение биозенозов ключевых низинных болот, расположенных в междюнных понижениях со специфическим набором видов растений; место произрастания редких и исчезающих видов растений, занесенных в Красную книгу Российской Федерации и Красную книгу Удмуртской Республики
86.	Урочище «Скипидарка»	памятник природы	680,0	Якшур-Бодьинский район	в южной части Якшур-Бодьинского района, в 5 км юго-западнее деревни Бегешки (на землях лесного фонда Сельчинского участка лесничества Якшур-Бодьинского лесничества, кварталы 95, 117 – 119)	сохранение биозенозов сосновых лесов на золотых песках, верховых и переходных болот, уникальных комплексов растений и животных; место произрастания и обитания редких и исчезающих видов растений и животных, занесенных в Красную книгу Удмуртской Республики
87.	«Сельчинский»	памятник природы	1373,0	Якшур-Бодьинский район	в южной части Якшур-Бодьинского района. Два кластерных участка: 1-й кластер – в 12 км юго-юго-восточнее села Якшур-Бодья, в 1,5 км восточнее села Сельчка (на землях лесного фонда Сельчинского участка лесничества Якшур-Бодьинского лесничества, кварталы 135, 136, 151, 152);	сохранение специфического биозеноза верховых болот, сочетающихся с сосновыми лесами на реликтовых формах рельефа, - материковых дюнах, генетического фонда сосны; место произрастания и обитания редких и исчезающих

1	2	3	4	5	6	7
					2-й кластер – в 17 км южнее села Якшур-Бодья, в 1,8 км восточнее села Новая Чернушка (в том числе на землях лесного фонда Сельчинского участкового лесничества Якшур-Бодьянского лесничества, кварталы 177, 178)	видов растений и животных, занесенных в Красную книгу Российской Федерации и Красную книгу Удмуртской Республики
88.	Урочище «Истоки реки Вятки» (изменение границ существующего памятника природы «Горфяное болото «Перелом»)	памятник природы	875,0	Ярский район	в северной части Ярского района на границе с Кировской областью, в 21 км севернее поселка Яр (на землях лесного фонда Ярского лесничества, кварталы 3, 4, 17 – 19)	сохранение реликтовых комплексов растений и животных; место произрастания и обитания редких и исчезающих видов растений и животных, занесенных в Красную книгу Российской Федерации и Красную книгу Удмуртской Республики
89.	«Озеро Лыжное» (изменение границ существующего памятника природы «Урочище «Озеро Лыжное»)	памятник природы	224,0	Ярский район	на северо-западе Ярского района, в 17 км северо-западнее поселка Яр, в 2 км западнее деревни Сосновки (в том числе на землях лесного фонда Ярского лесничества, кварталы 150, 153, 154)	сохранение типичных лесных ценозов и уникальных комплексов лесных переходных болот с популяциями редких видов растений и животных, занесенных в Красную книгу Удмуртской Республики
90.	Урочище «Пудемское»	памятник природы	243,0	Ярский район	в центральной части Ярского района, в 8 км северо-восточнее поселка Яр, в пределах северной окраины поселка Пудем. Два кластерных участка. Оба кластера занимают заболоченные верховья Пудемского пруда в местах впадения реки Пудем и ее безымянных притоков (в том числе на землях лесного фонда Ярского лесничества, кварталы 184, 185, 196)	сохранение биоценозов низинных и переходных болот, еловых лесов со специфическим набором видов растений и животных; место произрастания и обитания редких и исчезающих видов растений и животных, занесенных в Красную книгу Удмуртской Республики
91.	Урочище «Колтоминский бор»	памятник природы	227,6	Город Ижевск	в западной части города Ижевска, в пределах средней части левого побережья Ижевского пруда, между парком имени Кирова и устьем реки Пазелинки	сохранение флоры и фауны склоновых лесов, характеризующихся наличием старовозрастных особей липы и сосны; сохранение редких элементов

1	2	3	4	5	6	7
92.	«Юровский мыс»	памятник природы	107,0	Город Ижевск	в западной части города Ижевска, в верховьях Ижевского пруда, напротив устья реки Пазелинки. Территория памятника природы занимает заболоченное побережье пруда, представленное фрагментом выложенного правого склона реки Иж	биоты, занесенных в Красную книгу Удмуртской Республики сохранение уникального флористического комплекса сплавин, старовозрастных лесных участков из липы; сохранение редких элементов биоты, занесенных в Красную книгу Удмуртской Республики
93.	Урочище «Карлутский лес»	памятник природы	95,7	Город Ижевск	в восточной части города Ижевска, в пределах микрорайона Ипподромный, в окрестностях Нагорного кладбища	сохранение старовозрастных особей ели и сосны в целях поддержания видового разнообразия животных. Имеет ресурсосберегающее, рекреационное, научно-познавательное значение
94.	«Дубовая роща»	памятник природы	186,0	Можгинский район	в восточной части Можгинского района, в 11 км юго-восточнее города Можги, на южной окраине деревни Чезьсь-Какси (в том числе на землях лесного фонда Горняцкого участка лесничества Можгинского лесничества, кварталы 176, 213)	сохранение ценного участка полновозрастного водораздельного широколиственно-хвойного лесного массива со специфическим видовым составом растений и животных; место обитания редких и исчезающих видов животных, занесенных в Красную книгу Российской Федерации и Красную книгу Удмуртской Республики
1 Карта планируемого размещения особо охраняемых природных территорий регионального значения и развития туристско-рекреационного комплекса						

II. Графические материалы:

Приложение 2. Карта планируемого размещения объектов регионального значения в области образования, здравоохранения, культуры, физической культуры и спорта.

Приложение 3. Карта планируемого размещения объектов регионального значения в области транспорта.

Приложение 4. Карта планируемого размещения объектов регионального значения в области энергетики и связи.

Приложение 5. Карта планируемого размещения объектов регионального значения в области обращения с отходами. Карта планируемого размещения территорий, зон и площадок для инвестиционной деятельности.

Приложение 6. Карта планируемого размещения особо охраняемых природных территорий регионального значения и развития туристско-рекреационного комплекса.

Приложение 1
к Схеме территориального планирования
Удмуртской Республики

ПЕРЕЧЕНЬ
мест планируемых для размещения объектов инфраструктуры в целях развития
рынка газомоторного топлива на территории Удмуртской Республики

№ п/п	Наименование административно-территориальной единицы	Адрес земельного участка (при отсутствии адреса земельного участка – иное описание местоположения земельного участка)	Кадастровый номер земельного участка или кадастровые номера земельных участков, из которых в соответствии со схемой расположения земельного участка предусмотрено образование земельного участка	Площадь земельного участка, образуемого в соответствии со схемой расположения земельного участка
1	2	3	4	5
1	Алнашский район	Удмуртская Республика, Алнашский район, в 500 метрах к юго-западу от д. Ромашкино	18:01:014001:317	20 000 кв. м
2	Балезинский район	Удмуртская Республика, Балезинский район, п. Балезино, правой стороны трассы Игла – Глазов	18:01:020081	10 000 кв. м
3	Вавожский район	Удмуртская Республика, Вавожский район, с. Вавож, северная часть КК 18:03:015009	18:03:015009:81	7 471 кв. м
4	Воткинский район	Удмуртская Республика, Воткинский район, 1 км южнее с. Кельчино	18:04:143004:150	14 181 кв. м
5	Глазовский район	Удмуртская Республика, Глазовский район, с. Октябрьский, ул. Полевая, 28	18:05:087001:2897	19 433 кв. м
6	Глазовский район	Удмуртская Республика, Глазовский район, д. Кожиль	18:05:019001:1590	26 683 кв. м
7	Граховский район	Удмуртская Республика, Граховский район, земельный участок расположен в юго-западной части кадастрового квартала	18:06:005001:468	147 203 кв. м
8	Дебёсский район	Удмуртская Республика, Дебёсский район, земельный участок находится на левой	18:07:071001:203	12 307 кв. м

1	2	3	4	5
		стороне по движению в сторону д. Уйвай, примерно в пятидесяти метрах от перекрестка федеральной автомобильной дороги М-7 «Волга» и автомобильной дороги Дебёсы – Уйвай		
9	Дебёсский район	Удмуртская Республика, Дебёсский район, д. Малая Чепша, ул. Восточная, 7	18:07:035001:82	6 535 кв. м
10	Завьяловский район	Удмуртская Республика, Завьяловский район	18:08:030001:1313	14 259 кв. м
11	Завьяловский район	Удмуртская Республика, Завьяловский район, территория Приаэродромная, 4	18:08:030001:1318	10 068 кв. м
12	Завьяловский район	Удмуртская Республика, Завьяловский район	18:08:015001:4599	20 178 кв. м
13	Завьяловский район	Удмуртская Республика, Завьяловский район, установлено относительно ориентира, расположенного за пределами участка. Наименование ориентира – пл 659, участок находится примерно в 2 780 м от ориентира по направлению на северо-восток	18:08:030001:216	15 000 кв. м
14	Завьяловский район	Удмуртская Республика, Завьяловский район, земельный участок расположен в северо-восточной части кадастрового квартала, граница которого проходит по а/д Первомайский – Ниж. Вожой, южная и восточная граница н.п. Ниж. Вожой, а/д Ниж. Вожой – Якшур, южная, восточная и северная граница н.п. Якшур, а/д Якшур – Ижевск – Воткинск, южная и восточная граница н.п. Семеново, а/д Якшур – Ижевск – Воткинск, а/д Воткинск – Ижевск, а/д Ижевск – Воткинск – Стар. Марасаны, южная и восточная граница н.п. Стар. Марасаны, а/д Стар. Марасаны – Молодежный, южная граница н.п. Молодежный, узкоколейная ж/д, а/д Ижевск – Воткинск – а/к «Лесной», граница а/к «Лесной», а/д «Лесной» – Ижевск – Воткинск, западная граница н.п. Игалмас, граница Воткинского района, Горьковская ж/д, северная граница н.п. раз. Вожой,	18:08:027002:198	3 000 кв. м

1	2	3	4	5
		Горьковская ж/д, северо-восточная граница н.п. Позимь, Горьковская ж/д		
15	Кезский район	Удмуртская Республика, Кезский район, п. Кез, ул. Новая, д. 32	8:12:051016:1	5 000 кв. м
16	Кизнерский район	Удмуртская Республика, Кизнерский район, 600 м восточнее от границы д. Лака-Гыжда	8:13:023001:1442	11 758 кв. м
17	Красногорский район	Удмуртская Республика, Красногорский район, с. Красногорское, ул. Комсомольская, 39	18:15:052016:68	10000 кв. м
18	Малопургинский район	Удмуртская Республика, Малопургинский район, д. Бобья-Уча, ул. Фермерская, 5	18:16:016001:1966	25 000 кв. м
19	Малопургинский район	Удмуртская Республика, Малопургинский район, прилегает с северной стороны к земельному участку, расположенному по адресу: Удмуртская Республика, Малопургинский район, д. Бобья-Уча, ул. Фермерская, 5	18:16:016001:1967	15 000 кв. м
20	Малопургинский район	Удмуртская Республика, Малопургинский район, в 150 м от южной границы с. Ильинское	18:16:089001:365	166 423 кв. м
21	Сарапульский район	Удмуртская Республика, Сарапульский район, с. Сигаево, массив «Новый», участок № 1	18:18:018001:147	10 000 кв. м
22	Селтинский район	Удмуртская Республика, Селтинский район, с. Селты, ул. Первомайская, 79	18:19:074002:98	14 460 кв. м
23	Сюмсинский район	Удмуртская Республика, Сюмсинский район, с. Сюмси, ул. Сибирская, 1в	18:20:049001:2	5 000 кв. м
24	Увинский район	Удмуртская Республика, Увинский район, с. Нылга, ул. Восточная, д. 2	18:21:049001:88	193 757 кв. м
25	Юкаменский район	Удмуртская Республика, Юкаменский район, с. Юкаменское, ул. Советская	18:23:088080:37	3 000 кв. м
26	Якшур-Бодьинский район	Удмуртская Республика, Якшур-Бодьинский район, д. Соловьи, ул. Уральская, 10	18:24:095001:147	15 655 кв. м
27	Ярский район	Удмуртская Республика, Ярский район, п. Яр, ул. Ф. Васильева, д. 376	18:25:050006	8 586 кв. м
28	Город Воткинск	Удмуртская Республика, г. Воткинск, в районе улицы Красноармейской	18:27:060412:134	18 400 кв. м

1	2	3	4	5
29	Город Воткинск	Удмуртская Республика, г. Воткинск, в районе ул. Пугачева	18:27:020007:402	6 975 кв. м
30	Город Ижевск	Удмуртская Республика, г. Ижевск, северо-восточный промузел части кадастрового квартала (Г1)	18:26:030015:73	31 662 кв. м
31	Город Ижевск	Удмуртская Республика, г. Ижевск, ул. Маяковского, земельный участок 50а	18:26:041328:268	6 166 кв. м
32	Город Ижевск	Удмуртская Республика, г. Ижевск, Первомайский район, в 540 м на северо-восток от жилого дома по ул. Санаторная, 21	18:26:050059:256	13 000 кв. м
33	Город Ижевск	Удмуртская Республика, г. Ижевск, ул. Удмуртская, около дома 296	18:26:020283:30	48 926 кв. м
33	Город Глазов	Удмуртская Республика, г. Глазов, ул. Химмашевское шоссе, 12	18:28:000020:791	5117 кв. м
35	Город Глазов	Удмуртская Республика, г. Глазов, пересечение ул. Советская, 42	18:28:000052:3354	5101 кв. м
36	Город Сарапул	Удмуртская Республика, г. Сарапул, ул. Путейская, 84	18:30:000416:143	20777 кв. м
37	Город Сарапул	Удмуртская Республика, г. Сарапул, ул. Чистякова, 3	18:30:000028:28	4068 кв. м

СХЕМА ТЕРРИТОРИАЛЬНОГО ПЛАНИРОВАНИЯ УДМУРТСКОЙ РЕСПУБЛИКИ

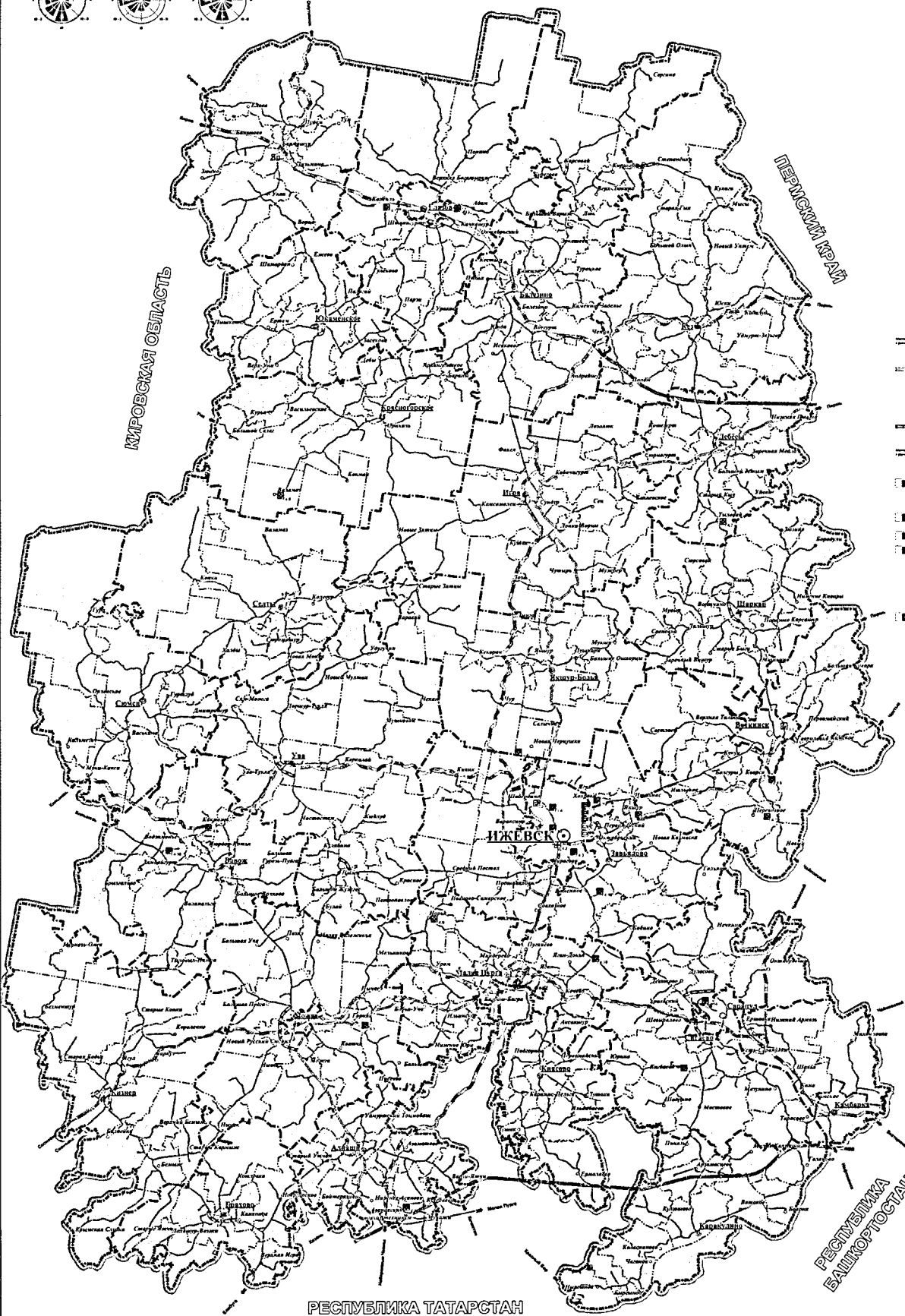
КАРТА ПЛАНИРУЕМОГО РАЗМЕЩЕНИЯ ОБЪЕКТОВ РЕГИОНАЛЬНОГО ЗНАЧЕНИЯ В ОБЛАСТИ ОБРАЗОВАНИЯ, ЗДРАВООХРАНЕНИЯ, КУЛЬТУРЫ, ФИЗИЧЕСКОЙ КУЛЬТУРЫ И СПОРТА



КИРОВСКАЯ ОБЛАСТЬ

КИРОВСКАЯ ОБЛАСТЬ

ПЕРМСКИЙ КРАЙ




УСЛОВНЫЕ ОБОЗНАЧЕНИЯ

- ТЕРРИТОРИАЛЬНЫЕ ГРАНИЦЫ**
- Границы субъектов Российской Федерации
 - Границы муниципальных районов
 - Границы городских округов
 - Границы поселений
 - Границы населенных пунктов
- НАСЕЛЕННЫЕ ПУНКТЫ ПО АДМИНИСТРАТИВНОМУ СТАТУСУ**
- КАТЕГОРИИ**
- Нужно территориальное планирование
 - Иные объекты, требующие планирования
 - Иные объекты, не требующие планирования
- ТЕРРИТОРИИ**
- Нужно планирование
 - Объекты территориального планирования
 - Объекты планирования
 - Объекты не планирования
- ПРИРОДНЫЕ ОБЪЕКТЫ**
- Леса
 - Леса, подлежащие изъятию
 - Абсолютно охраняемые объекты
 - Водные объекты, требующие охраны
 - Водные объекты, не требующие охраны
 - Объекты, подлежащие изъятию для государственных нужд Российской Федерации
- ОБЪЕКТЫ ТРАНСПОРТНОЙ ИНФРАСТРУКТУРЫ**
- Международный транспорт
 - Важный транспорт
 - Объекты транспортного назначения
 - Объекты транспортного назначения, подлежащие изъятию для государственных нужд Российской Федерации
 - Объекты транспортного назначения, подлежащие изъятию для государственных нужд Республики Удмуртия
- ОБЪЕКТЫ СОЦИАЛЬНОЙ ИНФРАСТРУКТУРЫ**
- Объекты образования и науки
 - Объекты здравоохранения
 - Объекты культуры
 - Объекты спорта
 - Объекты размещения объектов размещения туристов
 - Объекты размещения объектов размещения туристов, подлежащие изъятию для государственных нужд Российской Федерации
 - Объекты размещения объектов размещения туристов, подлежащие изъятию для государственных нужд Республики Удмуртия
- ОБЪЕКТЫ ОБРАЗОВАНИЯ И НАУКИ**
- Объекты образования и науки
 - Объекты образования и науки, подлежащие изъятию для государственных нужд Российской Федерации
 - Объекты образования и науки, подлежащие изъятию для государственных нужд Республики Удмуртия
- ОБЪЕКТЫ ЗДРАВООХРАНЕНИЯ**
- Объекты здравоохранения
 - Объекты здравоохранения, подлежащие изъятию для государственных нужд Российской Федерации
 - Объекты здравоохранения, подлежащие изъятию для государственных нужд Республики Удмуртия
- ОБЪЕКТЫ КУЛЬТУРЫ И СПОРТА**
- Объекты культуры и спорта
 - Объекты культуры и спорта, подлежащие изъятию для государственных нужд Российской Федерации
 - Объекты культуры и спорта, подлежащие изъятию для государственных нужд Республики Удмуртия

РЕСПУБЛИКА ТАТАРСТАН

РЕСПУБЛИКА БАШКОРТОСТАН



№ документа	№ документа	№ документа	№ документа
1	2	3	4
5	6	7	8
9	10	11	12
13	14	15	16
17	18	19	20
21	22	23	24
25	26	27	28
29	30	31	32
33	34	35	36
37	38	39	40
41	42	43	44
45	46	47	48
49	50	51	52
53	54	55	56
57	58	59	60
61	62	63	64
65	66	67	68
69	70	71	72
73	74	75	76
77	78	79	80
81	82	83	84
85	86	87	88
89	90	91	92
93	94	95	96
97	98	99	100

СХЕМА ТЕРРИТОРИАЛЬНОГО ПЛАНИРОВАНИЯ УДМУРТСКОЙ РЕСПУБЛИКИ

КАРТА ПЛАНИРУЕМОГО РАЗМЕЩЕНИЯ ОБЪЕКТОВ РЕГИОНАЛЬНОГО ЗНАЧЕНИЯ В ОБЛАСТИ ОБРАЩЕНИЯ С ОТХОДАМИ

КАРТА ПЛАНИРУЕМОГО РАЗМЕЩЕНИЯ ТЕРРИТОРИЙ, ЗОН И ПЛОЩАДОК ДЛЯ ИНВЕСТИЦИОННОЙ ДЕЯТЕЛЬНОСТИ



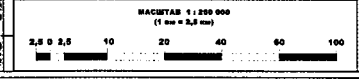
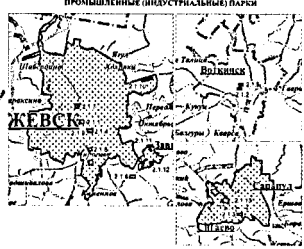
КИРОВСКАЯ ОБЛАСТЬ

КИРОВСКАЯ ОБЛАСТЬ

ПЕРМСКИЙ КРАЙ



- УСЛОВНЫЕ ОБОЗНАЧЕНИЯ**
- ТЕРРИТОРИАЛЬНЫЕ ГРАНИЦЫ**
 - Границы областей, республик, краев
 - Границы муниципальных районов
 - Границы городских округов
 - Границы поселенческих округов
 - Границы сельских поселений
 - Границы земельных участков
 - НАСЛОННЫЕ ГРАНИЦЫ ПО АДМИНИСТРАТИВНОМУ СТАТУСУ**
 - ИЖЕВСК: Центральный округ
 - Симы: Центральный округ
 - Симы: Южный округ
 - ТЕРРИТОРИИ**
 - Общественно-деловые центры
 - Жилая застройка
 - Дачные территории
 - Зоны охраны
 - Зоны охраны объектов культурного наследия
 - Зоны охраны объектов историко-культурного наследия
 - ПРИРОДНЫЕ ОБЪЕКТЫ**
 - Лес
 - Лесопосадки
 - Заповедники и заказники
 - Водохранилища
 - Берега водоемов, ручьев, рек
 - Воды водоемов, ручьев, рек
 - Источники водоснабжения
 - Пруды, озера, водохранилища
 - Пещеры, карстовые полости
 - Пещеры, карстовые полости (исключительно для размещения объектов)
 - ОБЪЕКТЫ ТРАНСПОРТНОЙ ИНФРАСТРУКТУРЫ**
 - Международный аэропорт
 - Аэропорт
 - Железнодорожная станция
 - Железнодорожная станция (преимущественно для размещения объектов)
 - Автодорожная станция
 - Автодорожная станция (преимущественно для размещения объектов)
 - Водный транспорт
 - Водный транспорт (преимущественно для размещения объектов)
 - Объекты транспортной инфраструктуры (исключительно для размещения объектов)
 - ТЕРРИТОРИИ И ЗОНЫ, НА КОТОРЫХ УСТАНОВЛИВАЕТСЯ ОСОБЫЙ ЮРИДИЧЕСКИЙ СТАТУС, ИЛИ ИЛИМ ДОСТИЖИТЬ ОСОБЫЙ ФИНАНСОВЫЙ РЕЗУЛЬТАТ ПОДДЕРЖКИ ИНВЕСТИЦИОННОЙ И ИННОВАЦИОННОЙ ДЕЯТЕЛЬНОСТИ**
 - Зона территориально-инновационного развития (ЗИР)
 - Территория инновационного развития
 - Промышленно-инновационная зона
 - Инновационная зона
 - Зона инновационного развития
 - Зона инновационного развития (исключительно для размещения объектов)
 - Зона инновационного развития (исключительно для размещения объектов)
 - Зона инновационного развития (исключительно для размещения объектов)
 - Зона инновационного развития (исключительно для размещения объектов)
 - ОСОБЫЕ ЭКОНОМИЧЕСКИЕ ЗОНЫ**
 - Зона инновационного развития
 - Зона инновационного развития (исключительно для размещения объектов)
 - ОБЪЕКТЫ УТИЛИЗАЦИИ, ОБЕЗВРЕЖИВАНИЯ, РАЗМЕЩЕНИЯ ОТХОДОВ ПРОИЗВОДСТВА И ПОТРЕБЛЕНИЯ**
 - Объект утилизации, обезвреживания, размещения отходов производства и потребления
 - Объект утилизации, обезвреживания, размещения отходов производства и потребления
 - Объект утилизации, обезвреживания, размещения отходов производства и потребления



Информационный проект	№ ИЖ/УД/01/2018	ИЖЕВСК
Исполнитель	ИЖ/УД/01/2018	ИЖЕВСК
Одобрено	ИЖ/УД/01/2018	ИЖЕВСК
Дата	ИЖ/УД/01/2018	ИЖЕВСК
Масштаб	ИЖ/УД/01/2018	ИЖЕВСК

РЕСПУБЛИКА ТАТАРСТАН

РЕСПУБЛИКА БАШКОРТОСТАН

СХЕМА ТЕРРИТОРИАЛЬНОГО ПЛАНИРОВАНИЯ УДМУРТСКОЙ РЕСПУБЛИКИ
КАРТА ПЛАНИРУЕМОГО РАЗМЕЩЕНИЯ ОСОБО ОХРАНЯЕМЫХ ПРИРОДНЫХ ТЕРРИТОРИЙ РЕГИОНАЛЬНОГО ЗНАЧЕНИЯ
И РАЗВИТИЯ ТУРИСТСКО-РЕКРЕАЦИОННОГО КОМПЛЕКСА



КИРОВСКАЯ ОБЛАСТЬ



УСЛОВНЫЕ ОБОЗНАЧЕНИЯ

ТЕРРИТОРИАЛЬНЫЕ ГРАНИЦЫ

- Границы Республики Удмуртия
- Границы муниципальных районов
- Границы городских округов
- Границы межрайонных территорий
- Границы земельных участков

НАСЕЛЕННЫЕ ПУНКТЫ ПО АДМИНИСТРАТИВНОМУ СТАТУСУ

КАТЕГОРИИ

- Городской округ
- Муниципальный район
- Муниципальное образование «городской округ»
- Муниципальное образование «сельский округ»
- Муниципальное образование «сельское поселение»

ТЕРРИТОРИИ

- Общественно-культурная территория
- Общественно-деловая территория
- Общественно-деловая территория с элементами рекреации
- Общественно-деловая территория с элементами рекреации и элементами индустриальной застройки
- Общественно-деловая территория с элементами индустриальной застройки
- Общественно-деловая территория с элементами индустриальной застройки и элементами индустриальной застройки

ПРИРОДНЫЕ ОБЪЕКТЫ

- Горы
- Леса
- Земельные участки
- Объекты государственной собственности
- Объекты муниципальной собственности
- Объекты собственности субъектов Российской Федерации

ОБЪЕКТЫ ТРАНСПОРТНОЙ ИНФРАСТРУКТУРЫ

- Автомобильные дороги
- Железнодорожные линии
- Авиалинии
- Мосты
- Экспресс-путя
- Каналы


ОСОБО ОХРАНЯЕМЫЕ ПРИРОДНЫЕ ТЕРРИТОРИИ

- Государственный природный заказник
- Государственный природный дендропарк
- Государственный природный памятник природы
- Государственный природный парк
- Государственный природный заказник-заповедник
- Государственный природный заказник-заповедник
- Государственный природный заказник-заповедник

ОБЪЕКТЫ ОТДАЧА И ТУРИЗМА *

- Объекты государственной собственности
- Объекты муниципальной собственности
- Объекты собственности субъектов Российской Федерации

Территории и зоны, на которых устанавливается особый правовой статус, имеют достояние особой экономической зоной, федеральной индустриальной застройки, индустриальной и индустриальной деятельности



Содержание	№ документа	Дата утверждения
1. Схемы территориального планирования	№ 1/03-03/01-13-0000000	05.02.2013
2. Схемы размещения объектов охранных природных территорий регионального значения	№ 2/03-03/01-13-0000000	05.02.2013
3. Схемы размещения объектов туристско-рекреационного комплекса	№ 3/03-03/01-13-0000000	05.02.2013
Итого:		