



ПОСТАНОВЛЕНИЕ

от 15 августа 2024 года

№ 439

г. Ижевск

**Об утверждении документации по планировке территории
(проекта планировки и проекта межевания территории) по объекту
«Реконструкция автомобильной дороги 94 ОП РЗ Р-1
Ижевск – Воткинск в Удмуртской Республике (1 этап)»**

В соответствии с Градостроительным кодексом Российской Федерации, постановлением Правительства Российской Федерации от 12 мая 2017 года № 564 «Об утверждении Положения о составе и содержании документации по планировке территории, предусматривающей размещение одного или нескольких линейных объектов», постановлением Правительства Удмуртской Республики от 16 марта 2022 года № 113 «Об утверждении Порядка подготовки документации по планировке территории, подготовка которой осуществляется на основании решений исполнительных органов государственной власти Удмуртской Республики, проверки и согласования подготовленной документации по планировке территории, принятия решения об утверждении документации по планировке территории в случаях, установленных Градостроительным кодексом Российской Федерации» Правительство Удмуртской Республики **постановляет:**

утвердить прилагаемую документацию по планировке территории (проект планировки и проект межевания территории) по объекту «Реконструкция автомобильной дороги 94 ОП РЗ Р-1 Ижевск – Воткинск в Удмуртской Республике (1 этап)».

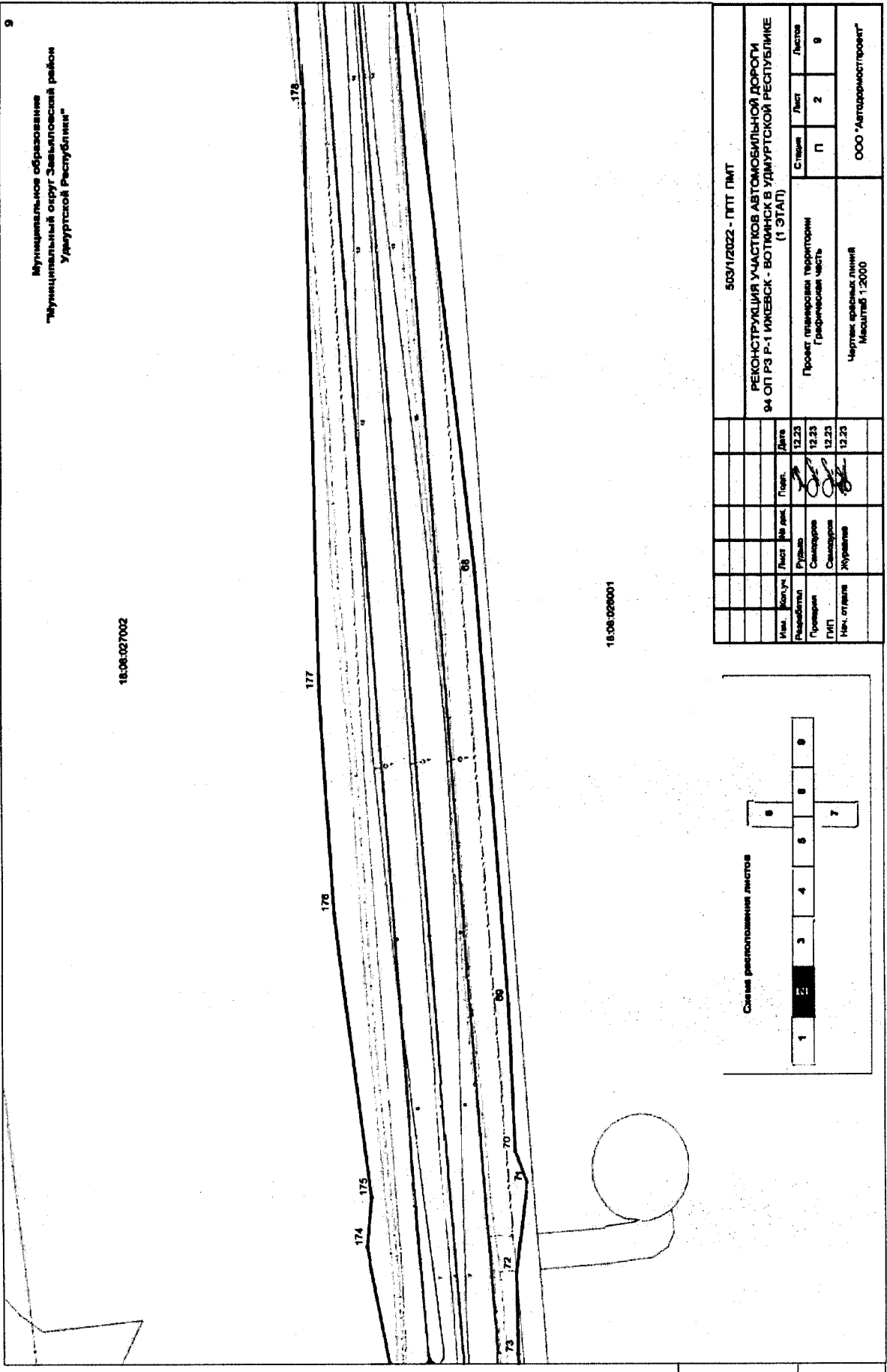
**Исполняющая обязанности Председателя
Правительства Удмуртской Республики**



О.В. Абрамова

УТВЕРЖДЕНА
постановлением Правительства
Удмуртской Республики
от 15 августа 2024 года № 439

ДОКУМЕНТАЦИЯ
по планировке территории (проект планировки и проект межевания
территории) по объекту «Реконструкция автомобильной дороги
94 ОП РЗ Р-1 Ижевск – Воткинск в Удмуртской Республике (1 этап)»

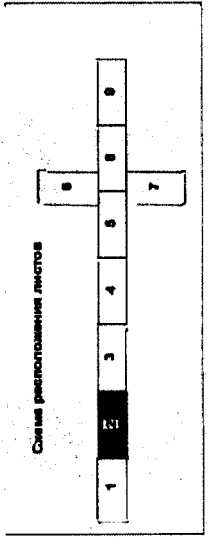


Муниципальное образование
"Муниципальный округ Завьяловский район
Удмуртской Республики"

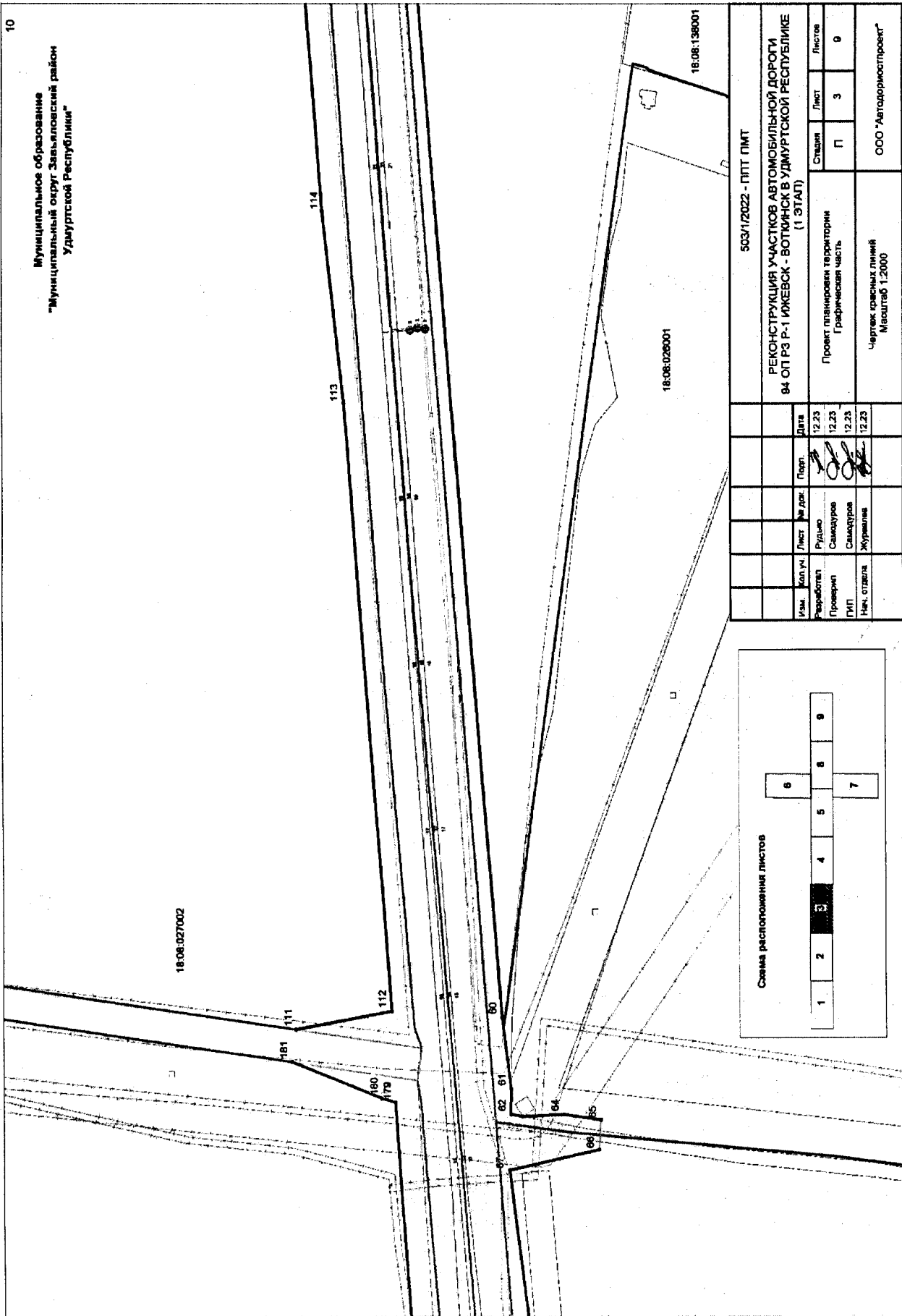
18.06.027002

18.06.026001

503/12022 - ПИТ ПИТ		РЕКОНСТРУКЦИЯ УЧАСТКОВ АВТОМОБИЛЬНОЙ ДОРОГИ 94 ОП РЗ Р-1 ИЖЕВСК - ВОТКИНСК В УДМУРТСКОЙ РЕСПУБЛИКЕ (1 ЭТАП)		Лист	Листов
Проект планировки территории Городищенская часть		П	2	9	
Чертеж красных линий Масштаб 1:2000		ООО "Авторомпроект"			



Изм. № подл. Топог. № подл. Взам. инв. №



10

Муниципальное образование
"Муниципальный округ Завьяловский район
Удмуртской Республики"

Имя, № подл. Подл. и дата. Взам. инв. №

Изм.	Кол. уч.	Лист	№ док.	Подп.	Дата
Разработчик	Руднев	Самодуров	Самодуров	Самодуров	12.23
Проверен	Самодуров	Самодуров	Самодуров	Самодуров	12.23
ГИП	Журшлага	Журшлага	Журшлага	Журшлага	12.23
Иск. отдел					

503/1/2022 - ПИТ ПИТ

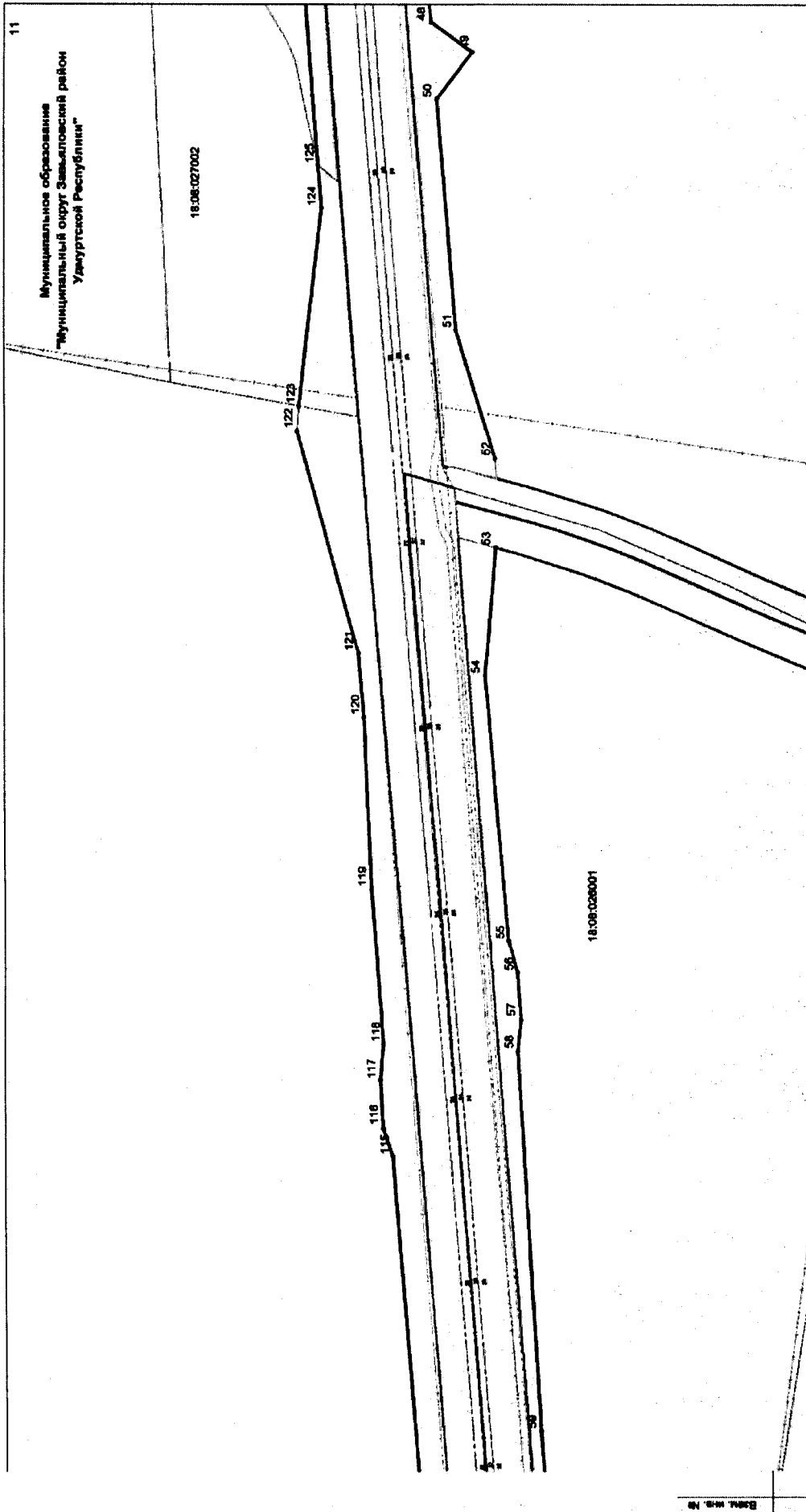
РЕКОНСТРУКЦИЯ УЧАСТКОВ АВТОМОБИЛЬНОЙ ДОРОГИ
94 ОП РЗ Р-1 ИЖЕВСК - ВОТКИНСК В УДМУРТСКОЙ РЕСПУБЛИКЕ
(1 ЭТАП)

Проект планировки территории
Графическая часть

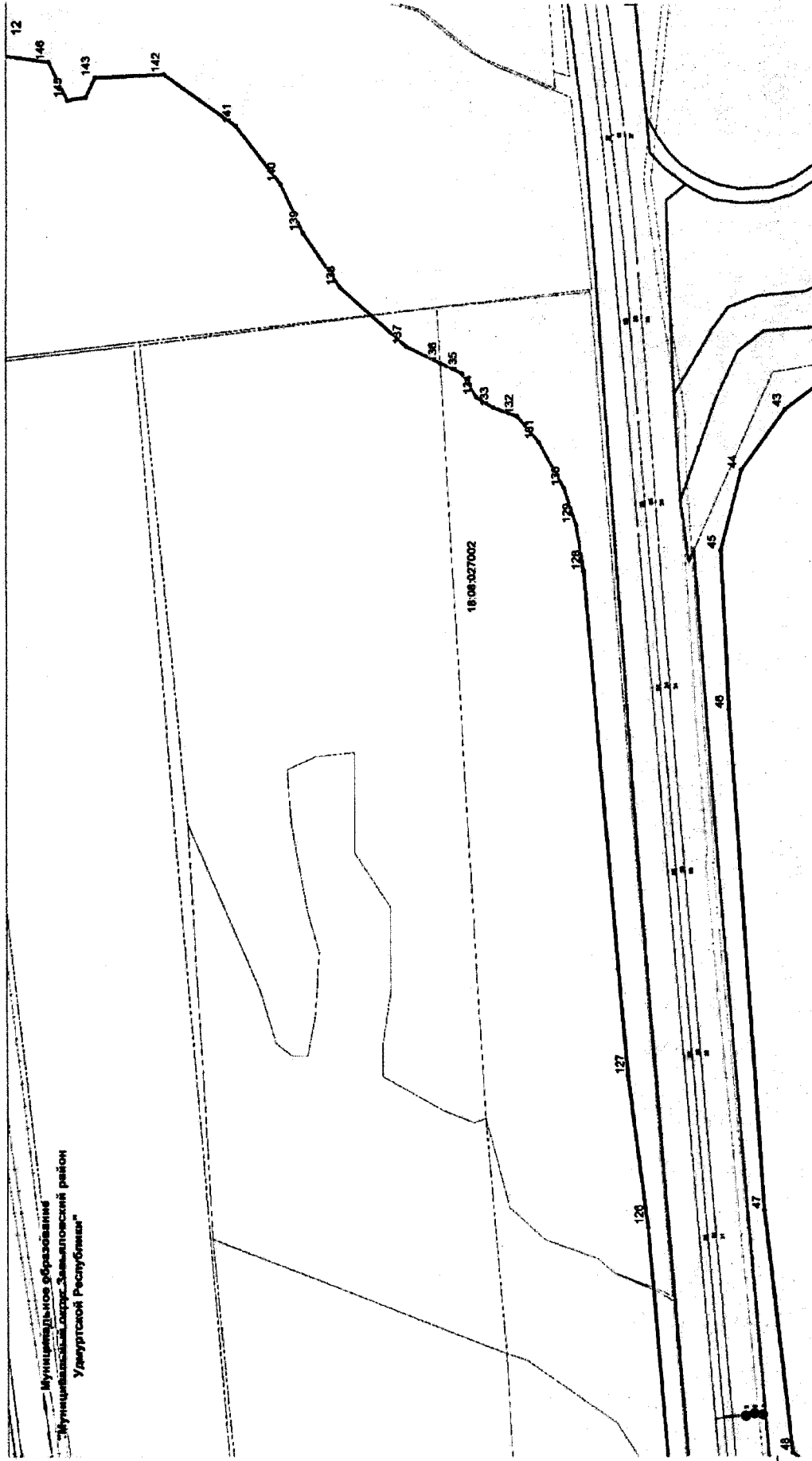
Чертеж газонных линий
Масштаб 1:2000

Стация	Лист	Листов
П	3	9

ООО "Автотрестпроект"



Изм. № подл.		Титул. л. дата		Взам. № л. №																						
Схема расположения листов																										
<table border="1"> <tr> <td>1</td> <td>2</td> <td>3</td> <td>4</td> <td>5</td> <td>6</td> <td>9</td> </tr> <tr> <td></td> <td></td> <td></td> <td style="background-color: black;"></td> <td></td> <td></td> <td></td> </tr> <tr> <td></td> <td></td> <td></td> <td></td> <td></td> <td>7</td> <td></td> </tr> </table>						1	2	3	4	5	6	9													7	
1	2	3	4	5	6	9																				
					7																					
Изм.	Масштаб	Лист	№ док.	Подп.	Дата																					
разработчик	Рудыко				12.23																					
проектировщик	Самозуров				12.23																					
ГИП	Самозуров				12.23																					
Испол. отдел	Журавлева				12.23																					
503/1/2022 - ППТ ПМТ РЕКОНСТРУКЦИЯ УЧАСТКОВ АВТОМОБИЛЬНОЙ ДОРОГИ 94 ОП РЗ Р-1 ИЖЕВСК - ВОТКИНСК В УДМУРТСКОЙ РЕСПУБЛИКЕ (1 ЭТАП) Проект планировки территории Градостроительная часть Четверть красных линий Масштаб 1:2000 ООО "Автотранспроект"																										



Муниципальное образование
"Муниципальный округ Замысловский район
Удмуртской Республики"

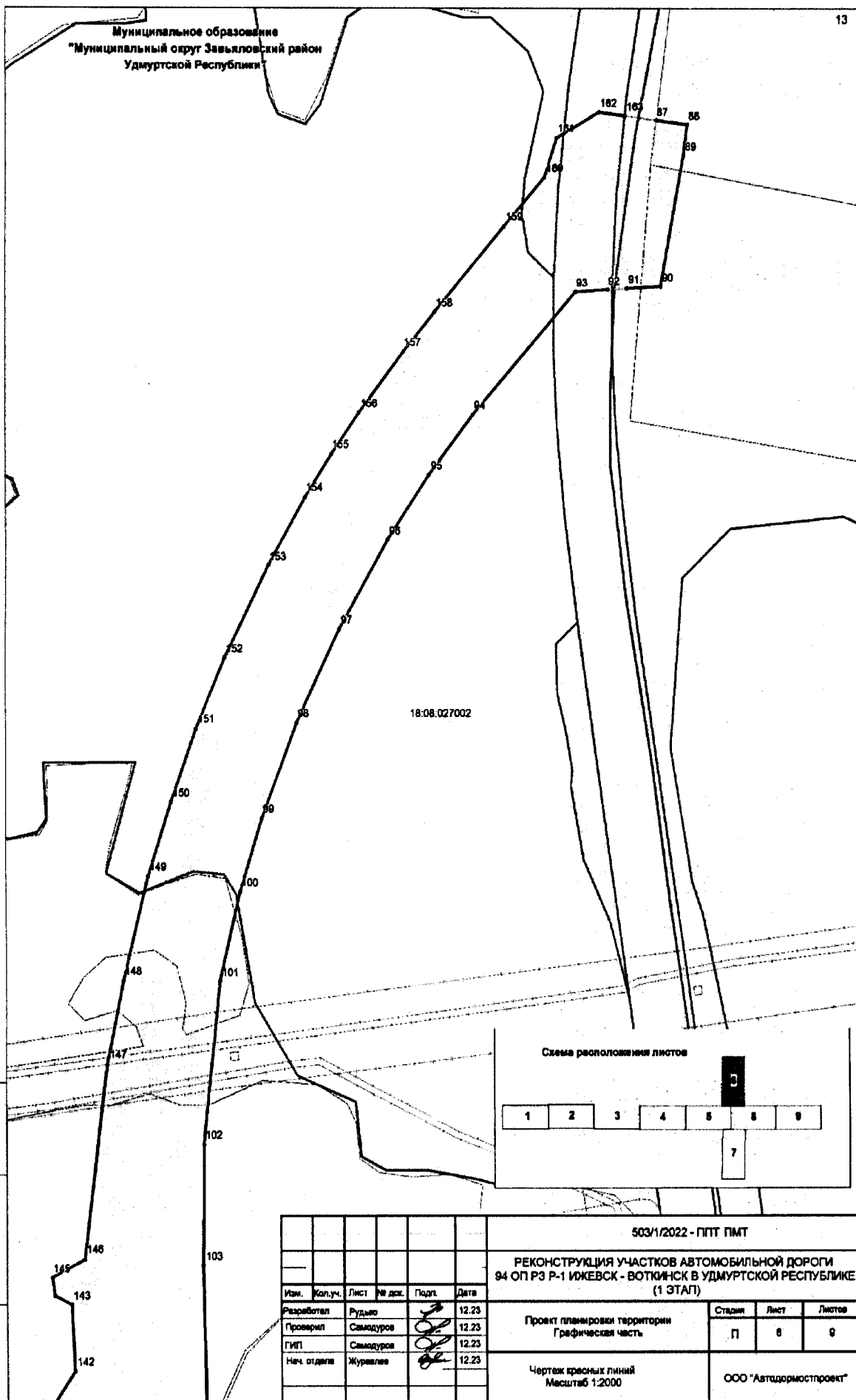
Имя		Коп.уч.	Лист	№ док.	Подп.	Дата
Сверстан		Рудков	Самодуров	Самодуров	Мурзина	12.23
Проверен		Самодуров	Самодуров	Самодуров	Мурзина	12.23
ПМП		Самодуров	Самодуров	Самодуров	Мурзина	12.23
Исх. отделе		Самодуров	Самодуров	Самодуров	Мурзина	12.23

Схема расположения листов

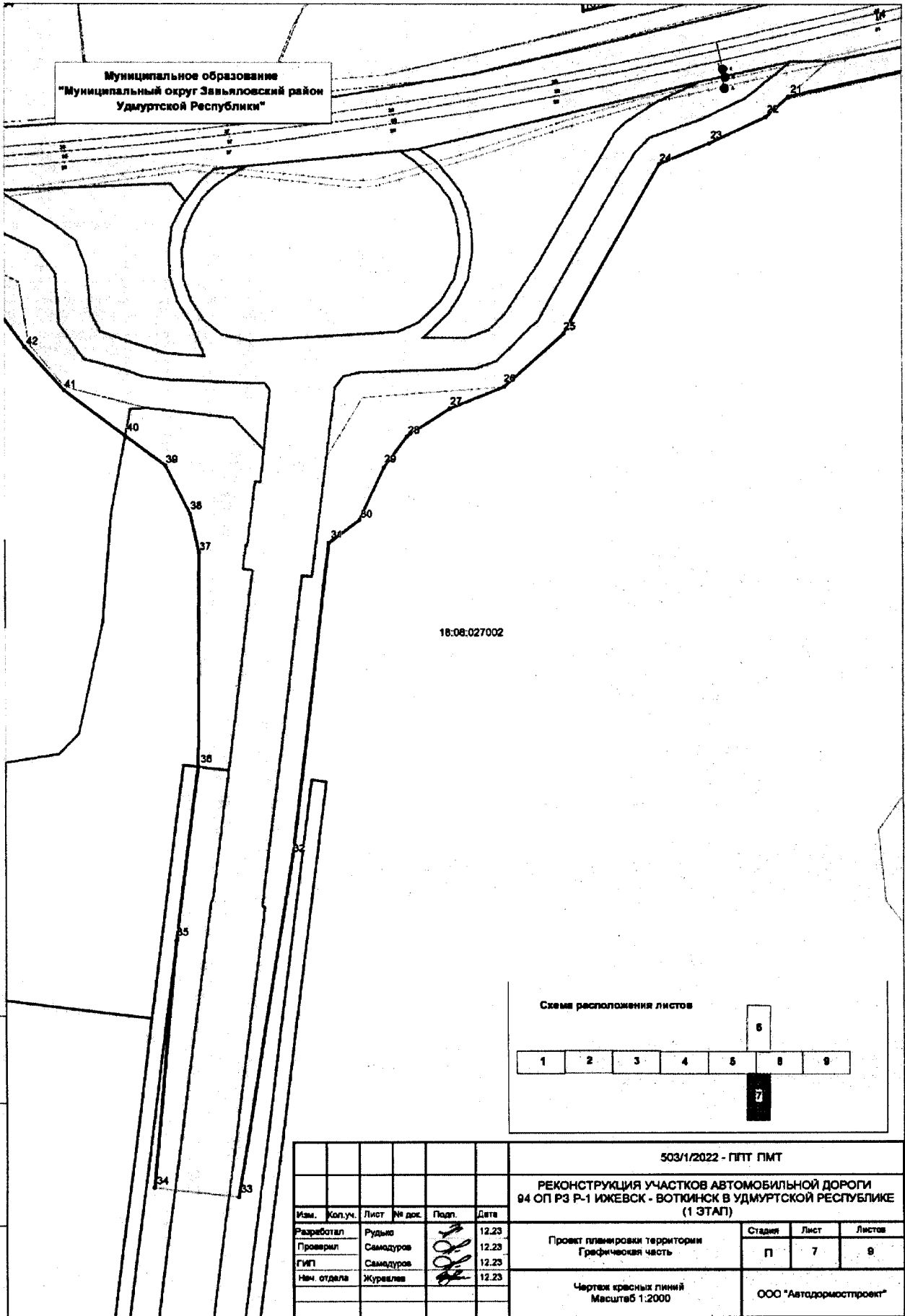
1	2	3	4	5	6	7	8	9
---	---	---	---	---	---	---	---	---

503/2022 - ППТ ПМТ	
РЕКОНСТРУКЦИЯ УЧАСТКОВ АВТОМОБИЛЬНОЙ ДОРОГИ 94 ОП РЗ Р-1 ИЖЕВСК - ВОТКИНСК В УДМУРТСКОЙ РЕСПУБЛИКЕ (1 ЭТАП)	
Проект генеральной территории Гидротехническая часть	Страницы Листы Листы
Чертеж в масштабе 1:2000	П 5 8
ООО "Автотранспроект"	

Имя, № подл. Подл. и дата Взам. инв. №



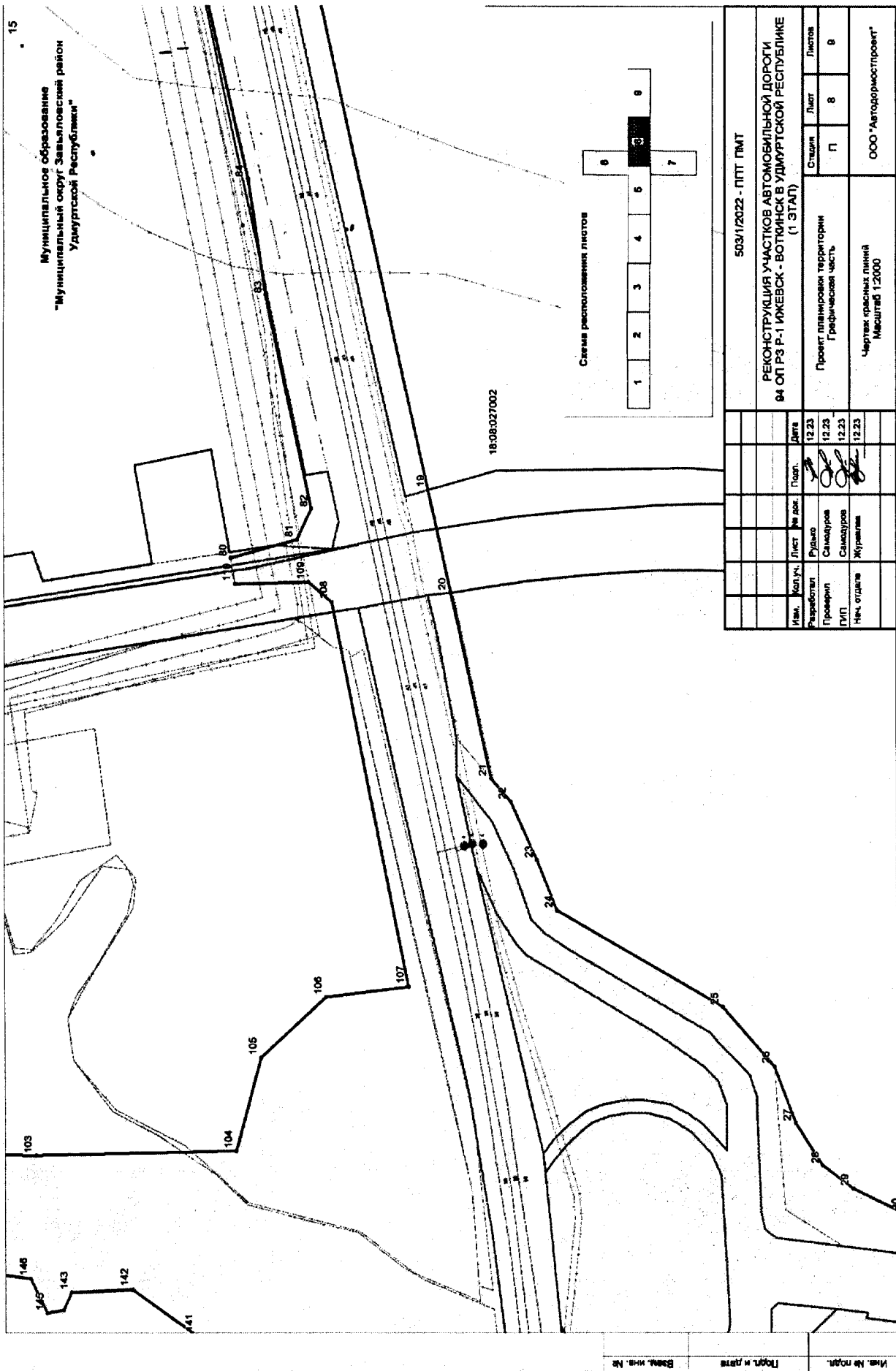
Изм. № подл. Проект и дата. Взам. инв. №



Имя, № подл.
Полн. и дата
Взам. инв. №

Изм.	Кол.уч.	Лист	№ док.	Подп.	Дата
Разработал		Рудыко		<i>[Signature]</i>	12.23
Проверил		Самодуров		<i>[Signature]</i>	12.23
ГИП		Самодуров		<i>[Signature]</i>	12.23
Нач. отдела		Журавлев		<i>[Signature]</i>	12.23

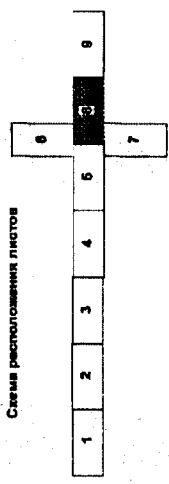
503/1/2022 - ПГТ ПМТ		
РЕКОНСТРУКЦИЯ УЧАСТКОВ АВТОМОБИЛЬНОЙ ДОРОГИ 94 ОП РЗ Р-1 ИЖЕВСК - ВОТКИНСК В УДМУРТСКОЙ РЕСПУБЛИКЕ (1 ЭТАП)		
Проект планировки территории Графическая часть	Стадия П	Лист 7
Чертеж красных линий Масштаб 1:2000	Листов 9	
ООО "Автодормостроек"		



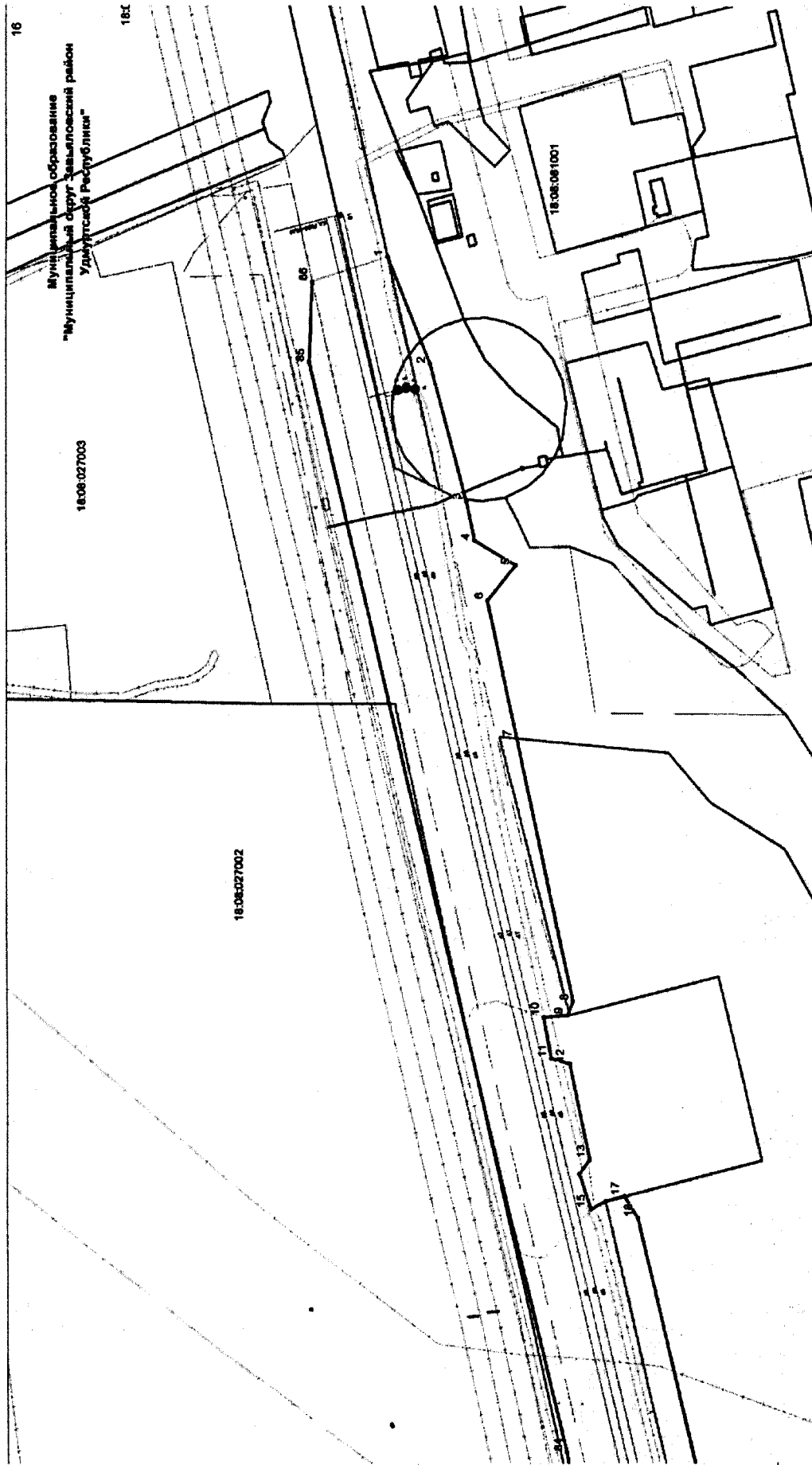
15

Муниципальное образование
"Муниципальный округ Завьяловский район
Удмуртской Республики"

Схема расположения листов



Имя, № подл.		Имя, № подл.	Дата
Разработчик	Рудыко	Подп.	12.23
Проверил	Самодуров	Подп.	12.23
ГИП	Самодуров	Подп.	12.23
Нач. отдела	Журавлева	Подп.	12.23
503/1/2022 - ППТ ГИПТ			
РЕКОНСТРУКЦИЯ УЧАСТКОВ АВТОМОБИЛЬНОЙ ДОРОГИ 84 ОП РЗ Р-1 ИЖЕВСК - ВОТКИНСК В УДМУРТСКОЙ РЕСПУБЛИКЕ (1 ЭТАП)			
Проект планировки территории Графическая часть		Лист	Листов
		П	8
Чертеж красных линий Масштаб 1:2000		ООО "Автодорожпроект"	



Муниципальное образование
"Муниципальный округ Завьяловский район
Удмуртской Республики"

16

18С

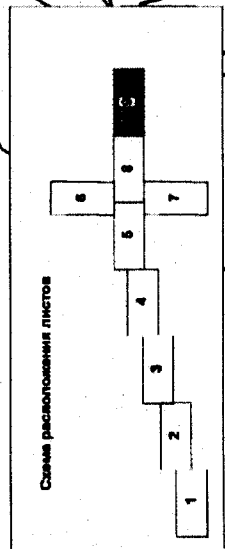
18:08:027003

18:08:027002

18:08:081001

18:08:081002

603/1/2022 - ППТ ПМТ				
РЕКОНСТРУКЦИЯ УЧАСТКОВ АВТОМОБИЛЬНОЙ ДОРОГИ 94 ОП РЗ Р-1 ЮКЕВСК - ВОТКИНСК в УДМУРТСКОЙ РЕСПУБЛИКЕ (1 ЭТАП)				
Проект планировки территории Грейфенштанская часть		Страниц	Лист	Листов
Изм.	Кол. ум.	Лист	№ дмс	Дата
Разработчик	Руднев	Самодуров	Самодуров	12.23
Проектировщик	Самодуров	Самодуров	Самодуров	12.23
ПМТ	Самодуров	Журалева	Журалева	12.23
Иск. объект				
Чертеж проектной линии Масштаб 1:2000				ООО "Автотранспроект"

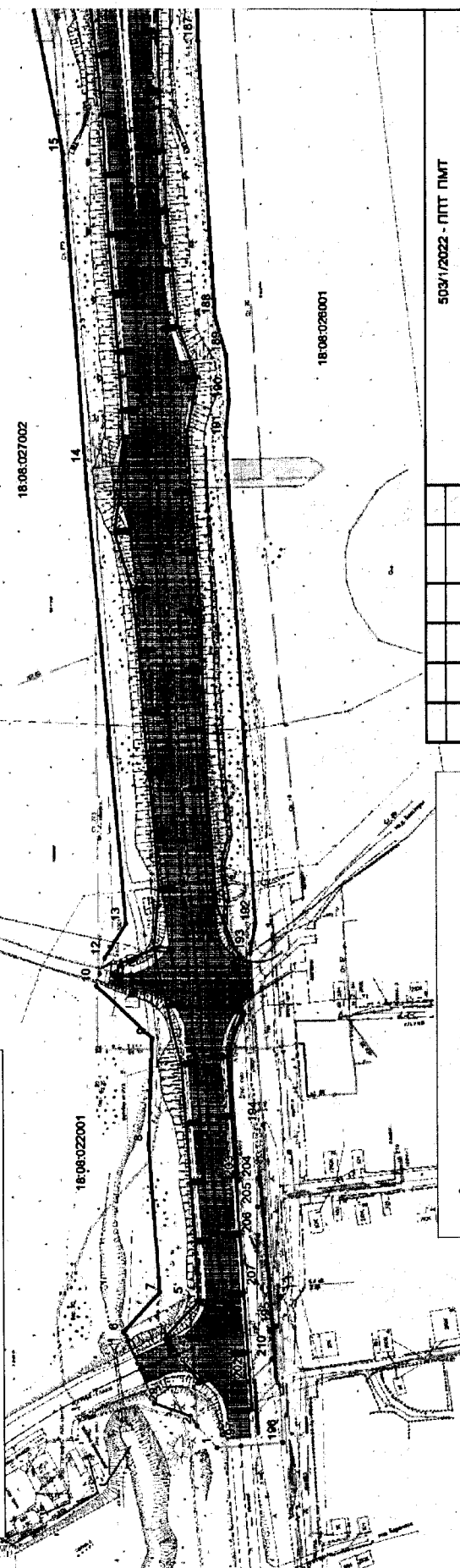


Изм. № подл. _____
 Погр. № дате _____
 Взам. инв. № _____

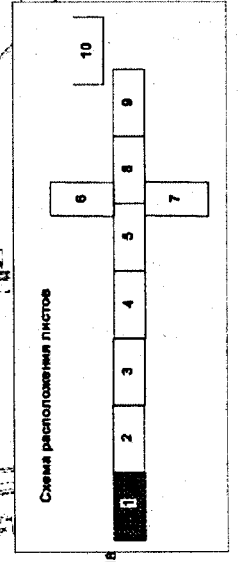
Муниципальное образование
"Муниципальный округ Завьяловский район
Удмуртской Республики"

Условные обозначения:

- зона размещения автомобильной дороги
- обозначение характерных точек зоны размещения автодороги
- зона временного размещения
- обозначение характерных точек временного размещения автодороги
- проектируемые красные линии
- границы и номера кадастровых кварталов
- проектируемая ось автомобильной дороги
- проектируемая проезжая часть
- проектируемые стиссы
- проектируемые тротуары
- проектируемое освещение
- охранная зона проектируемых коммуникаций



Имя, № подл.		Полн. и дата	
Имя	№ подл.	Полн.	Дата
Зарубин	12.23	Рудаво	12.23
Проверил	12.23	Самойлова	12.23
ГИП	12.23	Самойлова	12.23
Иск. отдела	12.23	Журавлева	12.23



503/1/2022 - ППТ - ПМТ

**РЕКОНСТРУКЦИЯ УЧАСТКОВ АВТОМОБИЛЬНОЙ ДОРОГИ
94 ОП РЗ Р-1 ИЖЕВСК - ВОТКИНСК В УДМУРТСКОЙ РЕСПУБЛИКЕ
(1 ЭТАП)**

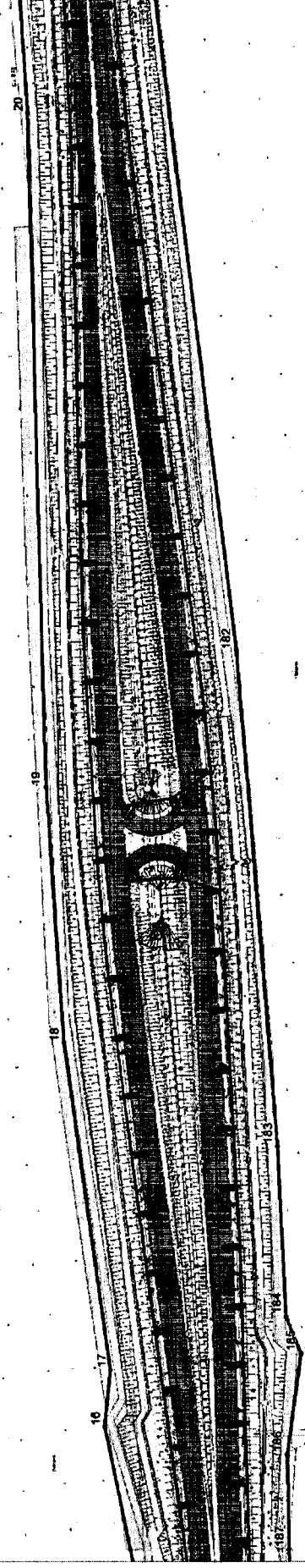
Проект планировки территории
Графическая часть

ООО "Автоморкспроект"

Чертеж планов зон планируемого размещения линейных объектов, подлежащих реконструкции в виде автомобильных и пешеходных дорожек, о размещении их коммуникаций. Масштаб 1:2000

Муниципальное образование
"Муниципальный округ Завьяловский район
Удмуртской Республики"

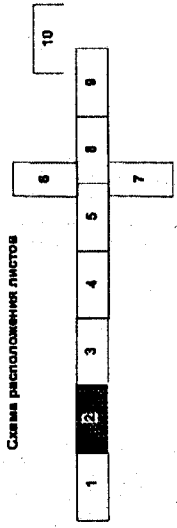
18.08.02/002



18.08.02/001

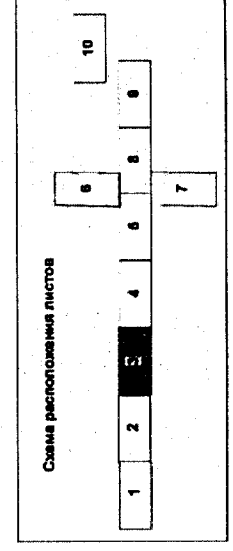
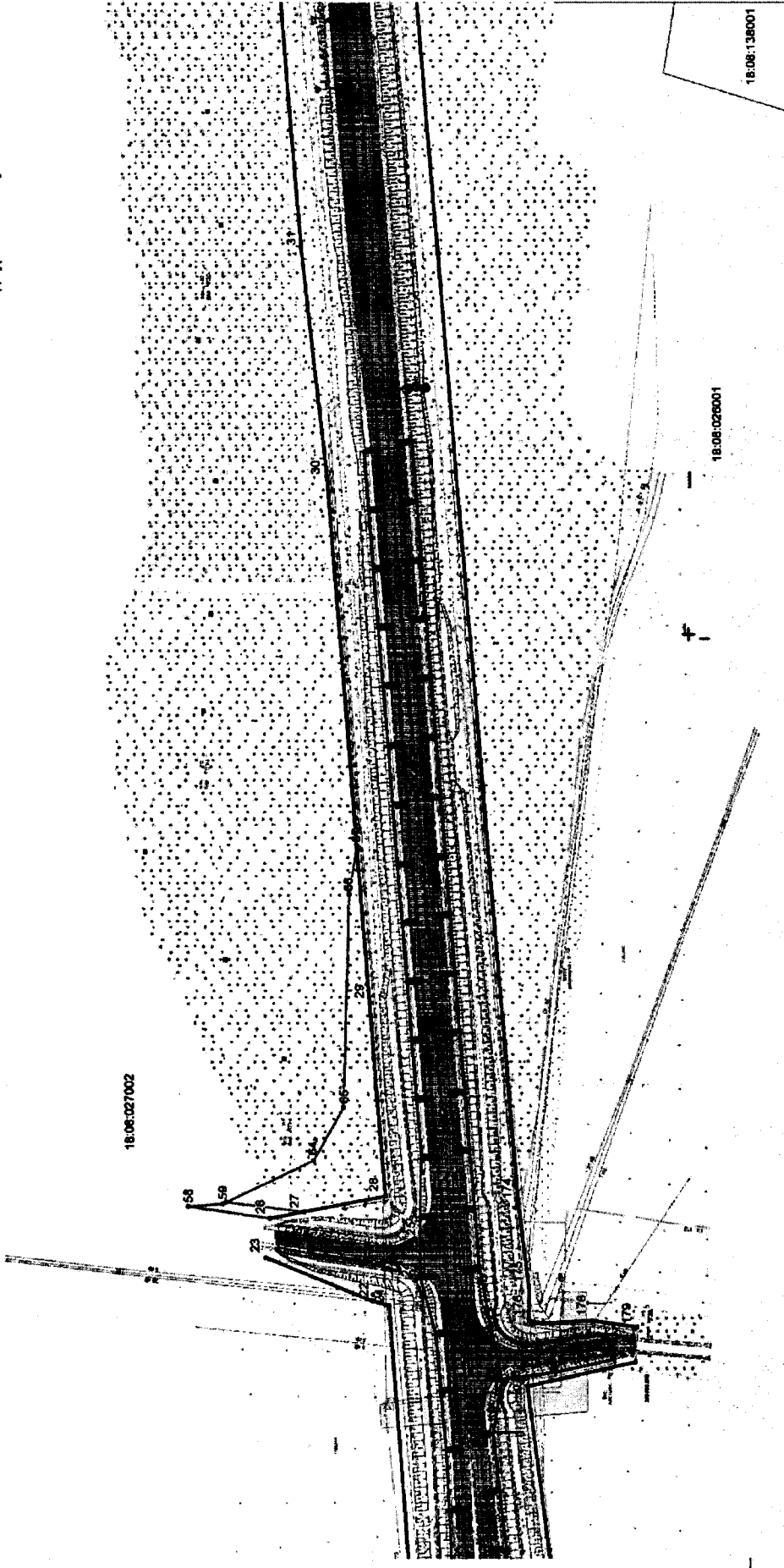
Имя, № подл. Подл. № дата Взам. инв. №

Схема расположения листов



										503/1/2022 - ПГТТ ПМТ	
РЕКОНСТРУКЦИЯ УЧАСТКОВ АВТОМОБИЛЬНОЙ ДОРОГИ 94 ОП РЗ Р-1 ИЖЕВСК - ВОТКИНСК В УДМУРТСКОЙ РЕСПУБЛИКЕ (1 ЭТАП)											
Имя	Кол-во	Лист	№ док.	Подп.	Дата	Листов	Лист	Листов			
Разработал	Рудько				12.23						
Проверил	Семодуров				12.23						
ГИП	Семодуров				12.23						
Имя, подпись	Журавлев				12.23						
Проект планировки территории Графическая часть											
Страница П 2 10											
ООО "Автомобилестройект"											
Чертеж составлен на основании данных, полученных от заказчика. Чертеж составлен с учетом планировки территории и объектов, подлежащих реконструкции в объеме, определенном из местоположения. Масштаб 1:2000											

Муниципальное образование
"Муниципальный округ Завьяловский район
Удмуртской Республики"



Имя	Фамилия	Лист	№ док.	Дата
Резерват	Рудыко	12.23		12.23
Проектир	Самодуров	12.23		12.23
ГИП	Самодуров	12.23		12.23
Имен. отдела	Журавлева			

503/1/2022 - ППТ - ПМТ

РЕКОНСТРУКЦИЯ УЧАСТКОВ АВТОМОБИЛЬНОЙ ДОРОГИ
84 ОП РЗ Р-1 ИЖЕВСК - ВОТКИНСК В УДМУРТСКОЙ РЕСПУБЛИКЕ
(1 ЭТАП)

Проект планировки территории
Графическая часть

Страна Лист Листов

РФ П 3 10

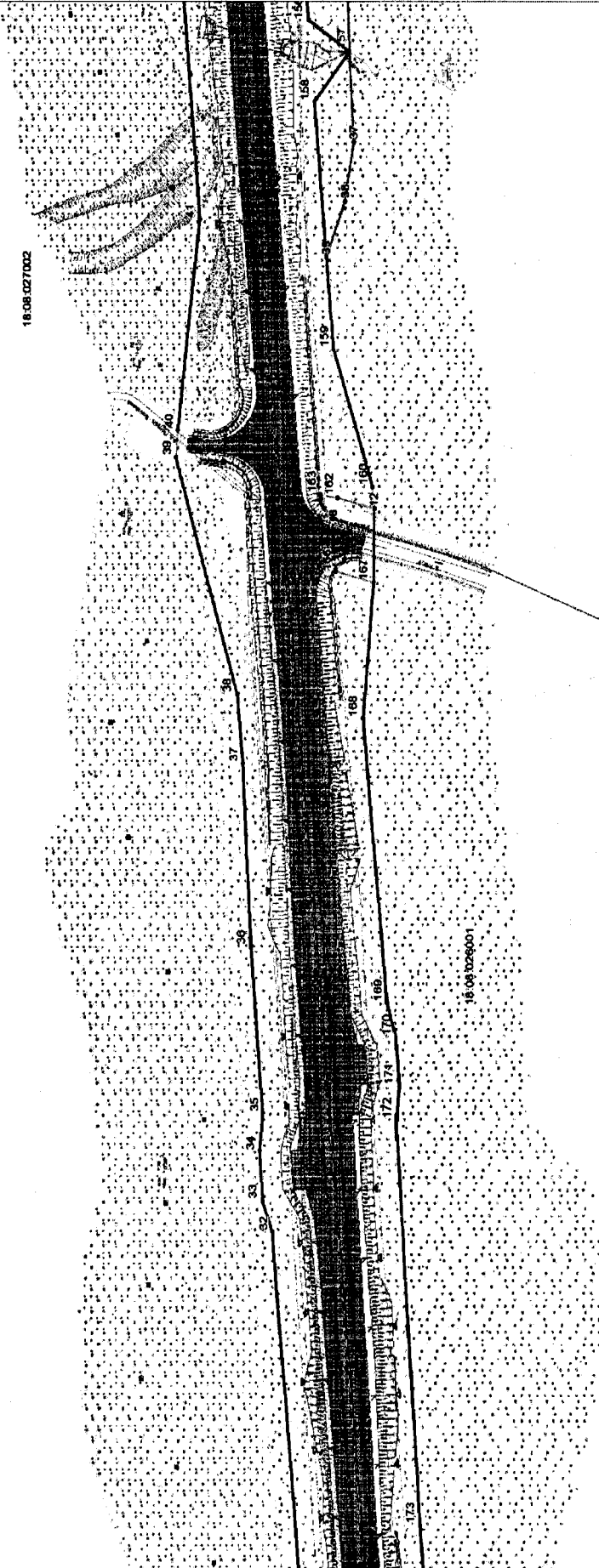
ООО "Автомобильстройпроект"

Чертая границей планировочного размещения линейных объектов. Чертая границей планировочного размещения линейных объектов, подпадающих под реконструкцию в объеме с изменениями от исполнения. Масштаб 1:200

№ л. № позн. Погр. № дтв. Взам. № позн.

Муниципальное образование
"Муниципальный округ Завьяловский район
Удмуртской Республики"

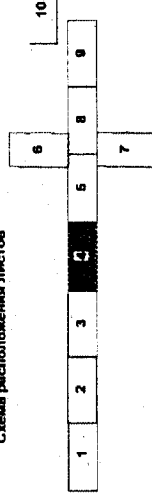
16.08.027002



16.08.026001

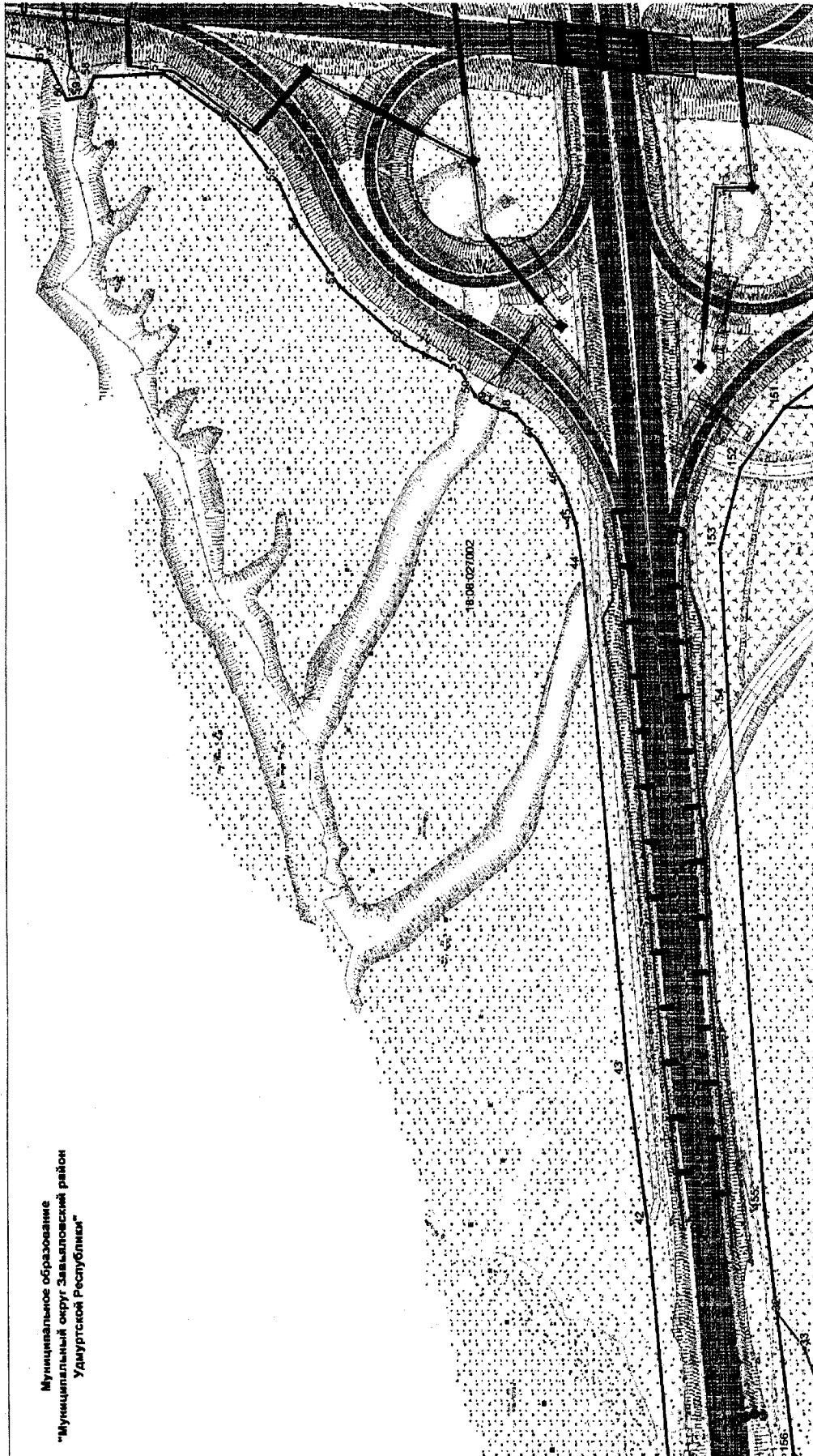
503/1/2022 - ППТ - ПМТ		РЕКОНСТРУКЦИЯ УЧАСТКОВ АВТОМОБИЛЬНОЙ ДОРОГИ 94 ОП РЗ Р-1 ИЖЕВСК - ВОТКИНСК В УДМУРТСКОЙ РЕСПУБЛИКЕ (1 ЭТАП)	
И.ж.	Лист	№ док.	Дата
Разработал	Рудько	16.08.027002	12.23
Проверил	Самородов		12.23
ГИП	Самородов		12.23
И.ж. отдела	Журавлева		12.23
Проект планировки территории Гражданская часть		Страница	Листов
		П	4 10
ООО "Авторместропроект"			

Схема расположения листов



И.ж. № подл. Подп. и дата Взам. инв. №

Муниципальное образование
"Муниципальный округ Завьяловский район
Удмуртской Республики"



18.08.02.7002

Имя, № подл.		Подл.		Дата	
Имя	№ подл.	Имя	№ подл.	Дата	Дата
Проверил	Синдуров	Проверил	Синдуров	12.23	12.23
Нач. отдела	Журавлев	Нач. отдела	Журавлев	12.23	12.23

503/1/2023 - ППТ ПМТ					
РЕКОНСТРУКЦИЯ УЧАСТКОВ АВТОМОБИЛЬНОЙ ДОРОГИ 84 ОП РЗ Р-1 ЮКЕВСК - ВОТКИНСК В УДМУРТСКОЙ РЕСПУБЛИКЕ (1 ЭТАП)					
Проект планировки территории			Лист	5	Листов
Графическая часть			П	5	10
Через проект зон инженерного размещения линейных объектов. Чертеж границ зон планируемого размещения линейных объектов, подлежащих реконструкции в связи с изменением их местоположения. Масштаб 1:2000					
ООО "Автодримстройпроект"					

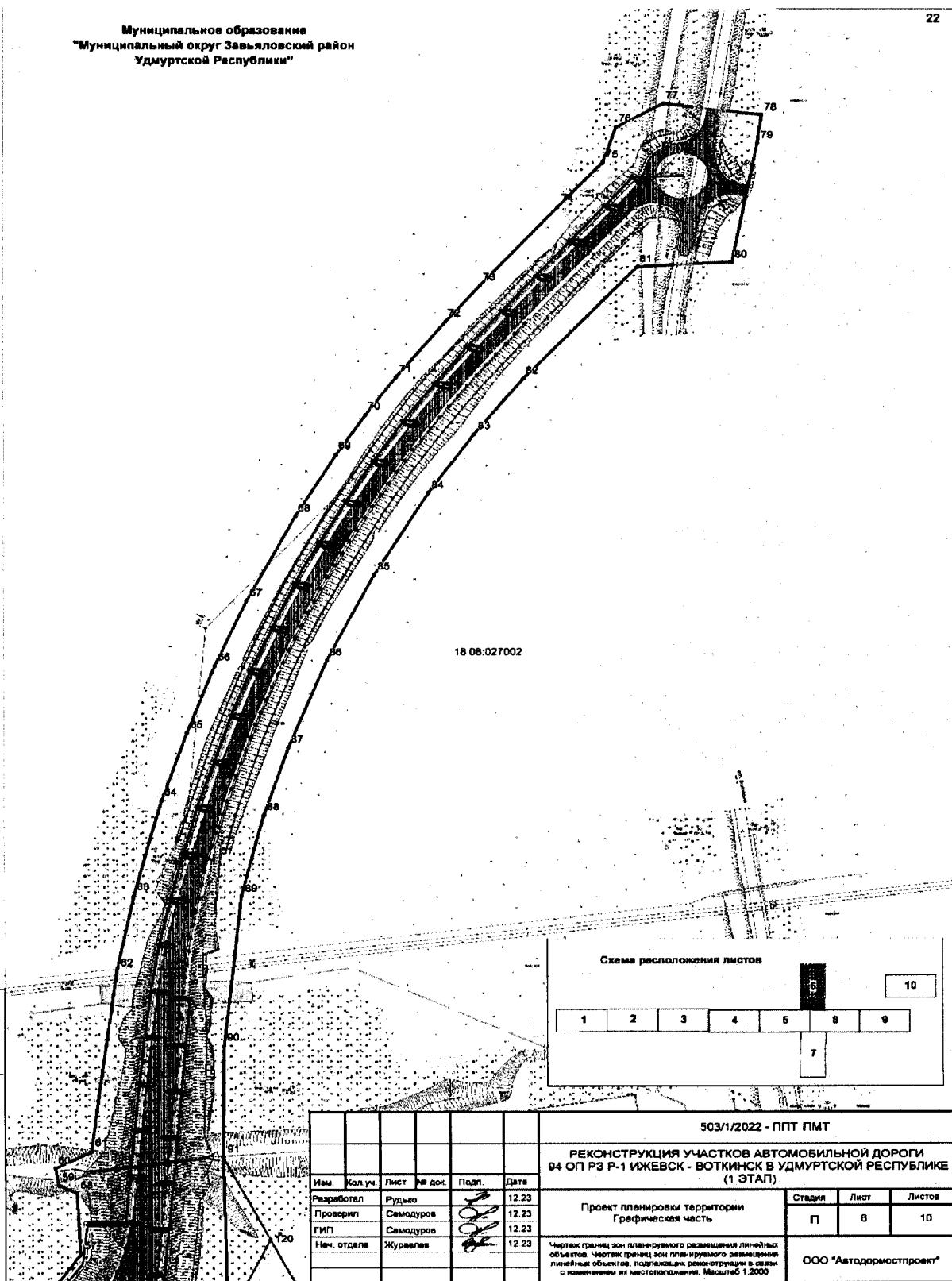
Схема расположения листов

1	2	3	4	5	6	7	8	9	10

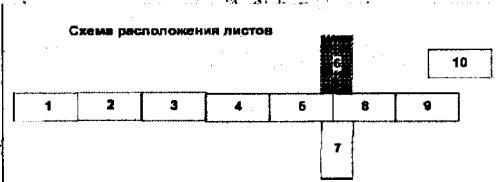
Имя, № подл. Подл. и дата Всего, имя, №

Муниципальное образование
"Муниципальный округ Завьяловский район
Удмуртской Республики"

Имя, № подл. Подп. и дата Взам. инв. №

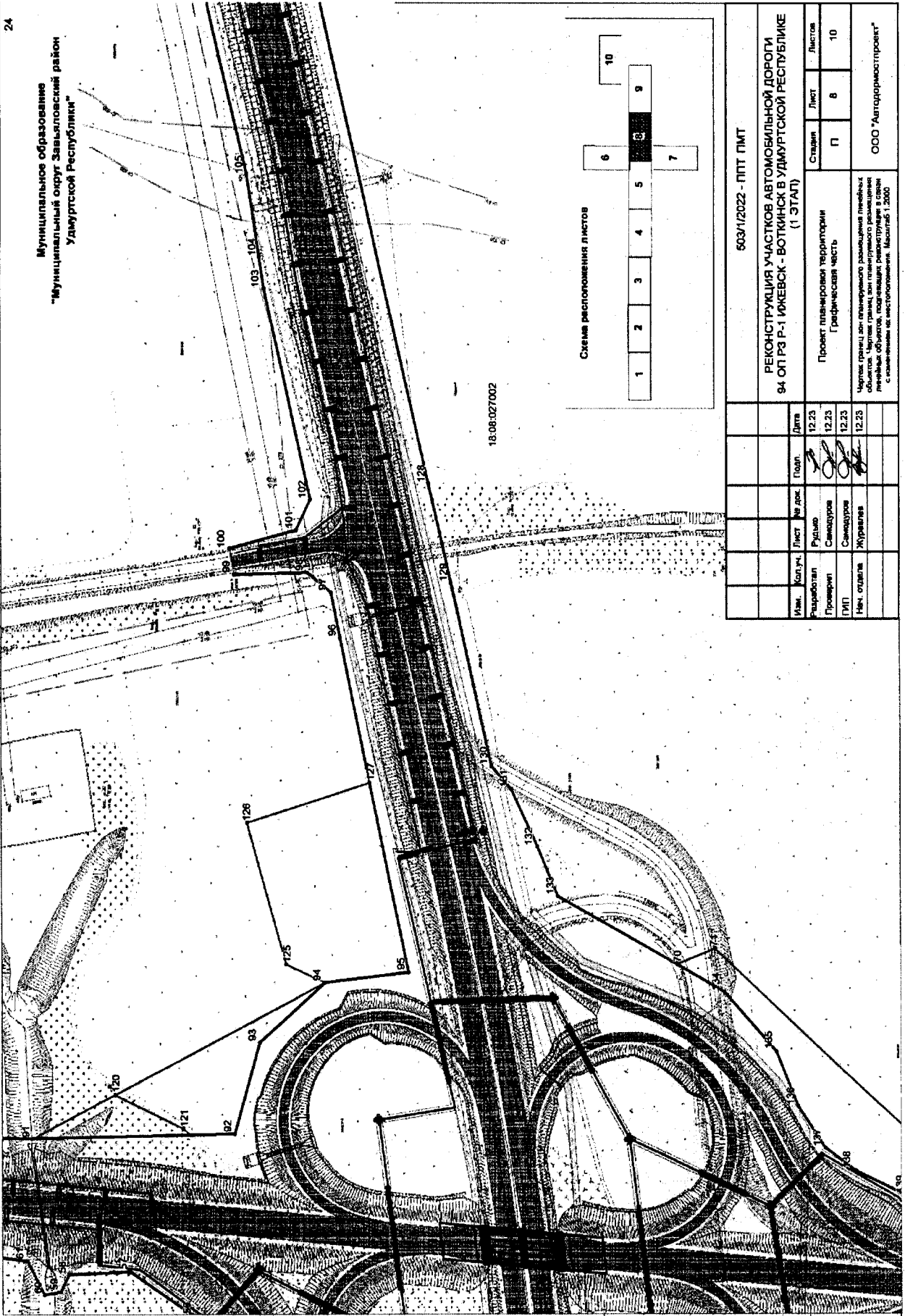


18 08:027002



503/1/2022 - ППТ ПМТ											
РЕКОНСТРУКЦИЯ УЧАСТКОВ АВТОМОБИЛЬНОЙ ДОРОГИ 04 ОП РЗ Р-1 ИЖЕВСК - ВОТКИНСК В УДМУРТСКОЙ РЕСПУБЛИКЕ (1 ЭТАП)											
Изм.	Кол.уч.	Лист	№ док.	Подп.	Дата						
Разработал		Рудыко		<i>[Signature]</i>	12.23						
Проверил		Семодуров		<i>[Signature]</i>	12.23						
ГИП		Семодуров		<i>[Signature]</i>	12.23						
Нач. отдела		Журвалев		<i>[Signature]</i>	12.23						
Проект планировки территории Графическая часть											
<table border="1"> <tr> <td>Стадия</td> <td>Лист</td> <td>Листов</td> </tr> <tr> <td>П</td> <td>6</td> <td>10</td> </tr> </table>						Стадия	Лист	Листов	П	6	10
Стадия	Лист	Листов									
П	6	10									
ООО "Автомдорстройпроект"											

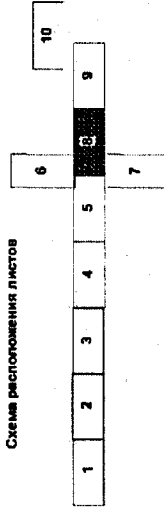
Чертёк границ зон планируемого размещения линейных объектов, подлежащих реконструкции в связи с изменением их местоположения. Масштаб 1:2000



Муниципальное образование
"Муниципальный округ Завьяловский район
Удмуртской Республики"

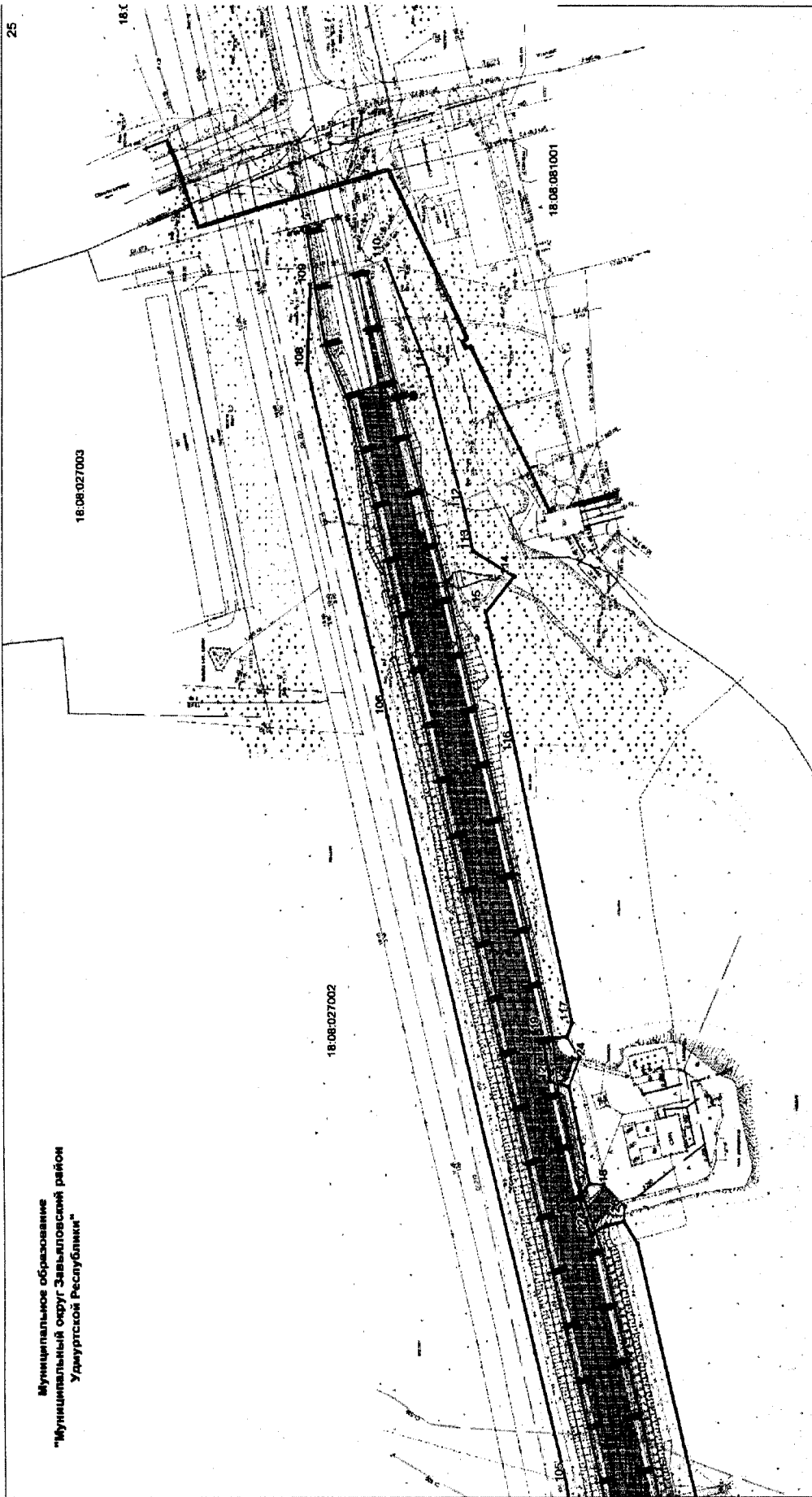
18.08.027002

Схема расположения листов



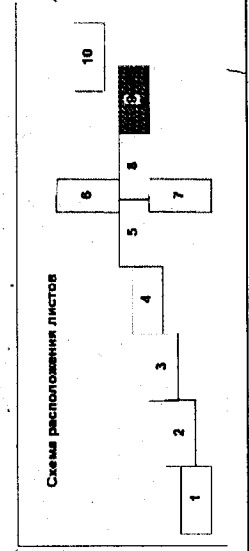
503/1/2022 - ППТ ПМТ			
РЕКОНСТРУКЦИЯ УЧАСТКОВ АВТОМОБИЛЬНОЙ ДОРОГИ 94 ОП РЗ-1 ИЖЕВСК - ВОТКИНСК В УДМУРТСКОЙ РЕСПУБЛИКЕ (1 ЭТАП)			
Изм.	Коп.уч.	Лист	№ док.
Разработчик	Руднев	Самодуров	12.25
Проверен	Самодуров	Самодуров	12.25
Иск. оценка	Журавлев	Журавлев	12.25
Дата	Подп.	Дата	
12.25		12.25	
12.25		12.25	
12.25		12.25	
Проект планировки территории		Страна	Лист
Градостроительная часть		П	8
Масштаб: 1:500		Листов	10
ООО "Автомобилестройпроект"			

Име. № подл. Погр. и дата. Всего нмв. №



Муниципальное образование
"Муниципальный округ Завьяловский район
Удмуртской Республики"

503/1/2022 - ПИТТ ПИМТ			
РЕКОНСТРУКЦИЯ УЧАСТКОВ АВТОМАБИЛЬНОЙ ДОРОГИ 64 ОП РЗ Р-1 ИЖЕВСК - ВОТКИНСК В УДМУРТСКОЙ РЕСПУБЛИКЕ (1 ЭТАП)			
Проект планировки территории Графическая часть		Страница	Листов
		П	10
Чертеж границ зон территориальной размещения линейных объектов, чертеж границ зон территориальной размещения линейных объектов, подлежащих реконструкции в связи с изменением их местоположения. Масштаб 1:2000			
Имя	Лист	Подп.	Дата
Разработка	Рудько		12.23
Проверка	Самсоуров		12.23
ПИТ	Самсоуров		12.23
Имя, отчество	Журавлев		



Имя, № подл.
Подп. и дата
Взам. инв. №

Муниципальное образование
"Муниципальный округ Завьяловский район
Удмуртской Республики"

18:08:027001

18:08:027002

18:08:027003

Схема расположения листов

Изм.	Кол.уч.	Лист	№ док.	Подп.	Дата
	Разработал	Рудыко		<i>[Signature]</i>	12.23
	Проверил	Самодуров		<i>[Signature]</i>	12.23
	ГИП	Самодуров		<i>[Signature]</i>	12.23
	Нач. отдела	Журавлев			12.23

503/1/2022 - ППТ ПМТ					
РЕКОНСТРУКЦИЯ УЧАСТКОВ АВТОМОБИЛЬНОЙ ДОРОГИ 94 ОП РЗ Р-1 ИЖЕВСК - ВОТКИНСК В УДМУРТСКОЙ РЕСПУБЛИКЕ (1 ЭТАП)					
Проект планировки территории Графическая часть			Лист	Листов	
			П	10	10
ООО "Автодорпроект"					

Изм. № подл. Подп. и дата. Взам. инв. №

II. Положение о размещении линейного объекта

1. Наименование, основные характеристики (категория, протяженность, проектная мощность, пропускная способность, грузонапряженность, интенсивность движения) и назначение планируемых для размещения линейных объектов, а также линейных объектов, подлежащих реконструкции в связи с изменением их местоположения

Проект планировки территории для реконструкции участков автомобильной дороги 94 ОП РЗ Р-1 Ижевск – Воткинск в Удмуртской Республике (1 этап) (далее – Проект планировки территории) разработан в целях установления зоны планируемого размещения линейного объекта.

Основные технические параметры представлены в таблице 1.

Таблица 1

№ п/п	Наименование показателей	До реконструкции	После реконструкции
1	2	3	4
1	Категория дороги	III	II
2	Расчетная скорость, км/ч	80	120
3	Среднесуточная интенсивность движения, авт./сут.	12 233	по проекту
4	Число полос движения	2	4
5	Протяженность участка, км	5,008	по проекту
6	Ширина земляного полотна, м	12,0	по проекту
7	Ширина проезжей части, м	2×3,5	4×3,5
8	Ширина обочины, м	2,5	по проекту
9	Наличие разделительной полосы	нет	есть
10	Ширина разделительной полосы, м	-	по проекту
11	Наличие разделительного барьерного ограждения	нет	есть
12	Тип разделительного барьерного ограждения	-	по проекту
13	Тип дорожной одежды	капитальный	капитальный
14	Вид покрытия	асфальтобетонное	по проекту
15	Расчетная нагрузка, кН	115	115
16	Количество пересечений	-	по проекту
17	Количество примыканий	1	по проекту
18	Освещение на участке дороги (есть/нет)	нет	согласно ГОСТ Р 52766
19	Ограждение на участке дороги	металлическое	по проекту

2. Перечень субъектов Российской Федерации, перечень муниципальных районов, городских округов в составе субъектов Российской Федерации, перечень поселений, населенных пунктов, внутригородских территорий городов федерального значения, на территориях которых устанавливаются зоны планируемого размещения линейных объектов

Перечень субъектов Российской Федерации, перечень муниципальных районов, городских округов в составе субъектов Российской Федерации,

перечень поселений, населенных пунктов, внутригородских территорий городов федерального значения, на территориях которых устанавливаются зоны планируемого размещения линейных объектов, представлен в таблице 2.

Таблица 2

№ п/п	Субъекты Российской Федерации	Муниципальные районы, городские округа	Поселения, населенные пункты, внутригородские территории городов федерального значения
1	2	3	4
1	Удмуртская Республика	муниципальное образование «Муниципальный округ Завьяловский район Удмуртской Республики»	-

3. Перечень координат характерных точек границ зон планируемого размещения линейных объектов

Каталог координат характерных точек зоны планируемого размещения линейного объекта представлен в таблице 3.

Таблица 3

Каталог координат характерных точек зоны планируемого размещения линейного объекта		
№ п/п	X	Y
1	2	3
1	Площадь: 584 762 кв. м	
2	395703.42	2240571.51
3	395714.08	2240582.67
4	395715.83	2240614.46
5	395716.33	2240622.96
6	395718.01	2240649.08
7	395753.22	2240631.49
8	395733.85	2240651.46
9	395739.61	2240726.07
10	395737.4	2240779.81
11	395766.84	2240806.17
12	395765.13	2240812.54
13	395762.36	2240820.43
14	395751.03	2240837.68
15	395771.94	2241069.05
16	395783.42	2241227.16
17	395808.8	2241346.74
18	395805.69	2241375.66
19	395829.56	2241541.36
20	395838.68	2241670.28
21	395847.79	2242010.79

1	2	3
22	395858.49	2242160.43
23	395867.17	2242162.83
24	395924.04	2242184.77
25	395844.5	2242173.43
26	395841.69	2242193.23
27	395921.65	2242204.59
28	395903.52	2242207.83
29	395860.39	2242215.56
30	395868.06	2242313.71
31	395889.98	2242580.51
32	395903.48	2242696.24
33	395928.22	2242991.26
34	395933.49	2243006.46
35	395935.1	2243032.29
36	395933.3	2243051.60
37	395939.75	2243134.56
38	395943.96	2243227.15
39	395947.06	2243261.88
40	395982.16	2243380.79
41	395980.95	2243394.46
42	395967.86	2243500.85
43	395986.88	2243725.06
44	395998.11	2243807.15
45	396022.56	2244081.26
46	396026.89	2244106.12
47	396033.94	2244126.29
48	396048.38	2244151.40
49	396060.53	2244165.25
50	396074.14	2244169.99
51	396083.52	2244175.79
52	396091.78	2244188.74
53	396123.42	2244203.41
54	396161.46	2244235.50
55	396182.6	2244264.68
56	396195.41	2244290.89
57	396220.72	2244322.75
58	396261.51	2244350.43
59	396300.82	2244348.65
60	396306.1	2244338.07
61	396316.82	2244336.29
62	396327.62	2244356.99
63	396442.88	2244371.44
64	396491.55	2244381.51
65	396553.18	2244397.53
66	396597.06	2244412.02
67	396639.88	2244427.85
68	396681.76	2244446.01
69	396735.93	2244473.76

1	2	3
70	396775.14	2244497.14
71	396800.54	2244513.91
72	396825.31	2244531.60
73	396861.26	2244559.75
74	396884.58	2244579.31
75	396935.03	2244623.34
76	396963.86	2244648.88
77	396986.98	2244656.63
78	397002.07	2244683.30
79	396994.8	2244739.05
80	396976.78	2244736.72
81	396899.6	2244722.09
82	396896.52	2244668.39
83	396824.21	2244603.73
84	396788.2	2244575.68
85	396750.64	2244549.73
86	396698.29	2244518.68
87	396643.66	2244491.85
88	396587.09	2244469.41
89	396543.59	2244455.56
90	396491.45	2244442.53
91	396395.67	2244432.33
92	396323.82	2244431.73
93	396194.81	2244434.31
94	396178.93	2244489.57
95	396137.13	2244525.54
96	396083.74	2244531.67
97	396126.84	2244732.73
98	396132.7	2244760.06
99	396147.58	2244771.93
100	396194.69	2244770.92
101	396197.61	2244786.30
102	396154.82	2244797.45
103	396145.66	2244815.88
104	396175.05	2244942.73
105	396178.09	2244961.66
106	396186.12	2245011.76
107	396286.11	2245418.81
108	396286.12	2245418.82
109	396331.46	2245603.43
110	396329.71	2245647.30
111	396286.82	2245660.66
112	396262.54	2245602.70
113	396241.92	2245528.07
114	396237.19	2245506.69
115	396214.07	2245493.22
116	396229.99	2245474.19
117	396213.54	2245399.95

1	2	3
118	396181.92	2245257.27
119	396184.91	2245249.81
120	396198.61	2245248.69
121	396194.38	2245226.39
122	396183.89	2245223.50
123	396172.56	2245172.20
124	396178.41	2245164.30
125	396171.96	2245145.35
126	396163.61	2245149.52
127	396152.93	2245152.17
128	396145.28	2245140.20
129	396070.11	2244825.52
130	396056.08	2244765.63
131	396030.79	2244655.78
132	396018.05	2244641.89
133	396001.47	2244607.40
134	395988.49	2244577.39
135	395882.77	2244519.61
136	395849.62	2244483.76
137	395835.84	2244450.79
138	395818.57	2244425.18
139	395799.07	2244411.19
140	395766.16	2244396.00
141	395752.16	2244377.54
142	395558.46	2244355.49
143	395344.36	2244321.86
144	395350.33	2244271.05
145	395504.72	2244284.94
146	395613.52	2244298.25
147	395746.51	2244299.22
148	395770.33	2244293.85
149	395800.7	2244278.97
150	395847.79	2244217.70
151	395874.79	2244193.59
152	395908.17	2244169.19
153	395933.07	2244136.11
154	395944.63	2244092.55
155	395940.18	2244006.15
156	395920.84	2243734.40
157	395905.13	2243600.53
158	395881.58	2243584.83
159	395901.76	2243559.54
160	395890.94	2243435.24
161	395868.91	2243366.21
162	395867.67	2243355.32
163	395888.86	2243360.77
164	395898.42	2243362.17
165	395898.28	2243360.47

1	2	3
166	395891.92	2243350.18
167	395889.78	2243323.83
168	395868.16	2243318.26
169	395874.47	2243249.69
170	395861.63	2243107.08
171	395856.61	2243089.69
172	395854.64	2243064.34
173	395856.46	2243047.50
174	395843.88	2242841.77
175	395790.62	2242211.69
176	395785.11	2242169.61
177	395785.37	2242153.00
178	395777.92	2242151.65
179	395751.72	2242152.69
180	395728.24	2242149.60
181	395729.35	2242131.37
182	395786.12	2242118.84
183	395737.37	2241739.24
184	395716.49	2241488.87
185	395712.45	2241403.08
186	395704.45	2241384.17
187	395712.07	2241332.05
188	395711.16	2241283.91
189	395702.14	2241144.38
190	395696.33	2241125.01
191	395694.78	2241102.24
192	395696.7	2241083.27
193	395681.57	2240837.60
194	395684.34	2240822.54
195	395678.06	2240735.85
196	395671.49	2240634.06
197	395668.44	2240574.03
198	395690.69	2240572.43
199	395867.17	2242162.83
200	395867.17	2242166.19
201	395863.82	2242166.19
202	395863.82	2242162.83
203	395686.28	2240605.49
204	395691.12	2240707.85
205	395681.06	2240708.51
206	395681.27	2240694.40
207	395681.06	2240679.81
208	395679.28	2240653.56
209	395676.91	2240642.52
210	395675.11	2240631.82
211	395673.91	2240617.23

Каталог координат характерных точек границ зоны временного размещения объектов представлен в таблице 4.

Таблица 4

Каталог координат характерных точек границ зоны временного размещения объектов		
№ п/п	X	Y
1	2	3
1	18:08:000000:304 (18:08:022001:49), площадь: 791 кв. м	
2	395744.53	2240612.27
3	395753.21	2240631.48
4	395718.01	2240649.08
5	395716.33	2240622.96
6	395743.29	2240612.83
7	18:08:000000:295, площадь: 905 кв. м	
8	395868.16	2243318.26
9	395889.78	2243323.83
10	395891.92	2243350.18
11	395898.28	2243360.47
12	395898.42	2243362.17
13	395888.86	2243360.77
14	395867.67	2243355.32
15	18:08:027002:9(1), площадь: 454 кв. м	
16	396152.93	2245152.17
17	396163.61	2245149.52
18	396171.96	2245145.35
19	396178.41	2245164.30
20	396172.56	2245172.20
21	396164.32	2245171.67
22	396152.51	2245160.18
23	18:08:027002:9(2), площадь: 381 кв. м	
24	396183.89	2245223.50
25	396194.38	2245226.39
26	396198.61	2245248.69
27	396184.91	2245249.81
28	396177.69	2245238.87
29	18:08:000000:304 (18:08:023002:663), площадь: 703 кв. м	
30	395716.33	2240622.96
31	395715.83	2240614.46
32	395714.08	2240582.67
33	395717.67	2240587.94
34	395737.20	2240594.51
35	395744.53	2240612.27
36	18:08:000000:53 (18:08:027002:13/чзу1), площадь: 2472 кв. м	
37	395844.50	2242173.43
38	395924.05	2242184.78
39	395967.02	2242191.07
40	395964.60	2242210.70
41	395921.65	2242204.59
42	395841.69	2242193.23

1	2	3
43	395842.60	2242186.79
44	395843.59	2242179.85
45	контур 4, площадь: 1 466 кв. м	
46	395905.13	2243600.53
47	395914.26	2243678.24
48	395898.43	2243658.42
49	395882.66	2243614.16
50	395881.58	2243584.83
51	контур 3, площадь: 1 396 кв. м	
52	395881.58	2243584.83
53	395878.98	2243539.28
54	395884.29	2243509.68
55	395894.98	2243481.53
56	395901.76	2243559.54
57	контур 6, площадь: 85 505 кв. м	
58	396845.48	2246666.34
59	396808.61	2246581.56
60	396937.66	2246554.28
61	396920.74	2246394.80
62	397121.86	2246377.33
63	397168.22	2246377.00
64	397186.69	2246465.82
65	397228.91	2246603.02
66	397162.07	2246618.85
67	397090.84	2246662.82
68	396990.58	2246690.09
69	396919.35	2246685.69
70	контур 5, площадь: 19 446 кв. м	
71	396815.57	2245491.48
72	396617.00	2245581.00
73	396599.49	2245442.70
74	396729.17	2245426.33
75	контур 1, площадь: 210 кв. м	
76	395921.65	2242204.59
77	395964.60	2242210.70
78	395946.55	2242211.99
79	395944.86	2242212.76
80	395903.53	2242207.83
81	контур 2, площадь: 3 579 кв. м	
82	395903.53	2242207.83
83	395944.86	2242212.76
84	395898.19	2242233.81
85	395882.28	2242260.64
86	395878.94	2242369.04
87	395874.64	2242393.85
88	395868.06	2242313.71
89	395860.39	2242215.56
90	18:08:00000:8325(1), площадь: 17 900 кв. м	
91	395912.97	2244536.20

1	2	3
92	395889.16	2244545.42
93	395755.76	2244427.37
94	395547.22	2244391.07
95	395512.53	2244390.22
96	395407.50	2244351.63
97	395604.21	2244375.69
98	395605.28	2244366.75
99	395387.88	2244340.16
100	395360.96	2244324.43
101	395558.46	2244355.49
102	395752.16	2244377.54
103	395766.16	2244396.00
104	395799.07	2244411.19
105	395818.57	2244425.18
106	395835.84	2244450.79
107	395849.62	2244483.76
108	395882.77	2244519.61
109	18:08:027002:145 (18:08:027002:136), площадь: 1 877 кв. м	
110	395407.50	2244351.63
111	395387.88	2244340.16
112	395605.28	2244366.75
113	395604.21	2244375.69
114	18:08:027002:305, площадь: 5 608 кв. м	
115	395785.59	2244248.89
116	395819.14	2244254.98
117	395800.70	2244278.97
118	395770.33	2244293.85
119	395746.51	2244299.22
120	395613.52	2244298.25
121	395614.59	2244289.31
122	395477.87	2244272.59
123	395491.21	2244271.22
124	395551.47	2244271.58
125	395680.60	2244283.20
126	395741.20	2244277.06
127	контур 6, площадь: 3 387 кв. м	
128	395908.17	2244169.19
129	395874.79	2244193.59
130	395847.79	2244217.70
131	395819.14	2244254.98
132	395785.59	2244248.89
133	395791.94	2244244.86
134	395821.34	2244216.73
135	395834.99	2244170.93
136	18:08:027002:145 (18:08:027002:135), площадь: 1 339 кв. м	
137	395477.87	2244272.59
138	395614.59	2244289.31
139	395613.52	2244298.25
140	395454.76	2244278.82

1	2	3
141	контур 7, площадь: 1 323 кв. м	
142	396323.82	2244431.73
143	396270.90	2244458.33
144	396227.60	2244437.62
145	396223.09	2244433.75
146	396228.93	2244433.64
147	18:08:000000:8325(2), площадь: 12 040 кв. м	
148	396223.09	2244433.75
149	396227.60	2244437.62
150	396270.90	2244458.33
151	396137.13	2244525.54
152	396178.93	2244489.57
153	396194.81	2244434.31
154	396137.13	2244525.54
155	396162.02	2244536.39
156	396186.61	2244621.90
157	396108.20	2244645.81
158	396083.74	2244531.67

4. Перечень координат характерных точек границ зон планируемого размещения линейных объектов, подлежащих переносу в связи с изменением их местоположения

Координаты характерных точек границ зон планируемого размещения линейных объектов, подлежащих переносу в связи с изменением их местоположения, представлены в таблицах 5, 6, 7.

Таблица 5

Каталог координат характерных точек охранной зоны линии связи		
№ точки	X	Y
1	2	3
1	396123.77	2245005.67
2	396099.22	2245011.21
3	396098.33	2245007.30
4	396122.80	2245001.79
5	396018.28	2244584.54
6	395979.86	2244460.07
7	395963.23	2244216.48
8	395963.02	2244183.40
9	395957.06	2244072.88
10	395949.70	2244050.86
11	395949.52	2243983.70
12	395953.52	2243983.70
13	395953.69	2244050.38
14	395961.04	2244072.39
15	395967.02	2244183.33
16	395967.23	2244216.27

1	2	3
17	395983.82	2244459.42
18	396022.14	2244583.48
19	396126.70	2245000.91
20	396180.75	2244988.70
21	396181.63	2244992.61
22	396127.67	2245004.78
23	396131.70	2245021.14
24	396130.38	2245032.64
25	396130.88	2245034.63
26	396126.99	2245035.59
27	396126.32	2245032.90
28	396127.67	2245021.26
29	395750.30	2240852.71
30	395753.76	2240854.69
31	395752.42	2240857.38
32	395751.69	2240857.69
33	395754.48	2240867.69
34	395763.73	2240968.11
35	395782.80	2241200.38
36	395788.15	2241284.21
37	395808.05	2241350.33
38	395801.28	2241361.39
39	395830.87	2241554.66
40	395841.09	2241755.56
41	395846.21	2242005.47
42	395860.22	2242162.23
43	395862.29	2242199.34
44	395861.50	2242215.09
45	395893.16	2242613.45
46	395885.40	2242621.19
47	395882.57	2242618.36
48	395889.04	2242611.92
49	395857.50	2242215.11
50	395858.28	2242199.13
51	395856.23	2242162.46
52	395842.21	2242005.63
53	395837.09	2241755.71
54	395826.89	2241555.11
55	395797.11	2241360.54
56	395803.71	2241349.76
57	395784.19	2241284.84
58	395778.81	2241200.65
59	395759.74	2240968.46
60	395750.53	2240868.36
61	395747.71	2240858.30
62	395695.07	2240865.66
63	395691.39	2240863.90
64	395693.12	2240860.29
65	395695.72	2240861.54

1	2	3
66	395746.62	2240854.41
67	395741.62	2240836.56
68	395734.50	2240778.69
69	395735.52	2240745.75
70	395732.18	2240742.09
71	395735.13	2240739.40
72	395739.57	2240744.26
73	395738.51	2240778.56
74	395745.56	2240835.83
75	395686.62	2240772.06
76	395690.70	2240824.95
77	395684.09	2240837.84
78	395680.53	2240836.02
79	395686.63	2240824.11
80	395682.63	2240772.36
81	395838.82	2244244.61
82	395832.71	2244435.35
83	395849.65	2244463.87
84	395874.62	2244489.25
85	395903.88	2244509.48
86	395974.15	2244536.39
87	396006.46	2244566.85
88	396003.72	2244569.75
89	395971.92	2244539.75
90	395901.94	2244513.00
91	395872.09	2244492.37
92	395846.42	2244466.26
93	395828.67	2244436.38
94	395834.82	2244244.47
95	395928.48	2243733.70
96	395935.92	2243765.91
97	395932.03	2243766.81
98	395924.59	2243734.60
99	395754.43	2241806.88
100	395761.82	2241893.59
101	395779.81	2242042.68
102	395783.22	2242044.01
103	395784.77	2242079.69
104	395784.40	2242080.94
105	395787.67	2242108.12
106	395790.26	2242167.45
107	395788.30	2242174.66
108	395821.63	2242499.66
109	395824.13	2242503.10
110	395820.89	2242505.44
111	395817.78	2242501.15
112	395784.72	2242178.98
113	395782.73	2242176.45
114	395785.28	2242167.20

1	2	3
115	395782.66	2242107.67
116	395756.86	2241894.17
117	395749.48	2241807.54
118	395730.37	2241668.75
119	395718.80	2241535.37
120	395712.52	2241393.22
121	395706.51	2241387.84
122	395709.70	2241336.61
123	395707.26	2241334.50
124	395710.99	2241288.00
125	395712.84	2241286.17
126	395714.82	2241283.52
127	395718.58	2241284.59
128	395712.34	2241385.02
129	395717.81	2241389.90
130	395723.75	2241534.80
131	395735.33	2241668.20
132	395985.95	2243729.65
133	395983.69	2243739.34
134	396006.14	2243982.94
135	396016.22	2244055.31
136	396019.00	2244113.04
137	396023.75	2244127.32
138	396024.12	2244191.45
139	396044.55	2244400.78
140	396073.48	2244547.03
141	396094.35	2244619.43
142	396122.90	2244732.07
143	396138.83	2244801.29
144	396136.59	2244817.86
145	396132.63	2244817.31
146	396134.80	2244801.51
147	396119.02	2244733.04
148	396090.49	2244620.47
149	396069.58	2244547.95
150	396040.58	2244401.33
151	396020.12	2244191.56
152	396019.77	2244127.97
153	396015.02	2244113.56
154	396012.23	2244055.65
155	396002.17	2243983.35
156	395979.67	2243739.05
157	395982.06	2243728.73

Таблица 6

Каталог координат характерных точек охранной зоны линии освещения		
№ точки	X	Y
1	2	3
158	396187.82	2245219.99

1	2	3
159	396174.25	2245166.01
160	396163.81	2245137.77
161	396138.08	2245032.58
162	396037.80	2244610.15
163	396087.54	2244598.99
164	396067.89	2244515.95
165	395990.68	2244518.12
166	395941.91	2244432.47
167	395854.44	2244392.05
168	395820.40	2244423.62
169	395770.48	2244396.39
170	395752.43	2244375.04
171	395720.46	2244369.32
172	395722.63	2244352.99
173	395604.75	2244342.56
174	395544.71	2244335.58
175	395485.41	2244327.00
176	395425.58	2244320.02
177	395426.05	2244316.04
178	395485.95	2244323.04
179	395545.23	2244331.62
180	395605.19	2244338.58
181	395723.64	2244349.07
182	395731.27	2244327.12
183	395704.48	2244326.58
184	395555.74	2244313.13
185	395437.21	2244300.37
186	395347.96	2244293.64
187	395348.27	2244289.66
188	395437.60	2244296.40
189	395556.14	2244309.15
190	395704.64	2244322.58
191	395734.95	2244323.21
192	395736.21	2244325.06
193	395726.90	2244351.87
194	395724.92	2244366.06
195	395754.47	2244371.46
196	395773.13	2244393.34
197	395819.80	2244418.78
198	395851.90	2244388.94
199	395838.58	2244309.19
200	395842.55	2244308.72
201	395855.86	2244388.30
202	395940.92	2244427.62
203	395923.70	2244287.40
204	395945.04	2244286.93
205	395953.79	2244188.78
206	395957.76	2244189.08
207	395948.69	2244290.84

1	2	3
208	395928.16	2244291.29
209	395945.28	2244430.32
210	395992.96	2244514.08
211	396066.95	2244511.97
212	396051.99	2244448.75
213	396100.53	2244441.21
214	396077.63	2244266.13
215	396031.95	2244212.73
216	396034.99	2244210.16
217	396081.40	2244264.54
218	396086.40	2244302.48
219	396179.88	2244348.49
220	396209.56	2244316.21
221	396256.04	2244349.56
222	396282.90	2244352.62
223	396283.51	2244374.37
224	396401.46	2244385.29
225	396431.32	2244388.84
226	396460.91	2244393.70
227	396490.55	2244400.45
228	396552.61	2244417.08
229	396612.02	2244436.47
230	396638.45	2244446.67
231	396703.71	2244476.32
232	396761.92	2244510.12
233	396801.19	2244536.16
234	396844.79	2244569.13
235	396955.82	2244664.94
236	396957.28	2244695.26
237	396953.32	2244695.30
238	396952.13	2244667.24
239	396842.26	2244572.30
240	396798.82	2244539.41
241	396759.90	2244513.55
242	396701.85	2244479.80
243	396637.20	2244450.45
244	396610.73	2244440.31
245	396551.71	2244420.81
246	396489.30	2244404.27
247	396460.12	2244397.62
248	396430.78	2244392.81
249	396401.02	2244389.27
250	396283.22	2244378.34
251	396279.77	2244398.85
252	396426.25	2244410.81
253	396425.95	2244414.79
254	396247.76	2244399.95
255	396248.12	2244395.97
256	396275.77	2244398.48

1	2	3
257	396279.56	2244376.03
258	396279.02	2244356.21
259	396254.91	2244353.46
260	396210.12	2244321.52
261	396180.80	2244353.38
262	396086.93	2244307.21
263	396104.99	2244444.56
264	396056.87	2244452.01
265	396093.32	2244606.21
266	396077.93	2244606.31
267	396111.28	2244750.52
268	396124.03	2244778.10
269	396126.74	2244806.90
270	396149.06	2244790.90
271	396178.45	2244785.94
272	396179.11	2244789.89
273	396150.44	2244794.70
274	396127.26	2244811.46
275	396131.82	2244839.33
276	396152.33	2244927.08
277	396168.71	2245012.40
278	396302.34	2245559.00
279	396310.86	2245587.52
280	396323.05	2245615.00
281	396328.78	2245644.93
282	396333.32	2245674.31
283	396329.36	2245674.93
284	396324.83	2245645.63
285	396319.24	2245616.26
286	396307.07	2245588.79
287	396298.48	2245560.04
288	396164.77	2245013.04
289	396148.41	2244927.87
290	396127.89	2244840.09
291	396123.08	2244810.70
292	396120.14	2244779.21
293	396107.51	2244751.89
294	396073.90	2244606.69
295	396042.63	2244613.16
296	396142.32	2245031.97
297	396167.65	2245136.63
298	396178.14	2245165.08
299	396191.74	2245219.16
300	396194.96	2245248.96
301	396252.19	2245481.19
302	396299.44	2245653.88
303	396295.58	2245654.94
304	396248.32	2245482.23
305	395686.67	2240590.88

1	2	3
306	395699.08	2240770.44
307	395690.82	2240793.24
308	395692.47	2240820.45
309	395704.33	2240846.49
310	395709.08	2240906.26
311	395710.55	2240936.22
312	395712.46	2240996.14
313	395717.12	2241055.55
314	395718.96	2241086.01
315	395713.93	2241113.40
316	395723.86	2241138.70
317	395729.90	2241198.58
318	395733.78	2241258.49
319	395738.62	2241438.38
320	395746.50	2241588.18
321	395748.42	2241616.76
322	395769.09	2241622.75
323	395788.67	2241621.61
324	395788.90	2241625.61
325	395768.65	2241626.75
326	395748.71	2241621.00
327	395750.53	2241648.13
328	395753.06	2241674.71
329	395771.60	2241662.47
330	395791.90	2241660.07
331	395792.35	2241664.05
332	395772.97	2241666.29
333	395753.48	2241679.23
334	395756.22	2241707.94
335	395759.93	2241737.62
336	395796.65	2242005.14
337	395806.04	2242092.05
338	395827.16	2242084.49
339	395822.56	2241993.18
340	395816.93	2241753.19
341	395809.80	2241633.43
342	395803.82	2241573.69
343	395783.88	2241424.94
344	395763.21	2241276.28
345	395760.47	2241246.34
346	395757.16	2241186.44
347	395750.14	2241096.67
348	395749.65	2241066.56
349	395754.48	2241035.64
350	395745.19	2241006.64
351	395741.69	2240975.61
352	395739.46	2240944.70
353	395733.58	2240884.85
354	395731.34	2240854.68

1	2	3
355	395733.95	2240825.05
356	395727.19	2240796.07
357	395719.68	2240766.84
358	395712.60	2240676.90
359	395711.01	2240645.95
360	395728.01	2240628.88
361	395711.02	2240606.14
362	395714.22	2240603.75
363	395733.23	2240629.24
364	395715.08	2240647.51
365	395716.59	2240676.64
366	395723.65	2240766.34
367	395731.13	2240795.35
368	395737.39	2240822.19
369	395752.94	2240815.98
370	395754.42	2240819.68
371	395737.86	2240826.32
372	395735.34	2240854.76
373	395737.57	2240884.53
374	395743.45	2240944.34
375	395745.68	2240975.25
376	395749.10	2241005.76
377	395758.52	2241035.52
378	395753.65	2241066.78
379	395754.13	2241096.54
380	395761.15	2241186.14
381	395764.46	2241246.09
382	395767.19	2241275.86
383	395787.85	2241424.40
384	395807.80	2241573.24
385	395813.78	2241633.10
386	395820.92	2241753.02
387	395826.56	2241993.06
388	395831.22	2242085.73
389	395836.17	2242145.93
390	395844.31	2242173.41
391	395871.06	2242180.49
392	395900.61	2242184.58
393	395900.06	2242188.54
394	395870.39	2242184.43
395	395844.32	2242177.55
396	395844.42	2242205.10
397	395843.35	2242234.93
398	395872.42	2242592.91
399	395868.43	2242593.23
400	395839.35	2242234.99
401	395840.42	2242205.07
402	395840.31	2242175.07
403	395832.20	2242146.45

1	2	3
404	395827.45	2242088.63
405	395806.10	2242096.28
406	395801.66	2242122.34
407	395813.30	2242179.27
408	395846.86	2242597.95
409	395842.87	2242598.27
410	395809.32	2242179.71
411	395798.05	2242124.62
412	395770.04	2242128.52
413	395740.71	2242134.73
414	395739.88	2242130.82
415	395769.28	2242124.60
416	395797.90	2242120.62
417	395801.94	2242096.84
418	395788.71	2242097.12
419	395788.63	2242093.12
420	395802.10	2242092.83
421	395792.68	2242005.60
422	395755.96	2241738.15
423	395752.23	2241708.34
424	395746.54	2241648.43
425	395742.51	2241588.39
426	395734.62	2241438.53
427	395729.78	2241258.68
428	395725.92	2241198.92
429	395719.94	2241139.59
430	395709.86	2241113.52
431	395714.95	2241085.84
432	395713.13	2241055.84
433	395708.46	2240996.34
434	395706.56	2240936.44
435	395705.09	2240906.49
436	395700.19	2240846.77
437	395688.53	2240821.31
438	395686.80	2240792.90
439	395695.06	2240770.22
440	395682.68	2240591.15
441	395941.18	2243713.75
442	395943.87	2243743.73
443	395953.68	2243863.35
444	395956.16	2243923.30
445	395968.25	2244072.82
446	395967.11	2244102.90
447	395963.11	2244102.74
448	395964.24	2244072.95
449	395952.16	2243923.51
450	395949.69	2243863.64
451	395939.91	2243744.30
452	395937.20	2243714.09

1	2	3
453	395980.02	2243813.80
454	395985.45	2243873.60
455	396003.69	2244082.85
456	396008.19	2244112.43
457	396004.24	2244113.03
458	395999.71	2244083.27
459	395981.47	2243873.95
460	395976.04	2243814.27
461	395964.71	2243724.88
462	395968.68	2243724.37

Таблица 7

Каталог координат характерных точек охранной зоны газопровода		
№ точки	X	Y
1	2	3
463	396161.77	2244791.18
464	396158.43	2244803.57
465	396149.79	2244804.82
466	396142.45	2244764.42
467	396151.63	2244763.16
468	396158.39	2244774.06
469	395772.02	2241060.19
470	395772.16	2241063.29
471	395765.32	2241070.59
472	395651.43	2241073.05
473	395645.08	2241069.32
474	395643.92	2241067.11
475	395655.44	2241058.95
476	395757.86	2241056.74
477	395759.33	2241056.43
478	396436.03	2244447.83
479	396424.06	2244448.93
480	396420.94	2244376.35
481	396423.51	2244362.29
482	396434.30	2244362.06
483	396437.42	2244433.64
484	395788.32	2241283.75
485	395797.48	2241283.49
486	395837.83	2241553.99
487	395848.08	2241755.24
488	395848.08	2241755.27
489	395848.09	2241755.32
490	395848.09	2241755.36
491	395854.86	2241952.80
492	395845.05	2241953.33
493	395840.13	2241941.03
494	395840.46	2241939.54

1	2	3
495	395834.10	2241755.90
496	395823.90	2241555.49
497	395785.61	2241297.87
498	395785.04	2241296.76
499	395849.94	2242112.32
500	395768.75	2242118.62
501	395768.92	2242153.45
502	395767.16	2242167.43
503	395755.01	2242167.19
504	395754.69	2242105.66
505	395863.06	2242097.33
506	395863.80	2242109.60

5. Предельные параметры разрешенного строительства, реконструкции объектов капитального строительства, входящих в состав линейных объектов в границах зон их планируемого размещения

Параметры разрешенного строительства, реконструкции объектов капитального строительства, входящих в состав линейного объекта в границах зон его планируемого размещения, приведены в таблице 1.

В соответствии с пунктом 3 части 4 статьи 36 Градостроительного кодекса Российской Федерации действие градостроительного регламента не распространяется на земельные участки, предназначенные для размещения линейных объектов и (или) занятые линейными объектами.

6. Информация о необходимости осуществления мероприятий по защите сохраняемых объектов капитального строительства (здание, строение, сооружение, объекты, строительство которых не завершено), существующих и строящихся на момент подготовки проекта планировки территории, а также объектов капитального строительства, планируемых к строительству в соответствии с ранее утвержденной документацией по планировке территории, от возможного негативного воздействия в связи с размещением линейных объектов

На момент подготовки Проекта планировки территории в зоне размещения автомобильной дороги расположены объекты капитального строительства, представленные в таблице 8.

Таблица 8

№ п/п	Наименование объекта капитального строительства	Кадастровый номер объекта капитального строительства
1	2	3
1	Автомобильная дорога Ижевск – Воткинск	18:00:000000:98
2	Автомобильная дорога (Ижевск – Воткинск) – Старые Марасаны	18:08:000000:6930

3	Автомобильная дорога (Ижевск – Воткинск) – Новые Марасаны – Бахтияры)	18:08:000000:7171
---	--	-------------------

Мероприятия по защите объектов капитального строительства предусматривают: устройство кюветов, водоотводных лотков, строительство водопропускных труб, устройство съездов и ограждений, установку дорожных знаков, устройство тротуаров и автобусных остановок, линий наружного освещения, переустройство подземного газопровода и линий связи, устройство светофорного объекта.

7. Информация о необходимости осуществления мероприятий по сохранению объектов культурного наследия от возможного негативного воздействия в связи с размещением линейных объектов

На участке планируемого проведения работ объекты культурного наследия, включенные в единый государственный реестр объектов культурного наследия (памятников истории и культуры) народов Российской Федерации, объекты, обладающие признаками объекта культурного наследия, не выявлены.

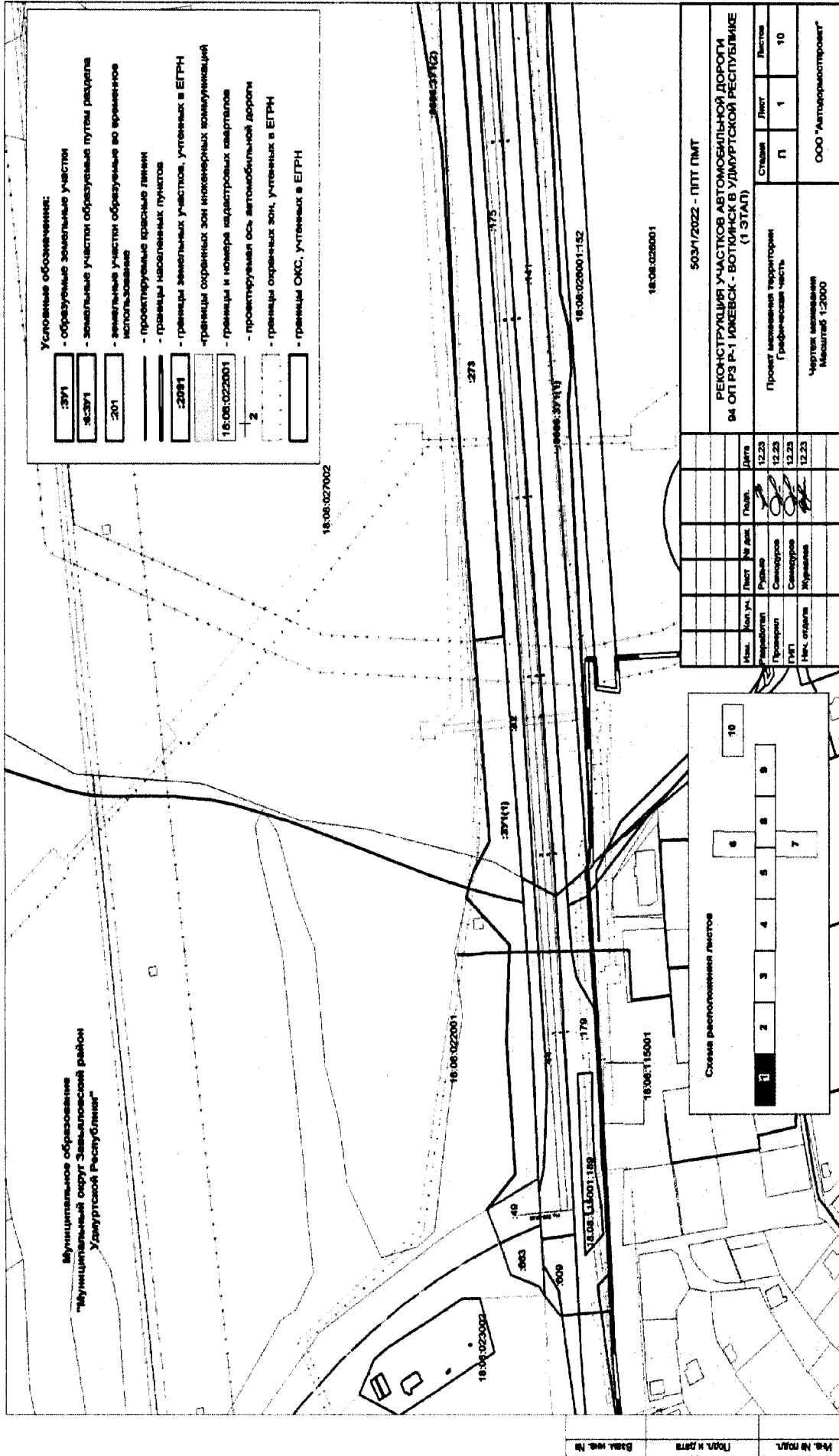
8. Информация о необходимости осуществления мероприятий по охране окружающей среды

Влияние выбросов загрязняющих веществ и прочих воздействий на здоровье населения будет минимальным, так как размещение объекта производится с учетом экологических и санитарных ограничений.

9. Информация о необходимости осуществления мероприятий по защите территории от чрезвычайных ситуаций природного и техногенного характера, в том числе по обеспечению пожарной безопасности и гражданской обороне

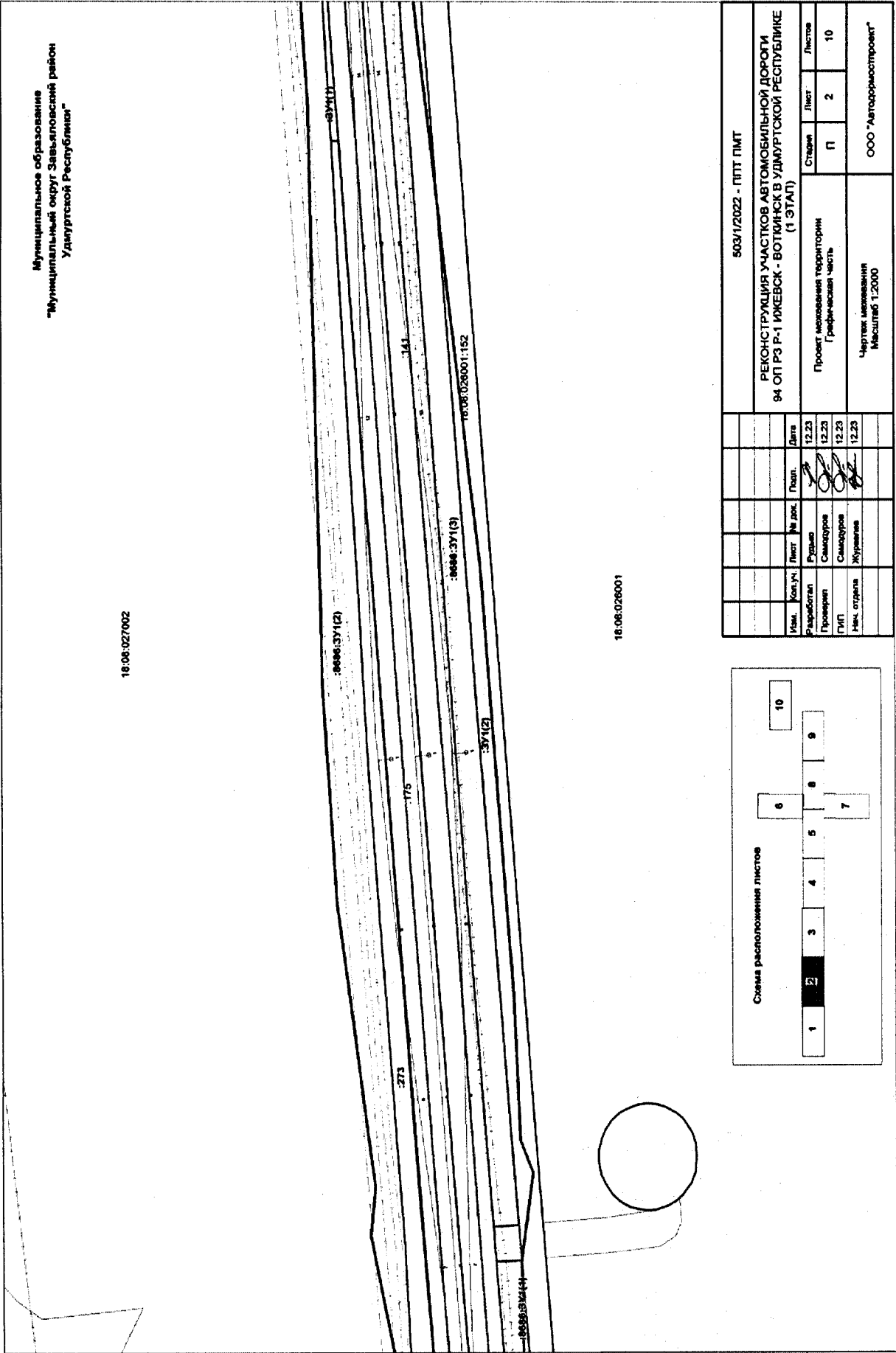
Выполняемые дорожно-строительные работы должны соответствовать требованиям Федерального закона от 21 декабря 1994 года № 69-ФЗ «О пожарной безопасности», Федерального закона от 22 июля 2008 года № 123-ФЗ «Технический регламент о требованиях пожарной безопасности» и постановления Правительства Российской Федерации от 16 сентября 2020 года № 1479 «Об утверждении Правил противопожарного режима в Российской Федерации».

Ш. Проект межевания территории. Графическая часть

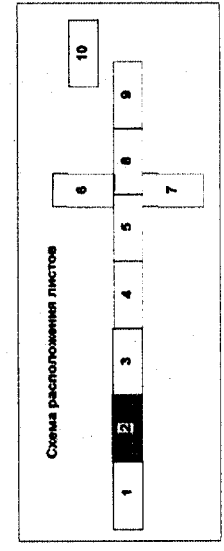


Муниципальное образование
Муниципальный округ Завьяловский район
Удмуртской Республики

18.06.027002

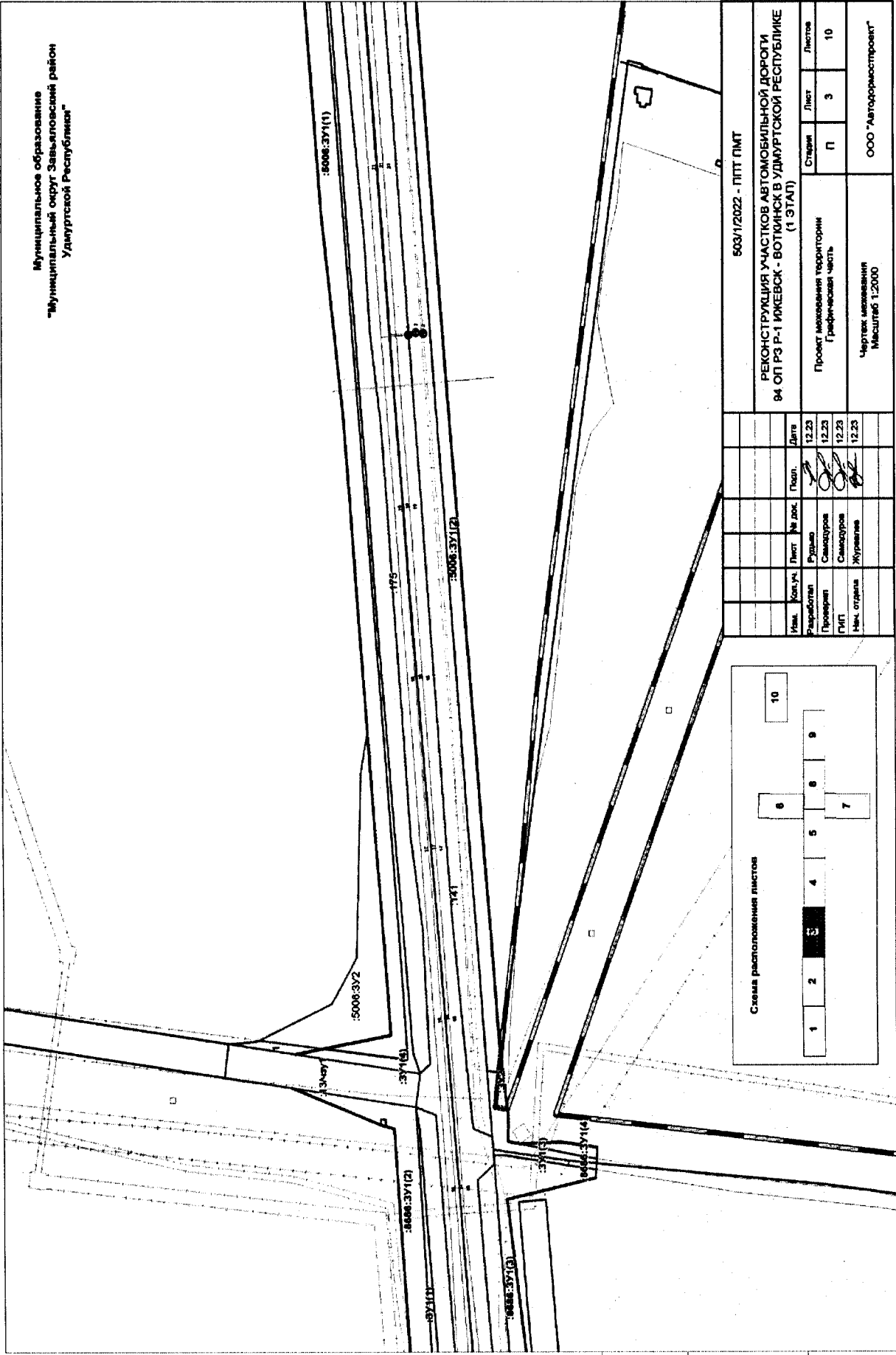


18.06.026001



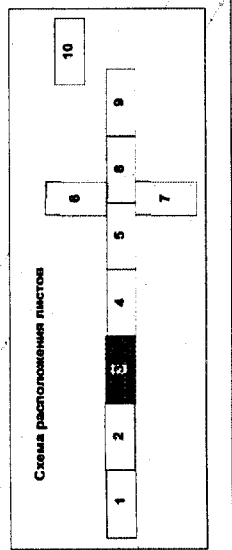
503/1/2022 - ПИТ ПИТ									
РЕКОНСТРУКЦИЯ УЧАСТКОВ АВТОМОБИЛЬНОЙ ДОРОГИ 94 ОП РЗ Р-1 ИЖЕВСК - ВОТКИНСК В УДМУРТСКОЙ РЕСПУБЛИКЕ (1 ЭТАП)									
Проект межевания территории Грифическая часть									
Чертеж межевания Масштаб 1:2000									
ООО "Автомобильстрой"									
Имя	Кол.чл.	Лист	№ док.	Подп.	Дата				
Разработчик	Руднев	12.23			12.23				
Проверен	Самарова	12.23			12.23				
ПИП	Самарова	12.23			12.23				
Имя отдела	Журенко								

Имя, № подл.	Подп. и дата	Взам. №б. №
--------------	--------------	-------------



Муниципальное образование
"Муниципальный округ Завьяловский район
Удмуртской Республики"

Имя	Ком.уч.	Лист	№ док.	Подп.	Дата
Разработчик					12.23
Проверен					12.23
ГИП					12.23
Иск. студия					12.23
Журналы					
Специуров					
Специуров					
Специуров					



503/12/2022 - ПТТ ПМТ

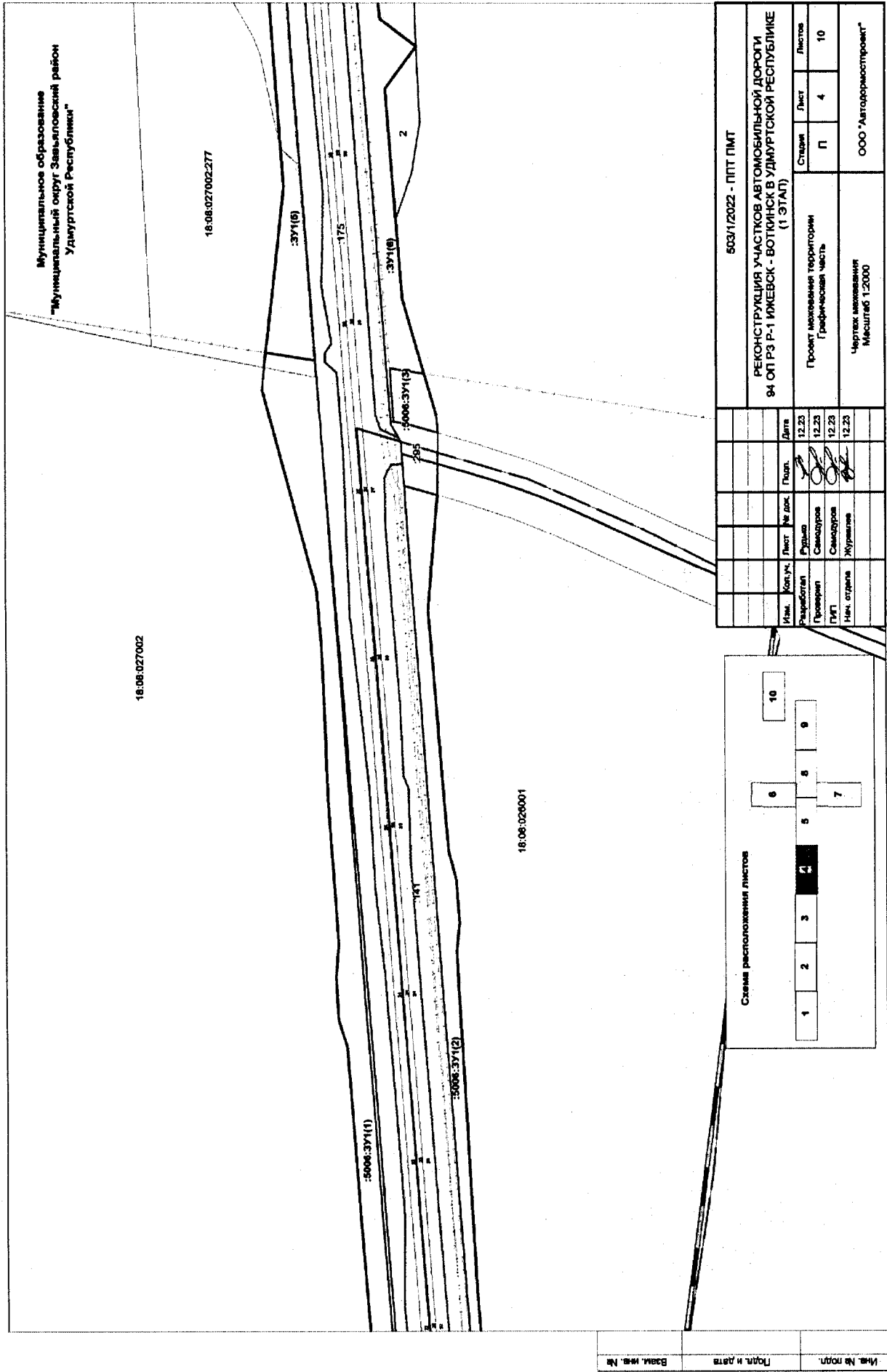
РЕКОНСТРУКЦИЯ УЧАСТКОВ АВТОМОБИЛЬНОЙ ДОРОГИ
94 ОП РЗ Р-1 ИЖЕВСК - ВОТМИНСК В УДМУРТСКОЙ РЕСПУБЛИКЕ
(1 ЭТАП)

Проект: Механическая территория
Графическая часть

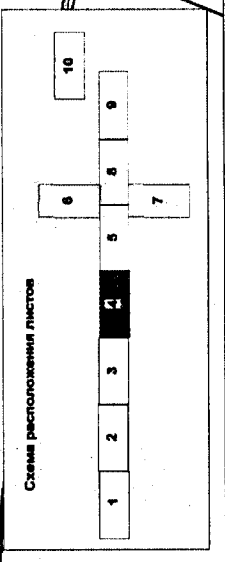
Чертеж: Механическая территория
Масштаб: 1:2000

ООО "Авторомострой"

Имя, № подл.	Подп. и дата	Взам. № и дата



Имя, № подл.		Подп. и дата		Взам. инв. №	
503/1/2022 - ПИТ ПИТ					
РЕКОНСТРУКЦИЯ УЧАСТКОВ АВТОМОБИЛЬНОЙ ДОРОГИ 94 ОП РЗ Р-1 ИЖЕВСК - ВОТКИНСК В УДМУРТСКОЙ РЕСПУБЛИКЕ (1 ЭТАП)					
Проект межевания территории		Графическая часть		Страниц	Листов
				П	10
Чертеж межевания				ООО "Автомобильпроект"	
Масштаб 1:2000					
Имя	Коп.ч.	Лист	№ док.	Подп.	Дата
Разработчик		Рудько			12.23
Проектировщик		Самодуров			12.23
ПИТ		Самодуров			12.23
Имя отдела		Журманов			12.23



18.08.027002

18.08.027002277

18.08.026001

:5006:ЗУ1(1)

:14

:ЗУ1(6)

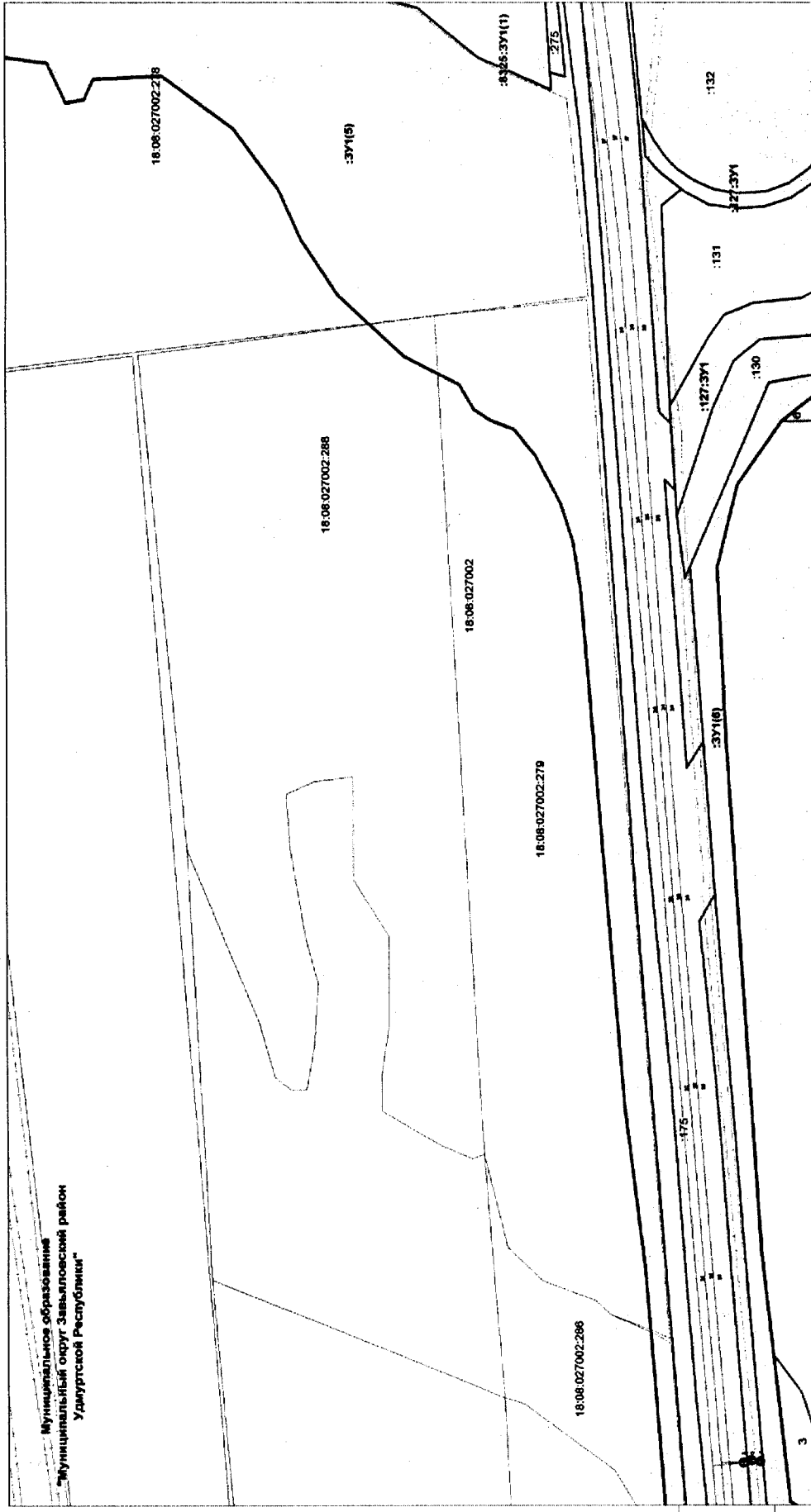
175

:5006:ЗУ1(5)

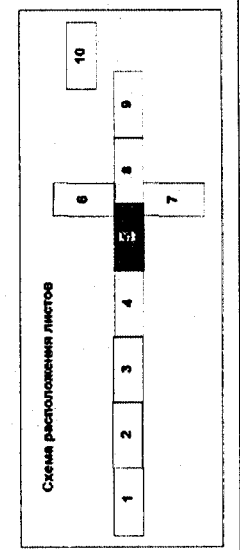
75

:5006:ЗУ1(2)

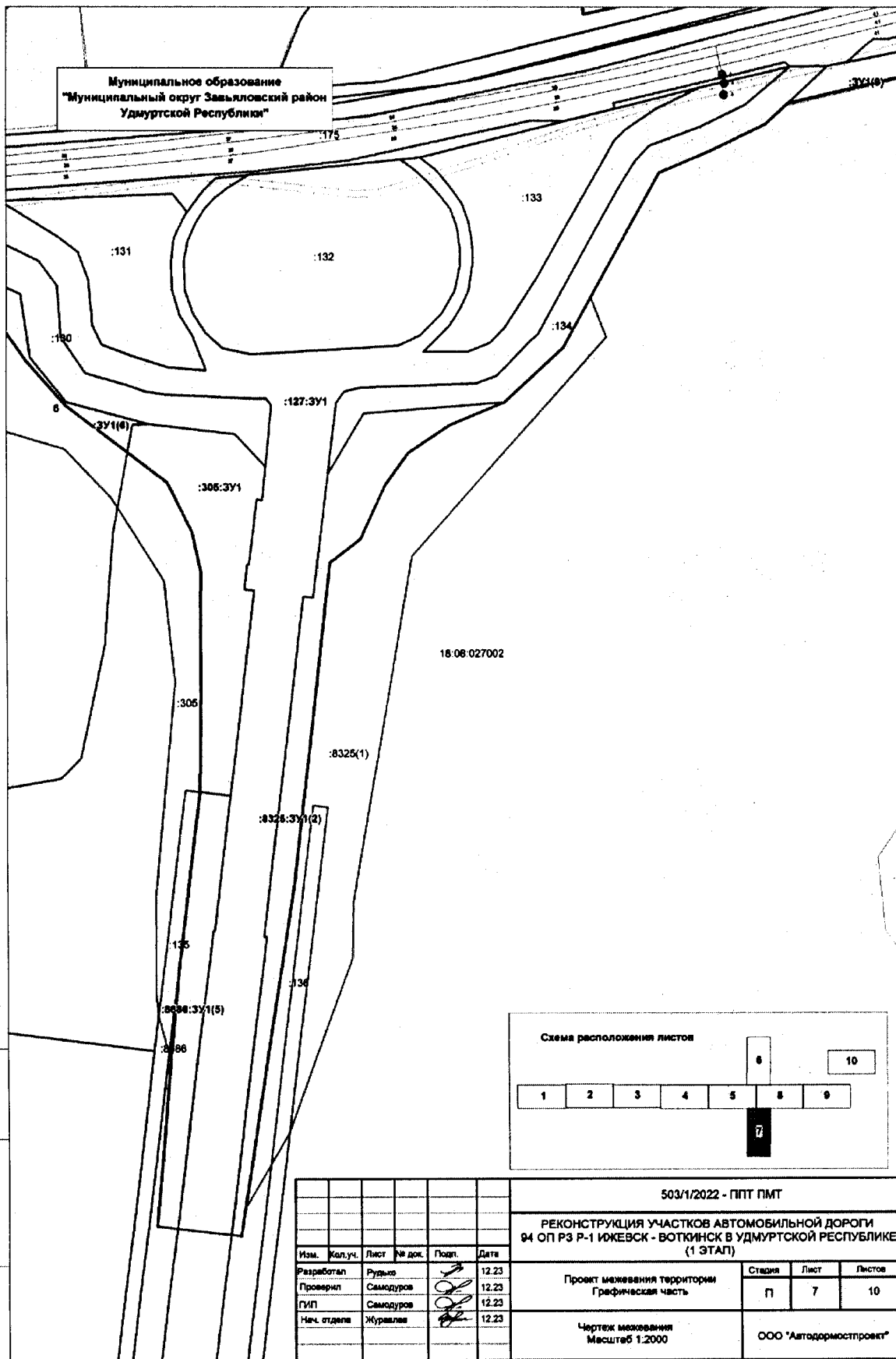
2



Изм.	Конт.ч.	Лист	№ док.	Подп.	Дата
	Разработчик	Руднев	12.23		12.23
	Проверен	Самодуров	12.23		12.23
	ГИП	Самодуров	12.23		12.23
	Иск. отдел	Журавлев	12.23		12.23



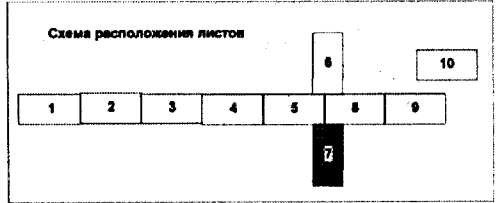
Изм. № подл. Подл. и дата. Всяк. №в. №

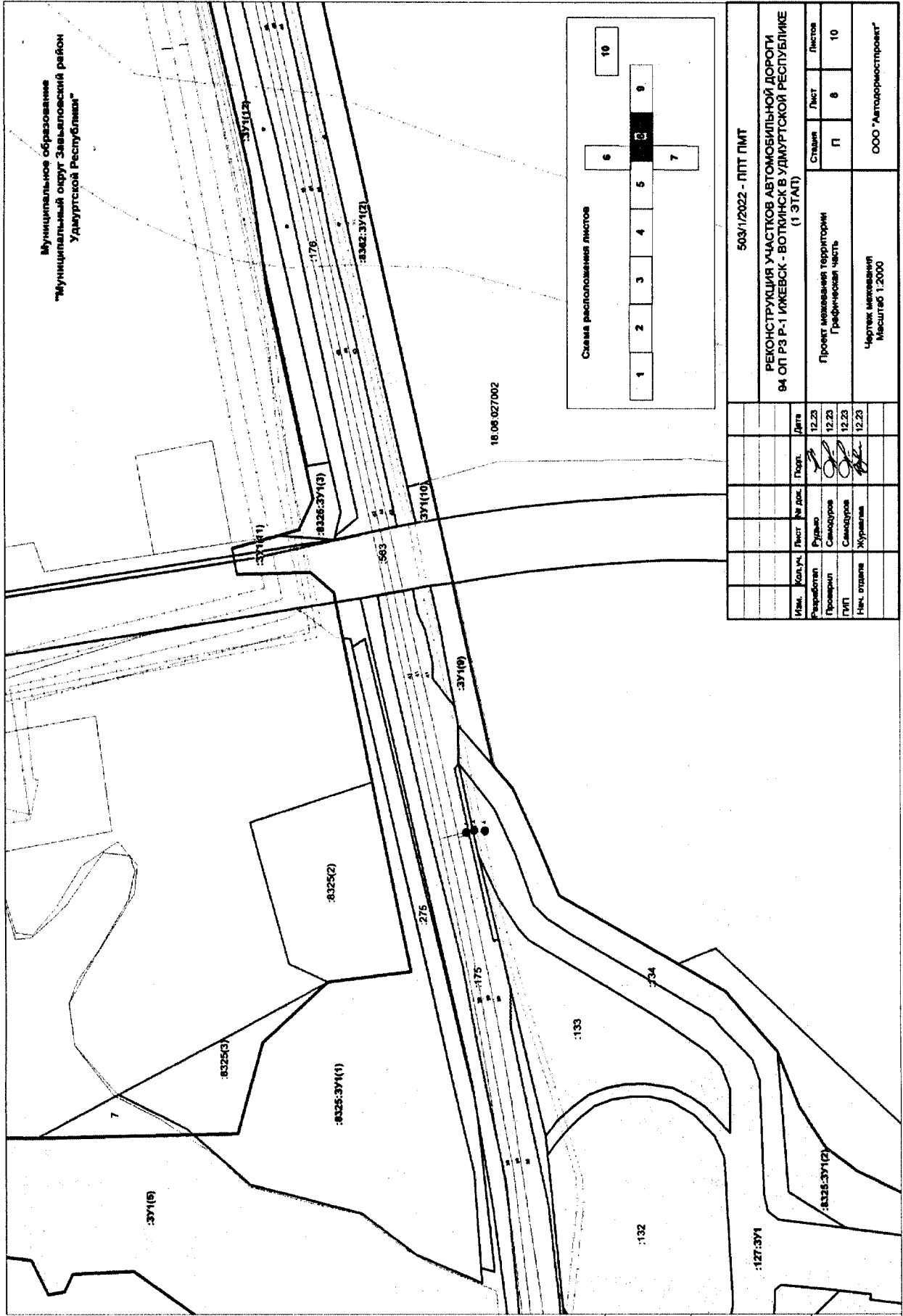


Изм. № посыл. Подп. и дата. Взам. инв. №

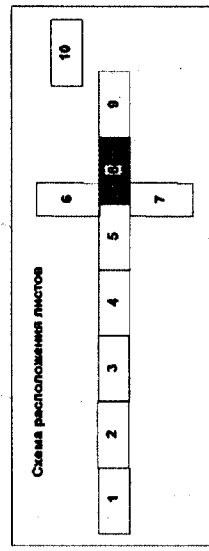
Изм.	Кол.уч.	Лист	№ док.	Подп.	Дата
Разработал		Рудько			12.23
Проверил		Самодуров			12.23
ГИП		Самодуров			12.23
Нач. отдела		Журавлев			12.23

503/1/2022 - ППТ ПМТ		
РЕКОНСТРУКЦИЯ УЧАСТКОВ АВТОМОБИЛЬНОЙ ДОРОГИ 94 ОП РЗ Р-1 ИЖЕВСК - ВОТКИНСК В УДМУРТСКОЙ РЕСПУБЛИКЕ (1 ЭТАП)		
Стандия	Лист	Листов
П	7	10
Чертеж межевания Масштаб 1:2000		ООО "Автодормостпроект"





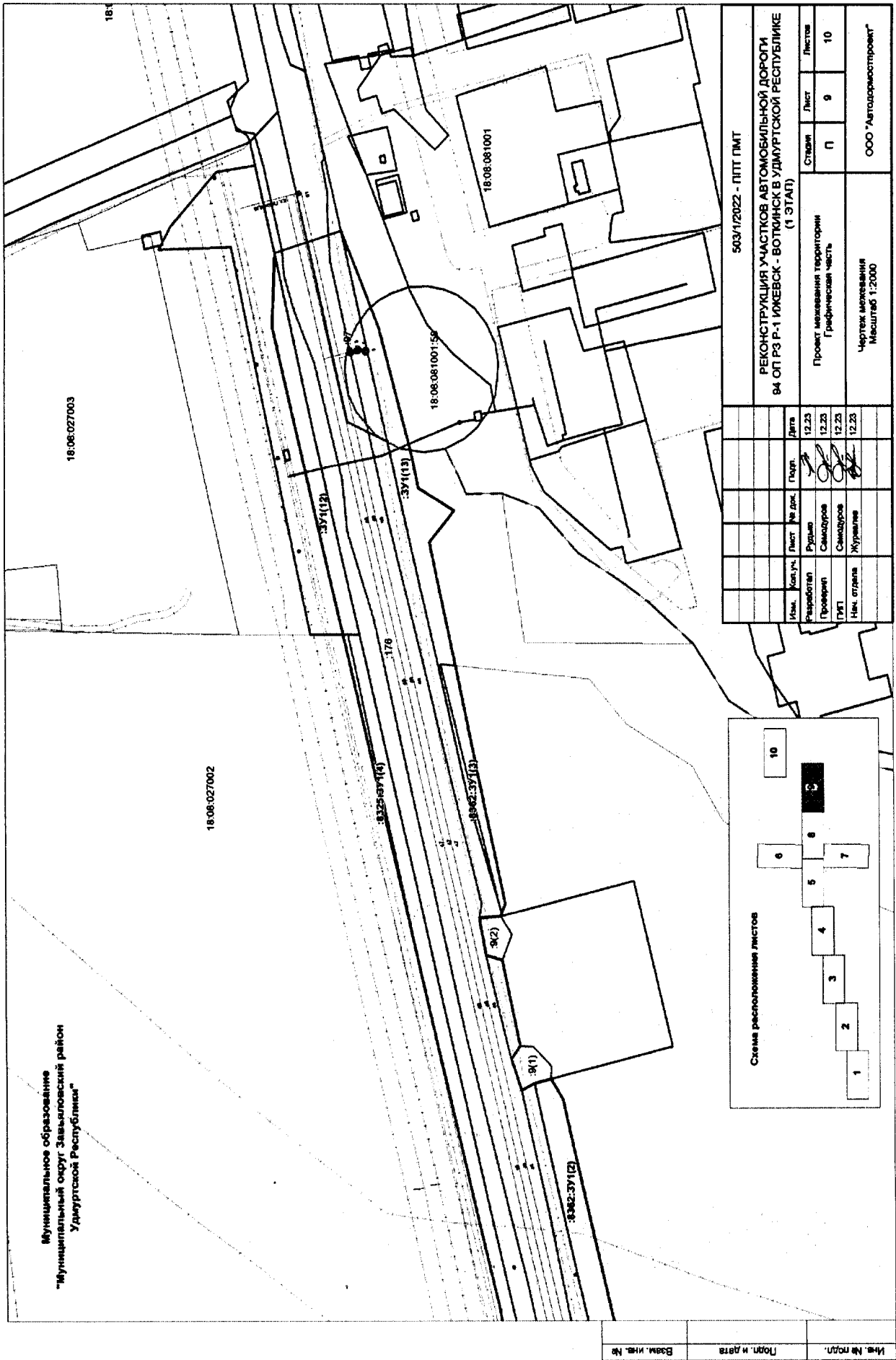
Муниципальное образование
"Муниципальный округ Завьяловский район
Удмуртской Республики"



Имя	Кол.уч.	Лист	№ док.	Подп.	Дата
Разработчик	Рудольф	Самодуров			12.23
Проверил	Самодуров	Самодуров			12.23
ГИП	Самодуров	Самодуров			12.23
Иск. отделка	Журавлева	Журавлева			12.23

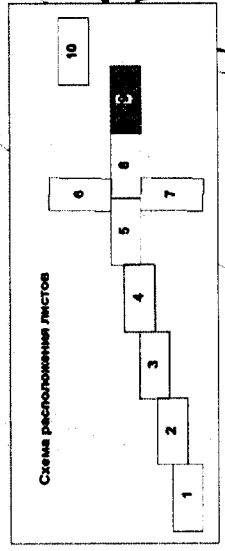
503/1/2022 - ППТ ПМТ	
РЕКОНСТРУКЦИЯ УЧАСТКОВ АВТОМОБИЛЬНОЙ ДОРОГИ 94 ОП РЗ Р-1 ИЖЕВСК - ВОТКИНСК В УДМУРТСКОЙ РЕСПУБЛИКЕ (1 ЭТАП)	
Проект инженерной территории Графическая часть	Страна Лист Листов
	П 8 10
Чертеж инженерии Масштаб 1:2000	
ООО "Авторпроект"	

Имя, № подл.	Лист, № док.	Всего листов
--------------	--------------	--------------

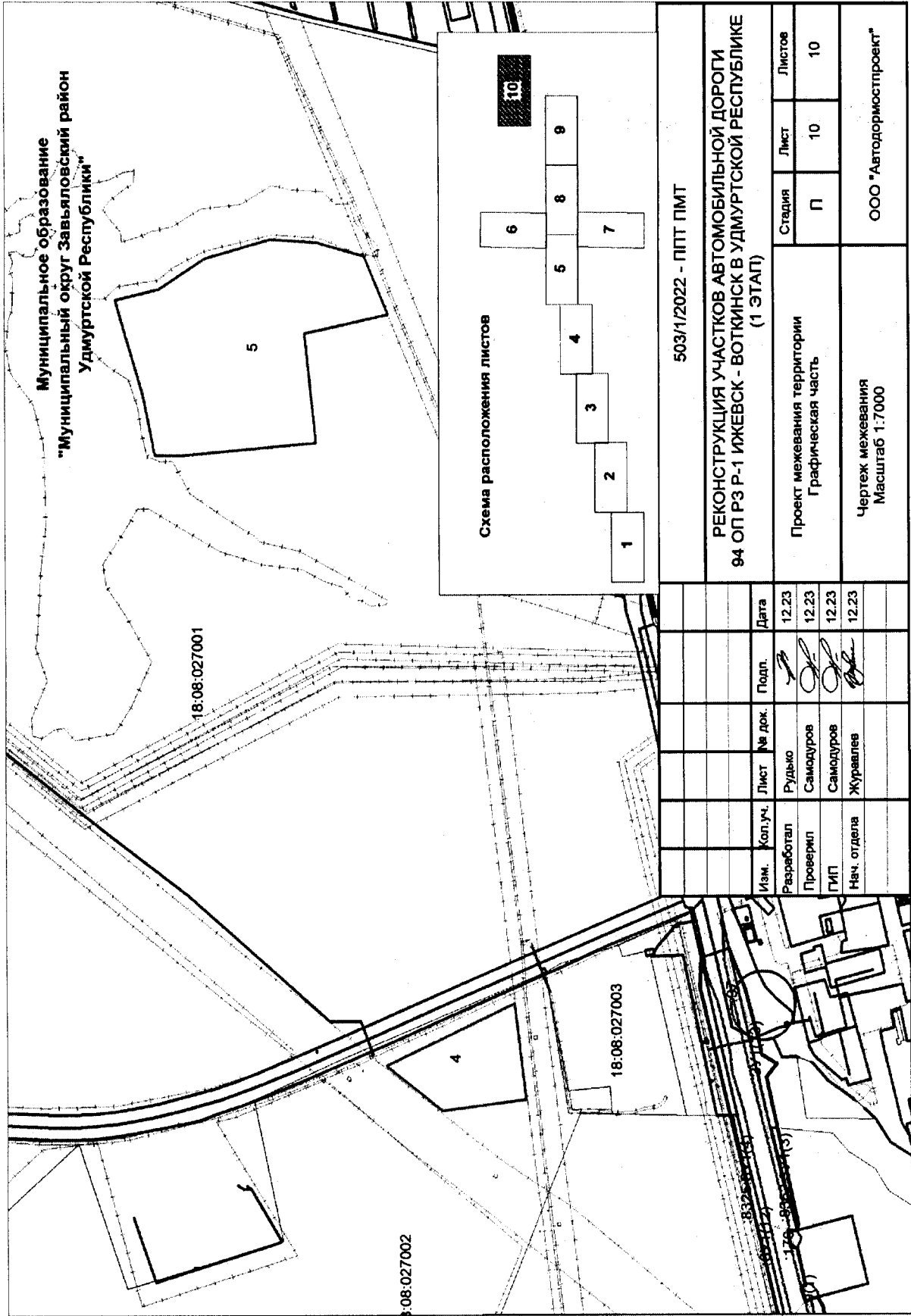


Муниципальное образование
"Муниципальный округ Завьяловский район
Удмуртской Республики"

503/1/2022 - ППТ ПМТ									
РЕКОНСТРУКЦИЯ УЧАСТКОВ АВТОМОБИЛЬНОЙ ДОРОГИ В4 ОП РЗ Р-1 ИЖЕВСК - ВОТКИНСК В УДМУРТСКОЙ РЕСПУБЛИКЕ (1 ЭТАП)									
Проект межевания территории Грифичевская часть					Стария		Лист		Листов
					П		9		10
Чертеж межевания Масштаб 1:2000									
ООО "Автодромстрой"									
Имя	Квал.уч.	Лист	№ док.	Подп.	Дата				
Разработал	Руслан				12.23				
Проверил	Самодуров				12.23				
ППТ	Самодуров				12.23				
Нач. отдела	Журнаев				12.23				

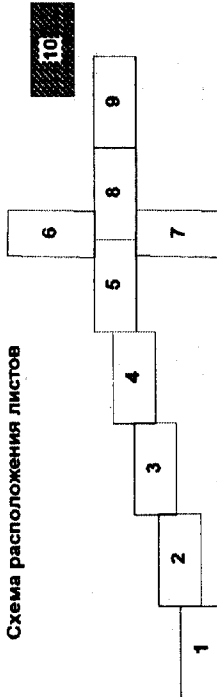


Имя, № подл.	Подп. и дата	Взам. и №, №



Муниципальное образование
"Муниципальный округ Завьяловский район
Удмуртской Республики"

Схема расположения листов



Изм.		Коп.уч.	Лист	№ док.	Подп.	Дата
Разработал	Рудько					12.23
Проверил	Самодуров					12.23
ГИП	Самодуров					12.23
Нач. отдела	Журавлев					12.23
503/1/2022 - ППТ ПМТ						
РЕКОНСТРУКЦИЯ УЧАСТКОВ АВТОМОБИЛЬНОЙ ДОРОГИ 94 ОП РЗ Р-1 ИЖЕВСК - ВОТКИНСК В УДМУРТСКОЙ РЕСПУБЛИКЕ (1 ЭТАП)						
Проект межевания территории Графическая часть			Стадия	Лист	Листов	
			П	10	10	
Чертеж межевания Масштаб 1:7000			ООО "Автодорпроект"			

Имв. № подл.	Подп. и дата	Взам. имв. №
--------------	--------------	--------------

IV. Проект межевания территории. Текстовая часть

1. Перечень образуемых земельных участков

Перечень образуемых земельных участков (постоянный отвод) представлен в таблице 9.

Таблица 9

№ п/п	Условный номер образуемого земельного участка	Кадастровый номер исходного земельного участка/ кадастрового квартала	Местоположение образуемых земельных участков	Площадь образуемых земельных участков, кв. м	Возможный способ образования земельного участка	Сведения об отнесении образуемых земельных участков к территории общего пользования	Планируемая категория образуемого земельного участка
1	2	3	4	5	6	7	8
1	:609	18:08:000000:298 (18:08:023002:609)	Удмуртская Республика, Завьяловский район, земельный участок расположен в северо-восточной части Завьяловского кадастрового района, граница которого проходит по черте южной границы Якшур-Бодьинского района, черте юго-западной границы Воткинского района, черте северо-западной границы Сарапульского района, черте северной границы Малопургинского района, по	949	-	относится к территории общего пользования	земли промышленности, энергетики, транспорта, связи, радиовещания, телевидения, информатики, земли для обеспечения космической деятельности, земли обороны, безопасности и земли иного специального назначения
2	:179	18:08:000000:298 (18:08:115001:179)		4431			
3	:44	18:08:000000:298 (18:08:022001:44)		4408			
4	:175	18:08:000000:298 (18:08:027002:175)		117808			
5	:141	18:08:000000:298 (18:08:026001:141)		61785			
6	:176	18:08:000000:298 (18:08:027002:176)		36567			
7	:97	18:08:000000:298 (18:08:081001:97)		2704			

№ п/п	Условный номер образуемого земельного участка	Кадастровый номер исходного земельного участка/ кадастрового квартала	Местоположение образуемых земельных участков	Площадь образуемых земельных участков, кв. м	Возможный способ образования земельного участка	Сведения об отнесении образуемых земельных участков к территории общего пользования	Планируемая категория образуемого земельного участка
1	2	3	4	5	6	7	8
			черте восточной границы Увинского района				
8	:ЗУ1 (много- кон- турный – 13 конту- ров)	18:08:022010, 18:08:027002, 18:08:026001, 18:08:081001	Удмуртская Республика, Завьялов- ский район	116142	образование земельных участков из земель не разграниченной государственной собственности	относится к территории общего пользования	земли промышленности, энергетики, транспорта, связи, радиовещания, телевидения, информатики, земли для обеспечения космической деятельности, земли обороны, безопасности и земли иного специального назначения
9	:273	18:08:027002:273	Удмуртская Республика, Завьялов- ский район, земельный участок расположен в северо-западной части кадастрового квартала, граница которого проходит по а/д Первомайский – Нижний Вожой, южная и восточная граница н. п. Нижний Вожой, а/д Нижний Вожой – Якшур,	13109	уточнение	относится к территории общего пользования	земли промышленности, энергетики, транспорта, связи, радиовещания, телевидения, информатики, земли для обеспечения космической деятельности, земли обороны, безопасности и земли иного специального назначения

№ п/п	Условный номер образуемого земельного участка	Кадастровый номер исходного земельного участка/ кадастрового квартала	Местоположение образуемых земельных участков	Площадь образуемых земельных участков, кв. м	Возможный способ образования земельного участка	Сведения об отнесении образуемых земельных участков к территории общего пользования	Планируемая категория образуемого земельного участка
1	2	3	4	5	6	7	8
			<p>южная, восточная и северная граница н. п. Якшур, а/д Якшур – Ижевск – Воткинск, южная и восточная граница н. п. Семеново, а/д Якшур – Ижевск – Воткинск, а/д Ижевск – Воткинск, а/д Ижевск – Воткинск – Стар. Марасаны, южная и восточная граница н. п. Стар. Марасаны, а/д Стар. Марасаны – Молодежный, южная граница н. п. Молодежный, узкоколейная ж/д, а/д Ижевск – Воткинск – а/к «Лесной», граница а/к «Лесной», а/д а/к «Лесной» – Ижевск – Воткинск, западная граница н. п. Италмас,</p>				

№ п/п	Условный номер образуемого земельного участка	Кадастровый номер исходного земельного участка/ кадастрового квартала	Местоположение образуемых земельных участков	Площадь образуемых земельных участков, кв. м	Возможный способ образования земельного участка	Сведения об отнесении образуемых земельных участков к территории общего пользования	Планируемая категория образуемого земельного участка
1	2	3	4	5	6	7	8
			граница Воткинского района, Горьковская ж/д, северная граница н. п. раз. Вожой, Горьковская ж/д, северо-восточная граница н. п. Позимь, Горьковская ж/д				
10	:12	18:08:027002:12	Удмуртская Республика Завьяловский район, земельный участок расположен в северо-западной части кадастрового квартала, граница которого проходит по а/д Ижевск – Воткинский	16	-	относится к территории общего пользования	земли промышленности, энергетики, транспорта, связи, радиовещания, телевидения, информатики, земли для обеспечения космической деятельности, земли обороны, безопасности и земли иного специального назначения
11	:8686:ЗУ1 (многоконтурный – 5 контуров)	18:08:000000:8686	Удмуртская Республика, Завьяловский район	40265	раздел	относится к территории общего пользования	земли промышленности, энергетики, транспорта, связи, радиовещания, телевидения, информатики, земли для обеспечения космической деятельности, земли обороны, безопасности и земли иного

№ п/п	Условный номер образуемого земельного участка	Кадастровый номер исходного земельного участка/ кадастрового квартала	Местоположение образуемых земельных участков	Площадь образуемых земельных участков, кв. м	Возможный способ образования земельного участка	Сведения об отнесении образуемых земельных участков к территории общего пользования	Планируемая категория образуемого земельного участка
1	2	3	4	5	6	7	8
							специального назначения
12	:3У2	18:08:026001	Удмуртская Республика, Завьяловский район	134	образование земельных участков из земель неразграниченной государственной собственности	относится к территории общего пользования	земли населенных пунктов
13	:5006:3У1 (многоконтурный – 3 контура)	18:08:000000:5006	Удмуртская Республика, Завьяловский район	28145	раздел с сохранением в измененных границах исходного земельного участка	относится к территории общего пользования	земли промышленности, энергетики, транспорта, связи, радиовещания, телевидения, информатики, земли для обеспечения космической деятельности, земли обороны, безопасности и земли иного специального назначения
14	:126:3У1	18:08:027002:126	Удмуртская Республика, Завьяловский район, земельный участок находится примерно в 2500 м от ориентира (пункт Якшур) по направлению на юго-запад	525	раздел с сохранением в измененных границах исходного земельного участка	относится к территории общего пользования	земли промышленности, энергетики, транспорта, связи, радиовещания, телевидения, информатики, земли для обеспечения космической деятельности, земли обороны, безопасности и земли иного специального назначения
15	:562:3У1	18:08:027002:562	Удмуртская Республика, Завьяловский район	1114	раздел с сохранением в измененных границах исходного	относится к территории общего пользования	земли промышленности, энергетики, транспорта, связи,

№ п/п	Условный номер образуемого земельного участка	Кадастровый номер исходного земельного участка/ кадастрового квартала	Местоположение образуемых земельных участков	Площадь образуемых земельных участков, кв. м	Возможный способ образования земельного участка	Сведения об отнесении образуемых земельных участков к территории общего пользования	Планируемая категория образуемого земельного участка
1	2	3	4	5	6	7	8
					земельного участка		радиовещания, телевидения, информатики, земли для обеспечения космической деятельности, земли обороны, безопасности и земли иного специального назначения
16	:123:3У1	18:08:000000:328 (18:08:027002:123)	Удмуртская Республика, Завьяловский район, земельный участок находится примерно в 200 м по направлению на юго-восток от пункта Якшур	3855	раздел с сохранением в измененных границах исходного земельного участка	относится к территории общего пользования	земли промышленности, энергетики, транспорта, связи, радиовещания, телевидения, информатики, земли для обеспечения космической деятельности, земли обороны, безопасности и земли иного специального назначения
17	:132	18:08:000000:344 (18:08:027002:132)	Удмуртская Республика, Завьяловский район, земельный участок расположен в восточной части Завьяловского кадастрового района	16232	выдел из ЕЗ	относится к территории общего пользования	земли промышленности, энергетики, транспорта, связи, радиовещания, телевидения, информатики, земли для обеспечения космической деятельности, земли обороны, безопасности и земли иного специального назначения
18	:131	18:08:000000:344 (18:08:027002:131)		6391			
19	:130	18:08:000000:344 (18:08:027002:130)		6318			
20	:133	18:08:000000:344 (18:08:027002:133)		8553			
21	:134	18:08:000000:344 (18:08:027002:134)		6375			
22	:127:3У1:	18:08:000000:344 (18:08:027002:127)		31873			
23	:275	18:08:027002:275	Удмуртская Республика, Завьяловский район, земельный	3 736	уточнение	относится к территории общего пользования	земли промышленности, энергетики, транспорта,

№ п/п	Условный номер образуемого земельного участка	Кадастровый номер исходного земельного участка/ кадастрового квартала	Местоположение образуемых земельных участков	Площадь образуемых земельных участков, кв. м	Возможный способ образования земельного участка	Сведения об отнесении образуемых земельных участков к территории общего пользования	Планируемая категория образуемого земельного участка
1	2	3	4	5	6	7	8
			<p>участок расположен в северо-восточной части кадастрового квартала, граница которого проходит по а/д Первомайский-Ниж. Вожой, южная и восточная граница н. п. Ниж. Вожой, а/д Ниж. Вожой – Якшур, южная, восточная и северная граница н. п. Якшур, а/д Якшур – Ижевск – Воткинск, южная и восточная граница н. п. Семеново, а/д Якшур – Ижевск – Воткинск, а/д Ижевск – Воткинск, а/д Ижевск – Воткинск – Стар. Марасаны, южная и восточная граница н. п. Стар. Марасаны, а/д Стар. Марасаны – Молодеж-</p>				<p>связи, радиовещания, телевидения, информатики, земли для обеспечения космической деятельности, земли обороны, безопасности и земли иного специального назначения</p>

№ п/п	Условный номер образуемого земельного участка	Кадастровый номер исходного земельного участка/ кадастрового квартала	Местоположение образуемых земельных участков	Площадь образуемых земельных участков, кв. м	Возможный способ образования земельного участка	Сведения об отнесении образуемых земельных участков к территории общего пользования	Планируемая категория образуемого земельного участка
1	2	3	4	5	6	7	8
			<p>ный, южная граница н. п. Молодежный, узкоколейная ж/д, а/д Ижевск – Воткинск – а/к «Лесной», граница а/к «Лесной», а/д а/к «Лесной» – Ижевск – Воткинск, западная граница н. п. Италмас, граница Воткинского района, Горьковская ж/д, северная граница н. п. раз. Вожой, Горьковская ж/д, северо-восточная граница н. п. Позимь, Горьковская ж/д</p>				
24	:563	18:08:027002:563	Удмуртская Республика, Завьяловский район, земельный участок находится примерно в 200 м по направлению на восток от пункта Якшур	3830	-	относится к территории общего пользования	земли промышленности, энергетики, транспорта, связи, радиовещания, телевидения, информатики, земли для обеспечения космической деятельности, земли обороны, безопасности и

№ п/п	Условный номер образуемого земельного участка	Кадастровый номер исходного земельного участка/ кадастрового квартала	Местоположение образуемых земельных участков	Площадь образуемых земельных участков, кв. м	Возможный способ образования земельного участка	Сведения об отнесении образуемых земельных участков к территории общего пользования	Планируемая категория образуемого земельного участка
1	2	3	4	5	6	7	8
							земли иного специального назначения
25	:305:ЗУ1	18:08:027002:305	Удмуртская Республика, Завьяловский район, земельный участок расположен в северо-восточной части кадастрового квартала, граница которого проходит по черте южной границы Якшур-Бодьинского района, черте юго-западной границы Воткинского района, черте северо-западной границы Сарапульского района, черте северной границы Малоপুরгинского района, по черте восточной границы Увинского района	7910	раздел	относится к территории общего пользования	земли промышленности, энергетики, транспорта, связи, радиовещания, телевидения, информатики, земли для обеспечения космической деятельности, земли обороны, безопасности и земли иного специального назначения
26	:8362:ЗУ1 (многоконтурный – 3 контура)	18:08:000000:8362	Удмуртская Республика, Завьяловский район, муниципальный	31004	раздел	относится к территории общего пользования	земли промышленности, энергетики, транспорта, связи,

№ п/п	Условный номер образуемого земельного участка	Кадастровый номер исходного земельного участка/ кадастрового квартала	Местоположение образуемых земельных участков	Площадь образуемых земельных участков, кв. м	Возможный способ образования земельного участка	Сведения об отнесении образуемых земельных участков к территории общего пользования	Планируемая категория образуемого земельного участка
1	2	3	4	5	6	7	8
			район Завьяловский, сельское поселение Якшурское, территория Путь Ильича, земельный участок 2				радиовещания, телевидения, информатики, земли для обеспечения космической деятельности, земли обороны, безопасности и земли иного специального назначения
Итого				584 762			

Границы земельных участков с кадастровыми номерами: 18:08:027002:273; 18:08:026001:152; 18:08:027002:277; 18:08:027002:286; 18:08:027002:279; 18:08:027002:285; 18:08:027002:265; 18:08:027002:288; 18:08:027002:278; 18:08:027002:275 не установлены в соответствии с требованиями земельного законодательства и подлежат уточнению.

В отношении земельного участка с кадастровым номером 18:08:081001:58 предполагается учет изменений площади и границы земельного участка.

В отношении земельного участка с кадастровыми номерами 18:08:027002:273, 18:08:027002:275 предполагается передача из собственности муниципального образования «Муниципальный округ Завьяловский район Удмуртской Республики» в собственность Удмуртской Республики (каталог представлен в таблице 12).

Перечень образуемых частей земельных участков представлен в таблице 10.

Таблица 10

№ п/п	Условный номер образуемого земельного участка	Кадастровый номер исходного земельного участка/ кадастрового квартала	Местоположение образуемых земельных участков	Площадь образуемых земельных участков, кв. м	Возможный способ образования земельного участка	Сведения об отнесении (неотнесении) образуемых земельных участков к территории общего пользования	Планируемая категория земель образуемого земельного участка
1	2	3	4	5	6	7	8
1	:13/чзу1	18:08:000000:53 (18:08:027002:13)	Удмуртская Республика, Завьяловский муниципальный район, сельское	2 472	образование части	относится к территории общего пользования	земли промышленности, энергетики, транспорта, связи,

1	2	3	4	5	6	7	8
			поселение Якшурское, территории ТТС, земельный участок 1				радиове- щения, телевие- ния, информа- тики, земли для обеспече- ния космичес- кой деятель- ности, земли обороны, безопа- сности и земли иного специаль- ного назначения
Итого				2 472			

Перечень образуемых земельных участков (временный отвод)
представлен в таблице 11.

Таблица 11

№ п/п	Условный номер образуемого земельного участка	Кадастровый номер исходного земельного участка	Местоположение образуемых земельных участков	Площадь образуемых участков, кв. м	Планируемое использование образуемого земельного участка
1	2	3	4	5	6
1	18:08:000000:304 (18:08:023002:663)	18:08:000000:304 (18:08:023002:663)	Удмуртская Республика, Завьяловский район, земельный участок расположен в северной части Завьяловского кадастрового района, граница которого проходит по черте южной границы Якшур-Бодьинского района, черте юго- западной границы Воткинского района, черте северо-западной границы Сарапульского района, черте северной границы Малопур- гинского района, по черте восточной границы Увинского района	703	для обустройства съезда
2	18:08:000000:304 (18:08:022001:49)	18:08:000000:304 (18:08:022001:49)	Удмуртская Республика, Завьяловский район, земельный участок	791	для обустройства съезда

1	2	3	4	5	6
			расположен в северной части Завьяловского кадастрового района, граница которого проходит по черте южной границы Якшур-Бодьинского района, черте юго-западной границы Воткинского района, черте северо-западной границы Сарапульского района, черте северной границы Малопургинского района, по черте восточной границы Увинского района		
3	1	18:08:027002	Удмуртская Республика, Завьяловский район	210	для размещения объездной дороги
4	18:08:000000:5006:3У2	18:08:000000:5006	Удмуртская Республика, Завьяловский район	3 578	для размещения объездной дороги
5	18:08:000000:295	18:08:000000:295	Удмуртская Республика, Завьяловский муниципальный район, сельское поселение Якшурское, территория автодорога (Ижевск – Воткинск) – Якшур, земельный участок 1	905	для обустройства съезда
6	2	18:08:027002	Удмуртская Республика, Завьяловский район	1 396	для размещения объездной дороги
7	3	18:08:027002	Удмуртская Республика, Завьяловский район	1 466	для размещения объездной дороги
8	18:08:027002:9(1)	18:08:027002:9	Удмуртская Республика, Завьяловский район, сельское поселение Якшурское, Территория АЗС № 18-015, земельный участок 1	454	для обустройства съезда
	18:08:027002:9(2)			381	
9	4	18:08:027002	Удмуртская Республика, Завьяловский район	19 446	для складирования дорожно-строительных материалов
10	5	18:08:027001	Удмуртская Республика, Завьяловский район	85505	для складирования грунта
11	6	18:08:027002	Удмуртская Республика, Завьяловский район	3387	для размещения объездной дороги
12	18:08:027002:305	18:08:027002:305	Удмуртская Республика, Завьяловский район,	5608	для размещения объездной дороги

1	2	3	4	5	6
			земельный участок расположен в северо-восточной части кадастрового квартала, граница которого проходит по черте южной границы Якшур-Бодьинского района, черте юго-западной границы Воткинского района, черте северо-западной границы Сарапульского района, черте северной границы Малопургинского района, по черте восточной границы Увинского района		
13	18:08:027002:145 (18:08:027002:135)	18:08:027002:145 (18:08:027002:135)	Удмуртская Республика, Завьяловский район, земельный участок расположен в восточной части Завьяловского кадастрового района	1339	для размещения объездной дороги
14	18:08:000000:8686	18:08:000000:8686	Удмуртская Республика, Завьяловский район	45	для размещения объездной дороги
15	18:08:027002:145 (18:08:027002:136)	18:08:027002:145 (18:08:027002:136)	Удмуртская Республика, Завьяловский район, земельный участок расположен в восточной части Завьяловского кадастрового района	1877	для размещения объездной дороги
16	18:08:000000:8325(1)	18:08:000000:8325	Удмуртская Республика, Завьяловский район	17900	для размещения объездной дороги
17	18:08:000000:8325(2)	18:08:000000:8325	Удмуртская Республика, Завьяловский район	8422	для размещения строительной площадки
18	18:08:000000:8325(3)	18:08:000000:8325	Удмуртская Республика, Завьяловский район	3618	для размещения строительной площадки
19	7	18:08:027002	Удмуртская Республика, Завьяловский район	1323	для размещения временной дороги
Итого				158 354	

Перечень и сведения об образуемых земельных участках, в отношении которых предполагается резервирование и (или) изъятие для государственных нужд, представлены в таблице 12.

Таблица 12

№ п/п	Условные номера образуемых земельных участков	Кадастровые номера земельных участков, из которых образуются земельные участки	Площадь образуемых земельных участков, кв. м	Правообладатель	Ограничение прав и обременение	Адрес или описание местоположения	Резервирование и (или) изъятие	Перечень, расположенных на земельных участках объектов недвижимого имущества	Адреса расположенных на земельных участках объектов недвижимого имущества
1	2	3	4	5	6	7	8	9	10
1	18:08:000000:ЗУ1	18:08:022010, 18:08:027002, 18:08:026001, 18:08:081001	116142	-	-	Удмуртская Республика, муниципальное образование «Муниципальный округ Завьяловский район Удмуртской Республики»	резервирование	18:08:000000:6930	Удмуртская Республика, Завьяловский район, (Ижевск – Воткинск) – Старые Марасаны
	:ЗУ1(1)		7 199					18:08:000000:7259	Удмуртская Республика, Завьяловский район
	:ЗУ1(2)		4 687					18:08:000000:7230	Удмуртская Республика, Завьяловский район, дорога: (Ижевск – Воткинск) – поч. Вожойский
	:ЗУ1(3)		815					18:08:000000:7300	Удмуртская Республика, Завьяловский район, с. Италмас
	:ЗУ1(4)		2 635					-	-
	:ЗУ1(5)		72342					-	-
	:ЗУ1(6)		11 576					-	-
	:ЗУ1(7)		1 113					-	-
	:ЗУ1(8)		1 951					-	-
	:ЗУ1(9)		1 504					-	-
	:ЗУ1(10)		344					-	-
	:ЗУ1(11)		319					-	-
	:ЗУ1(12)		8 218					-	-
:ЗУ1(13)	3 439	-	-						
2	18:08:000000:8686:ЗУ1	18:08:000000:8686	40 265	АО «Путь Ильича»	-	Удмуртская Республика, Завьяловский район	резервирование и изъятие	-	-
	:8686:ЗУ1(1)		4 792						
	:8686:ЗУ1(2)		18 745						
	:8686:ЗУ1(3)		12 161						
	:8686:ЗУ1(4)		222						
	:8686:ЗУ1(5)		4 345						
3	:ЗУ2	18:08:026001	134	-	-	Удмуртская Республика, Завьяловский район	резервирование	-	-
4	18:08:000000:	18:08:000000:	28145	Российская Фе-	-	Удмуртская	резервирование	-	-

1	2	3	4	5	6	7	8	9	10
	5006: ЗУ1	5006		дерация		Республика, Завьяловский район, Завьяловское лесничество, Люкшудьинское участковое лесничество, кварталы: 1 – 210; Заречное участковое лесничество, кварталы: 1 – 149, 151 – 181, 183 – 193, 196 – 198, 200 – 215; Подшиваловское участковое лесничество, кварталы: 1 – 235; Пригородное участковое лесничество, кварталы: 1 – 191			
	:5006: ЗУ1(1)		16802						
	:5006: ЗУ1(2)		10489						
	:5006: ЗУ1(3)		854						
5	18:08: 027002: 126:ЗУ1	18:08: 027002: 126	525	-	-	Удмуртская Республика, Завьяловский район, земельный участок находится примерно в 2500 м от ориентира (пункт Якшур) по направле-	резервирование	-	-

1	2	3	4	5	6	7	8	9	10
						нию на юго-запад			
6	18:08: 027002: 562:3У1	18:08: 027002:562	1 114	-	-	Удмуртская Республика, Завьяловский район	резервирование	-	-
7	18:08: 027002: 123:3У1	18:08: 027002:123 (18:08: 000000: 328)	3 855	Российская Федерация	-	Удмуртская Республика, Завьяловский район, земельный участок находится примерно в 200 м по направлению на восток от пункта Якшур	резервирование	-	-
8	18:08: 000000: 8325:3У1	18:08: 000000: 8325	30583	АО «Путь Ильича»	-	Удмуртская Республика, муниципальный округ Завьяловский район, территория Путь Ильича, земельный участок I	резервирование и изъятие	-	-
	:8325:3У1 (1)		20976						
	:8325:3У1 (2)		8289						
	:8325:3У1 (3)		1002						
	:8325:3У1 (4)		316						
9	18:08: 027002: 127:3У1	18:08: 027002: 127 (18:08: 000000: 344)	31873	Удмуртская Республика, КУ УР «Управление автомобильными дорогами Удмуртской Республики»	-	Удмуртская Республика, Завьяловский район, земельный участок расположен в восточной части Завьяловского кадастрового района	резервирование	-	-
10	18:08: 027002:	18:08: 027002:	7910	АО «Путь	-	Удмуртская	резервирование	-	-

1	2	3	4	5	6	7	8	9	10
	305:ЗУ1	305		Ильича»		Республика, Завьяловский район, земельный участок расположен в северо-восточной части кадастрового квартала, граница которого проходит по черте южной границы Якшур-Бодьинского района, черте юго-западной границы Воткинского района, черте северо-западной границы Сарапульского района, черте северной границы Малопургинского района, по черте восточной границы Увинского района	и изъятие		
11	18:08: 000000: 8362:ЗУ1	18:08: 000000: 8362	31004	АО «Путь Ильича»	-	Удмуртская Республика, муниципальный район Завьяловский, сельское поселение Якшурское,			
	:8362: ЗУ1(1)		24770						
	:8362: ЗУ1(2)		5268						
	:8362: ЗУ1(3)		966						

1	2	3	4	5	6	7	8	9	10
						территория Путь Ильича, земельный участок 2			
Итого			291 550						

Планируемая категория земель образуемых земельных участков представлена в таблице 13.

Таблица 13

№ п/п	Условные номера образуемых земельных участков	Площадь образуемых земельных участков измененный, кв. м	Категория земель исходных земельных участков	Категория земель образуемых земельных участков
1	2	3	4	5
1	18:08:000000:3У1	116142	-	земли промышленности, энергетики, транспорта, связи, радиовещания, телевидения, информатики, земли для обеспечения космической деятельности, земли обороны, безопасности и земли иного специального назначения
2	18:08:000000:8686:3У1	40265	земли сельскохозяйственного назначения	земли промышленности, энергетики, транспорта, связи, радиовещания, телевидения, информатики, земли для обеспечения космической деятельности, земли обороны, безопасности и земли иного специального назначения
3	18:08:026001:3У2	134	-	земли населенных пунктов
4	18:08:000000:5006:3У1	28145	земли лесного фонда	земли промышленности, энергетики, транспорта, связи, радиовещания, телевидения, информатики, земли для обеспечения космической деятельности, земли обороны, безопасности и земли иного специального назначения
5	18:08:027002:126:3У1	525	земли промышленности	земли промышленности, энергетики, транспорта, связи, радиовещания, телевидения, информатики, земли для обеспечения космической деятельности, земли обороны, безопасности и земли иного специального назначения
6	18:08:027002:562:3У1	1114	земли промышленности	земли промышленности, энергетики, транспорта, связи, радиовещания, телевидения, информатики, земли для обеспечения космической деятельности, земли обороны, безопасности и земли иного специального назначения

1	2	3	4	5
7	18:08:027002:123:ЗУ1	3855	земли промышленности	земли промышленности, энергетики, транспорта, связи, радиовещания, телевидения, информатики, земли для обеспечения космической деятельности, земли обороны, безопасности и земли иного специального назначения
8	18:08:000000:8325:ЗУ1	30583	земли сельскохозяйственного назначения	земли промышленности, энергетики, транспорта, связи, радиовещания, телевидения, информатики, земли для обеспечения космической деятельности, земли обороны, безопасности и земли иного специального назначения
9	18:08:027002:127:ЗУ1	31873	земли промышленности	земли промышленности, энергетики, транспорта, связи, радиовещания, телевидения, информатики, земли для обеспечения космической деятельности, земли обороны, безопасности и земли иного специального назначения
10	18:08:027002:305:ЗУ1	7910	земли сельскохозяйственного назначения	земли промышленности, энергетики, транспорта, связи, радиовещания, телевидения, информатики, земли для обеспечения космической деятельности, земли обороны, безопасности и земли иного специального назначения
11	18:08:000000:8362:ЗУ1	31004	земли сельскохозяйственного назначения	земли промышленности, энергетики, транспорта, связи, радиовещания, телевидения, информатики, земли для обеспечения космической деятельности, земли обороны, безопасности и земли иного специального назначения

2. Целевое назначение лесов, вид (виды) разрешенного использования лесного участка, количественные и качественные характеристики лесного участка, сведения о нахождении лесного участка в границах особо защитных участков лесов (в случае, если подготовка проекта межевания территории осуществляется в целях определения местоположения границ, образуемых и (или) изменяемых лесных участков)

2.1. Местоположение, границы и площадь проектируемого лесного участка

В связи с вступлением в силу Федерального закона от 3 августа 2018 года № 342-ФЗ «О внесении изменений в Градостроительный кодекс Российской Федерации и отдельные законодательные акты Российской Федерации», а также в соответствии с частью 1 статьи 70.1 Лесного кодекса Российской Федерации, при проектировании лесных участков осуществляется подготовка проектной документации лесных участков, за исключением случаев проектирования лесных участков в целях размещения линейных объектов.

В соответствии с пунктом 10.1 статьи 1 Градостроительного кодекса Российской Федерации к линейным объектам относятся линии электропередачи, линии связи (в том числе линейно-кабельные сооружения), трубопроводы, автомобильные дороги, железнодорожные линии и другие подобные сооружения.

Проектируемый объект – автомобильная дорога. В таком случае в соответствии со статьей 11.3 Земельного кодекса Российской Федерации образование лесных участков в целях размещения линейных объектов осуществляется на основании утвержденного проекта межевания территории. Подготовка проектных документаций на испрашиваемые лесные участки из состава земель лесного фонда предусмотрена на этапе проведения кадастровых работ перед строительством объекта с целью оформления правоотношений, предусмотренных частью 6 статьи 70.1 Лесного кодекса Российской Федерации.

В соответствии с пунктом 1 статьи 4 Федерального закона от 31 июля 2020 года № 254-ФЗ сведения об отнесении земельного участка, находящегося в государственной или муниципальной собственности, к категории земель промышленности, энергетики, транспорта, связи, радиовещания, телевидения, информатики, земель для обеспечения космической деятельности, земель обороны, безопасности или земель иного специального назначения в целях строительства, реконструкции объекта инфраструктуры вносятся в Единый государственный реестр недвижимости на основании утвержденной документации по планировке территории. При этом принятие решения о переводе земельного участка из одной категории земель в другую или об отнесении земельного участка к определенной категории земель не требуется.

В соответствии с данными из государственного лесного реестра проектируемый объект расположен на землях лесного фонда Заречного участкового лесничества Завьяловского лесничества, квартал 92 (выделы: 25, 26, 27, 28), квартал 94 (выделы: 10, 11, 12, 14, 15, 16, 17, 18, 20, 21, 23), без обременений.

Сформирован земельный участок :5006:ЗУ1 с целью строительства и эксплуатации линейного объекта – автомобильной дороги Ижевск – Воткинск.

Местоположение границы и площадь проектируемого лесного участка представлены в таблице 14.

Таблица 14

Субъект Российской Федерации	Удмуртская Республика
Муниципальное образование	Муниципальный округ «Завьяловский район Удмуртской Республики»
Категория земель	земли лесного фонда
Лесничество	Завьяловское
Участковое лесничество	Заречное
Целевое назначение лесов (категория защитных лесов)	леса, расположенные в зеленых зонах
Квартал (лесотаксационный выдел/ часть лесотаксационного выдела)	92 (25, 26, 27, 28) 94 (10, 11, 12, 14, 15, 16, 17, 18, 20, 21, 23)
Площадь проектируемого лесного участка, га	2,8145

2.2. Целевое назначение лесов в постоянной полосе отвода автомобильной дороги

Согласно сведениям из выписки государственного лесного реестра от 17 мая 2024 года № 279 зона размещения автомобильной дороги накладывается на лесные участки, расположенные на территории Заречного участкового лесничества Завьяловского лесничества, квартал 92 (выделы: 25, 26, 27, 28), квартал 94 (выделы: 10, 11, 12, 14, 15, 16, 17, 18, 20, 21, 23), относящиеся к лесам, расположенным в зеленых зонах.

2.3. Количественные и качественные характеристики лесных участков

Количественные и качественные характеристики лесных участков составлены на основании данных государственного лесного реестра.

Характеристика насаждений проектируемого лесного участка представлена в таблице 15.

Таблица 15

№ п/п	Участковое лесничество/урочище (при наличии)	Номер квартала	Номер выдела	Целевое назначение лесов	Особо защитные участки лесов (ОЗУ)	Состав насаждения или характеристика лесного участка при отсутствии насаждения	Площадь (га)/запас древесины при наличии (на 1 га, дес. м ³)	в том числе по группам возраста древостоя (га/куб. м)			
								молodняки	средне-возрастные	приспевающие	спелые и перестойные
1	2	3	4	5	6	7	8	9	10	11	12
1	Заречное	92	26	леса, расположенные в зеленых зонах	участки лесов сельских населенных пунктов и садовых товариществ	8С1Е1Б	0,0165/27	-	0,0165/27	-	-
2	Заречное	92	27	леса, расположенные в зеленых зонах	участки лесов сельских населенных пунктов и садовых товариществ	5Б1ОС1ЛП2Е 1П	0,1445/25	-	-	-	0,1445/25
3	Заречное	92	28	леса, расположенные в зеленых зонах	участки лесов сельских населенных пунктов и садовых	3ЛП1ЛП3Б2Е 1П	0,1209/18	-	-	-	0,1209/18

1	2	3	4	5	6	7	8	9	10	11	12
					товариществ						
4	Заречное	94	10	леса, расположенные в зеленых зонах	участки лесов сельских населенных пунктов и садовых товариществ	4ЛП1ЛП2ОС 2Е1Е	0,2149/30	-	-	-	0,2149/30
5	Заречное	94	11	леса, расположенные в зеленых зонах	участки лесов сельских населенных пунктов и садовых товариществ	3ЛП3ОС1ЛП 1Б2Е	0,2981/31	-	-	-	0,2981/31
6	Заречное	94	12	леса, расположенные в зеленых зонах	участки лесов сельских населенных пунктов и садовых товариществ	4Б2ОС1ЛП2Е 1П	0,4379/20	-	-	-	0,4379/20
7	Заречное	94	14	леса, расположенные в зеленых зонах	участки лесов сельских населенных пунктов и садовых товариществ	4Е2Е3Б1ОС +П	0,0696/21	-	-	-	0,0696/21
						5ЛП1ОС1Б2Е 1П	0,0696/5	-	-	-	0,0696/5
8	Заречное	94	15	леса, расположенные в зеленых зонах	участки лесов сельских населенных пунктов и садовых товариществ	6Е1Е1П2Б+Л П	0,4985/25	-	-	-	-
9	Заречное	94	16	леса, расположенные в зеленых зонах	участки лесов сельских населенных пунктов и садовых товари-	3Е2Е1П3ЛП 1Б	0,1918/38	-	-	-	0,1918/38

1	2	3	4	5	6	7	8	9	10	11	12
					ществ						
10	Заречное	94	17	леса, расположенные в зеленых зонах	участки лесов сельских населенных пунктов и садовых товариществ	6ЛП1ОС3Е	0,0586/15	-	-	-	0,0586/15
						5ЛПЗКЛО1ОС1Е	0,0586/6	-	-	-	0,0586/6
11	Заречное	94	18	леса, расположенные в зеленых зонах	участки лесов сельских населенных пунктов и садовых товариществ	6Е1ПЗЛП	0,1822/32	-	-	-	-
12	Заречное	94	20	леса, расположенные в зеленых зонах	участки лесов сельских населенных пунктов и садовых товариществ	3Б2ОС2ЛП2Е1П	0,2109/24	-	-	-	0,2109/24
13	Заречное	94	21	леса, расположенные в зеленых зонах	участки лесов сельских населенных пунктов и садовых товариществ	4Е1П1Е2Б1ЛП1ОС	0,2847/32	-	-	-	0,2847/32
14	Заречное	94	23	леса, расположенные в зеленых зонах	участки лесов сельских населенных пунктов и садовых товариществ	5ЛП1КЛО1ОС1ИВД1Б1Е+П	0,0854/9	0,0854/9	-	-	-
						единичные деревья 3БЗЛП2ОС2Е	0,0854/5	0,0854/5	-	-	-

2.4. Виды разрешенного использования лесов на проектируемом лесном участке

Вид использования лесов – строительство, реконструкция, эксплуатация линейных объектов. Оставшиеся части кварталов 92, 94, не попавшие в зону

размещения автомобильной дороги, сохранят свое целевое назначение – леса, расположенные в зеленых зонах.

2.5. Сведения о лесном участке временного использования

В соответствии с данными из государственного лесного реестра временный участок расположен на землях лесного фонда Заречного участкового лесничества Завьяловского лесничества, квартал 92 (выделы: 25, 26, 27), квартал 94 (выдел 10), без обременений.

Местоположение границы и площадь проектируемого лесного участка представлены в таблице 16.

Таблица 16

Субъект Российской Федерации	Удмуртская Республика
Муниципальное образование	Муниципальный округ «Завьяловский район Удмуртской Республики»
Категория земель	земли лесного фонда
Лесничество	Завьяловское
Участковое лесничество	Заречное
Целевое назначение лесов (категория защитных лесов)	леса, расположенные в зеленых зонах
Квартал (лесотаксационный выдел/ часть лесотаксационного выдела)	92 (25, 26, 27) 94 (10)
Площадь проектируемого лесного участка, га	0,3578

Количественные и качественные характеристики лесных участков составлены на основании данных государственного лесного реестра.

Характеристика насаждений проектируемого лесного участка представлены в таблице 17.

Таблица 17

№ п/п	Участковое лесничество/ урочище (при наличии)	Но- мер кварта- тала	Но- мер вы- дела	Целевое назна- чение лесов	Особо защитные участки лесов (ОЗУ)	Состав насаждения или характеристика лесного участка при отсутствии насаждения	Площадь (га)/запас древесины при наличии (на 1 га, дес. м ³)	в том числе по группам возраста дровостоя (га/куб. м)			
								молодняки	средне- возрастные	приспевающие	спелые и перестойные
1	2	3	4	5	6	7	8	9	10	11	12
1	Заречное	92	25	леса, распо- ложен- ные в зеле- ных зонах	участки лесов сельских населен- ных пунктов и садовых товари- ществ	5ЛПЗБ2Е+П, ОС	0,0196/38	-	-	-	0,0196/38
2	Заречное	92	26	леса,	участки	8С1Е1Б	0,1442/27	-	0,14	-	-

1	2	3	4	5	6	7	8	9	10	11	12
				расположенные в зеленых зонах	лесов сельских населенных пунктов и садовых товариществ				42/27		
3	Заречное	92	27	леса, расположенные в зеленых зонах	участки лесов сельских населенных пунктов и садовых товариществ	5Б1ОС1ЛП2Е1П	0,1608/25	-	-	-	0,1608/25
						единичные деревья 10ЛП	0,1608/3	-	-	-	0,1608/3
4	Заречное	94	10	леса, расположенные в зеленых зонах	участки лесов сельских населенных пунктов и садовых товариществ	4ЛП1ЛП2ОС2Е1Е	0,0332/30	-	-	-	0,0332/30

Вид использования лесов на лесном участке – строительство, реконструкция, эксплуатация линейных объектов. Использование лесного участка требуется для размещения временной дороги для объезда на период строительства.

3. Перечень координат характерных точек образуемых земельных участков

Координаты характерных точек границ территории, в отношении которой разрабатывается Проект межевания территории, в системе координат, используемой для ведения Единого государственного реестра недвижимости, представлены в таблице 18.

Система координат МСК-18, зона 2.

Таблица 18

Каталог координат характерных точек образуемых земельных участков		
№ п/п	X	Y
1	2	3
:8686:3У1(1), площадь: 4 792 кв. м		
1	395684.34	2240822.54
2	395686.71	2240855.35

1	2	3
3	395695.38	2240954.54
4	395704.15	2241054.79
5	395722.8	2241264.95
6	395728.35	2241331.22
7	395712.07	2241332.05
8	395711.16	2241283.91
9	395702.14	2241144.38
10	395696.33	2241125.01
11	395694.78	2241102.24
12	395696.7	2241083.27
13	395681.57	2240837.6
:8686:3У1(3), площадь: 12 161 кв. м		
14	395746.87	2241552.55
15	395794.65	2242145.21
16	395788.35	2242145.32
17	395747.24	2242139.13
18	395729.05	2242136.41
19	395729.35	2242131.37
20	395786.12	2242118.84
21	395764.52	2241950.66
22	395713.85	2241353.06
23	395730.1	2241352.22
:8686:3У1(2), площадь: 18 745 кв. м		
24	395772.03	2241070.22
25	395783.42	2241227.16
26	395808.8	2241346.74
27	395805.69	2241375.66
28	395829.56	2241541.36
29	395838.68	2241670.28
30	395847.79	2242010.79
31	395858.49	2242160.43
32	395867.17	2242162.83
33	395924.04	2242184.77
34	395844.5	2242173.43
35	395808.81	2241613.74
36	395786.95	2241341.47
37	395867.17	2242162.83
38	395867.17	2242166.19
39	395863.82	2242166.19
40	395863.82	2242162.83
:8686:3У1(4), площадь: 222 кв. м		
41	395728.65	2242142.96
42	395733.6	2242143.66
43	395777.86	2242151.65
44	395751.72	2242152.69
45	395728.24	2242149.6

1	2	3
:8362:3У1(1), площадь: 24 770 кв. м		
46	396544.57	2244395.28
47	396553.18	2244397.53
48	396597.06	2244412.02
49	396639.88	2244427.85
50	396681.76	2244446.01
51	396735.93	2244473.76
52	396775.14	2244497.14
53	396800.54	2244513.91
54	396825.31	2244531.6
55	396861.26	2244559.75
56	396884.58	2244579.31
57	396935.03	2244623.34
58	396948.54	2244635.3
59	396942.79	2244634.78
60	396919.6	2244638.65
61	396904.9	2244654.86
62	396881.25	2244654.74
63	396824.21	2244603.73
64	396788.2	2244575.68
65	396750.64	2244549.73
66	396698.29	2244518.68
67	396643.66	2244491.85
68	396587.09	2244469.41
69	396543.59	2244455.56
70	396537.48	2244454.03
71	396542.67	2244453.08
72	396554.27	2244445.35
73	396556.2	2244426.03
74	396550.34	2244410.66
:123:3У1, площадь: 3 855 кв. м		
75	396904.9	2244654.86
76	396955.95	2244657.63
77	396989.62	2244661.29
78	397002.07	2244683.3
79	396999.95	2244699.57
80	396951.97	2244694.39
81	396902.92	2244691.79
82	396897.86	2244691.77
83	396896.52	2244668.39
84	396881.25	2244654.74
:3У1(7), площадь: 1 113 кв. м		
85	396948.54	2244635.3
86	396963.86	2244648.88
87	396986.98	2244656.63
88	396989.62	2244661.29

1	2	3
89	396955.95	2244657.63
90	396904.9	2244654.86
91	396919.6	2244638.65
92	396942.79	2244634.78
:126:3У1, площадь: 525 кв. м		
93	396997.35	2244719.51
94	396994.8	2244739.05
95	396976.78	2244736.72
96	396967.96	2244735.05
97	396968.38	2244732.69
98	396971.36	2244716.06
:8325:3У1(1), площадь: 20 976 кв. м		
99	396223.09	2244433.75
100	396194.81	2244434.31
101	396178.93	2244489.57
102	396137.13	2244525.54
103	396083.74	2244531.67
104	396126.84	2244732.73
105	396121.86	2244732.11
106	396043.61	2244410.53
107	396038.72	2244343.28
108	396080.69	2244360.3
109	396115.49	2244385.43
110	396187,00	2244402.83
:3У1(11), площадь: 319 кв. м		
111	396168.25	2244793.95
112	396131.48	2244791.68
113	396161.06	2244787.31
114	396170.63	2244785.85
115	396196.8	2244782.02
116	396197.61	2244786.3
:8325:3У1(3), площадь: 1 002 кв. м		
117	396131.48	2244791.68
118	396168.25	2244793.95
119	396154.82	2244797.45
120	396145.66	2244815.88
121	396175.05	2244942.73
122	396178.09	2244961.66
123	396177.05	2244957.14
124	396149.22	2244835.71
125	396135.12	2244837.83
126	396127.88	2244808.06
127	396131.88	2244793.28
:8325:3У1(4), площадь: 316 кв. м		
128	396237.85	2245222.32
129	396286.11	2245418.81

1	2	3
130	396282.89	2245418.81
:ЗУ1(13), площадь: 3 439 кв. м		
131	396184.28	2245251.38
132	396205.41	2245320.26
133	396252.43	2245514.62
134	396257.11	2245534.52
135	396286.82	2245660.66
136	396262.54	2245602.7
137	396241.92	2245528.07
138	396237.19	2245506.69
139	396214.07	2245493.22
140	396229.99	2245474.19
141	396213.54	2245399.95
142	396223.25	2245400.83
143	396184.24	2245251.47
:8362:ЗУ1(3), площадь: 966 кв. м		
144	396184.24	2245251.47
145	396223.25	2245400.83
146	396213.54	2245399.95
147	396181.92	2245257.27
:ЗУ1(10), площадь: 344 кв. м		
148	396079.89	2244801.67
149	396085.09	2244822.97
150	396070.43	2244826.84
151	396070.11	2244825.52
152	396065.02	2244803.78
:8362:ЗУ1(2), площадь: 5 268 кв. м		
153	396085.09	2244822.97
154	396117.76	2244956.76
155	396135.18	2245028.09
156	396142.6	2245059.78
157	396163.61	2245149.52
158	396152.93	2245152.17
159	396145.28	2245140.2
160	396070.43	2244826.84
:8325:ЗУ1(2), площадь: 8 289 кв. м		
161	395345.06	2244315.86
162	395407.96	2244323.58
163	395503.45	2244335.68
164	395525.79	2244338.37
165	395526.01	2244336.58
166	395607.73	2244346.4
167	395707.02	2244358.35
168	395731.84	2244361.32
169	395731.12	2244367.28
170	395746.01	2244369.08

1	2	3
171	395785.73	2244373.84
172	395805.58	2244376.23
173	395842.91	2244398.22
174	395849.62	2244483.76
175	395835.84	2244450.79
176	395818.57	2244425.18
177	395799.07	2244411.19
178	395766.16	2244396,00
179	395752.16	2244377.54
180	395558.46	2244355.49
181	395344.36	2244321.86
:3У1(9), площадь: 1 504 кв. м		
182	396052.98	2244679.97
183	396064.12	2244737.11
184	396070.72	2244764.12
185	396056.08	2244765.63
186	396030.79	2244655.78
:127:3У1, площадь: 31 873 кв. м		
187	395967.48	2244119.36
188	395971.35	2244177.26
189	395949.83	2244212.68
190	395940.42	2244225.04
191	395923.74	2244231.31
192	395896.28	2244233.87
193	395884.7	2244239.61
194	395877.45	2244259.18
195	395870.97	2244279.77
196	395869.11	2244302.54
197	395889.98	2244294.3
198	395902.4	2244286.51
199	395917.65	2244281.93
200	395933.77	2244281.22
201	395948.98	2244283.08
202	395962.13	2244289.53
203	395964.44	2244291.22
204	395977.87	2244301.1
205	395984.9	2244308.56
206	395986.95	2244328.46
207	395979.73	2244316.31
208	395973.52	2244308.23
209	395966.69	2244301.72
210	395957.55	2244296.1
211	395946.81	2244291.46
212	395934.39	2244288.98
213	395916.69	2244289.87
214	395903.33	2244294.57

1	2	3
215	395895.17	2244299.89
216	395891.8	2244302.09
217	395882.53	2244312.58
218	395878.75	2244330.19
219	395884.04	2244419.36
220	395890.13	2244432.46
221	395903.02	2244445.5
222	395916.99	2244453.58
223	395932.07	2244456.9
224	395943.08	2244456.68
225	395955.09	2244454.99
226	395966.38	2244451.1
227	395974.7	2244444.83
228	395982.21	2244438.05
229	395990.29	2244429.35
230	395993.7	2244424.63
231	395996.48	2244420.78
232	395997.71	2244432.72
233	395996.2	2244434.61
234	395989.98	2244442.4
235	395979.99	2244450.83
236	395970.11	2244457.94
237	395958.96	2244462.00
238	395946.5	2244464.15
239	395934.22	2244464.61
240	395916.68	2244461.96
241	395905.19	2244456.38
242	395895.57	2244450.16
243	395888.12	2244442.71
244	395880.29	2244434.52
245	395880.39	2244461.64
246	395885.68	2244475.19
247	395894.79	2244484.01
248	395925.85	2244504.2
249	395979.42	2244534.32
250	395995.26	2244543.33
251	396008.14	2244550.46
252	396014.83	2244557.31
253	396027.4	2244575.63
254	396032.47	2244586.15
255	396040.13	2244602.02
256	396052.71	2244656.99
257	396047.9	2244651.23
258	396029.88	2244629.67
259	396016.53	2244602.33
260	396005.04	2244571.59

1	2	3
261	395996.03	2244563.2
262	395980.51	2244553.58
263	395904.75	2244511.81
264	395890.9	2244504.33
265	395885.69	2244498.29
266	395874.37	2244487.56
267	395865.79	2244479.07
268	395861.13	2244466.5
269	395858.69	2244396.54
270	395856.23	2244386.41
271	395849.27	2244381.48
272	395805.58	2244376.23
273	395785.73	2244373.84
274	395746.01	2244369.08
275	395731.12	2244367.28
276	395731.84	2244361.32
277	395707.02	2244358.35
278	395607.73	2244346.4
279	395526.01	2244336.58
280	395525.79	2244338.37
281	395503.45	2244335.68
282	395407.96	2244323.58
283	395345.06	2244315.86
284	395348.88	2244283.39
285	395412.06	2244291.14
286	395507.36	2244303.21
287	395529.7	2244305.91
288	395529.59	2244306.79
289	395611.31	2244316.61
290	395710.6	2244328.55
291	395735.42	2244331.53
292	395736.14	2244325.58
293	395751.03	2244327.36
294	395750.91	2244328.37
295	395790.63	2244333.13
296	395790.03	2244336.29
297	395810.12	2244338.5
298	395847.96	2244342.00
299	395851.94	2244338.93
300	395851.94	2244333.66
301	395854.53	2244277.68
302	395856.09	2244267.97
303	395856.56	2244265.07
304	395860.38	2244254.79
305	395867.43	2244229.75
306	395889.22	2244214.45

1	2	3
307	395920.11	2244212.28
308	395935.01	2244201.09
309	395947.12	2244175.94
:305:ЗУ1, площадь: 7 910 кв. м		
310	395819.14	2244254.98
311	395836.08	2244258.07
312	395836.48	2244268.13
313	395830.25	2244320.06
314	395810.12	2244338.5
315	395790.03	2244336.29
316	395790.63	2244333.13
317	395750.91	2244328.37
318	395751.03	2244327.36
319	395736.14	2244325.58
320	395735.42	2244331.53
321	395710.6	2244328.55
322	395611.31	2244316.61
323	395613.52	2244298.25
324	395746.51	2244299.22
325	395770.33	2244293.85
326	395800.7	2244278.97
:8686:ЗУ1(5), площадь: 4 345 кв. м		
327	395504.72	2244284.94
328	395613.52	2244298.25
329	395611.31	2244316.61
330	395529.59	2244306.79
331	395529.7	2244305.91
332	395507.36	2244303.21
333	395412.06	2244291.14
334	395348.88	2244283.39
335	395350.33	2244271.05
:ЗУ1(8), площадь: 1 951 кв. м		
336	396971.36	2244716.06
337	396898.9	2244709.8
338	396897.86	2244691.77
339	396902.92	2244691.79
340	396951.97	2244694.39
341	396999.95	2244699.57
342	396997.35	2244719.51
:562:ЗУ1, площадь: 1 114 кв. м		
343	396898.9	2244709.8
344	396971.36	2244716.06
345	396968.38	2244732.69
346	396967.96	2244735.05
347	396899.6	2244722.09

1	2	3
:5006:3У1(2), площадь: 1 0489 кв. м		
348	395798.65	2242194.75
349	395889.78	2243323.83
350	395868.16	2243318.26
351	395874.47	2243249.69
352	395861.63	2243107.08
353	395856.61	2243089.69
354	395854.64	2243064.34
355	395856.46	2243047.5
356	395843.88	2242841.77
357	395790.62	2242211.69
358	395789.77	2242205.25
359	395791.22	2242193.82
:3У1(6), площадь: 11 576 кв. м		
360	395959.93	2244092.82
361	395915.01	2244189.77
362	395876.99	2244195.93
363	395849.98	2244218.28
364	395836.48	2244268.13
365	395836.08	2244258.07
366	395819.14	2244254.98
367	395847.79	2244217.7
368	395874.79	2244193.59
369	395908.17	2244169.19
370	395933.07	2244136.11
371	395944.63	2244092.55
372	395940.18	2244006.15
373	395920.84	2243734.4
374	395905.13	2243600.53
375	395881.58	2243584.83
376	395901.76	2243559.54
377	395890.95	2243435.24
378	395876.75	2243390.76
379	395899.04	2243394.01
380	395896.54	2243361.89
381	395898.43	2243362.17
382	395946.78	2243924.93
:5006:3У1(3), площадь: 854 кв. м		
383	395896.54	2243361.89
384	395899.04	2243394.01
385	395887.21	2243392.29
386	395876.75	2243390.76
387	395868.91	2243366.21
388	395867.67	2243355.32
389	395888.86	2243360.77

1	2	3
:13/чзу1, площадь: 2 472 кв. м		
390	395844.5	2242173.43
391	395924.05	2242184.78
392	395967.02	2242191.07
393	395964.6	2242210.7
394	395921.65	2242204.59
395	395841.69	2242193.23
396	395842.6	2242186.79
397	395843.59	2242179.85
:3У1(4), площадь: 2 635 кв. м		
398	395903.53	2242207.83
399	395849.55	2242201.42
400	395859.85	2242336.00
401	395944.01	2243356.35
402	395943.02	2243344.61
403	395916.07	2243044.06
404	395899.61	2242844.46
405	395867.14	2242445.57
406	395846.08	2242205.27
407	395841.69	2242193.23
408	395921.65	2242204.59
:3У1(12), площадь: 8 218 кв. м		
409	396329.73	2245647.00
410	396329.72	2245647.09
411	396304.31	2245538.15
412	396250.01	2245314.09
413	396190.06	2245064.02
414	396178.98	2245017.79
415	396177.82	2245013.01
416	396176.48	2245007.56
417	396163.74	2244955.26
418	396135.12	2244837.83
419	396149.22	2244835.71
420	396177.05	2244957.14
421	396178.09	2244961.66
422	396186.12	2245011.76
423	396237.85	2245222.32
424	396282.89	2245418.81
425	396286.11	2245418.81
426	396286.12	2245418.82
427	396331.46	2245603.43
:5006:3У1(1), площадь: 16 802 кв. м		
428	395849.55	2242201.42
429	395903.52	2242207.83
430	395860.39	2242215.56
431	395868.06	2242313.71

1	2	3
432	395889.98	2242580.51
433	395903.48	2242696.24
434	395928.22	2242991.26
435	395933.49	2243006.46
436	395935.1	2243032.29
437	395933.3	2243051.6
438	395939.75	2243134.56
439	395943.96	2243227.15
440	395947.06	2243261.88
441	395982.16	2243380.79
442	395980.95	2243394.46
443	395979.86	2243403.31
444	395948.02	2243398.73
445	395947.58	2243398.66
446	395944.01	2243356.35
447	395859.85	2242336,00
:273, площадь: 13 109 кв. м		
448	395761.21	2240950.29
449	395772.03	2241070.22
450	395786.95	2241341.47
451	395808.81	2241613.74
452	395832.58	2241986.52
453	395827.97	2241986.52
454	395777.33	2241368.17
455	395753,00	2241096.3
456	395741.34	2240952.38
:ЗУ1(1), площадь: 7 199 кв. м		
457	395832.58	2241986.52
458	395844.5	2242173.43
459	395842.08	2242159.67
460	395827.78	2241986.52
461	395825.17	2241954.97
462	395816.34	2241847.98
463	395791.71	2241548.82
464	395774.91	2241349.49
465	395748.97	2241050.87
466	395743.57	2240987.95
467	395736.64	2240905.4
468	395736.35	2240901.41
469	395729,00	2240817.33
470	395723.43	2240752.15
471	395718.01	2240649.08
472	395753.21	2240631.48
473	395753.22	2240631.49
474	395733.85	2240651.46
475	395739.61	2240726.07

1	2	3
476	395737.4	2240779.81
477	395766.84	2240806.17
478	395765.13	2240812.54
479	395762.36	2240820.43
480	395751.03	2240837.68
481	395761.21	2240950.29
482	395741.34	2240952.38
483	395753.00	2241096.3
484	395777.33	2241368.17
485	395827.97	2241986.52
:275, площадь: 3 736 кв. м		
486	396039.38	2244352.35
487	396043.61	2244410.53
488	396120.71	2244727.37
489	396112.58	2244732.25
490	396043.55	2244458.35
491	396041.36	2244445.68
492	396030.57	2244350.04
:3У1(5), площадь: 72 342 кв. м		
493	396039.38	2244352.35
494	396030.57	2244350.04
495	396041.36	2244445.68
496	396043.55	2244458.35
497	396112.58	2244732.25
498	396120.71	2244727.37
499	396121.86	2244732.11
500	396126.84	2244732.73
501	396131.48	2244754.36
502	396127.16	2244755.02
503	396120.96	2244755.94
504	396115.43	2244756.48
505	396044.81	2244465.78
506	396031.05	2244385.93
507	396022.63	2244323.43
508	396015.49	2244239.49
509	395991.64	2243921.35
510	395983.14	2243819.85
511	395947.58	2243398.66
512	395948.45	2243398.79
513	395979.86	2243403.31
514	395967.86	2243500.85
515	395986.88	2243725.06
516	395998.11	2243807.15
517	396022.56	2244081.26
518	396026.89	2244106.12
519	396033.94	2244126.29

1	2	3
520	396048.38	2244151.4
521	396060.53	2244165.25
522	396074.14	2244169.99
523	396083.52	2244175.79
524	396091.78	2244188.74
525	396104.02	2244194.41
526	396123.42	2244203.41
527	396143.26	2244220.15
528	396161.46	2244235.5
529	396182.6	2244264.68
530	396195.41	2244290.89
531	396220.72	2244322.75
532	396261.51	2244350.43
533	396300.82	2244348.65
534	396306.1	2244338.07
535	396316.82	2244336.29
536	396327.62	2244356.99
537	396419.27	2244368.49
538	396442.88	2244371.44
539	396450.7	2244373.07
540	396474.45	2244377.98
541	396491.55	2244381.51
542	396507.73	2244385.72
543	396543.67	2244395.05
544	396544.57	2244395.28
545	396550.34	2244410.66
546	396556.2	2244426.03
547	396554.27	2244445.35
548	396542.67	2244453.08
549	396537.48	2244454.03
550	396531.08	2244452.43
551	396491.45	2244442.53
552	396466.67	2244439.89
553	396419.27	2244434.84
554	396395.67	2244432.33
555	396323.82	2244431.73
556	396228.93	2244433.64
557	396223.09	2244433.75
558	396187.00	2244402.83
559	396115.49	2244385.43
560	396080.69	2244360.3
561	396038.72	2244343.28
:3У1(2), площадь: 4 687 кв. м		
562	395712.07	2241332.05
563	395728.35	2241331.22
564	395730.1	2241352.22

1	2	3
565	395713.85	2241353.06
566	395764.52	2241950.66
567	395737.37	2241739.24
568	395716.49	2241488.87
569	395712.45	2241403.08
570	395704.45	2241384.17
:ЗУ1(3), площадь: 815 кв. м		
571	395798.65	2242194.75
572	395791.22	2242193.82
573	395793.6	2242173.06
574	395785.83	2242172.21
575	395785.54	2242172.93
576	395785.11	2242169.61
577	395785.37	2242153,00
578	395746.59	2242146.01
579	395733.6	2242143.66
580	395728.65	2242142.96
581	395729.05	2242136.41
582	395747.24	2242139.13
583	395788.35	2242145.32
584	395794.65	2242145.21
:ЗУ2, площадь: 134 кв. м		
585	395791.22	2242193.82
586	395789.77	2242205.25
587	395785.54	2242172.93
588	395785.83	2242172.21
589	395793.6	2242173.06

4. Сведения о границах территории, применительно к которой осуществляется подготовка проекта межевания

Сведения о границах территории, применительно к которой осуществляется подготовка проекта межевания, представлены в таблице 2.

5. Вид разрешенного использования земельных участков в соответствии с проектом планировки территории

Планируемый вид разрешенного использования образуемых земельных участков представлен в таблице 19.

Таблица 19

№ п/п	Условные номера образуемых земельных участков	Площадь образуемых земельных участков, кв. м	Виды разрешенного использования исходных земельных участков	Виды разрешенного использования образуемых земельных участков
1	2	3	4	5
1	18:08:000000:ЗУ1	116142	-	автомобильный транспорт (код 7.2.) – автомобильная

№ п/п	Условные номера образуемых земельных участков	Площадь образуемых земельных участков, кв. м	Виды разрешенного использования исходных земельных участков	Виды разрешенного использования образуемых земельных участков
1	2	3	4	5
2	18:08:000000:8686:3У1	40265	для сельскохозяйственного использования	дорога Ижевск – Воткинск автомобильный транспорт (код 7.2.) – автомобильная дорога Ижевск – Воткинск
3	18:08:026001:3У2	134	-	автомобильный транспорт (код 7.2.) – автомобильная дорога Ижевск – Воткинск
4	18:08:000000:5006:3У1	28145	заготовка древесины; заготовка живицы; заготовка и сбор недревесных ресурсов; заготовка пищевых лесных ресурсов и сбор лекарственных растений; ведение охотничьего хозяйства и осуществление охоты; ведение сельского хозяйства; осуществление научно-исследовательской деятельности, образовательной деятельности; осуществление рекреационной деятельности; создание лесных плантаций и их эксплуатация; выращивание лесных плодовых, ягодных, декоративных растений, лекарственных растений; выполнение работ по геологическому изучению недр, разработка месторождений полезных ископаемых; строительство и эксплуатация водохранилищ и иных искусственных водных объектов, а также гидротехнических сооружений и специальных портов; строительство, реконструкция, эксплуатация линий электропередачи, линий связи, дорог, трубопроводов и других линейных объектов; переработка древесины и иных ресурсов; осуществление религиозной деятельности; иные виды, определенные в соответствии с частью 2 статьи 6 Лесного кодекса Российской Федерации	автомобильный транспорт (код 7.2.) – автомобильная дорога Ижевск – Воткинск
5	18:08:027002:126:3У1	525	строительная промышленность (6.6) – размещение объектов капитального строительства III класса опасности, предназначенных для производства строительных материалов	автомобильный транспорт (код 7.2.) – автомобильная дорога Ижевск – Воткинск
6	18:08:027002:562:3У1	1114	ритуальная деятельность (12.1) – размещение крематория	автомобильный транспорт (код 7.2.) – автомобильная

№ п/п	Условные номера образуемых земельных участков	Площадь образуемых земельных участков, кв. м	Виды разрешенного использования исходных земельных участков	Виды разрешенного использования образуемых земельных участков
1	2	3	4	5
			без подготовительных и обрядных процессов с одной однокамерной печью	дорога Ижевск – Воткинск
7	18:08:027002:123:3У1	3855	под существующей железной дорогой	автомобильный транспорт (код 7.2.) – автомобильная дорога Ижевск – Воткинск
8	18:08:000000:8325:3У1	30583	для сельскохозяйственного использования	автомобильный транспорт (код 7.2.) – автомобильная дорога Ижевск – Воткинск
9	18:08:027002:127:3У1	31873	под строительство объездной автодороги г. Ижевска «(Ижевск – Аэропорт) – (Ижевск – Воткинск)»	автомобильный транспорт (код 7.2.) – автомобильная дорога Ижевск – Воткинск
10	18:08:027002:305:3У1	7910	для сельскохозяйственного использования	автомобильный транспорт (код 7.2.) – автомобильная дорога Ижевск – Воткинск
11	18:08:000000:8362:3У1	31004	для сельскохозяйственного использования	автомобильный транспорт (код 7.2.) – автомобильная дорога Ижевск – Воткинск

