



ПОСТАНОВЛЕНИЕ

от 8 ноября 2024 года

№ 578

г. Ижевск

Об утверждении Документации по планировке территории (проекта планировки территории и проекта межевания территории) линейного объекта «Строительство объектов инженерной и транспортной инфраструктуры, необходимых для функционирования планируемого к созданию объекта «Дифференцированное производство мясопродуктов (охлаждённого и замороженного мяса, а также консервированной тушенки)»

В соответствии с Градостроительным кодексом Российской Федерации, постановлением Правительства Российской Федерации от 12 мая 2017 года № 564 «Об утверждении Положения о составе и содержании документации по планировке территории, предусматривающей размещение одного или нескольких линейных объектов», Законом Удмуртской Республики от 6 марта 2014 года № 3-РЗ «О градостроительной деятельности в Удмуртской Республике» Правительство Удмуртской Республики **постановляет:**

Утвердить прилагаемую Документацию по планировке территории (проект планировки территории и проект межевания территории) линейного объекта «Строительство объектов инженерной и транспортной инфраструктуры, необходимых для функционирования планируемого к созданию объекта «Дифференцированное производство мясопродуктов (охлаждённого и замороженного мяса, а также консервированной тушенки)».

Глава
Удмуртской Республики



А.В. Бречалов

УТВЕРЖДЕНА
постановлением Правительства
Удмуртской Республики
от 8 ноября 2024 года № 578

ДОКУМЕНТАЦИЯ

**по планировке территории (проект планировки территории
и проект межевания территории) линейного объекта «Строительство
объектов инженерной и транспортной инфраструктуры, необходимых
для функционирования планируемого к созданию объекта
«Дифференцированное производство мясoproдуктов (охлаждённого
и замороженного мяса, а также консервированной тушенки)»**

I. Проект планировки территории. Графическая часть

Приложение 1. Чертеж границ зон планируемого размещения линейных объектов.

II. Положение о размещении линейных объектов

1. Наименование, основные характеристики (категория, протяженность, проектная мощность, пропускная способность, грузонапряженность, интенсивность движения) и назначение планируемых для размещения линейных объектов, а также линейных объектов, подлежащих реконструкции в связи с изменением их местоположения

1. Документация по планировке территории для размещения линейного объекта «Строительство объектов инженерной и транспортной инфраструктуры, необходимых для функционирования планируемого к созданию объекта «Дифференцированное производство мясопродуктов (охлаждённого и замороженного мяса, а также консервированной тушенки)» подготовлена на основании:

Схемы территориального планирования Удмуртской Республики, утвержденной постановлением Правительства Удмуртской Республики от 15 сентября 2021 года № 487 «Об утверждении Схемы территориального планирования Удмуртской Республики»;

Нормативов градостроительного проектирования по Удмуртской Республике, утвержденных постановлением Правительства Удмуртской Республики от 4 июня 2019 года № 228 «Об утверждении Нормативов градостроительного проектирования по Удмуртской Республике»;

приказа Министерства строительства, жилищно-коммунального хозяйства и энергетики Удмуртской Республики от 19 апреля 2024 года № 01-09/156 «О подготовке документации по планировке территории (проекта планировки и проекта межевания) для размещения линейного объекта «Строительство объектов инженерной и транспортной инфраструктуры, необходимых для функционирования планируемого к созданию объекта «Дифференцированное производство мясопродуктов (охлаждённого и замороженного мяса, а также консервированной тушенки)»;

задания на подготовку документации по планировке;

материалов инженерных изысканий (инженерно-геодезических, инженерно-геологических, инженерно-гидрометеорологических, инженерно-экологических).

2. Проект планировки территории линейного объекта «Строительство объектов инженерной и транспортной инфраструктуры, необходимых для функционирования планируемого к созданию объекта «Дифференцированное производство мясопродуктов (охлаждённого и замороженного мяса, а также консервированной тушенки)» разработан в целях выделения элемента планировочной структуры – территории, предназначенной для размещения

линейного объекта, установления зоны планируемого размещения объектов капитального строительства, определения характеристик и очередности планируемого развития территории.

Красные линии элементов планировочной структуры в границах проектируемой территории не утверждены. В связи с реконструкцией линейных объектов не устанавливаются, не отменяются, не изменяются красные линии, подготовка чертежа красных линий не требуется.

Развитие территории планируется в 1 этап.

3. Планируемые к строительству линейные объекты и объекты капитального строительства, входящие в состав линейных объектов, представлены в таблице 1.

Таблица 1

№ п/п	Наименование	Планируемые сооружения	Основные характеристики (категория, протяженность, проектная мощность, пропускная способность, грузонапряженность, интенсивность движения)	Назначение планируемых для размещения линейных объектов
1	2	3	4	5
1	Транспортная инфраструктура			
2	Линейные объекты	автомобильная дорога	категория – Проезд основной (таблица 11.6 СП 42.13330.2016); ориентировочная протяженность – 2414,8 м; расчетная пропускная способность – 3800 Ед/ч; расчетная интенсивность движения – 150 Ед/ч на полосу; расчетная скорость – 40 км/ч	подъезд транспортных средств к предприятиям и объектам городской застройки внутри районов, микрорайонов, кварталов
3		сети ливневой канализации	условные диаметры – от 200 до 1000 мм; ориентировочная протяженность – 3430 м; общий среднегодовой объем поверхностных вод (СП 32.13330.2018) – 100423,14 м ³ /год; объем дождевого стока от расчетного дождя (СП 32.13330.2018) – 2054,07 м ³ ; максимальный суточный объем талых вод, отводимых на очистные сооружения с селитебных территорий и площадок предприятий в	технологическое сооружение в составе проектируемой автомобильной дороги, система канализации, предназначенной для организованного отвода сточных вод

1	2	3	4	5
			середине периода весеннего снеготаяния (СП 32.13330.2018) – 1111,62 м ³ ; расчетный расход поверхностных сточных вод в сетях водоотведения (СП 32.13330.2018) – 2016,01 л/с	
4		локально очистные сооружения	аккумулирующий резервуар 24x24x4,8м – 2200 м ³ ; производительность установка очистки – 45 м ³ /ч; производительность блока УФ-обеззараживания – 45 м ³ /год; расчетный расход ливневых сточных вод на выпуске – 2100 л/с	технологическое сооружение в составе проектируемой системы ливневой канализации, предназначенной для глубокой очистки ливневых стоков
5		сети наружного освещения	ориентировочная протяженность – 2414,8 м; расчетная мощность потребления – 4,83 кВт; категория электроснабжения – III; существующая точка подключения – 0,4 кВ; степень защиты электрооборудования – IP65	технологическое сооружение в составе проектируемой автомобильной дороги, система наружного освещения, предназначена для электроосвещения проектируемой автомобильной дороги
6	Инженерная инфраструктура			
7	Линейные объекты	сети газоснабжения	источник газоснабжения – ГРС Ижевск 4; давление газа в точке подключения проектное, рабочее – 1,2 МПа; давление природного газа высокое – 0,5 МПа, ориентировочная протяженность – 809 м; давление природного газа среднее – 0,1 МПа, ориентировочная протяженность – 1952 м; давление природного газа низкое – 0,0025 МПа, ориентировочная протяженность – 364 м;	газоснабжение производственного объекта

1	2	3	4	5
			проектная мощность газопровода низкого давления – 1366,5 м ³ /час	
8		газопоршневая когенерационная электростанция	электрическая мощность – 2000 кВт/час; тепловая мощность – 2300 кВт; уровень шума – 90 Дб; напряжение – 400 В	выработка электрической и тепловой энергии
9		сети электроснабжения	максимальная мощность энергопринимающих устройств заявителя – 2000 кВт; категория по надежности электроснабжения – II/III; класс напряжения электрических сетей – 0,4/6 кВ; ориентировочная общая протяженность кабельных линий 0,4/6 кВ – 3500 м	электроснабжение технологических сооружений производственного объекта
10		сети теплоснабжения	ориентировочная общая протяженность – 94 м; диаметр – 76x3,5 мм; материал труб – полиэтилен	теплоснабжение производственного объекта
11		сети водоснабжения	проектируемые сети водоснабжения отнесены к первой категории по степени обеспеченности воды, согласно СП31.13330.2021 «Водоснабжение. наружные сети и сооружения»; класс ответственности – I; максимальный объем перекачиваемой жидкости – 54 л/с; давление в точке подключения, min/max – 0,3/0,9 МПа ориентировочная общая протяженность – 6200 м	водоснабжение производственного объекта
12		сети водоотведения	точка присоединения проектируемых сетей водоотведения – приемная камера очистных сооружений канализации МУП г. Ижевска «Ижводоканал»; объем производственных сточных вод – 20,875 л/с; объем бытовых сточных вод – 5,477 л/с; пропускная способность бытовой самотечной канализации – 26,352 л/с; пропускная способность	водоотведение бытовых и производственных стоков производственного объекта

1	2	3	4	5
			бытовой напорной канализации – 34,0 л/с; ориентировочная общая протяженность – 9400 м	
13		канализационная насосная станция	приток сточных вод – 84,25 м ³ /ч; подача насоса – 62,2 м ³ /ч; мощность – 22 кВт	технологическое сооружение в составе проектируемой системы водоотведения, предназначенной для перекачки бытовых и производственных сточных вод от производственной площадки до точки присоединения

2. Перечень субъектов Российской Федерации, перечень муниципальных районов, городских округов в составе субъектов Российской Федерации, перечень поселений, населенных пунктов, внутригородских территорий городов федерального значения, на территориях которых устанавливаются зоны планируемого размещения линейных объектов

4. Перечень муниципальных образований в Удмуртской Республике, на территориях которых устанавливаются зоны планируемого размещения линейных объектов, представлен в таблице 2.

Таблица 2

№ п/п	Субъект Российской Федерации	Муниципальное образование
1	2	3
1	Удмуртская Республика	Муниципальное образование «Город Ижевск»
2		Муниципальное образование «Муниципальный округ Завьяловский район Удмуртской Республики»

3. Перечень координат характерных точек границ зон планируемого размещения линейных объектов

5. В границах территории, в отношении которой осуществляется подготовка документации по планировке территории для размещения линейного объекта «Строительство объектов инженерной и транспортной инфраструктуры, необходимых для функционирования планируемого к созданию объекта

«Дифференцированное производство мясопродуктов (охлаждённого и замороженного мяса, а также консервированной тушенки)», выделяется зона планируемого размещения линейных объектов.

Перечень координат характерных точек границ зон планируемого размещения линейных объектов в системе МСК-18 (зона 2) представлен в таблице 3.

Таблица 3

№ точки	Координаты характерных точек	
	X	Y
1	2	3
1	382682.77	2230564.21
2	382666.88	2230574.08
3	382646.51	2230543.64
4	382555.74	2230454.46
5	382461.95	2230462.38
6	382454.61	2230466.31
7	382412.39	2230494.28
8	382408.64	2230497.86
9	382332.61	2230548.41
10	382296.85	2230570.48
11	382266.07	2230586.86
12	382169.17	2230649.45
13	382152.10	2230666.25
14	381933.41	2230809.69
15	381860.52	2230859.79
16	381868.74	2230871.84
17	381856.70	2230900.13
18	381646.64	2231043.42
19	381571.86	2231081.81
20	381569.98	2231081.98
21	381565.48	2231081.98
22	381565.48	2231086.48
23	381459.13	2231164.13
24	381352.91	2231221.41
25	381324.40	2231236.99
26	381305.59	2231247.02
27	381268.05	2231278.12
28	381275.22	2231288.92
29	381172.00	2231355.88
30	381158.52	2231339.98
31	381133.36	2231354.65
32	381065.60	2231349.24
33	381058.19	2231339.97
34	381018.14	2231346.50
35	381019.10	2231354.39
36	380991.57	2231358.99
37	380738.95	2231445.12
38	380630.03	2231488.08

1	2	3
39	380622.82	2231486.16
40	380544.12	2231514.18
41	380546.16	2231526.10
42	380412.43	2231575.67
43	380390.43	2231556.81
44	380207.69	2231621.16
45	380201.85	2231623.62
46	380201.53	2231627.66
365	380204.05	2231627.66
47	380206.01	2231627.65
48	380204.70	2231649.91
49	380216.22	2231661.22
50	380207.06	2231685.80
51	380228.49	2231722.74
52	380194.76	2231851.95
53	380164.77	2232210.32
54	380171.21	2232229.38
55	380168.43	2232262.51
56	380115.88	2232515.93
57	379999.77	2232944.46
58	379997.00	2233017.68
59	380162.60	2233440.63
60	380193.84	2233500.46
61	380265.51	2233681.26
62	380273.60	2233764.72
63	380270.93	2233859.21
64	380276.36	2233883.96
65	380365.66	2234016.56
66	380404.73	2234084.23
67	380795.50	2233998.09
68	380805.34	2233985.40
69	380815.92	2233993.59
70	380884.78	2233978.41
71	380886.66	2233988.74
72	380924.41	2233980.63
73	381161.03	2233916.50
74	381163.49	2233925.31
75	381202.96	2233969.06
76	381234.58	2233960.46
77	381360.15	2234099.64
78	381404.39	2234225.09
79	381477.18	2234226.58
80	381507.26	2234267.52
81	381593.49	2234242.84
82	381591.59	2234236.13
83	381612.96	2234229.95
84	381615.20	2234238.00
85	381616.00	2234238.80
86	381616.39	2234238.41

1	2	3
87	381624.54	2234267.06
366	381650.67	2234233.76
367	381663.37	2234239.51
368	381694.07	2234171.97
369	381699.41	2234171.36
370	381699.59	2234155.63
371	381704.45	2234135.12
372	381710.33	2234108.36
373	381717.77	2234106.02
374	381782.20	2234000.07
375	381794.16	2234007.35
376	381750.02	2234079.94
377	381746.60	2234077.86
378	381724.36	2234114.43
379	381718.34	2234116.32
380	381708.47	2234149.01
381	381706.01	2234184.42
382	381696.26	2234191.33
383	381671.64	2234245.49
384	381676.59	2234247.74
385	381668.31	2234265.95
386	381663.36	2234263.70
387	381649.10	2234295.06
88	381631.21	2234282.16
89	381674.47	2234458.76
90	381640.15	2234467.59
91	381666.53	2234553.20
92	381672.21	2234551.65
93	381693.99	2234563.38
94	381773.45	2234634.72
95	381788.35	2234674.72
96	381939.44	2234743.80
97	382113.74	2234845.69
98	382406.13	2234764.84
99	382421.07	2234764.79
100	382439.46	2234755.62
101	382507.64	2234736.77
102	382566.59	2234730.95
103	382634.12	2234877.55
104	382700.65	2234892.70
105	382896.81	2235060.55
106	382973.35	2235066.67
107	383097.92	2235252.35
108	383165.61	2235336.39
109	383084.51	2235418.55
110	383066.81	2235401.24
111	383078.70	2235389.09
112	383084.05	2235394.32
113	383130.54	2235347.55

1	2	3
114	383118.83	2235314.04
115	382963.99	2235083.22
116	382900.99	2235078.21
117	382710.46	2234917.73
118	382701.65	2234910.39
119	382697.10	2234911.09
120	382663.47	2234904.93
121	382619.94	2234896.95
122	382553.16	2234752.00
123	382500.08	2234756.50
124	382111.35	2234863.99
125	381931.59	2234758.91
126	381771.61	2234685.76
127	381758.72	2234644.34
128	381684.38	2234577.60
129	381678.25	2234574.58
130	381634.70	2234584.91
131	381643.83	2234625.39
132	381651.87	2234629.42
133	381647.35	2234638.41
134	381651.62	2234654.57
135	381807.64	2234724.27
136	381980.65	2234813.61
137	382022.29	2234855.56
138	382053.96	2234872.35
139	382109.21	2234893.63
140	382166.47	2234906.14
141	382213.41	2234910.52
142	382225.12	2234910.81
143	382246.93	2234912.41
144	382266.96	2234916.82
145	382256.01	2234934.94
146	382243.63	2234934.38
147	382233.31	2234928.19
148	382108.70	2234903.56
149	382051.11	2234880.53
150	382018.15	2234862.63
151	381975.51	2234819.60
152	381872.70	2234771.31
153	381804.45	2234732.50
154	381709.66	2234693.44
155	381641.76	2234657.72
156	381561.25	2234622.77
157	381523.47	2234597.39
158	381504.99	2234602.27
159	381505.10	2234762.57
160	381500.69	2234783.56
161	381477.35	2234813.43
162	381457.86	2234790.25

1	2	3
163	381474.57	2234770.42
164	381478.05	2234749.65
165	381475.49	2234669.31
166	381479.33	2234537.70
167	381096.60	2234241.16
168	381055.55	2234292.97
169	381023.48	2234303.05
170	380989.74	2234313.66
171	380990.54	2234316.20
172	380689.83	2234409.91
173	380683.76	2234418.84
174	380633.33	2234434.56
175	380608.50	2234427.50
176	380412.65	2234132.42
177	380403.21	2234132.23
178	380382.88	2234103.67
179	380388.65	2234095.69
180	380390.42	2234095.32
181	380352.10	2234038.65
182	380258.58	2233891.57
183	380251.87	2233861.01
184	380254.60	2233765.60
185	380246.95	2233686.00
186	380176.55	2233508.40
187	380146.74	2233451.27
188	380151.14	2233451.32
189	380149.59	2233447.31
190	380146.15	2233447.29
191	380146.15	2233447.65
192	380144.95	2233447.65
193	380043.15	2233185.98
194	380045.24	2233185.99
195	380045.24	2233181.99
196	380041.60	2233181.99
197	379978.87	2233020.73
198	379980.01	2232990.56
199	379982.71	2232990.56
200	379982.71	2232986.57
201	379980.16	2232986.57
202	379981.87	2232941.73
203	380098.37	2232511.75
204	380149.86	2232263.42
205	380156.79	2232263.45
206	380157.16	2232258.98
207	380150.67	2232258.93
208	380153.01	2232231.03
209	380146.14	2232217.11
210	380192.04	2231668.52
211	380185.38	2231661.73

1	2	3
212	380190.96	2231607.97
213	380393.16	2231536.76
214	380415.03	2231555.50
215	380434.36	2231548.34
216	380434.36	2231551.58
217	380438.86	2231551.58
218	380438.86	2231547.08
219	380525.90	2231514.41
220	380523.84	2231502.29
221	380638.45	2231460.41
222	380924.76	2231363.54
223	380986.09	2231342.08
224	380999.21	2231339.86
225	380998.44	2231333.51
226	381065.89	2231322.50
227	381074.40	2231332.91
228	381130.55	2231337.38
229	381166.21	2231315.20
230	381176.27	2231331.50
231	381248.36	2231283.95
232	381245.61	2231270.94
233	381277.09	2231249.28
234	381289.63	2231235.54
235	381291.18	2231234.36
236	381344.35	2231205.57
237	381449.50	2231148.87
238	381562.39	2231066.44
239	381637.43	2231027.92
240	381840.66	2230889.28
241	381848.10	2230871.75
242	381836.93	2230855.37
243	381983.88	2230754.37
244	382140.74	2230652.18
245	382157.85	2230635.33
246	382256.94	2230571.33
247	382304.68	2230543.88
248	382308.28	2230534.50
249	382317.36	2230526.32
250	382356.41	2230500.81
251	382354.38	2230497.30
252	382393.09	2230471.51
253	382399.97	2230481.82
254	382455.85	2230444.83
255	382562.36	2230434.73
256	382661.05	2230531.74
1	382682.77	2230564.21
257	381215.21	2234007.50
258	381359.15	2234163.87

1	2	3
259	381384.08	2234230.05
260	381229.69	2234283.54
261	381140.02	2234214.37
262	381143.29	2234210.18
263	381130.77	2234200.43
264	381127.46	2234204.69
265	381068.57	2234159.26
266	381072.10	2234154.73
267	381059.58	2234144.99
268	381056.01	2234149.58
269	380998.97	2234105.57
270	381006.54	2234095.85
271	381153.65	2234051.32
272	381158.22	2233993.47
257	381215.21	2234007.50
273	381078.46	2234227.11
274	381039.42	2234277.71
275	380841.15	2234339.50
276	380828.51	2234324.04
277	380836.85	2234317.15
278	380826.72	2234304.96
279	380818.49	2234311.79
280	380696.92	2234163.10
281	380842.40	2234120.11
282	380880.45	2234073.68
273	381078.46	2234227.11
283	380719.61	2234265.06
284	380715.55	2234268.58
285	380726.01	2234280.53
286	380729.97	2234277.08
287	380795.94	2234353.59
288	380677.82	2234390.40
289	380668.55	2234381.75
290	380616.34	2234397.71
291	380444.69	2234139.10
292	380496.85	2234116.87
293	380559.74	2234103.17
294	380579.53	2234106.84
295	380582.56	2234106.10
283	380719.61	2234265.06
296	381355.12	2234261.25
297	381383.62	2234343.98
298	381322.44	2234365.18
299	381244.11	2234304.35
300	381243.99	2234299.76
296	381355.12	2234261.25

1	2	3
301	381564.08	2234329.11
302	381578.95	2234383.48
303	381585.50	2234381.86
304	381588.56	2234393.35
305	381582.09	2234394.95
306	381584.36	2234403.23
307	381587.26	2234402.59
308	381588.57	2234407.98
309	381556.68	2234416.68
310	381557.45	2234419.65
311	381522.10	2234429.02
312	381520.28	2234422.89
313	381502.88	2234427.48
314	381501.60	2234421.73
315	381495.56	2234423.11
316	381494.91	2234420.73
317	381475.84	2234424.27
318	381478.39	2234433.73
319	381474.06	2234434.90
320	381475.86	2234444.60
321	381512.30	2234437.85
322	381513.62	2234442.32
323	381569.01	2234427.46
324	381575.20	2234448.03
325	381607.04	2234438.45
326	381611.22	2234453.12
327	381604.54	2234454.94
328	381604.23	2234453.46
329	381579.03	2234460.74
330	381580.30	2234464.96
331	381598.97	2234459.36
332	381618.40	2234551.27
333	381610.88	2234552.76
334	381611.44	2234555.60
335	381540.62	2234572.11
336	381525.06	2234502.92
337	381514.22	2234501.94
338	381508.79	2234480.10
339	381477.80	2234481.19
340	381469.05	2234475.57
341	381466.08	2234436.71
342	381441.88	2234347.26
343	381508.18	2234324.27
344	381505.34	2234316.09
345	381550.89	2234300.30
346	381559.19	2234330.43
301	381564.08	2234329.11

1	2	3
347	381426.67	2234347.23
348	381450.40	2234428.41
349	381453.34	2234466.83
350	381361.99	2234395.89
351	381354.28	2234372.32
347	381426.67	2234347.23
352	381642.94	2234419.95
353	381645.44	2234429.25
354	381618.65	2234436.57
355	381616.07	2234427.29
352	381642.94	2234419.95
356	381659.54	2234568.82
357	381660.46	2234572.29
358	381648.25	2234575.54
359	381647.33	2234572.07
356	381659.54	2234568.82
360	381580.48	2234582.65
361	381590.15	2234626.73
362	381563.59	2234615.56
363	381548.65	2234604.41
364	381538.63	2234593.38
360	381580.48	2234582.65

4. Перечень координат характерных точек границ зон планируемого размещения линейных объектов, подлежащих реконструкции в связи с изменением их местоположения

6. Линейные объекты, подлежащие реконструкции в связи с изменением их местоположения, отсутствуют.

Чертеж границ зон планируемого размещения линейных объектов, подлежащих реконструкции в связи с изменением их местоположения, не разрабатывался.

5. Предельные параметры разрешенного строительства, реконструкции объектов капитального строительства, входящих в состав линейных объектов в границах зон их планируемого размещения

7. На основании пункта 3 части 4 статьи 36 Градостроительного кодекса Российской Федерации на земельные участки, предназначенные для размещения линейных объектов, не распространяются действия градостроительного регламента.

Проектом планировки устанавливаются следующие предельные параметры застройки территории в границах зоны планируемого размещения

объекта капитального строительства, входящих в состав линейного объекта:

предельное количество этажей объекта капитального строительства, входящего в состав линейного объекта, в границах каждой зоны планируемого размещения такого объекта. Данный параметр не устанавливается, так как в составе линейного объекта нет объектов капитального строительства с характеристикой «Этажность»;

предельная высота объекта капитального строительства, входящего в состав линейного объекта, в границах каждой зоны планируемого размещения такого объекта устанавливается равной 10 м;

максимальный процент застройки каждой зоны планируемого размещения объекта капитального строительства, входящего в состав линейного объекта, определяемый как отношение площади зоны планируемого размещения объекта капитального строительства, входящего в состав линейного объекта, которая может быть застроена, ко всей площади этой зоны устанавливается равным 100 %;

минимальные отступы от границ земельных участков в целях определения мест допустимого размещения объекта капитального строительства, который входит в состав линейного объекта и за пределами которых запрещено строительство таких объектов, в границах каждой зоны планируемого размещения объекта капитального строительства, входящего в состав линейного объекта, устанавливаются по границе зоны планируемого размещения объекта капитального строительства, входящего в состав линейного объекта;

в виду того что планируемый линейный объект располагается вне границ территории исторического поселения федерального или регионального значения требования к архитектурным решениям объекта капитального строительства, входящего в состав линейного объекта, не устанавливаются.

6. Информация о необходимости осуществления мероприятий по защите сохраняемых объектов капитального строительства (здание, строение, сооружение, объекты, строительство которых не завершено), существующих и строящихся на момент подготовки проекта планировки территории, а также объектов капитального строительства, планируемых к строительству в соответствии с ранее утвержденной документацией по планировке территории, от возможного негативного воздействия в связи с размещением линейных объектов

8. Для предотвращения повреждений проектируемого линейного объекта «Строительство объектов инженерной и транспортной инфраструктуры, необходимых для функционирования планируемого к созданию объекта «Дифференцированное производство мясopодуkтов (охлаждённого и замороженного мяса, а также консервированной тушенки)», необходимо предусмотреть защитные мероприятия в соответствии с проектной и нормативной документацией.

Для прокладки проектируемых линейных объектов на участках пересечения с существующими инженерными сооружениями необходимо

получить письменные согласия от владельцев коммуникаций, содержащие технические требования и технические условия, подлежащие обязательному исполнению при строительстве объекта.

7. Информация о необходимости осуществления мероприятий по сохранению объектов культурного наследия от возможного негативного воздействия в связи с размещением линейных объектов

9. Согласно информации Агентства по государственной охране объектов культурного наследия Удмуртской Республики от 7 февраля 2024 года № АИКЭ-20240123-16279128851-3, принятому на основании заключения государственной историко-культурной экспертизы, установлено, что объекты культурного наследия, включенные в Единый государственный реестр объектов культурного наследия (памятников истории и культуры) народов Российской Федерации, выявленные объекты культурного наследия и объекты, обладающие признаками объектов культурного наследия, в границах проектирования отсутствуют.

Территория расположена вне зон охраны и вне защитных зон объектов культурного наследия.

10. В случае обнаружения в границе территории, подлежащей воздействию земляных, строительных, хозяйственных и иных работ, объектов, обладающих признаками объекта культурного наследия, и после принятия Агентством по государственной охране объектов культурного наследия Удмуртской Республики решения о включении данных объектов в перечень выявленных объектов культурного наследия необходимо:

разработать в составе проектной документации раздел об обеспечении сохранности выявленного объекта или о проведении спасательных археологических полевых работ или проект обеспечения сохранности выявленного объекта культурного наследия либо план проведения спасательных археологических полевых работ, включающих оценку воздействия проводимых работ на указанный объект культурного наследия (далее – документация или раздел документации, обосновывающий меры по обеспечению сохранности выявленного объекта культурного (археологического) наследия);

получить до разработки документации или раздела документации, обосновывающей меры по обеспечению сохранности выявленного объекта культурного (археологического) наследия, заключение государственной историко-культурной экспертизы и предоставить его совместно с указанной документацией в Агентство по государственной охране объектов культурного наследия Удмуртской Республики на согласование;

обеспечить реализацию согласованной Агентством по государственной охране объектов культурного наследия Удмуртской Республики документации, обосновывающей меры по обеспечению сохранности выявленного объекта культурного (археологического) наследия.

8. Информация о необходимости осуществления мероприятий по охране окружающей среды

11. На всех стадиях строительства и дальнейшей эксплуатации линейных объектов, несмотря на применение современных технологий и оборудования, будет оказываться определенное влияние на природные экосистемы (атмосферный воздух, поверхностные и подземные воды, почвы, животный и растительный мир).

12. Для предотвращения и снижения последствий влияния линейных объектов необходимо предусмотреть комплекс мероприятий, обеспечивающих минимизацию воздействия планируемых к размещению линейных объектов на окружающую среду:

- мероприятия по защите поверхностных и подземных вод;
- мероприятия по охране атмосферного воздуха;
- мероприятия по охране земельных ресурсов и растительности;
- мероприятия по охране животного мира.

9. Информация о необходимости осуществления мероприятий по защите территории от чрезвычайных ситуаций природного и техногенного характера, в том числе по обеспечению пожарной безопасности и гражданской обороне

13. Согласно информации Главного управления Министерства Российской Федерации по делам гражданской обороны, чрезвычайным ситуациям и ликвидации последствий стихийных бедствий по Удмуртской Республике необходимо предусмотреть мероприятия по защите территории от чрезвычайных ситуаций природного и техногенного характера:

учесть возможность возникновения чрезвычайных ситуаций в результате возможных аварий на линейных объектах – пожарах, взрывах, иных возможных аварий, исходя из технологии работы линейных объектов;

разработать мероприятия по обеспечению взрывобезопасности, пожаробезопасности линейных объектов в соответствии с обязательными требованиями, установленными федеральными законами о технических регламентах, и требованиями нормативных документов по пожарной безопасности с учетом нормативного времени прибытия первых пожарно-спасательных подразделений;

разработать решение по организации эвакуации людей с территории линейных объектов и обеспечению беспрепятственного ввода на территорию линейных объектов сил и средств для ликвидации чрезвычайных ситуаций;

предусмотреть создание резерва финансовых ресурсов для ликвидации чрезвычайных ситуаций природного и техногенного характера на линейных объектах.

III. Проект межевания территории. Графическая часть

Приложение 2. Чертеж межевания территории.

IV. Проект межевания территории. Текстовая часть

1. Перечень образуемых земельных участков

14. Перечень образуемых земельных участков (далее – ЗУ) на период строительства линейных объектов представлен в таблице 4.

Таблица 4

№ п/п	Условные номера образуемых земельных участков (частей земельных участков)	Кадастровые номера земельных участков, из которых образуются земельные участки	Площадь образуемых земельных участков (кв. м)	Способы образования земельных участков	Сведения об отнесении (неотнесении) образуемых земельных участков к территории общего пользования
1	2	3	4	5	6
1	:ЗУ1(1)	18:26:050177	12 001.74	образование ЗУ из государственной неразграниченной собственности	не относится
2	:ЗУ1(2)	18:26:050177	12 272.79		не относится
3	:ЗУ1(3)	18:26:050093	534.03		не относится
4	:ЗУ1(4)	18:26:050093	30933.15		не относится
5	:ЗУ1(5)	18:26:050093	38.62		не относится
6	:ЗУ1(6)	18:26:050093	971.26		не относится
7	:ЗУ1(7)	18:26:050093	45 692.86		не относится
8	:ЗУ1(8)	18:26:050093	21 638.31		не относится
9	:ЗУ1(9)	18:26:050059	2 458.93		не относится
10	:ЗУ1(10)	18:26:050059	9 165.48		не относится
11	:ЗУ1(11)	18:26:050059	5 265.07		не относится
12	:ЗУ2(1)	18:08:029001	1 920.81		не относится
13	:ЗУ2(2)		5 468.98		не относится
14	:ЗУ2(3)		1 490.99		не относится
15	:ЗУ2(4)		63.19		не относится
16	:553/чзу1	18:26:050177:553	255	образование части ЗУ/ договор аренды	не относится
17	:578/чзу1(1)	18:26:050093:578	6 196.86		не относится
18	:578/чзу1(2)	18:26:050093:578	4 689.36		не относится
19	:370/чзу1(1)	18:26:050093:370	25 248.14		не относится
20	:370/чзу1(2)		5 645.00		не относится
21	:546/чзу1(1)	18:26:050093:546	1 835.48		не относится
22	:546/чзу1(2)		1 904.54		не относится
23	:546/чзу1(3)		77 662.36		не относится
24	:546/чзу1(4)		37 910.57		не относится
25	:546/чзу1(5)		9.76		не относится
26	:37/чзу1(1)	18:08:000000:464	1 602.82	не относится	

1	2	3	4	5	6
27	:37/чзу1(2)	в части 18:08:029001:37	6 481.25		не относится
28	:14540/чзу1	18:26:000000:14540	1643	сервитут	не относится
29	:317/чзу1(1)	18:08:000000:317	5 317.81		не относится
30	:317/чзу1(2)		127.23		не относится
31	:298/чзу1(1)	18:08:029001:298	20 615.50	образование части ЗУ/ договор аренды	не относится
32	:298/чзу1(2)		65.38		не относится
33	:298/чзу1(3)		1 252.97		не относится
34	:8731/чзу1(1)	18:08:000000:8731	6 316.36	сервитут	не относится
35	:8731/чзу1(2)		6 844.36		не относится
36	:41/чзу1	18:08:000000:2491 в части 18:08:029001:41	137		не относится
37	:225/чзу1	18:08:000000:2491 в части 18:08:028010:225	43		не относится
38	:9130/чзу1(1)	18:08:000000:9130	158.12	образование части ЗУ/ договор аренды	не относится
39	:9130/чзу1(2)		5 868.47		не относится
40	:127/чзу1	18:26:050059:127	1613		не относится
41	:256/чзу1	18:26:050059:256	2475		не относится
42	:125/чзу1	18:26:050059:125	152		не относится
43	:30/чзу1(1)	18:26:050059:30	127.78		не относится
44	:30/чзу1(2)		2 067.44	не относится	
45	:30/чзу1(3)		1 507.20	не относится	

Перечень образуемых земельных участков на период эксплуатации линейных объектов представлен в таблице 5.

Таблица 5

№ п/п	Условные номера образуемых земельных участков (частей земельных участков)	Кадастровые номера земельных участков, из которых образуются земельные участки	Площадь образуемых земельных участков (кв. м)	Способы образования земельных участков	Сведения об отнесении (неотнесении) образуемых земельных участков к территории общего пользования
1	2	3	4	5	6
1	:ЗУ3(1)	18:26:050093	534.03	образование ЗУ из государственной неразграниченной собственности	не относится
2	:ЗУ3(2)	18:26:050093	8327.49		не относится
3	:ЗУ3(3)	18:26:050093	13 014.45		не относится
4	:ЗУ3(4)	18:26:050093	544.2		не относится
5	:ЗУ3(5)	18:26:050093	707.03		не относится
6	:ЗУ4	18:26:050093	2947		не относится
7	:578:ЗУ1	18:26:050093:578	4689	раздел ЗУ	не относится
8	:370:ЗУ1(1)	18:26:050093:370	1 519.96		не относится
9	:370:ЗУ1(2)		56.00		не относится

1	2	3	4	5	6
10	:370:3У1(3)		307.10		не относится
11	:546:3У1(1)	18:26:050093:546	368.48	раздел ЗУ	не относится
12	:546:3У1(2)		1 318.24		не относится
13	:546:3У1(3)		17 356.49		не относится
14	:546:3У1(4)		42.22		не относится
15	:546:3У1(5)		69.92		не относится
16	:546:3У1(6)		6 263.42		не относится
17	:546:3У1(7)		22.69		не относится
18	:546:3У1(8)		22.70		не относится
19	:546:3У1(9)		22.69		не относится
20	:546:3У1(10)		69.92		не относится
21	:546:3У1(11)		22.69		не относится
22	:546:3У1(12)		22.69		не относится
23	:546:3У1(13)		43.37		не относится
24	:546:3У1(14)		22.70		не относится
25	:546:3У1(15)		18.76		не относится
26	:37:3У1(1)	18:08:000000:464	273.19	раздел ЗУ	не относится
27	:37:3У1(2)	в части 18:08:029001:37	353.08		не относится

15. Образование лесных участков не предусмотрено, проектируемый объект расположен вне границ земель лесного фонда.

16. Резервирование и (или) изъятие для государственных или муниципальных нужд земельных участков не планируется.

17. Проектными решениями не предусматривается использование существующих земельных участков, на которых линейные объекты могут быть размещены на условиях сервитута, публичного сервитута.

18. Сведения об отнесении образуемых земельных участков к определенной категории земель и сведения о необходимости перевода земельных участков из состава земель одной категории в другую представлены в таблице 6.

Таблица 6

№ п/п	Условные номера образуемых земельных участков (частей земельных участков)	Категория земель образуемых земельных участков	Сведения о необходимости и перевода земельных участков	Планируемая категория земель после осуществления перевода
1	2	3	4	5
1	:ЗУ1(1)	земли населенных пунктов	не требуется	-
2	:ЗУ1(2)			
3	:ЗУ1(3)			
4	:ЗУ1(4)			
5	:ЗУ1(5)			
6	:ЗУ1(6)			

1	2	3	4	5
7	:3У1(7)			
8	:3У1(8)			
9	:3У1(9)			
10	:3У1(10)			
11	:3У1(11)			
12	:3У2(1)	земли сельскохозяйственного назначения	не требуется	-
13	:3У2(2)			
14	:3У2(3)			
15	:3У2(4)			
16	:553/чзу1	земли населенных пунктов	не требуется	-
17	:578/чзу1(1)	земли населенных пунктов	не требуется	-
18	:578/чзу1(2)	земли населенных пунктов	не требуется	-
19	:370/чзу1(1)	земли населенных пунктов	не требуется	-
20	:370/чзу1(2)	земли населенных пунктов	не требуется	-
21	:546/чзу1(1)	земли населенных пунктов	не требуется	-
22	:546/чзу1(2)			
23	:546/чзу1(3)			
24	:546/чзу1(4)			
25	:546/чзу1(5)			
26	:37/чзу1(1)	земли сельскохозяйственного назначения	не требуется	-
27	:37/чзу1(2)			
28	:14540/чзу1	земли населенных пунктов	не требуется	-
29	:317/чзу1(1)	земли промышленности, энергетики, транспорта, связи, радиовещания, телевидения, информатики, земель для обеспечения космической деятельности, земель обороны, безопасности и земель иного специального назначения	не требуется	-
30	:317/чзу1(2)			
31	:298/чзу1(1)	земли промышленности, энергетики, транспорта, связи, радиовещания, телевидения, информатики, земель для обеспечения космической деятельности, земель обороны, безопасности и земель иного специального назначения	не требуется	-
32	:298/чзу1(2)			
33	:298/чзу1(3)			
34	:8731/чзу1(1)	земли промышленности, энергетики, транспорта, связи, радиовещания, телевидения, информатики, земель для обеспечения космической деятельности, земель обороны, безопасности и земель иного специального назначения	не требуется	-
35	:8731/чзу1(2)			

1	2	3	4	5
36	:41/чзy1	земли промышленности, энергетики, транспорта, связи, радиовещания, телевидения, информатики, земель для обеспечения космической деятельности, земель обороны, безопасности и земель иного специального назначения	не требуется	-
37	:225/чзy1	земли промышленности, энергетики, транспорта, связи, радиовещания, телевидения, информатики, земель для обеспечения космической деятельности, земель обороны, безопасности и земель иного специального назначения	не требуется	-
38	:9130/чзy1(1)	земли сельскохозяйственного назначения	не требуется	-
39	:9130/чзy1(2)			
40	:127/чзy1	земли населенных пунктов	не требуется	-
41	:256/чзy1	земли населенных пунктов	не требуется	-
42	:125/чзy1	земли населенных пунктов	не требуется	-
43	:30/чзy1(1)	земли населенных пунктов	не требуется	-
44	:30/чзy1(2)			
45	:30/чзy1(3)			
1	:3У3(1)	земли населенных пунктов	требуется перевод	земли промышленности, энергетики, транспорта, связи, радиовещания, телевидения, информатики, земель для обеспечения космической деятельности, земель обороны, безопасности и земель иного специального назначения
2	:3У3(2)			
3	:3У3(3)			
4	:3У3(4)			
5	:3У3(5)			
6	:3У4			
7	:578:3У1	земли населенных пунктов	требуется перевод	земли промышленности, энергетики, транспорта, связи, радиовещания, телевидения, информатики, земель для

1	2	3	4	5
				обеспечения космической деятельности, земель обороны, безопасности и земель иного специального назначения
8	:370:3У1(1)	земли населенных пунктов	требуется перевод	земли промышленности, энергетики, транспорта, связи, радиовещания, телевидения, информатики, земель для обеспечения космической деятельности, земель обороны, безопасности и земель иного специального назначения
9	:370:3У1(2)			
10	:370:3У1(3)			
11	:546:3У1(1)	земли населенных пунктов	требуется перевод	земли промышленности, энергетики, транспорта, связи, радиовещания, телевидения, информатики, земель для обеспечения космической деятельности, земель обороны, безопасности и земель иного специального назначения
12	:546:3У1(2)			
13	:546:3У1(3)			
14	:546:3У1(4)			
15	:546:3У1(5)			
16	:546:3У1(6)			
17	:546:3У1(7)			
18	:546:3У1(8)			
19	:546:3У1(9)			
20	:546:3У1(10)			
21	:546:3У1(11)			
22	:546:3У1(12)			
23	:546:3У1(13)			
24	:546:3У1(14)			
25	:546:3У1(15)			
26	:37:3У1(1)	земли сельскохозяйственного назначения	требуется перевод	земли промышленности, энергетики, транспорта, связи, радиовещания, телевидения, информатики, земель для обеспечения космической деятельности,
27	:37:3У1(2)			

1	2	3	4	5
				земель обороны, безопасности и земель иного специального назначения

2. Перечень координат характерных точек границ образуемых земельных участков

19. Перечень координат характерных точек границ образуемых земельных участков на период строительства в системе координат МСК-18 (зона 2) предоставлен в таблице 7.

Перечень координат характерных точек границ образуемых земельных участков на период эксплуатации в системе координат МСК-18 (зона 2) предоставлен в таблице 8.

Таблица 7

№ точки	Координаты характерных точек	
	X	Y
1	2	3
:ЗУ1(1)		
1	382973.35	2235066.67
2	383097.92	2235252.35
3	383165.61	2235336.39
4	383084.51	2235418.55
5	383066.81	2235401.24
6	383078.70	2235389.09
7	383084.05	2235394.32
8	383130.54	2235347.55
9	383118.83	2235314.04
10	382963.99	2235083.22
11	382900.99	2235078.21
12	382710.46	2234917.73
13	382718.21	2234907.72
14	382896.81	2235060.55
1	382973.35	2235066.67
:ЗУ1(2)		
15	382566.59	2234730.95
16	382634.12	2234877.55
17	382700.65	2234892.70
18	382703.04	2234894.74
19	382695.13	2234904.96
20	382701.65	2234910.39
21	382697.10	2234911.09
22	382663.47	2234904.93
23	382619.94	2234896.95

1	2	3
24	382553.16	2234752.00
25	382500.08	2234756.50
26	382147.57	2234853.97
27	382146.31	2234853.58
28	382141.25	2234853.12
29	382140.24	2234846.90
30	382142.59	2234837.71
31	382406.13	2234764.84
32	382421.07	2234764.79
33	382439.46	2234755.62
34	382507.64	2234736.77
15	382566.59	2234730.95
:3Y1(3)		
35	382266.96	2234916.82
36	382256.01	2234934.94
37	382243.63	2234934.38
38	382238.27	2234931.16
39	382241.22	2234929.65
40	382240.02	2234922.24
41	382231.19	2234916.02
42	382225.12	2234910.81
43	382246.93	2234912.41
35	382266.96	2234916.82
:3Y1(4)		
44	381631.21	2234282.16
45	381674.47	2234458.76
46	381640.15	2234467.59
47	381666.53	2234553.20
48	381672.21	2234551.65
49	381693.99	2234563.38
50	381773.45	2234634.72
51	381788.35	2234674.72
52	381821.02	2234689.66
53	381814.88	2234705.55
54	381771.61	2234685.76
55	381758.72	2234644.34
56	381684.38	2234577.60
57	381678.25	2234574.58
58	381634.70	2234584.91
59	381643.83	2234625.39
60	381651.87	2234629.42
61	381647.35	2234638.41
62	381651.62	2234654.57
63	381807.64	2234724.27
64	381804.45	2234732.50
65	381709.66	2234693.44
66	381641.76	2234657.72
67	381561.25	2234622.77
68	381523.47	2234597.39

1	2	3
69	381504.99	2234602.27
70	381505.10	2234762.57
71	381500.69	2234783.56
72	381477.35	2234813.43
73	381457.86	2234790.25
74	381474.57	2234770.42
75	381478.05	2234749.65
76	381475.49	2234669.31
77	381479.33	2234537.70
78	381489.19	2234545.34
79	381494.23	2234483.18
80	381431.53	2234500.67
80	381431.53	2234500.67
81	381495.80	2234482.74
82	381501.32	2234482.43
83	381500.73	2234489.46
84	381500.26	2234495.17
85	381496.19	2234550.77
86	381528.62	2234575.89
87	381531.53	2234575.08
88	381634.37	2234561.64
89	381625.27	2234520.43
90	381621.08	2234501.50
91	381637.59	2234496.85
92	381627.28	2234451.37
93	381660.48	2234442.15
94	381656.26	2234428.33
95	381617.24	2234269.10
96	381610.06	2234239.79
97	381592.00	2234237.57
98	381591.59	2234236.13
99	381612.96	2234229.95
100	381615.20	2234238.00
101	381616.00	2234238.80
102	381616.39	2234238.41
103	381624.54	2234267.06
44	381631.21	2234282.16
104	381580.48	2234582.65
105	381590.15	2234626.73
106	381563.59	2234615.56
107	381548.65	2234604.41
108	381538.63	2234593.38
104	381580.48	2234582.65
109	381659.54	2234568.82
110	381660.46	2234572.29
111	381648.25	2234575.54
112	381647.33	2234572.07

1	2	3
109	381659.54	2234568.82
:3Y1(5)		
113	381545.23	2234256.65
114	381530.21	2234264.01
115	381519.97	2234263.89
113	381545.23	2234256.65
:3Y1(6)		
116	381477.18	2234226.58
117	381504.45	2234263.70
118	381459.71	2234263.15
119	381462.83	2234256.82
120	381465.70	2234245.32
121	381466.10	2234235.60
122	381464.39	2234226.32
116	381477.18	2234226.58
:3Y1(7)		
123	381234.58	2233960.46
124	381360.15	2234099.64
125	381393.60	2234194.48
126	381390.74	2234195.74
127	381383.86	2234200.77
128	381378.21	2234206.36
129	381373.76	2234202.64
130	381359.15	2234163.87
131	381348.43	2234152.22
132	381346.07	2234116.84
133	381244.44	2234000.26
134	381181.82	2233979.01
135	381160.79	2233945.05
136	380811.30	2234020.10
137	380880.45	2234073.68
138	380842.40	2234120.11
139	380835.23	2234122.23
140	380741.88	2234049.82
141	380448.30	2234111.88
142	380460.63	2234132.30
143	380444.69	2234139.10
144	380616.34	2234397.71
145	380620.14	2234396.55
146	380632.04	2234416.26
147	381049.69	2234288.58
148	381036.75	2234278.54
149	381039.42	2234277.71
150	381078.46	2234227.11
151	381096.60	2234241.16
152	381055.55	2234292.97
153	381023.48	2234303.05
154	380989.74	2234313.66
155	380990.54	2234316.20

1	2	3
156	380689.83	2234409.91
157	380683.76	2234418.84
158	380633.33	2234434.56
159	380612.00	2234428.49
160	380572.60	2234367.14
161	380492.79	2234246.20
162	380414.39	2234129.82
163	380390.42	2234095.32
164	380660.70	2234037.27
165	381166.51	2233928.66
166	381202.96	2233969.06
123	381234.58	2233960.46
167	380841.75	2234070.34
168	380842.13	2234071.35
169	380841.67	2234072.27
170	380840.81	2234072.60
171	380839.82	2234072.13
172	380839.50	2234071.20
173	380839.88	2234070.36
174	380840.79	2234069.96
167	380841.75	2234070.34
:3Y1(8)		
175	381623.41	2231035.11
176	381633.06	2231050.40
177	381571.86	2231081.81
178	381569.98	2231081.98
179	381565.48	2231081.98
180	381565.48	2231086.48
181	381459.13	2231164.13
182	381352.91	2231221.41
183	381342.91	2231226.87
184	381338.85	2231219.73
185	381326.26	2231226.81
186	381329.71	2231234.09
187	381324.40	2231236.99
188	381305.59	2231247.02
189	381268.05	2231278.12
190	381275.22	2231288.92
191	381172.00	2231355.88
192	381158.52	2231339.98
193	381133.36	2231354.65
194	381065.60	2231349.24
195	381058.19	2231339.97
196	381018.14	2231346.50
197	381019.10	2231354.39
198	380991.57	2231358.99
199	380738.95	2231445.12
200	380630.03	2231488.08

1	2	3
201	380622.82	2231486.16
202	380585.88	2231499.31
203	380568.08	2231486.13
204	380638.45	2231460.41
205	380924.76	2231363.54
206	380986.09	2231342.08
207	380999.21	2231339.86
208	380998.44	2231333.51
209	381065.89	2231322.50
210	381074.40	2231332.91
211	381130.55	2231337.38
212	381166.21	2231315.20
213	381176.27	2231331.50
214	381248.36	2231283.95
215	381245.61	2231270.94
216	381277.09	2231249.28
217	381289.63	2231235.54
218	381291.18	2231234.36
219	381344.35	2231205.57
220	381449.50	2231148.87
221	381562.39	2231066.44
175	381623.41	2231035.11
:3Y1(9)		
222	381901.23	2230814.29
223	381909.57	2230826.07
224	381860.52	2230859.79
225	381862.95	2230863.35
226	381856.79	2230883.30
227	381860.59	2230891.00
228	381856.70	2230900.13
229	381820.93	2230924.53
230	381812.81	2230908.28
231	381840.66	2230889.28
232	381848.10	2230871.75
233	381836.93	2230855.37
234	381898.26	2230813.21
222	381901.23	2230814.29
:3Y1(10)		
235	382317.36	2230526.32
236	382332.61	2230548.41
237	382296.85	2230570.48
238	382266.07	2230586.86
239	382169.17	2230649.45
240	382152.10	2230666.25
241	381933.41	2230809.69
242	381914.84	2230822.45
243	381907.34	2230809.09
244	381908.01	2230806.51
245	381983.88	2230754.37

1	2	3
246	382140.74	2230652.18
247	382157.85	2230635.33
248	382256.94	2230571.33
249	382304.68	2230543.88
250	382308.28	2230534.50
235	382317.36	2230526.32
:3Y1(11)		
251	382637.74	2230509.25
252	382608.29	2230506.08
253	382555.74	2230454.46
254	382461.95	2230462.38
255	382454.61	2230466.31
256	382412.39	2230494.28
257	382408.64	2230497.86
258	382371.39	2230491.02
259	382356.41	2230500.81
260	382354.38	2230497.30
261	382393.09	2230471.51
262	382399.97	2230481.82
263	382455.85	2230444.83
264	382562.36	2230434.73
265	382638.29	2230509.37
251	382637.74	2230509.25
:3Y2(1)		
266	379982.71	2232986.57
267	379980.16	2232986.57
268	379980.62	2232974.57
269	380057.31	2233182.82
270	380050.01	2233185.40
271	380020.12	2233107.65
272	379998.57	2233051.11
273	379984.99	2233019.61
274	379981.60	2233008.41
275	379979.66	2232999.95
276	379980.01	2232990.56
579	379982.71	2232990.56
266	379982.71	2232990.56
266	379982.71	2232986.57
277	380054.63	2233178.64
278	380054.63	2233182.63
279	380050.63	2233182.63
280	380050.63	2233178.64
277	380054.63	2233178.64
:3Y2(2)		
281	380206.19	2231665.09
282	380205.94	2231669.49
283	380203.34	2231696.28
284	380196.21	2231765.33

1	2	3
285	380181.42	2231907.04
286	380173.24	2231987.65
287	380168.15	2232046.93
288	380165.35	2232089.39
289	380160.63	2232191.20
290	380158.40	2232235.84
291	380157.16	2232258.98
292	380156.79	2232263.45
293	380153.93	2232277.37
294	380165.55	2232276.41
295	380166.71	2232270.81
296	380169.44	2232224.14
297	380164.77	2232210.32
298	380182.91	2231993.61
299	380183.20	2231988.58
300	380183.88	2231981.97
301	380194.76	2231851.95
302	380198.88	2231836.16
303	380213.25	2231696.47
304	380207.06	2231685.80
305	380212.16	2231672.12
306	380199.04	2231656.67
281	380206.19	2231665.09
:3Y2(3)		
307	380400.74	2231543.26
308	380205.93	2231609.26
309	380208.00	2231601.97
310	380393.16	2231536.76
307	380400.74	2231543.26
:3Y2(4)		
202	380585.88	2231499.31
311	380580.79	2231501.12
312	380566.70	2231486.63
203	380568.08	2231486.13
202	380585.88	2231499.31
:553/чзy1		
13	382718.21	2234907.72
12	382710.46	2234917.73
20	382701.65	2234910.39
19	382695.13	2234904.96
18	382703.04	2234894.74
13	382718.21	2234907.72
:578/чзy1(1)		
30	382142.59	2234837.71
29	382140.24	2234846.90
28	382141.25	2234853.12
27	382146.31	2234853.58
26	382147.57	2234853.97
313	382111.35	2234863.99

1	2	3
314	381931.59	2234758.91
53	381814.88	2234705.55
52	381821.02	2234689.66
315	381939.44	2234743.80
316	382113.74	2234845.69
30	382142.59	2234837.71
:578/чзү1(2)		
42	382225.12	2234910.81
41	382231.19	2234916.02
40	382240.02	2234922.24
39	382241.22	2234929.65
38	382238.27	2234931.16
317	382233.31	2234928.19
318	382108.70	2234903.56
319	382051.11	2234880.53
320	382018.15	2234862.63
321	381975.51	2234819.60
322	381872.70	2234771.31
64	381804.45	2234732.50
63	381807.64	2234724.27
323	381980.65	2234813.61
324	382022.29	2234855.56
325	382053.96	2234872.35
326	382109.21	2234893.63
327	382166.47	2234906.14
328	382213.41	2234910.52
42	382225.12	2234910.81
:370/чзү1(1)		
95	381617.24	2234269.10
94	381656.26	2234428.33
93	381660.48	2234442.15
92	381627.28	2234451.37
91	381637.59	2234496.85
90	381621.08	2234501.50
89	381625.27	2234520.43
88	381634.37	2234561.64
87	381531.53	2234575.08
329	381521.05	2234502.56
330	381525.06	2234502.92
331	381540.62	2234572.11
332	381611.44	2234555.60
333	381610.88	2234552.76
334	381618.40	2234551.27
335	381598.97	2234459.36
336	381580.30	2234464.96
337	381579.03	2234460.74
338	381604.23	2234453.46
339	381604.54	2234454.94
340	381611.22	2234453.12

1	2	3
341	381607.04	2234438.45
342	381575.20	2234448.03
343	381569.01	2234427.46
344	381513.62	2234442.32
345	381512.30	2234437.85
346	381475.86	2234444.60
347	381474.06	2234434.90
348	381478.39	2234433.73
349	381475.84	2234424.27
350	381494.91	2234420.73
351	381495.56	2234423.11
352	381501.60	2234421.73
353	381502.88	2234427.48
354	381520.28	2234422.89
355	381522.10	2234429.02
356	381557.45	2234419.65
357	381556.68	2234416.68
358	381588.57	2234407.98
359	381587.26	2234402.59
360	381584.36	2234403.23
361	381582.09	2234394.95
362	381588.56	2234393.35
363	381585.50	2234381.86
364	381578.95	2234383.48
365	381564.08	2234329.11
366	381559.19	2234330.43
367	381550.89	2234300.30
368	381505.34	2234316.09
369	381508.18	2234324.27
370	381441.88	2234347.26
371	381466.08	2234436.71
372	381469.05	2234475.57
373	381477.80	2234481.19
374	381508.79	2234480.10
375	381511.89	2234492.56
84	381500.26	2234495.17
83	381500.73	2234489.46
82	381501.32	2234482.43
81	381495.80	2234482.74
80	381431.53	2234500.67
376	381384.30	2234464.07
377	381361.99	2234395.89
378	381453.34	2234466.83
379	381450.40	2234428.41
380	381426.67	2234347.23
381	381354.28	2234372.32
382	381350.72	2234361.45
95	381617.24	2234269.10

1	2	3
383	381642.94	2234419.95
384	381645.44	2234429.25
385	381618.65	2234436.57
386	381616.07	2234427.29
383	381642.94	2234419.95
:370/чзy1(2)		
122	381464.39	2234226.32
121	381466.10	2234235.60
120	381465.70	2234245.32
119	381462.83	2234256.82
118	381459.71	2234263.15
118	381459.71	2234263.15
387	381457.78	2234267.07
388	381450.06	2234275.80
389	381440.15	2234282.87
390	381429.03	2234287.33
391	381420.12	2234288.79
392	381411.08	2234288.75
393	381402.18	2234286.92
394	381392.06	2234283.17
395	381383.87	2234276.96
396	381376.78	2234269.66
397	381371.34	2234261.68
398	381367.97	2234252.07
399	381366.38	2234241.38
400	381366.55	2234236.12
401	381384.08	2234230.05
402	381376.17	2234209.04
128	381378.21	2234206.36
127	381383.86	2234200.77
126	381390.74	2234195.74
125	381393.60	2234194.48
403	381404.39	2234225.09
122	381464.39	2234226.32
:546/чзy1(1)		
329	381521.05	2234502.56
87	381531.53	2234575.08
86	381528.62	2234575.89
85	381496.19	2234550.77
84	381500.26	2234495.17
375	381511.89	2234492.56
404	381514.22	2234501.94
329	381521.05	2234502.56
:546/чзy1(2)		
79	381494.23	2234483.18
78	381489.19	2234545.34
77	381479.33	2234537.70
80	381431.53	2234500.67
79	381494.23	2234483.18

1	2	3
:546/чзy1(3)		
97	381592.00	2234237.57
96	381610.06	2234239.79
95	381617.24	2234269.10
382	381350.72	2234361.45
405	381384.29	2234464.07
136	380811.30	2234020.10
135	381160.79	2233945.05
134	381181.82	2233979.01
133	381244.44	2234000.26
132	381346.07	2234116.84
131	381348.43	2234152.22
406	381215.21	2234007.50
407	381158.22	2233993.47
408	381153.65	2234051.32
409	381006.54	2234095.85
410	380998.97	2234105.57
411	381056.01	2234149.58
412	381059.58	2234144.99
413	381072.10	2234154.73
414	381068.57	2234159.26
415	381127.46	2234204.69
416	381130.77	2234200.43
417	381143.29	2234210.18
418	381140.02	2234214.37
419	381229.69	2234283.54
400	381366.55	2234236.12
399	381366.38	2234241.38
398	381367.97	2234252.07
397	381371.34	2234261.68
396	381376.78	2234269.66
395	381383.87	2234276.96
394	381392.06	2234283.17
393	381402.18	2234286.92
392	381411.08	2234288.75
391	381420.12	2234288.79
390	381429.03	2234287.33
389	381440.15	2234282.87
388	381450.06	2234275.80
387	381457.78	2234267.07
118	381459.71	2234263.15
117	381504.45	2234263.70
420	381507.26	2234267.52
115	381519.97	2234263.89
114	381530.21	2234264.01
113	381545.23	2234256.65
421	381593.49	2234242.84
97	381592.00	2234237.57

1	2	3
422	381355.12	2234261.25
423	381383.62	2234343.98
424	381322.44	2234365.18
425	381244.11	2234304.35
426	381243.99	2234299.76
422	381355.12	2234261.25
:546/чзү1(4)		
139	380835.23	2234122.23
427	380696.92	2234163.10
428	380818.49	2234311.79
429	380826.72	2234304.96
430	380836.85	2234317.15
431	380828.51	2234324.04
432	380841.15	2234339.50
148	381036.75	2234278.54
147	381049.69	2234288.58
146	380632.04	2234416.26
145	380620.14	2234396.55
433	380668.55	2234381.75
434	380677.82	2234390.40
435	380795.94	2234353.59
436	380729.97	2234277.08
437	380726.01	2234280.53
438	380715.55	2234268.58
439	380719.61	2234265.06
440	380582.56	2234106.10
441	380579.53	2234106.84
442	380559.74	2234103.17
443	380496.85	2234116.87
142	380460.63	2234132.30
141	380448.30	2234111.88
140	380741.88	2234049.82
139	380835.23	2234122.23
:546/чзү1(5)		
128	381378.21	2234206.36
402	381376.17	2234209.04
129	381373.76	2234202.64
128	381378.21	2234206.36
:37/чзү1(1)		
444	381161.03	2233916.50
445	381163.49	2233925.31
446	381166.50	2233928.64
447	380924.41	2233980.63
444	381161.03	2233916.50
:37/чзү1(2)		
448	380884.78	2233978.41
449	380886.66	2233988.74
164	380660.70	2234037.27
450	380390.41	2234095.31

1	2	3
451	380352.10	2234038.65
452	380351.79	2234024.62
453	380351.59	2233995.67
454	380365.66	2234016.56
455	380404.73	2234084.23
456	380795.50	2233998.09
457	380805.34	2233985.40
458	380815.92	2233993.59
448	380884.78	2233978.41
:14540/чзy1		
161	380492.79	2234246.20
160	380572.60	2234367.14
159	380612.00	2234428.49
459	380608.50	2234427.50
460	380412.65	2234132.42
461	380403.21	2234132.23
462	380382.88	2234103.67
463	380388.65	2234095.69
163	380390.42	2234095.32
162	380414.39	2234129.82
161	380492.79	2234246.20
:317/чзy1(1)		
271	380020.12	2233107.65
270	380050.01	2233185.40
464	380061.68	2233215.76
465	380077.11	2233255.23
466	380088.76	2233284.41
467	380106.57	2233328.55
468	380126.40	2233378.13
469	380181.57	2233514.22
470	380195.31	2233547.82
471	380235.23	2233647.84
472	380239.97	2233661.15
473	380244.82	2233676.97
474	380249.12	2233694.29
475	380252.33	2233715.21
476	380253.79	2233735.72
477	380254.73	2233762.39
478	380254.73	2233812.67
479	380254.89	2233862.97
480	380255.39	2233870.10
481	380256.89	2233877.84
482	380258.39	2233883.14
483	380260.32	2233888.11
484	380263.93	2233895.49
485	380269.27	2233904.44
486	380276.90	2233915.79
487	380295.53	2233942.76
452	380351.79	2234024.62

1	2	3
451	380352.10	2234038.65
488	380258.58	2233891.57
489	380251.87	2233861.01
490	380254.60	2233765.60
491	380246.95	2233686.00
492	380176.55	2233508.40
493	380146.74	2233451.27
494	380151.14	2233451.32
495	380149.59	2233447.31
496	380146.15	2233447.29
497	380146.15	2233447.65
498	380144.95	2233447.65
499	380043.15	2233185.98
500	380045.24	2233185.99
501	380045.24	2233181.99
502	380041.60	2233181.99
503	379978.87	2233020.73
275	379979.66	2232999.95
274	379981.60	2233008.41
273	379984.99	2233019.61
272	379998.57	2233051.11
271	380020.12	2233107.65
:317/чзy1(2)		
504	379989.84	2232936.32
505	379980.85	2232968.46
506	379981.87	2232941.73
507	379983.81	2232934.55
504	379989.84	2232936.32
:298/чзy1(1)		
294	380165.55	2232276.41
508	380115.88	2232515.93
509	379999.77	2232944.46
510	379997.00	2233017.68
511	380162.60	2233440.63
512	380193.84	2233500.46
513	380265.51	2233681.26
514	380273.60	2233764.72
515	380270.93	2233859.21
516	380276.36	2233883.96
453	380351.59	2233995.67
452	380351.79	2234024.62
487	380295.53	2233942.76
486	380276.90	2233915.79
485	380269.27	2233904.44
484	380263.93	2233895.49
483	380260.32	2233888.11
482	380258.39	2233883.14
481	380256.89	2233877.84
480	380255.39	2233870.10

1	2	3
479	380254.89	2233862.97
478	380254.73	2233812.67
477	380254.73	2233762.39
476	380253.79	2233735.72
475	380252.33	2233715.21
474	380249.12	2233694.29
473	380244.82	2233676.97
472	380239.97	2233661.15
471	380235.23	2233647.84
470	380195.31	2233547.82
469	380181.57	2233514.22
468	380126.40	2233378.13
467	380106.57	2233328.55
466	380088.76	2233284.41
465	380077.11	2233255.23
464	380061.68	2233215.76
270	380050.01	2233185.40
269	380057.31	2233182.82
268	379980.62	2232974.57
505	379980.85	2232968.46
504	379989.84	2232936.32
517	380001.19	2232893.74
518	380010.92	2232860.33
519	380023.06	2232819.66
520	380028.02	2232803.93
521	380039.39	2232765.17
522	380046.32	2232742.30
523	380078.86	2232632.57
524	380095.85	2232567.73
525	380107.14	2232516.44
526	380114.37	2232480.71
527	380143.95	2232326.50
528	380147.47	2232308.77
293	380153.93	2232277.37
294	380165.55	2232276.41
529	380222.62	2233590.51
530	380223.12	2233591.57
531	380222.68	2233592.62
532	380221.73	2233592.98
533	380220.79	2233592.64
534	380220.32	2233591.68
535	380220.66	2233590.67
536	380221.59	2233590.19
529	380222.62	2233590.51
:298/чзү1(2)		
296	380169.44	2232224.14
537	380171.21	2232229.38
538	380168.43	2232262.51

1	2	3
295	380166.71	2232270.81
296	380169.44	2232224.14
:298/чзү1(3)		
303	380213.25	2231696.47
539	380228.49	2231722.74
302	380198.88	2231836.16
303	380213.25	2231696.47
:8731/чзү1(1)		
292	380156.79	2232263.45
293	380153.93	2232277.37
528	380147.47	2232308.77
527	380143.95	2232326.50
526	380114.37	2232480.71
525	380107.14	2232516.44
524	380095.85	2232567.73
523	380078.86	2232632.57
522	380046.32	2232742.30
521	380039.39	2232765.17
520	380028.02	2232803.93
519	380023.06	2232819.66
518	380010.92	2232860.33
517	380001.19	2232893.74
504	379989.84	2232936.32
507	379983.81	2232934.55
540	380098.37	2232511.75
541	380149.86	2232263.42
292	380156.79	2232263.45
:8731/чзү1(2)		
309	380208.00	2231601.97
308	380205.93	2231609.26
542	380201.85	2231623.62
543	380201.53	2231627.66
544	380199.96	2231647.96
545	380195.46	2231642.67
546	380194.82	2231651.70
306	380199.04	2231656.67
281	380206.19	2231665.09
282	380205.94	2231669.49
283	380203.34	2231696.28
284	380196.21	2231765.33
285	380181.42	2231907.04
286	380173.24	2231987.65
287	380168.15	2232046.93
288	380165.35	2232089.39
289	380160.63	2232191.20
290	380158.40	2232235.84
291	380157.16	2232258.98
547	380150.67	2232258.93
548	380153.01	2232231.03

1	2	3
549	380146.14	2232217.11
550	380192.04	2231668.52
551	380185.38	2231661.73
552	380190.96	2231607.97
309	380208.00	2231601.97
580	380191.82	2231802.15
581	380191.82	2231803.15
582	380190.82	2231803.15
583	380190.82	2231802.15
580	380191.82	2231802.15
584	380187.19	2231804.04
585	380187.19	2231805.04
586	380186.19	2231805.04
587	380186.19	2231804.04
584	380187.19	2231804.04
588	380192.70	2231733.02
589	380192.70	2231734.02
590	380191.70	2231734.02
591	380191.70	2231733.02
588	380192.70	2231733.02
592	380191.03	2231733.20
593	380191.03	2231734.20
594	380190.03	2231734.20
595	380190.03	2231733.20
592	380191.03	2231733.20
596	380201.82	2231667.68
597	380200.28	2231668.95
598	380199.00	2231667.42
599	380200.54	2231666.13
596	380201.82	2231667.68
:9130/чзү1(1)		
553	380206.01	2231627.65
554	380204.70	2231649.91
555	380216.22	2231661.22
556	380214.71	2231665.28
544	380199.96	2231647.96
543	380201.53	2231627.66
557	380204.05	2231627.66
553	380206.01	2231627.65
:9130/чзү1(2)		
312	380566.70	2231486.63
311	380580.79	2231501.12
558	380544.12	2231514.18
559	380546.16	2231526.10

1	2	3
560	380412.43	2231575.67
561	380390.43	2231556.81
562	380207.69	2231621.16
542	380201.85	2231623.62
308	380205.93	2231609.26
307	380400.74	2231543.26
563	380415.03	2231555.50
564	380434.36	2231548.34
565	380434.36	2231551.58
566	380438.86	2231551.58
567	380438.86	2231547.08
568	380525.90	2231514.41
569	380523.84	2231502.29
312	380566.70	2231486.63
:41/чзү1		
544	380199.96	2231647.96
556	380214.71	2231665.28
305	380212.16	2231672.12
306	380199.04	2231656.67
544	380199.96	2231647.96
:55/чзү1		
184	381338.85	2231219.73
183	381342.91	2231226.87
186	381329.71	2231234.09
185	381326.26	2231226.81
184	381338.85	2231219.73
:127/чзү1		
570	381698.12	2230986.52
571	381708.41	2231001.29
572	381646.64	2231043.42
176	381633.06	2231050.40
175	381623.41	2231035.11
573	381637.43	2231027.92
570	381698.12	2230986.52
:256/чзү1		
230	381812.81	2230908.28
229	381820.93	2230924.53
571	381708.41	2231001.29
570	381698.12	2230986.52
230	381812.81	2230908.28
:125/чзү1		
225	381862.95	2230863.35
574	381868.74	2230871.84
227	381860.59	2230891.00
226	381856.79	2230883.30
225	381862.95	2230863.35
:30/чзү1(1)		
244	381908.01	2230806.51
243	381907.34	2230809.09

1	2	3
242	381914.84	2230822.45
223	381909.57	2230826.07
222	381901.23	2230814.29
234	381898.26	2230813.21
244	381908.01	2230806.51
:30/чзy1(2)		
257	382408.64	2230497.86
236	382332.61	2230548.41
235	382317.36	2230526.32
258	382371.39	2230491.02
257	382408.64	2230497.86
:30/чзy1(3)		
575	382661.05	2230531.74
576	382682.77	2230564.21
577	382666.88	2230574.08
578	382646.51	2230543.64
252	382608.29	2230506.08
251	382637.74	2230509.25
265	382638.29	2230509.37
575	382661.05	2230531.74
:225/чзy1		
544	380199.96	2231647.96
306	380199.04	2231656.67
546	380194.82	2231651.70
545	380195.46	2231642.67
544	380199.96	2231647.96

Таблица 8

№ точки	Координаты характерных точек	
	X	Y
1	2	3
:3У3(1)		
20	382266.96	2234916.82
21	382256.01	2234934.94
22	382243.63	2234934.38
5	382238.27	2234931.16
4	382241.22	2234929.65
3	382240.02	2234922.24
2	382231.19	2234916.02
1	382225.12	2234910.81
23	382246.93	2234912.41
20	382266.96	2234916.82
:3У3(2)		
29	381644.61	2234628.03
30	381651.62	2234654.57
13	381807.64	2234724.27
12	381804.45	2234732.50
31	381709.66	2234693.44

1	2	3
32	381641.76	2234657.72
33	381561.25	2234622.77
34	381546.45	2234612.82
35	381535.48	2234601.36
36	381526.27	2234589.13
37	381521.44	2234577.81
38	381500.71	2234571.52
39	381497.74	2234621.63
40	381497.59	2234678.98
41	381498.74	2234763.25
42	381494.34	2234781.80
43	381477.47	2234804.01
44	381466.57	2234791.65
45	381473.59	2234783.26
46	381481.55	2234767.23
47	381484.03	2234749.84
48	381482.00	2234703.93
49	381480.41	2234638.79
50	381480.99	2234605.19
51	381483.55	2234540.97
52	381489.19	2234545.34
53	381494.23	2234483.18
54	381495.80	2234482.74
55	381501.32	2234482.43
56	381500.26	2234495.17
57	381496.19	2234550.77
58	381528.62	2234575.89
59	381531.53	2234575.08
60	381561.56	2234571.16
61	381534.78	2234577.22
62	381538.63	2234593.38
63	381548.65	2234604.41
64	381563.59	2234615.56
65	381600.24	2234630.73
208	381620.73	2234638.85
209	381642.79	2234634.03
210	381641.62	2234628.72
24	381644.61	2234628.03
:3Y3(3)		
78	381159.11	2233930.23
79	381165.26	2233952.27
80	381160.79	2233945.05
81	380811.30	2234020.10
82	380831.12	2234035.46
83	380790.76	2234041.69
84	380774.42	2234054.68
85	380753.93	2234059.17
86	380741.88	2234049.82
87	380448.30	2234111.88

1	2	3
88	380453.68	2234120.79
89	380440.22	2234123.72
90	380438.46	2234115.61
91	380416.63	2234120.35
92	380412.51	2234127.12
93	380397.34	2234105.28
94	380416.33	2234097.15
95	380422.45	2234095.67
96	380435.02	2234097.24
97	380717.99	2234034.54
98	380795.34	2234019.42
99	380797.46	2234015.66
100	380795.52	2234008.32
101	380825.38	2234001.90
102	380835.19	2234010.21
103	381048.22	2233954.05
78	381159.11	2233930.23
:3Y3(4)		
199	381665.83	2234241.92
200	381664.29	2234245.31
201	381670.39	2234248.08
202	381664.34	2234261.43
203	381653.99	2234256.74
204	381649.11	2234266.19
205	381632.74	2234253.10
206	381644.69	2234249.82
207	381651.25	2234235.32
199	381665.83	2234241.92
:3Y3(5)		
24	381643.86	2234535.05
25	381651.56	2234569.91
26	381646.11	2234571.36
27	381647.28	2234575.77
28	381630.86	2234579.66
66	381627.12	2234562.59
67	381634.37	2234561.64
68	381629.21	2234538.29
24	381643.86	2234535.05
:3Y4		
210	381641.62	2234628.72
209	381642.79	2234634.03
208	381620.73	2234638.85
65	381600.24	2234630.73
211	381586.46	2234567.90
66	381627.12	2234562.59
28	381630.86	2234579.66
210	381641.62	2234628.72
:578:3Y1		
1	382225.12	2234910.81

1	2	3
2	382231.19	2234916.02
3	382240.02	2234922.24
4	382241.22	2234929.65
5	382238.27	2234931.16
6	382233.31	2234928.19
7	382108.70	2234903.56
8	382051.11	2234880.53
9	382018.15	2234862.63
10	381975.51	2234819.60
11	381872.70	2234771.31
12	381804.45	2234732.50
13	381807.64	2234724.27
14	381980.65	2234813.61
15	382022.29	2234855.56
16	382053.96	2234872.35
17	382109.21	2234893.63
18	382166.47	2234906.14
19	382213.41	2234910.52
1	382225.12	2234910.81
:546:3Y1(1)		
119	381511.89	2234492.56
120	381513.30	2234498.23
121	381505.63	2234500.30
122	381501.34	2234554.76
57	381496.19	2234550.77
56	381500.26	2234495.17
119	381511.89	2234492.56
:546:3Y1(2)		
53	381494.23	2234483.18
52	381489.19	2234545.34
108	381431.53	2234500.67
109	381454.01	2234494.40
110	381464.30	2234502.50
111	381467.64	2234501.53
112	381471.94	2234504.80
113	381472.27	2234509.71
114	381477.83	2234511.65
115	381484.26	2234510.26
116	381489.21	2234505.67
117	381490.27	2234502.04
118	381492.51	2234483.66
53	381494.23	2234483.18
:546:3Y1(3)		
79	381165.26	2233952.27
123	381100.94	2233967.44
124	381088.35	2233961.24
125	381028.82	2233976.43
126	381026.46	2233981.59
127	380991.18	2233992.24

1	2	3
128	380988.85	2233989.80
129	380868.24	2234024.73
130	380865.20	2234027.52
131	380866.98	2234036.97
132	380941.55	2234095.09
133	380948.75	2234090.11
134	380957.26	2234096.75
135	380954.05	2234104.82
136	381029.77	2234163.84
137	381037.08	2234158.56
138	381046.14	2234165.62
139	381043.43	2234174.49
140	381118.52	2234233.00
141	381126.55	2234227.89
142	381135.83	2234235.12
143	381133.60	2234244.76
144	381373.79	2234431.95
145	381384.30	2234464.08
81	380811.30	2234020.10
80	381160.79	2233945.05
79	381165.26	2233952.27
:546:3Y1(4)		
146	381194.98	2233983.47
147	381193.28	2233988.48
148	381185.70	2233985.90
149	381187.40	2233980.90
146	381194.98	2233983.47
:546:3Y1(5)		
104	381607.04	2234240.99
105	381611.26	2234255.80
106	381606.89	2234257.05
107	381602.68	2234242.23
104	381607.04	2234240.99
:546:3Y1(6)		
158	380611.90	2234077.30
159	380610.87	2234084.71
160	380825.80	2234343.04
161	380812.81	2234353.99
162	380584.98	2234082.99
158	380611.90	2234077.30
:546:3Y1(7)		
163	380687.50	2234147.00
164	380690.35	2234150.42
165	380686.42	2234153.68
166	380683.58	2234150.26
163	380687.50	2234147.00
:546:3Y1(8)		
167	380727.82	2234265.50
168	380730.74	2234268.85

1	2	3
169	380726.89	2234272.20
170	380723.97	2234268.84
167	380727.82	2234265.50
:546:3Y1(9)		
171	380825.63	2234313.27
172	380828.47	2234316.70
173	380824.55	2234319.96
174	380821.71	2234316.53
171	380825.63	2234313.27
:546:3Y1(10)		
175	380983.55	2234096.12
176	380980.76	2234099.70
177	380968.61	2234090.24
178	380971.40	2234086.66
175	380983.55	2234096.12
:546:3Y1(11)		
179	381063.81	2234156.08
180	381060.68	2234160.11
181	381057.17	2234157.37
182	381060.30	2234153.35
179	381063.81	2234156.08
:546:3Y1(12)		
183	381135.01	2234211.53
184	381131.87	2234215.55
185	381128.36	2234212.82
186	381131.50	2234208.79
183	381135.01	2234211.53
:546:3Y1(13)		
187	381343.57	2234362.89
188	381345.49	2234368.43
189	381338.49	2234370.85
190	381336.57	2234365.31
187	381343.57	2234362.89
:546:3Y1(14)		
194	381157.15	2233955.65
195	381158.23	2233959.96
196	381153.28	2233961.20
197	381152.20	2233956.88
194	381157.15	2233955.65
:546:3Y1(15)		
198	380452.03	2234111.09
88	380453.68	2234120.79
87	380448.30	2234111.88
198	380452.03	2234111.09
:37:3Y1(1)		
191	381157.89	2233925.56
78	381159.11	2233930.23
103	381048.22	2233954.05
191	381157.89	2233925.56

1	2	3
:37:3У1(2)		
101	380825.38	2234001.90
100	380795.52	2234008.32
192	380791.95	2234002.68
193	380804.10	2233986.99
101	380825.38	2234001.90
:370:3У1(1)		
109	381454.01	2234494.40
108	381431.53	2234500.67
145	381384.30	2234464.08
144	381373.79	2234431.95
109	381454.01	2234494.40
:370:3У1(2)		
150	381413.28	2234242.04
151	381415.23	2234248.77
152	381407.55	2234251.00
153	381405.60	2234244.27
150	381413.28	2234242.04
:370:3У1(3)		
154	381618.34	2234273.57
155	381621.76	2234287.53
156	381600.91	2234293.09
157	381597.29	2234279.68
154	381618.34	2234273.57

3. Сведения о границах территории, применительно к которой осуществляется подготовка проекта межевания, содержащие перечень координат характерных точек таких границ в системе координат, используемой для ведения Единого государственного реестра недвижимости

20. Перечень координат характерных точек границ территории, применительно к которой осуществляется подготовка проекта межевания в системе координат, используемой для ведения Единого государственного реестра недвижимости МСК-18 (зона 2) представлен в таблице 3.

4. Вид разрешенного использования образуемых земельных участков, предназначенных для размещения линейных объектов и объектов капитального строительства, проектируемых в составе линейного объекта, а также существующих земельных участков, занятых линейными объектами и объектами капитального строительства, входящими в состав линейных объектов, в соответствии с проектом планировки территории

21. Вид разрешенного использования образуемых земельных участков, а также существующих земельных участков, занятых линейными объектами представлен в таблице 9.

Таблица 9

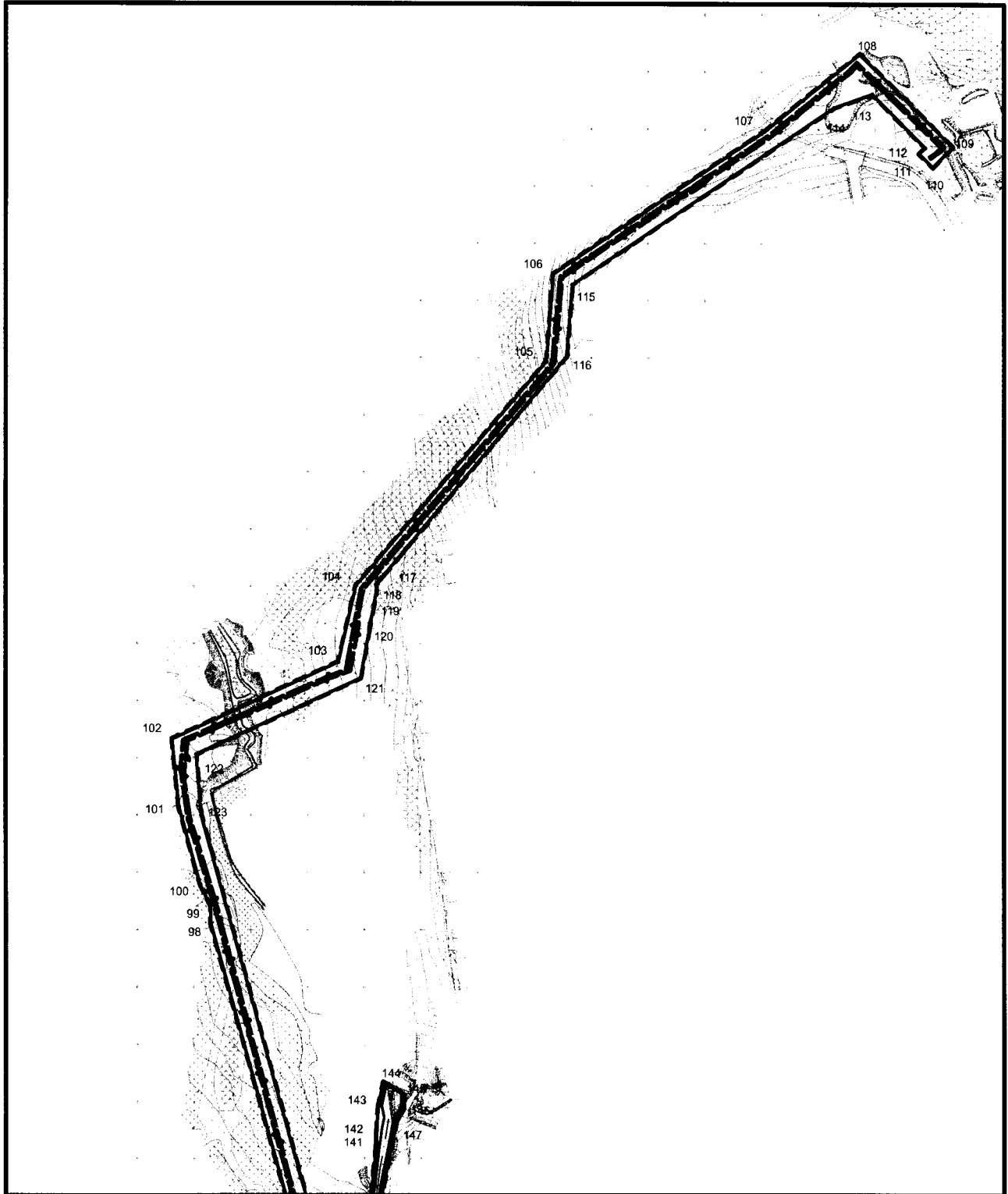
№ п/п	Условные номера образуемых земельных участков	Кадастровые номера существующих земельных участков	Вид разрешенного использования земельного участка
1	2	3	4
1	:3У1(1)	18:26:050177	Предоставление коммунальных услуг (код - 3.1.1)
2	:3У1(2)	18:26:050177	
3	:3У1(3)	18:26:050093	
4	:3У1(4)	18:26:050093	
5	:3У1(5)	18:26:050093	Предоставление коммунальных услуг (код - 3.1.1)
6	:3У1(6)	18:26:050093	
7	:3У1(7)	18:26:050093	
8	:3У1(8)	18:26:050093	
9	:3У1(9)	18:26:050059	
10	:3У1(10)	18:26:050059	
11	:3У1(11)	18:26:050059	
12	:3У2(1)	18:08:029001	
13	:3У2(2)		
14	:3У2(3)		
15	:3У2(4)		
16	:3У3(1)	18:26:050093	Предоставление коммунальных услуг (код - 3.1.1)
17	:3У3(2)	18:26:050093	
18	:3У3(3)	18:26:050093	
19	:3У3(4)	18:26:050093	
20	:3У3(5)	18:26:050093	
21	:3У4	18:26:050093	
22	:578:3У1	18:26:050093:578	
23	:370:3У1(1)	18:26:050093:370	
24	:370:3У1(2)		
25	:370:3У1(3)		
26	:546:3У1(1)	18:26:050093:546	
27	:546:3У1(2)		
28	:546:3У1(3)		
29	:546:3У1(4)		
30	:546:3У1(5)		
31	:546:3У1(6)		
32	:546:3У1(7)		
33	:546:3У1(8)		
34	:546:3У1(9)		
35	:546:3У1(10)		
36	:546:3У1(11)		
37	:546:3У1(12)		
38	:546:3У1(13)		
39	:546:3У1(14)		
40	:546:3У1(15)		
41	:37:3У1(1)	18:08:000000:464	в части 18:08:029001:37
42	:37:3У1(2)		

Таблица 9

№ п/п	Условные номера образуемых земельных участков	Кадастровые номера существующих земельных участков	Вид разрешенного использования земельного участка
1	2	3	4
1	:3У1(1)	18:26:050177	Предоставление коммунальных услуг (код - 3.1.1)
2	:3У1(2)	18:26:050177	
3	:3У1(3)	18:26:050093	
4	:3У1(4)	18:26:050093	
5	:3У1(5)	18:26:050093	Предоставление коммунальных услуг (код - 3.1.1)
6	:3У1(6)	18:26:050093	
7	:3У1(7)	18:26:050093	
8	:3У1(8)	18:26:050093	
9	:3У1(9)	18:26:050059	
10	:3У1(10)	18:26:050059	
11	:3У1(11)	18:26:050059	
12	:3У2(1)	18:08:029001	
13	:3У2(2)		
14	:3У2(3)		
15	:3У2(4)		
16	:3У3(1)	18:26:050093	Предоставление коммунальных услуг (код - 3.1.1)
17	:3У3(2)	18:26:050093	
18	:3У3(3)	18:26:050093	
19	:3У3(4)	18:26:050093	
20	:3У3(5)	18:26:050093	
21	:3У4	18:26:050093	
22	:578:3У1	18:26:050093:578	
23	:370:3У1(1)	18:26:050093:370	
24	:370:3У1(2)		
25	:370:3У1(3)		
26	:546:3У1(1)	18:26:050093:546	
27	:546:3У1(2)		
28	:546:3У1(3)		
29	:546:3У1(4)		
30	:546:3У1(5)		
31	:546:3У1(6)		
32	:546:3У1(7)		
33	:546:3У1(8)		
34	:546:3У1(9)		
35	:546:3У1(10)		
36	:546:3У1(11)		
37	:546:3У1(12)		
38	:546:3У1(13)		
39	:546:3У1(14)		
40	:546:3У1(15)		
41	:37:3У1(1)	18:08:000000:464	
42	:37:3У1(2)	18:08:029001:37	



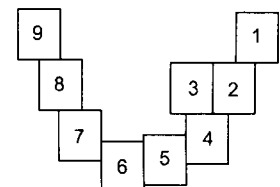
Чертеж границ зон планируемого размещения линейных объектов.



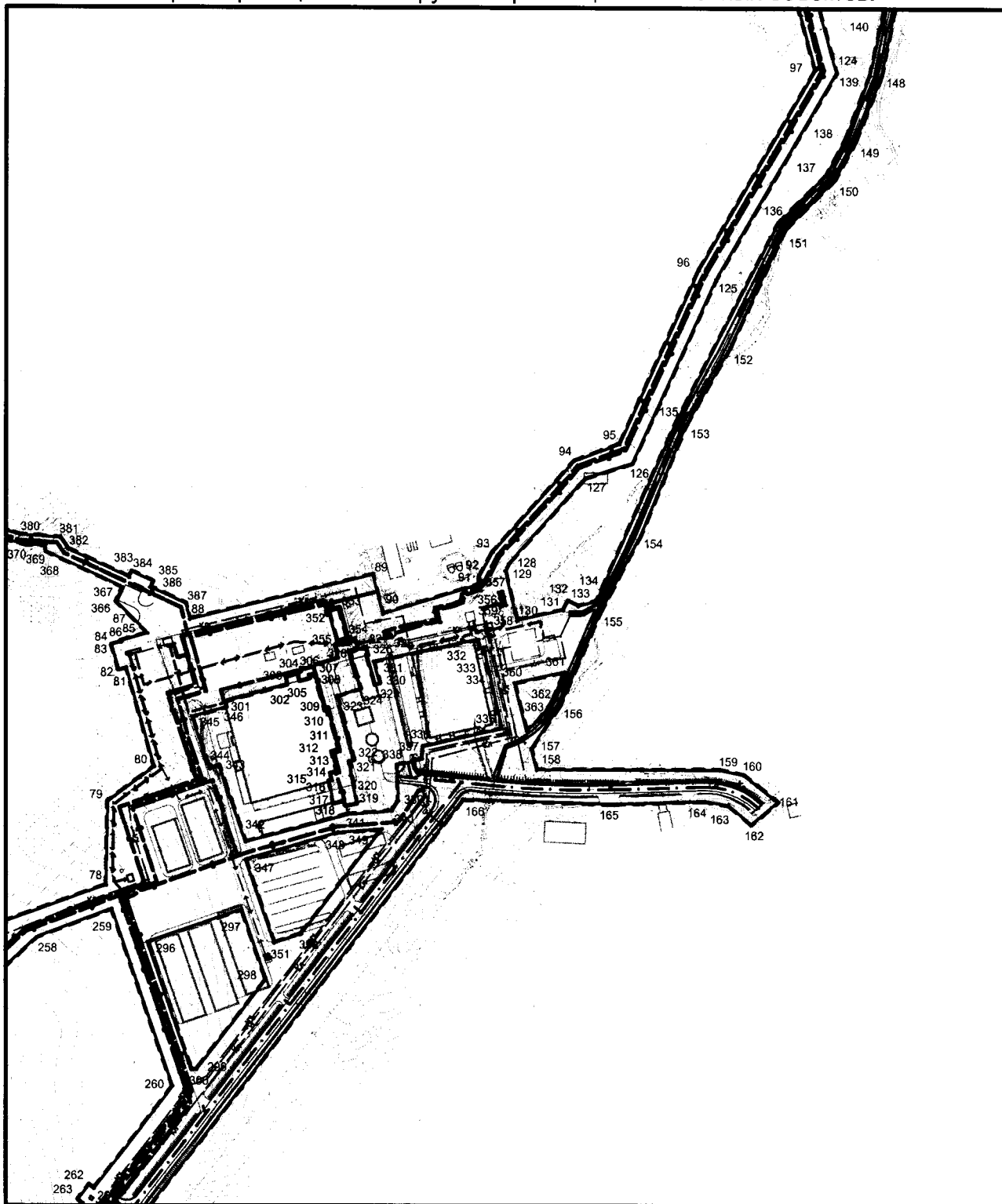
Условные обозначения:

- границы муниципальных образований, населенных пунктов
- границы территории, в отношении которой осуществляется подготовка проекта планировки
- границы зон планируемого размещения линейных объектов
- характерные точки границ зон планируемого размещения линейных объектов
- ось планируемого линейного объекта (водопровод)
- ось планируемого линейного объекта (подземный кабель)
- ось планируемого линейного объекта (автодорога)
- ось планируемого линейного объекта (ливневая канализация)
- ось планируемого линейного объекта (подземный газопровод)
- ось планируемого линейного объекта (подземная теплотрасса)
- ось планируемого линейного объекта (напорная канализация)
- ось планируемого линейного объекта (канавы)

Схема расположения листов



Чертеж границ зон планируемого размещения линейных объектов.



Условные обозначения:













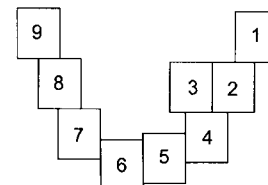
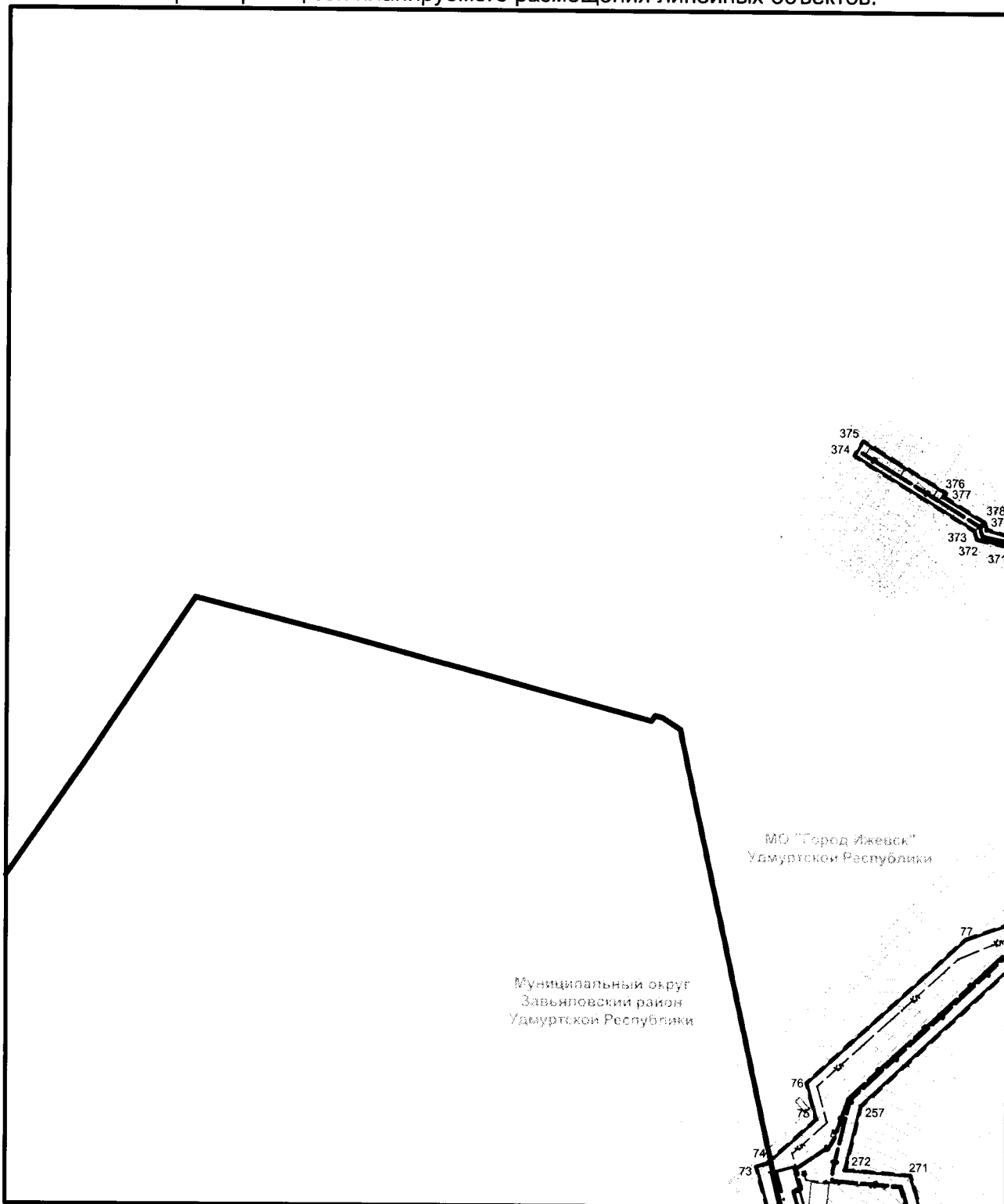
-  - границы муниципальных образований, населенных пунктов
-  - границы территории, в отношении которой осуществляется подготовка проекта планировки
-  - границы зон планируемого размещения линейных объектов
-  - характерные точки границ зон планируемого размещения линейных объектов
-  - ось планируемого линейного объекта (водопровод)
-  - ось планируемого линейного объекта (подземный кабель)
-  - ось планируемого линейного объекта (автодорога)
-  - ось планируемого линейного объекта (ливневая канализация)
-  - ось планируемого линейного объекта (подземный газопровод)
-  - ось планируемого линейного объекта (подземная теплотрасса)
-  - ось планируемого линейного объекта (напорная канализация)
-  - ось планируемого линейного объекта (канавы)

Схема расположения листов



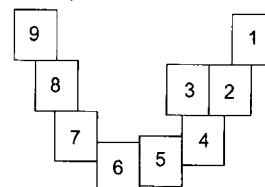
Чертеж границ зон планируемого размещения линейных объектов.



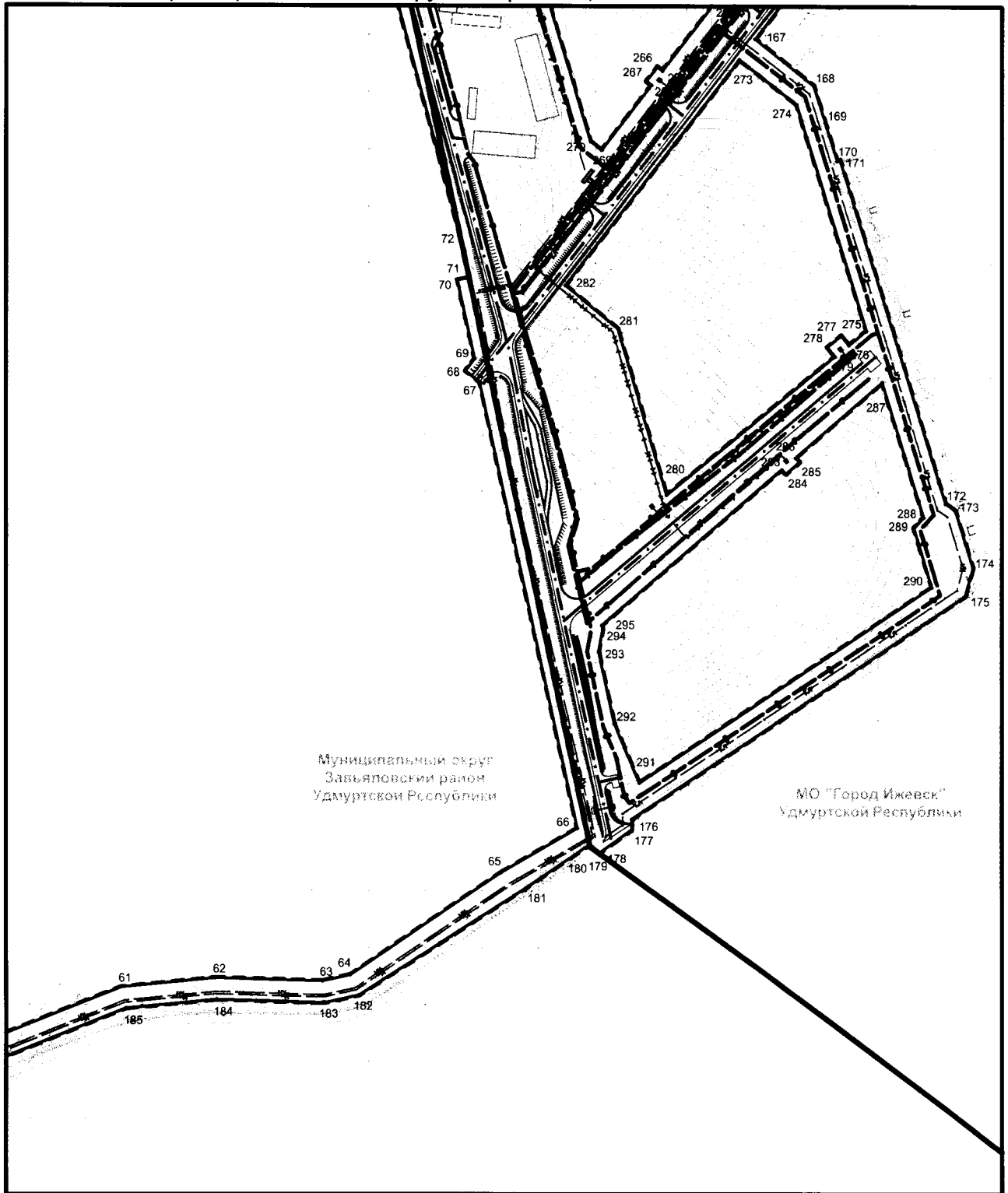
Условные обозначения:

- границы муниципальных образований, населенных пунктов
- границы территории, в отношении которой осуществляется подготовка проекта планировки
- границы зон планируемого размещения линейных объектов
- 4 - характерные точки границ зон планируемого размещения линейных объектов
- ось планируемого линейного объекта (водопровод)
- ось планируемого линейного объекта (подземный кабель)
- ось планируемого линейного объекта (автодорога)
- ось планируемого линейного объекта (ливневая канализация)
- ось планируемого линейного объекта (подземный газопровод)
- ось планируемого линейного объекта (подземная теплотрасса)
- ось планируемого линейного объекта (напорная канализация)
- ось планируемого линейного объекта (канавы)

Схема расположения листов



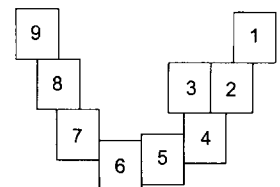
Чертеж границ зон планируемого размещения линейных объектов.



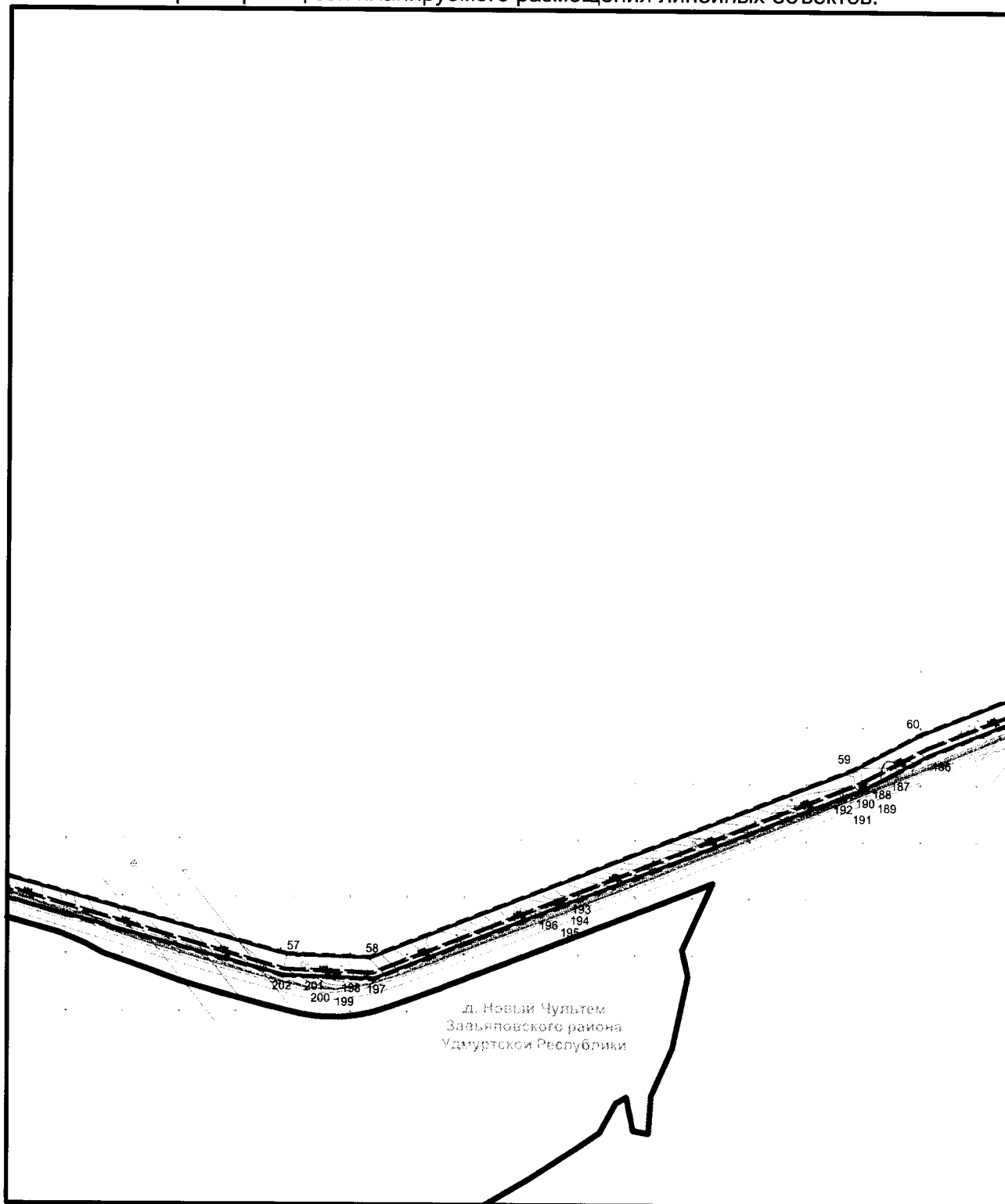
Условные обозначения:

- границы муниципальных образований, населенных пунктов
- границы территории, в отношении которой осуществляется подготовка проекта планировки
- границы зон планируемого размещения линейных объектов
- характерные точки границ зон планируемого размещения линейных объектов
- ось планируемого линейного объекта (водопровод)
- ось планируемого линейного объекта (подземный кабель)
- ось планируемого линейного объекта (автодорога)
- ось планируемого линейного объекта (ливневая канализация)
- ось планируемого линейного объекта (подземный газопровод)
- ось планируемого линейного объекта (подземная теплотрасса)
- ось планируемого линейного объекта (напорная канализация)
- ось планируемого линейного объекта (канавы)

Схема расположения листов



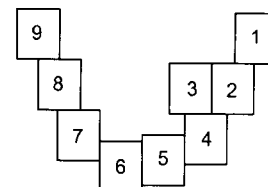
Чертеж границ зон планируемого размещения линейных объектов.



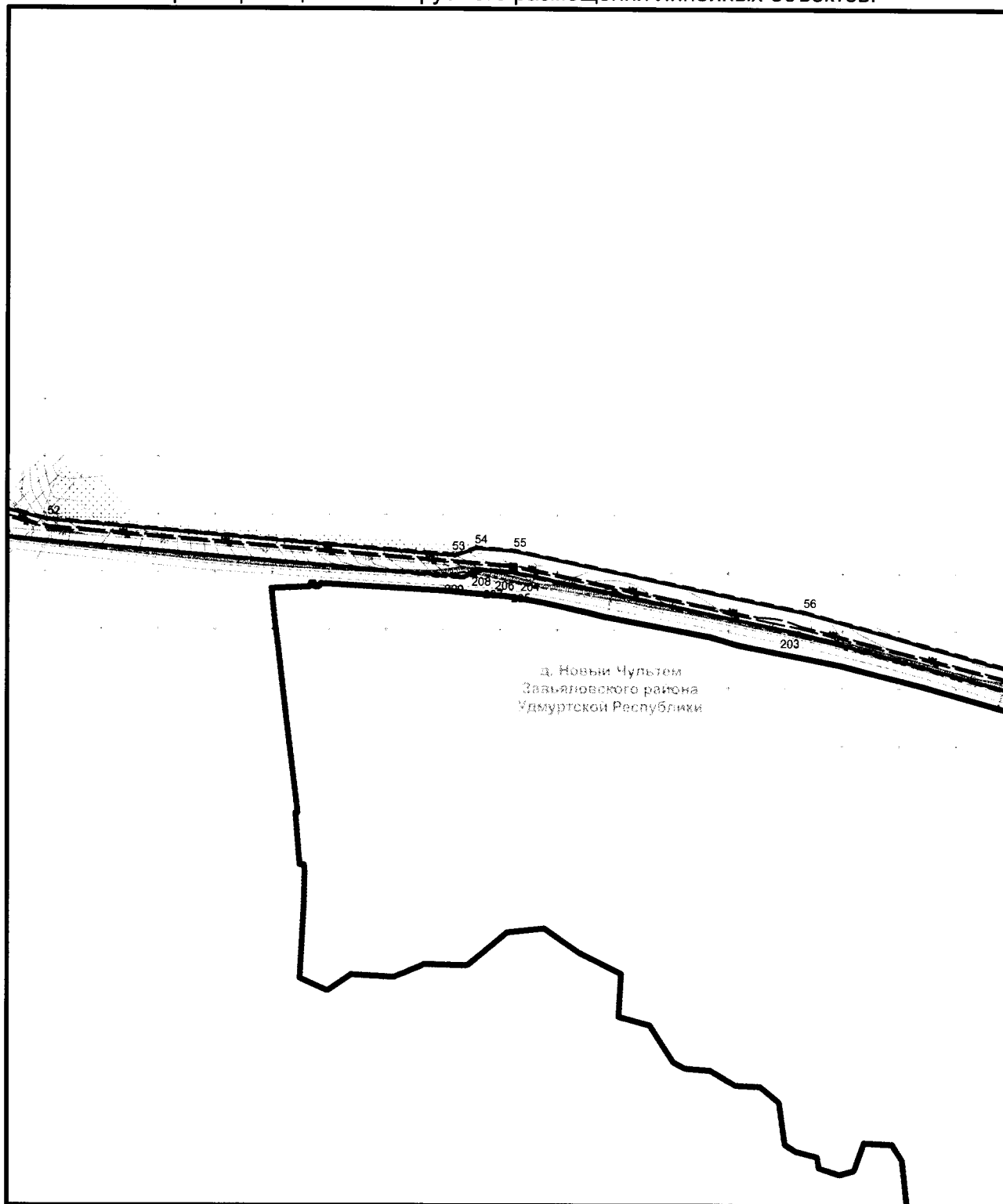
Условные обозначения:

- границы муниципальных образований, населенных пунктов
- границы территории, в отношении которой осуществляется подготовка проекта планировки
- границы зон планируемого размещения линейных объектов
- 4 - характерные точки границ зон планируемого размещения линейных объектов
- ось планируемого линейного объекта (водопровод)
- ось планируемого линейного объекта (подземный кабель)
- ось планируемого линейного объекта (автодорога)
- ось планируемого линейного объекта (ливневая канализация)
- ось планируемого линейного объекта (подземный газопровод)
- ось планируемого линейного объекта (подземная теплотрасса)
- ось планируемого линейного объекта (напорная канализация)
- ось планируемого линейного объекта (канавы)

Схема расположения листов



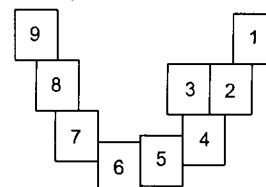
Чертеж границ зон планируемого размещения линейных объектов.



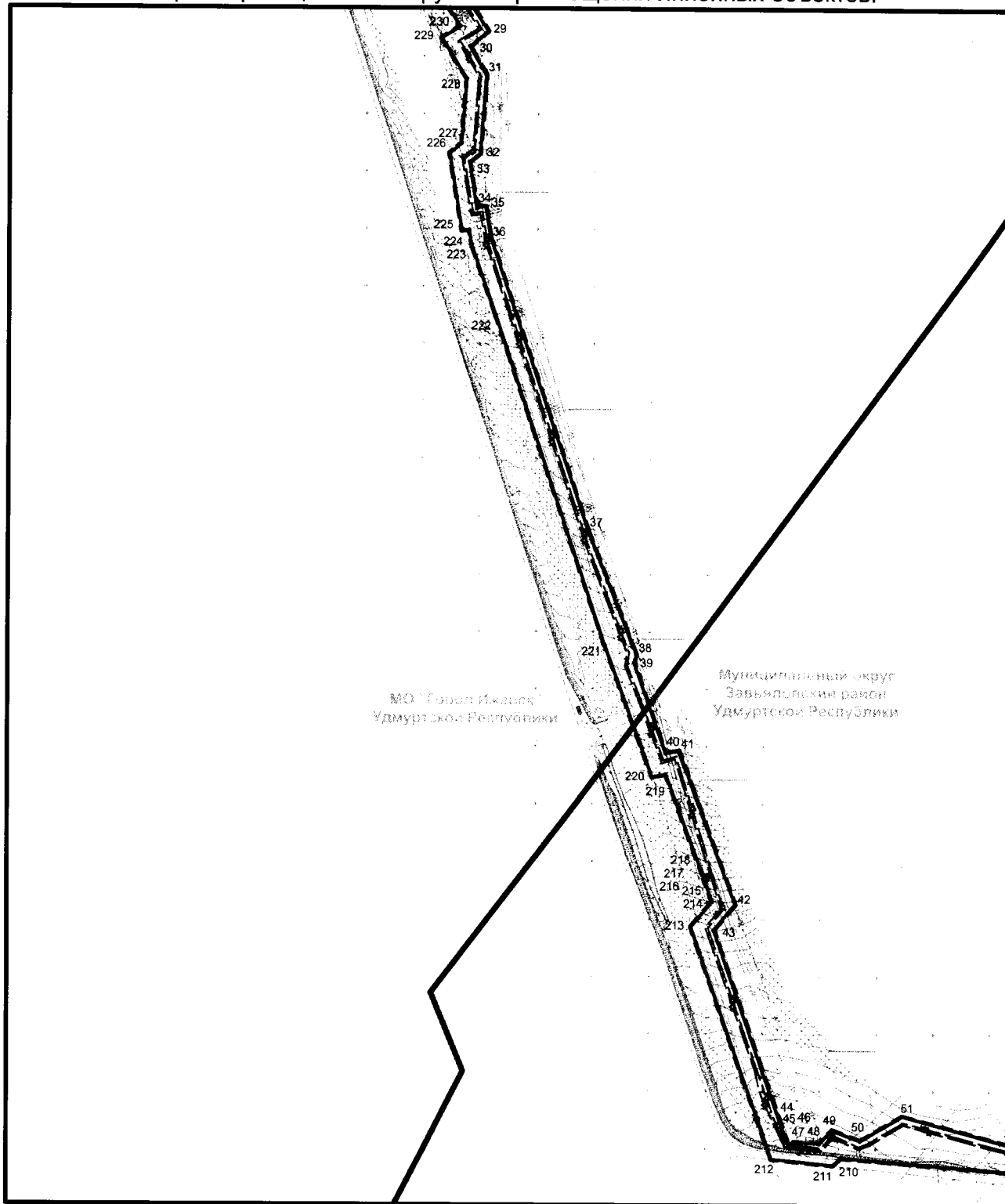
Условные обозначения:

- границы муниципальных образований, населенных пунктов
- границы территории, в отношении которой осуществляется подготовка проекта планировки
- границы зон планируемого размещения линейных объектов
- 4 - характерные точки границ зон планируемого размещения линейных объектов
- ось планируемого линейного объекта (водопровод)
- ось планируемого линейного объекта (подземный кабель)
- ось планируемого линейного объекта (автодорога)
- ось планируемого линейного объекта (ливневая канализация)
- ось планируемого линейного объекта (подземный газопровод)
- ось планируемого линейного объекта (подземная теплотрасса)
- ось планируемого линейного объекта (напорная канализация)
- ось планируемого линейного объекта (канавы)

Схема расположения листов



Чертеж границ зон планируемого размещения линейных объектов.



Условные обозначения:













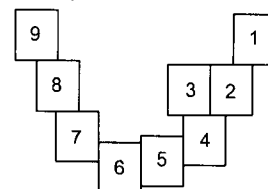
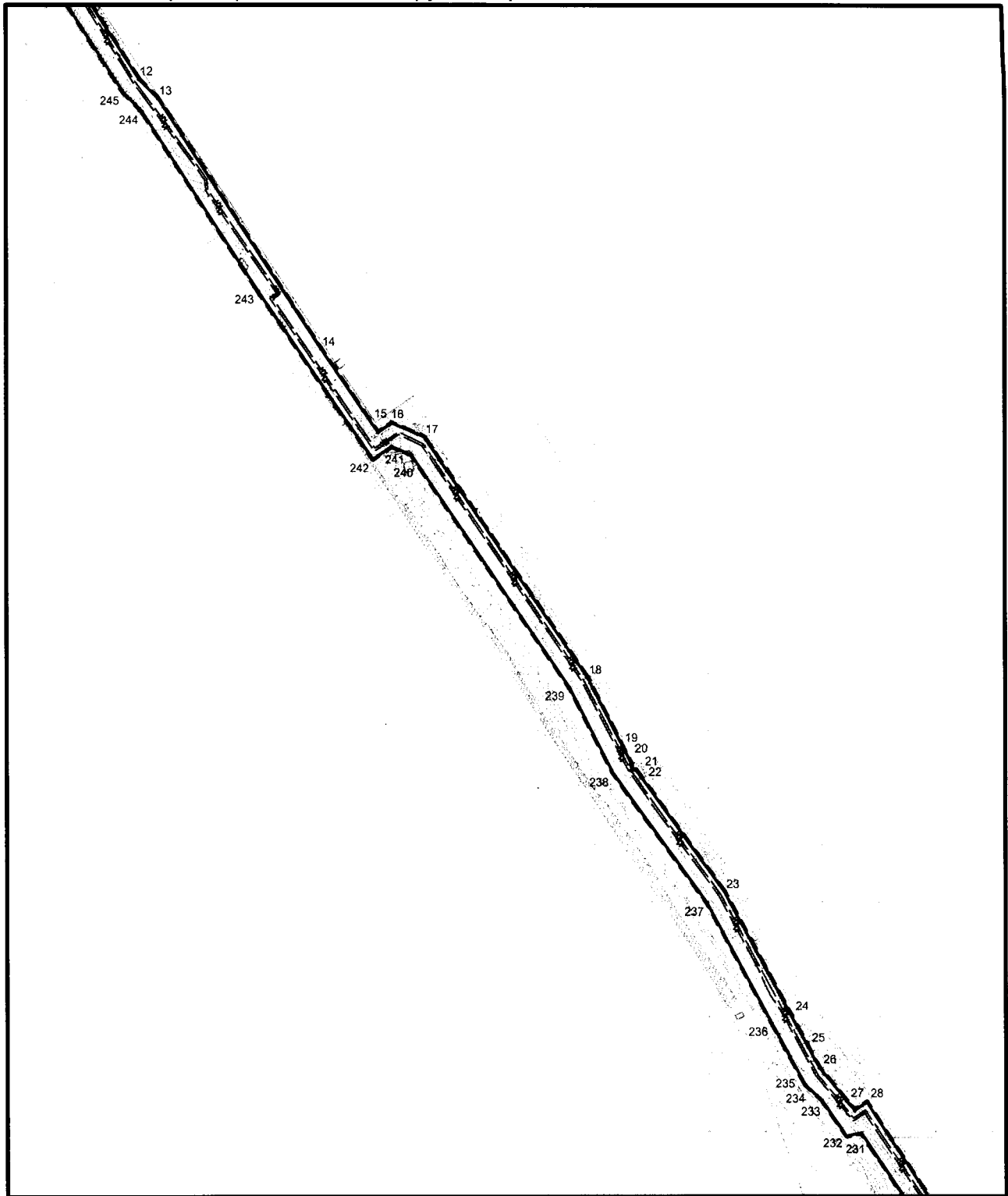
-  - границы муниципальных образований, населенных пунктов
-  - границы территории, в отношении которой осуществляется подготовка проекта планировки
-  - границы зон планируемого размещения линейных объектов
-  - характерные точки границ зон планируемого размещения линейных объектов
-  - ось планируемого линейного объекта (водопровод)
-  - ось планируемого линейного объекта (подземный кабель)
-  - ось планируемого линейного объекта (автодорога)
-  - ось планируемого линейного объекта (ливневая канализация)
-  - ось планируемого линейного объекта (подземный газопровод)
-  - ось планируемого линейного объекта (подземная теплотрасса)
-  - ось планируемого линейного объекта (напорная канализация)
-  - ось планируемого линейного объекта (канавы)

Схема расположения листов



Чертеж границ зон планируемого размещения линейных объектов.



Условные обозначения:













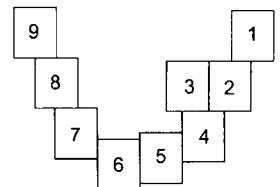
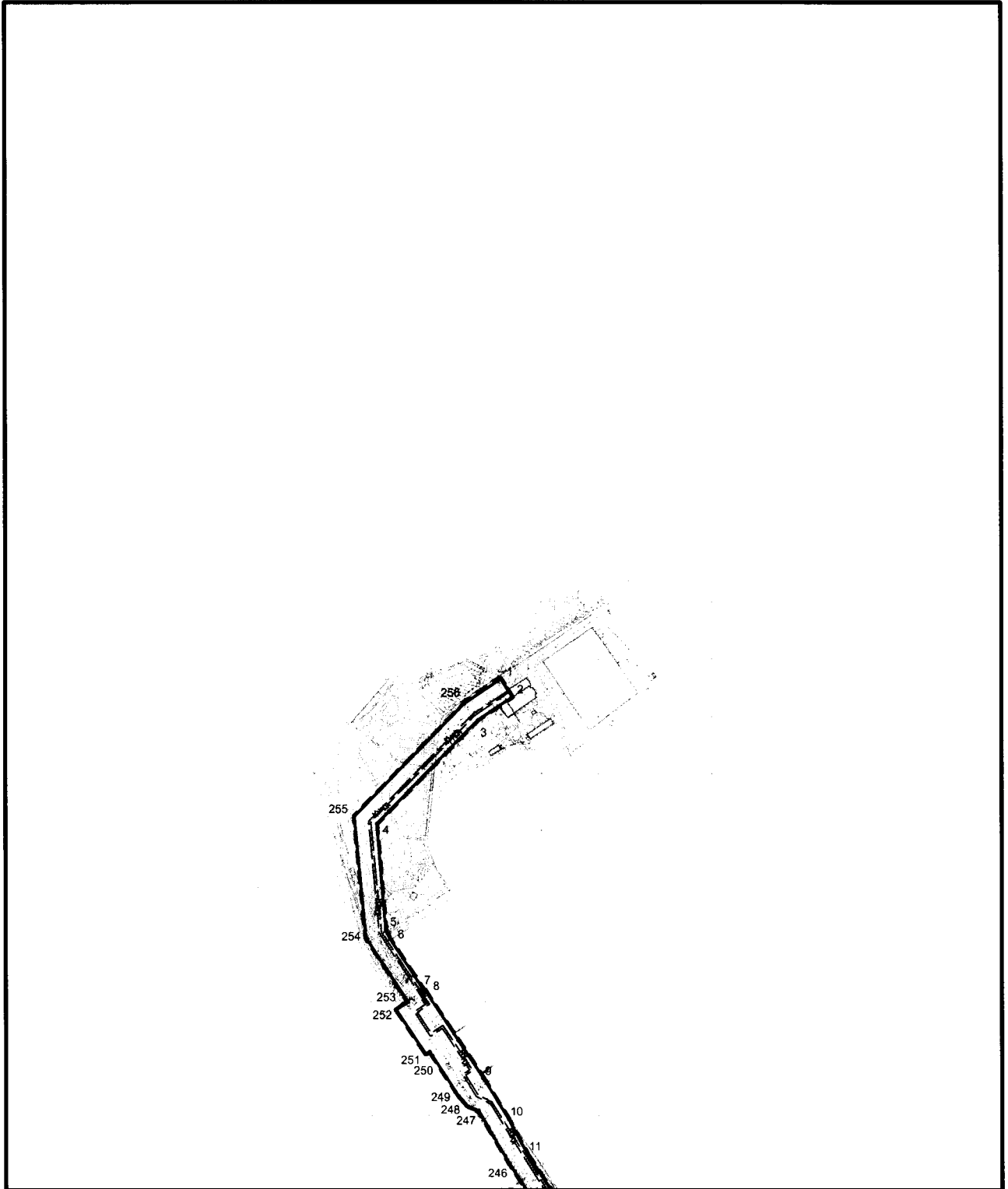
-  - границы муниципальных образований, населенных пунктов
-  - границы территории, в отношении которой осуществляется подготовка проекта планировки
-  - границы зон планируемого размещения линейных объектов
-  4 - характерные точки границ зон планируемого размещения линейных объектов
-  - ось планируемого линейного объекта (водопровод)
-  - ось планируемого линейного объекта (подземный кабель)
-  - ось планируемого линейного объекта (автодорога)
-  - ось планируемого линейного объекта (ливневая канализация)
-  - ось планируемого линейного объекта (подземный газопровод)
-  - ось планируемого линейного объекта (подземная теплотрасса)
-  - ось планируемого линейного объекта (напорная канализация)
-  - ось планируемого линейного объекта (канава)

Схема расположения листов



Чертеж границ зон планируемого размещения линейных объектов.



Условные обозначения:












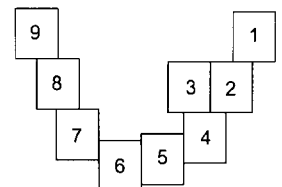
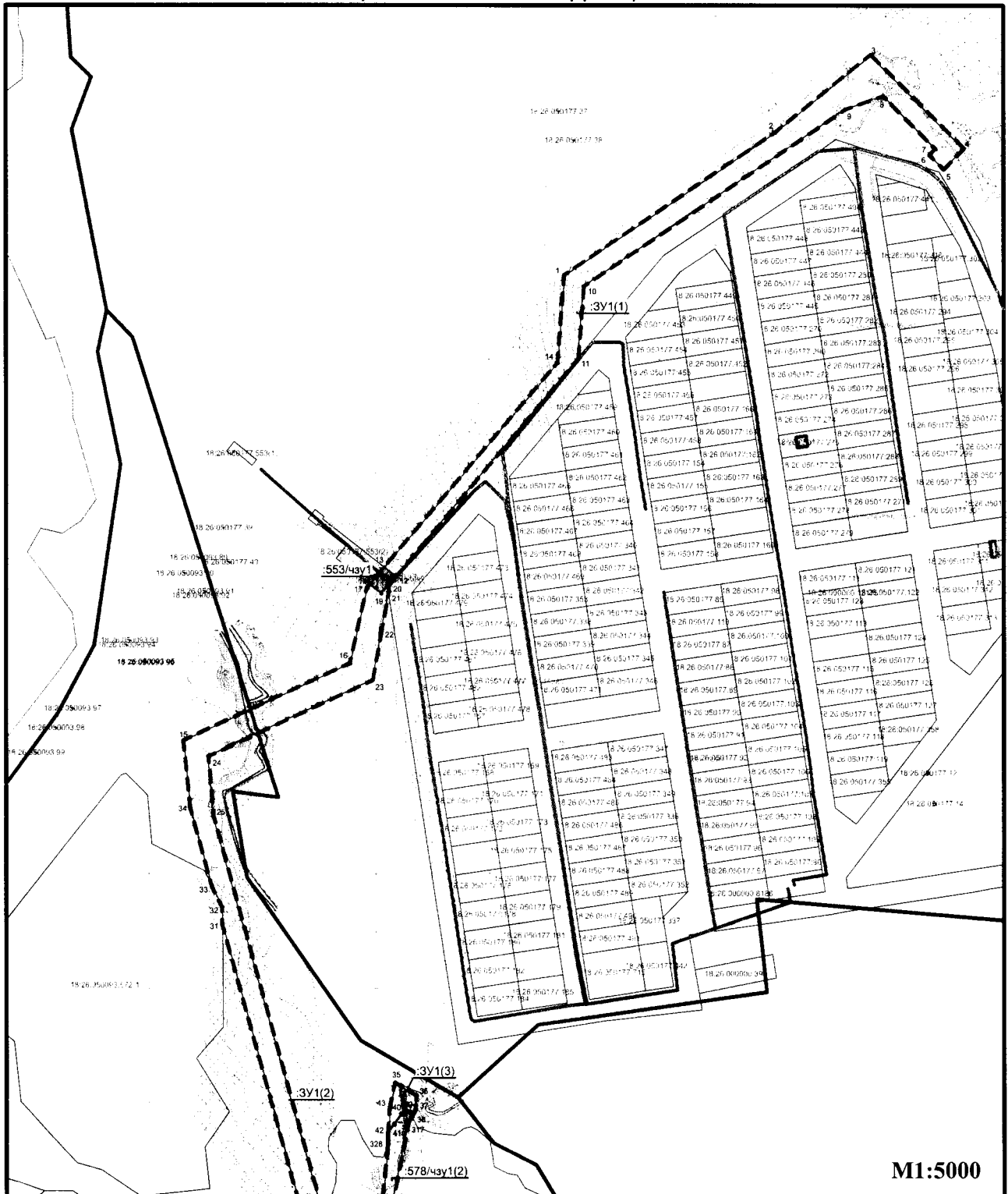
-  - границы муниципальных образований, населенных пунктов
-  - границы территории, в отношении которой осуществляется подготовка проекта планировки
-  - границы зон планируемого размещения линейных объектов
- 4 - характерные точки границ зон планируемого размещения линейных объектов
-  - ось планируемого линейного объекта (водопровод)
-  - ось планируемого линейного объекта (подземный кабель)
-  - ось планируемого линейного объекта (автодорога)
-  - ось планируемого линейного объекта (ливневая канализация)
-  - ось планируемого линейного объекта (подземный газопровод)
-  - ось планируемого линейного объекта (подземная теплотрасса)
-  - ось планируемого линейного объекта (напорная канализация)
-  - ось планируемого линейного объекта (канавы)

Схема расположения листов



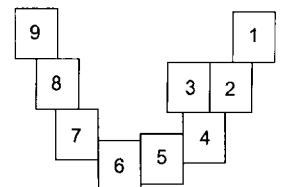
Чертеж межевания территории.



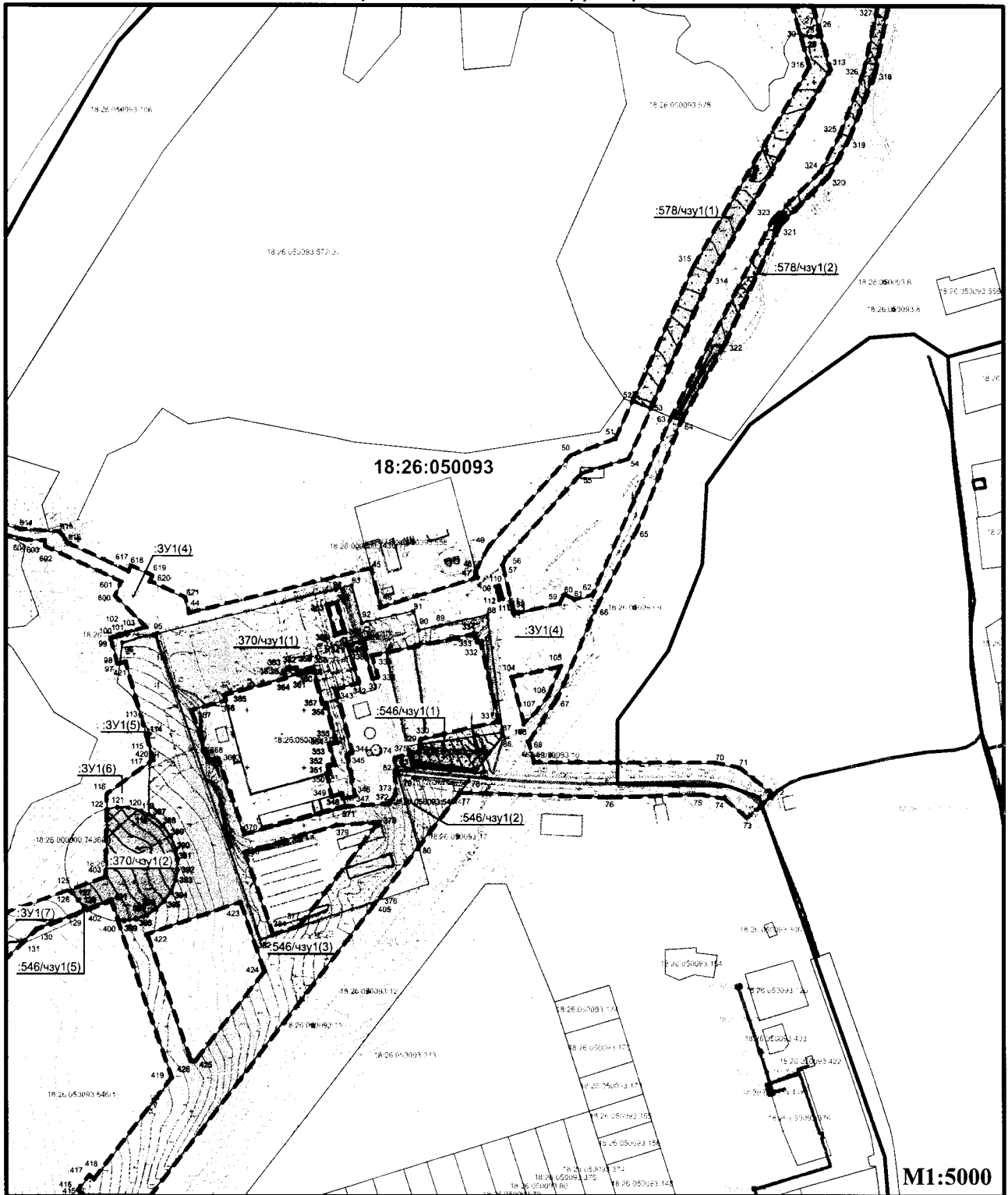
Условные обозначения:

- границы территории, применительно к которой осуществляется подготовка проекта межевания территории
- границы образуемых земельных участков из земель неразграниченной государственной или муниципальной собственности на период строительства
- границы образуемых частей земельных участков на период строительства
- границы муниципальных образований, населенных пунктов
- границы сущ. объектов кап. строительства, сведения о которых содержатся в ЕГРН
- номера сущ. объектов кап. строительства, сведения о которых содержатся в ЕГРН
- границы кадастровых кварталов, сведения о которых содержатся в ЕГРН
- номера кадастровых кварталов, сведения о которых содержатся в ЕГРН
- границы сущ. земельных участков, сведения о которых содержатся в ЕГРН
- номера сущ. земельных участков, сведения о которых содержатся в ЕГРН
- номера характерных точек границ территории, применительно к которой осуществляется подготовка проекта межевания

Схема расположения листов



Чертеж межевания территории.



Условные обозначения:












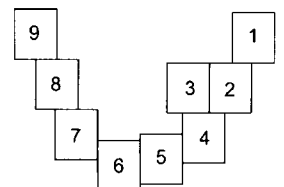
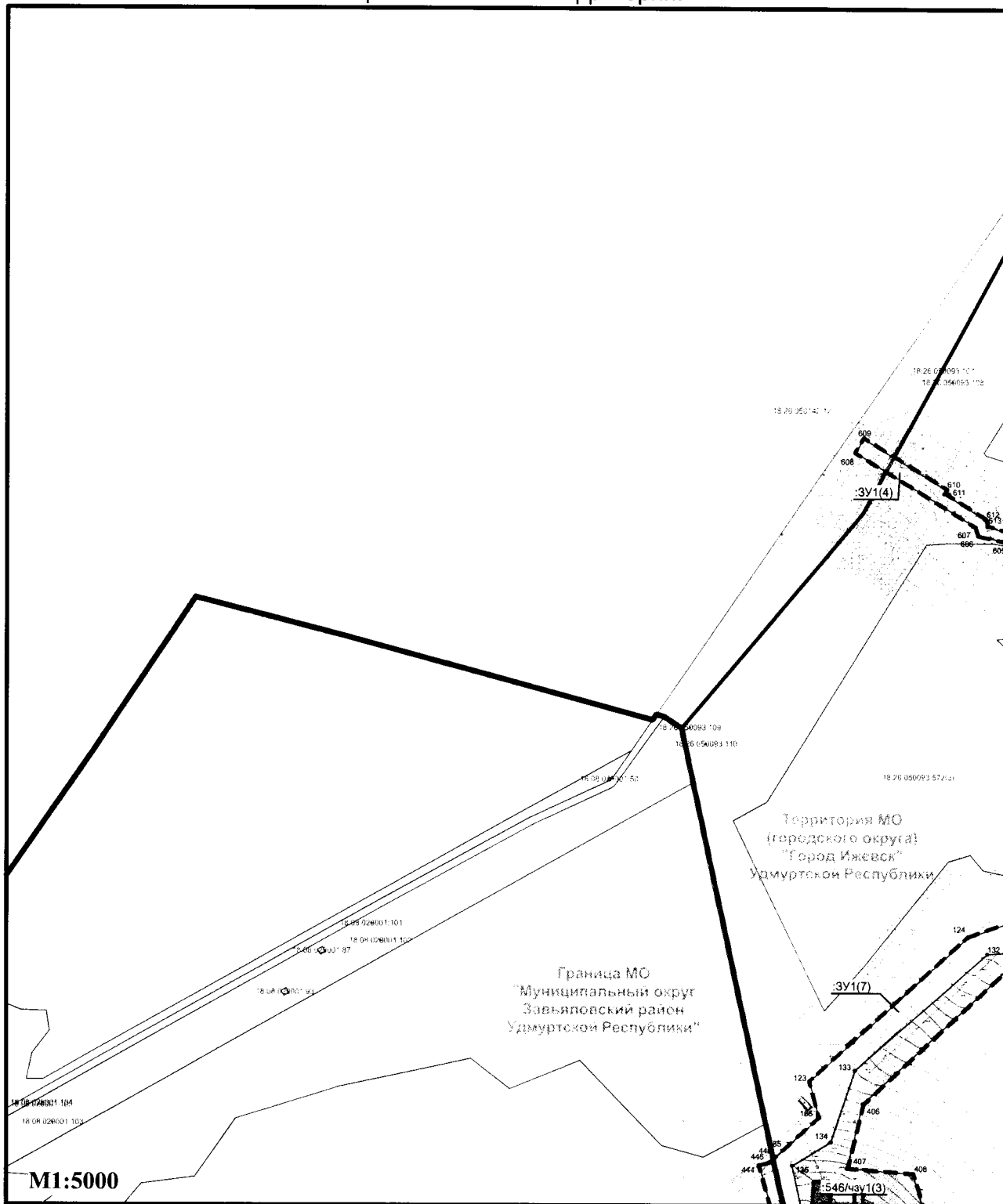
-  - границы территории, применительно к которой осуществляется подготовка проекта межевания территории
-  :ЗУ1 - границы образуемых земельных участков из земель неразграниченной государственной или муниципальной собственности на период строительства
-  :чзУ1 - границы образуемых частей земельных участков на период строительства
-  - границы муниципальных образований, населенных пунктов
-  - границы сущ. объектов кап. строительства, сведения о которых содержатся в ЕГРН
-  18:26:050093:106 - номера сущ. объектов кап. строительства, сведения о которых содержатся в ЕГРН
-  18:26:050093:106 - границы кадастровых кварталов, сведения о которых содержатся в ЕГРН
-  18:26:050093:106 - номера кадастровых кварталов, сведения о которых содержатся в ЕГРН
-  18:26:050093:106 - границы сущ. земельных участков, сведения о которых содержатся в ЕГРН
-  18:26:050093:106 - номера сущ. земельных участков, сведения о которых содержатся в ЕГРН
-  1 - номера характерных точек границ территории, применительно к которой осуществляется подготовка проекта межевания

Схема расположения листов



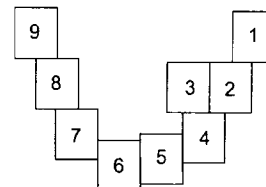
Чертеж межевания территории.



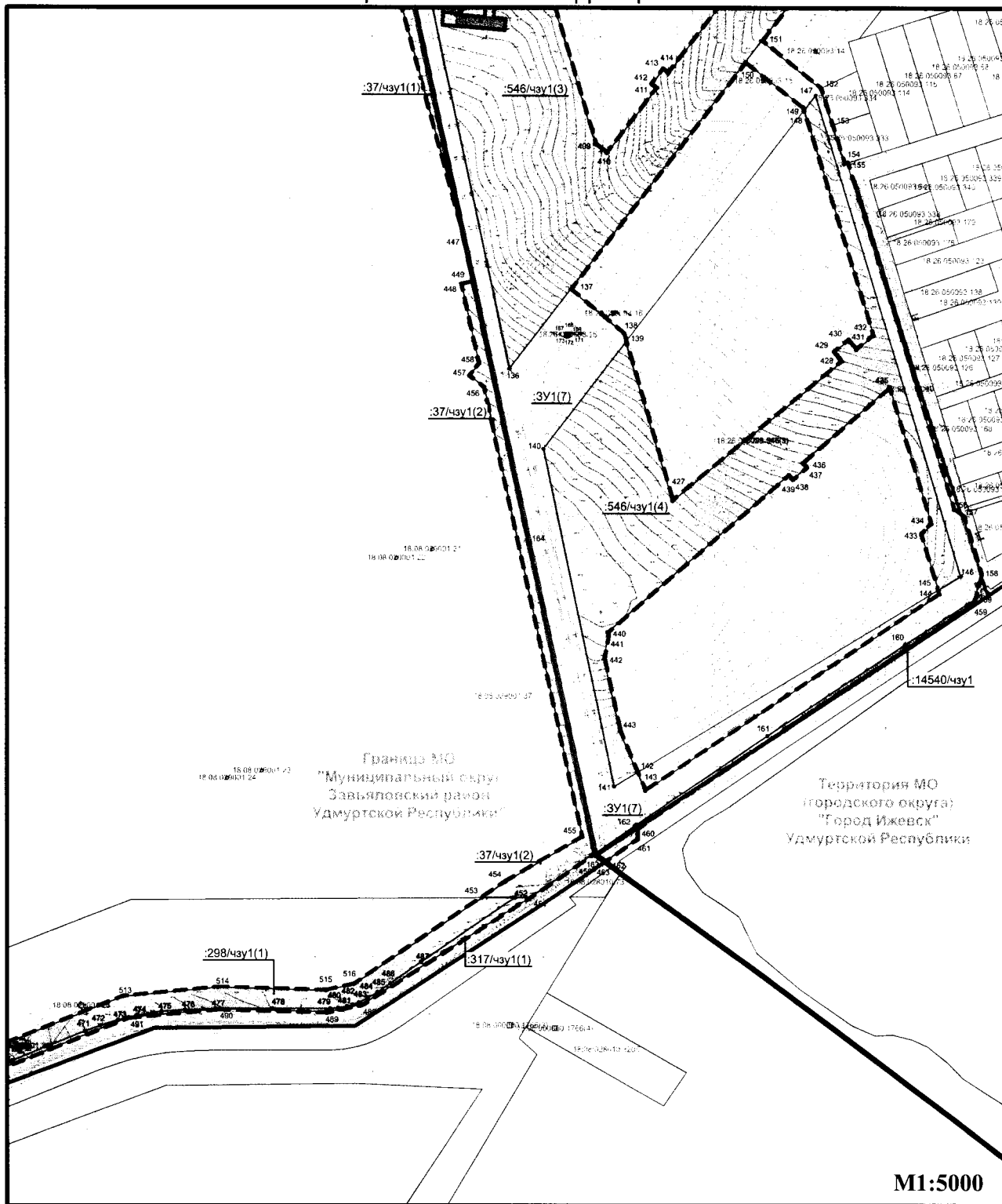
Условные обозначения:

- границы территории, применительно к которой осуществляется подготовка проекта межевания территории
- границы образуемых земельных участков из земель неразграниченной государственной или муниципальной собственности на период строительства
- границы образуемых частей земельных участков на период строительства
- границы муниципальных образований, населенных пунктов
- границы сущ. объектов кап. строительства, сведения о которых содержатся в ЕГРН
- номера сущ. объектов кап. строительства, сведения о которых содержатся в ЕГРН
- границы кадастровых кварталов, сведения о которых содержатся в ЕГРН
- номера кадастровых кварталов, сведения о которых содержатся в ЕГРН
- границы сущ. земельных участков, сведения о которых содержатся в ЕГРН
- номера сущ. земельных участков, сведения о которых содержатся в ЕГРН
- номера характерных точек границ территории, применительно к которой осуществляется подготовка проекта межевания

Схема расположения листов



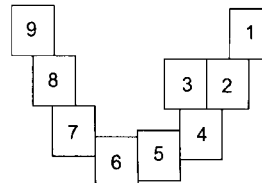
Чертеж межевания территории.



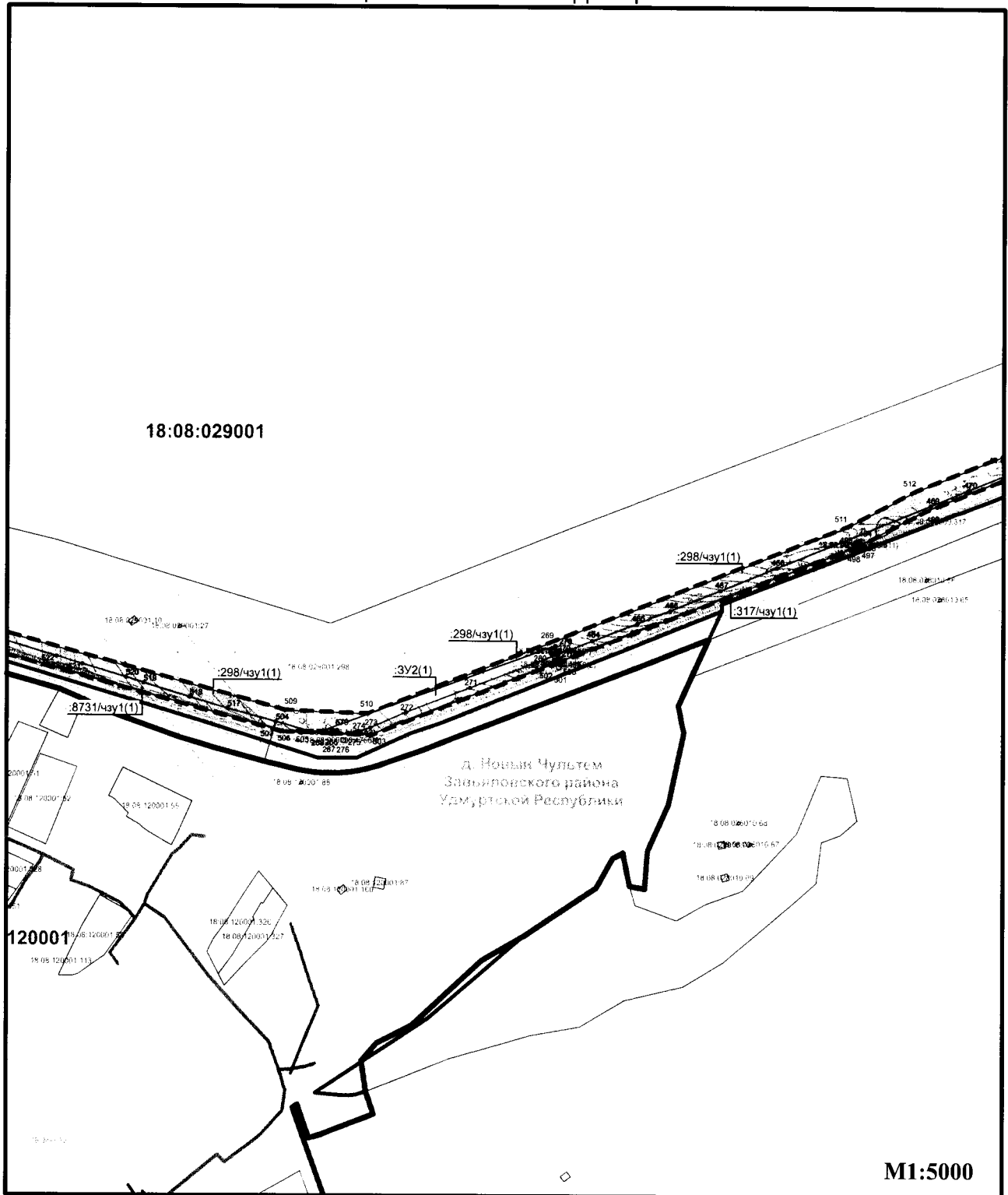
Условные обозначения:

- границы территории, применительно к которой осуществляется подготовка проекта межевания территории
- границы образуемых земельных участков из земель неразграниченной государственной или муниципальной собственности на период строительства
- границы образуемых частей земельных участков на период строительства
- границы муниципальных образований, населенных пунктов
- границы сущ. объектов кап. строительства, сведения о которых содержатся в ЕГРН
- номера сущ. объектов кап. строительства, сведения о которых содержатся в ЕГРН
- границы кадастровых кварталов, сведения о которых содержатся в ЕГРН
- номера кадастровых кварталов, сведения о которых содержатся в ЕГРН
- границы сущ. земельных участков, сведения о которых содержатся в ЕГРН
- номера сущ. земельных участков, сведения о которых содержатся в ЕГРН
- номера характерных точек границ территории, применительно к которой осуществляется подготовка проекта межевания

Схема расположения листов



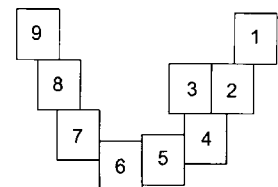
Чертеж межевания территории.



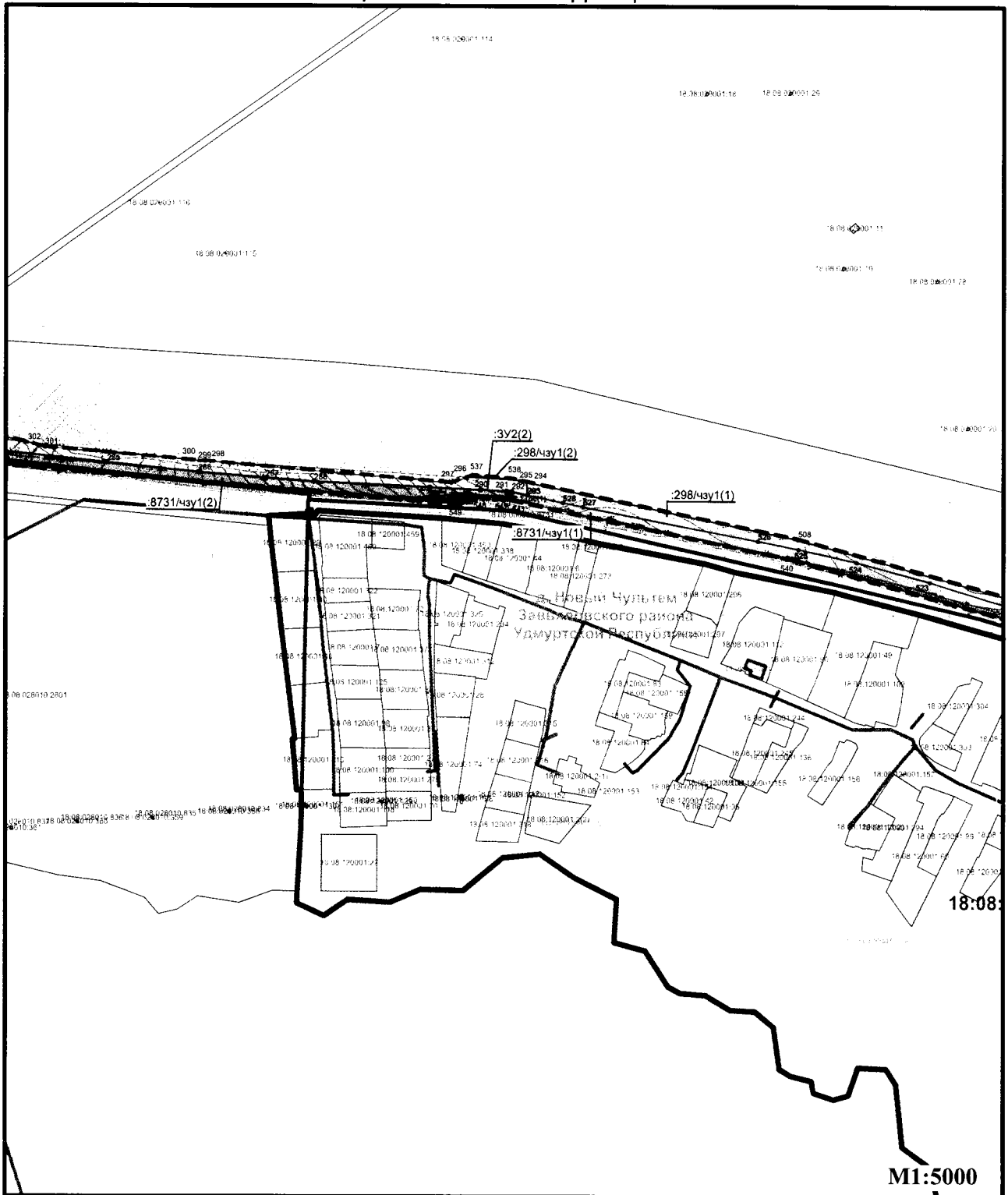
Условные обозначения:

- границы территории, применительно к которой осуществляется подготовка проекта межевания территории
- границы образуемых земельных участков из земель неразграниченной государственной или муниципальной собственности на период строительства
- границы образуемых частей земельных участков на период строительства
- границы муниципальных образований, населенных пунктов
- границы сущ. объектов кап. строительства, сведения о которых содержатся в ЕГРН
- номера сущ. объектов кап. строительства, сведения о которых содержатся в ЕГРН
- границы кадастровых кварталов, сведения о которых содержатся в ЕГРН
- номера кадастровых кварталов, сведения о которых содержатся в ЕГРН
- границы сущ. земельных участков, сведения о которых содержатся в ЕГРН
- номера сущ. земельных участков, сведения о которых содержатся в ЕГРН
- номера характерных точек границ территории, применительно к которой осуществляется подготовка проекта межевания

Схема расположения листов



Чертеж межевания территории.



Условные обозначения:












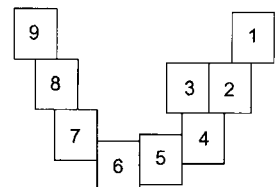
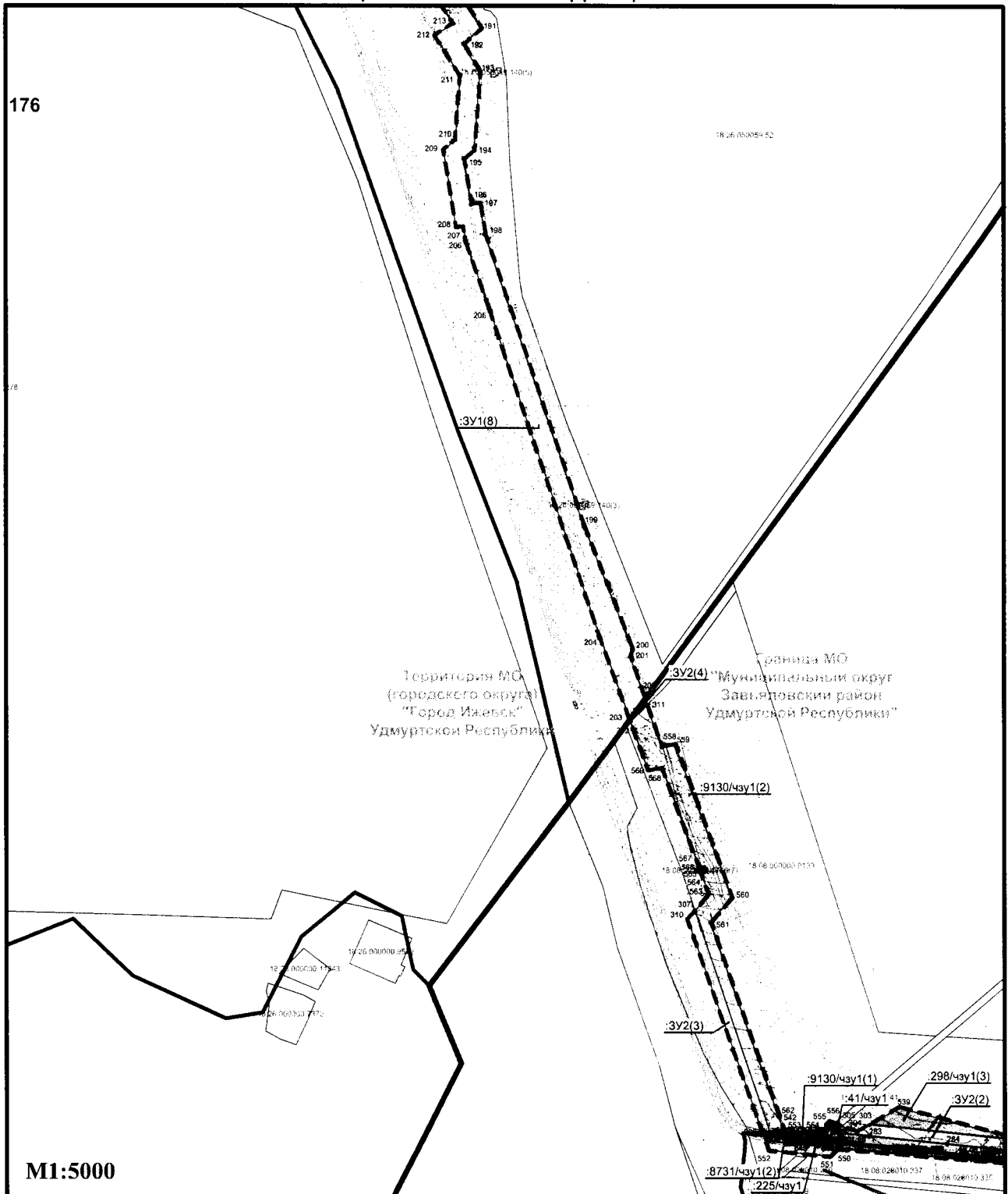
-  - границы территории, применительно к которой осуществляется подготовка проекта межевания территории
-  - границы образуемых земельных участков из земель неразграниченной государственной или муниципальной собственности на период строительства
-  - границы образуемых частей земельных участков на период строительства
-  - границы муниципальных образований, населенных пунктов
-  - границы сущ. объектов кап. строительства, сведения о которых содержатся в ЕГРН
-  - номера сущ. объектов кап. строительства, сведения о которых содержатся в ЕГРН
-  - границы кадастровых кварталов, сведения о которых содержатся в ЕГРН
-  - номера кадастровых кварталов, сведения о которых содержатся в ЕГРН
-  - границы сущ. земельных участков, сведения о которых содержатся в ЕГРН
-  - номера сущ. земельных участков, сведения о которых содержатся в ЕГРН
-  - номера характерных точек границ территории, применительно к которой осуществляется подготовка проекта межевания

Схема расположения листов



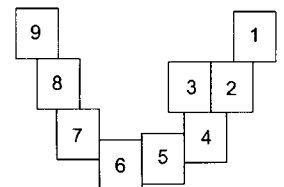
Чертеж межевания территории.



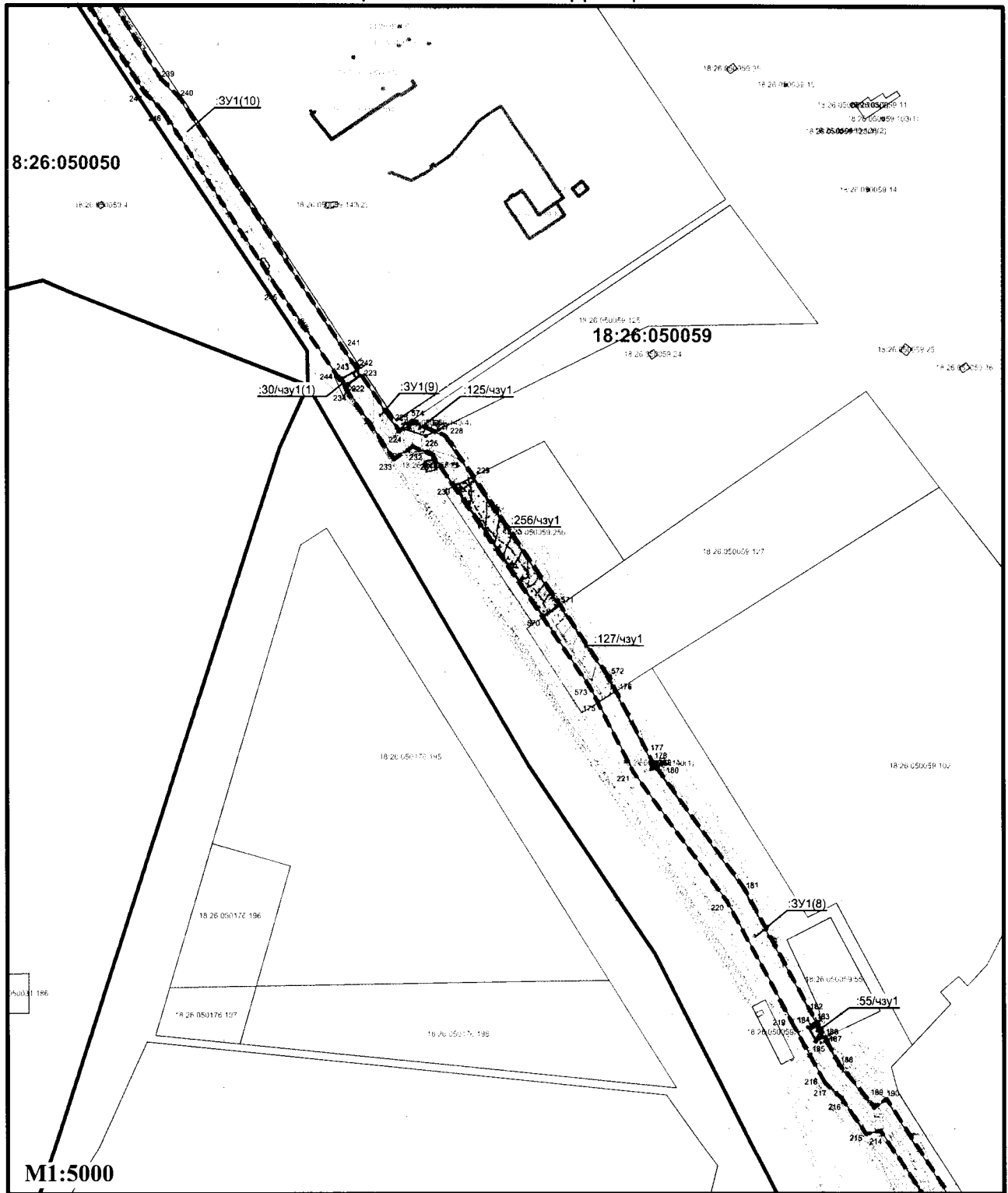
Условные обозначения:

- границы территории, применительно к которой осуществляется подготовка проекта межевания территории
- :ЗУ1 - границы образуемых земельных участков из земель неразграниченной государственной или муниципальной собственности на период строительства
- :ЧзУ1 - границы образуемых частей земельных участков на период строительства
- границы муниципальных образований, населенных пунктов
- границы сущ. объектов кап. строительства, сведения о которых содержатся в ЕГРН
- номера сущ. объектов кап. строительства, сведения о которых содержатся в ЕГРН
- границы кадастровых кварталов, сведения о которых содержатся в ЕГРН
- 18.26.0000000 - номера кадастровых кварталов, сведения о которых содержатся в ЕГРН
- границы сущ. земельных участков, сведения о которых содержатся в ЕГРН
- 18.26.0000000.1 - номера сущ. земельных участков, сведения о которых содержатся в ЕГРН
- 1 - номера характерных точек границ территории, применительно к которой осуществляется подготовка проекта межевания

Схема расположения листов



Чертеж межевания территории.



Условные обозначения:











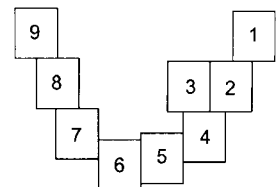
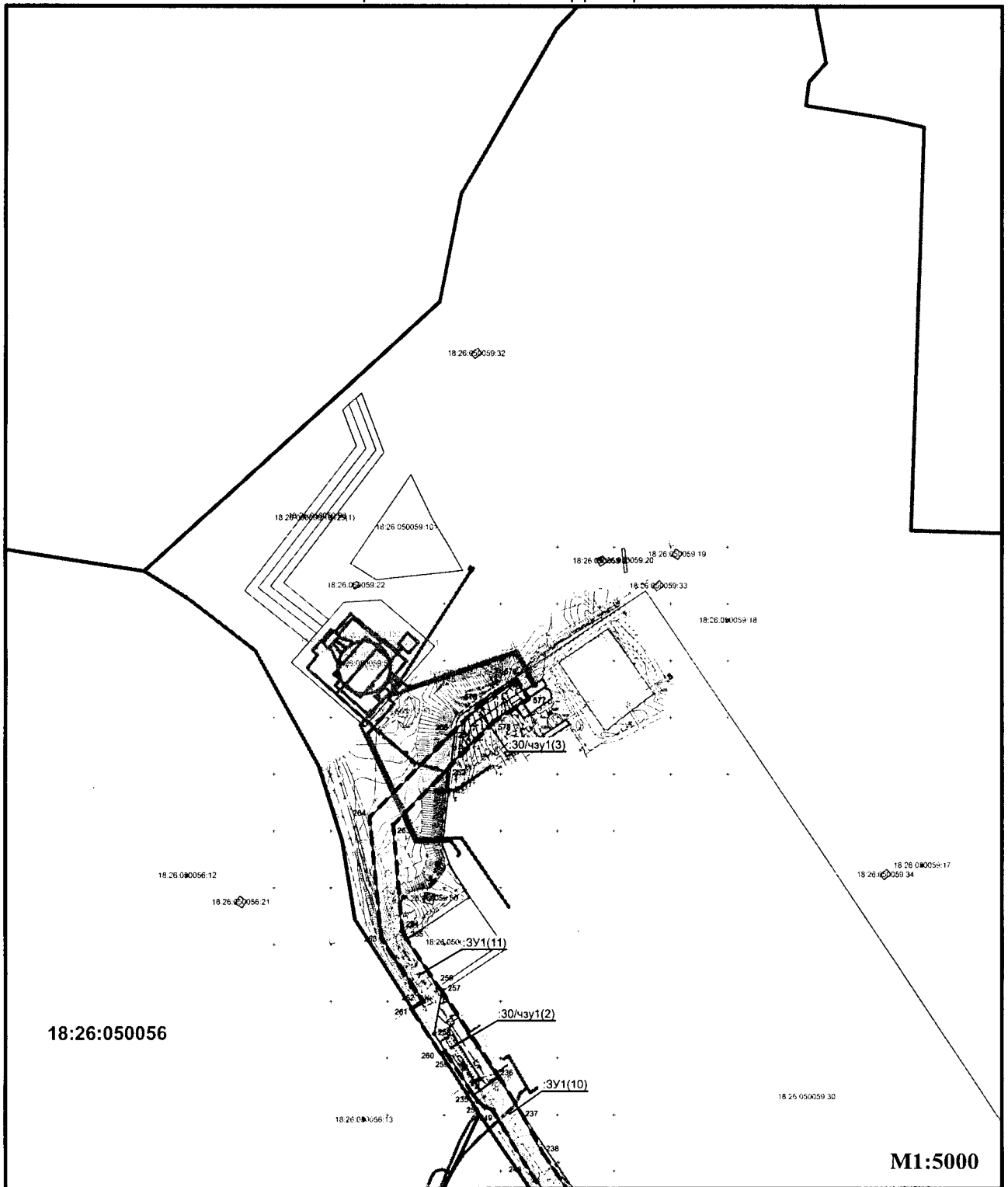
-  - границы территории, применительно к которой осуществляется подготовка проекта межевания территории
-  :3У1 - границы образуемых земельных участков из земель незагражденной государственной или муниципальной собственности на период строительства
-  :чзУ1 - границы образуемых частей земельных участков на период строительства
-  - границы муниципальных образований, населенных пунктов
-  - границы сущ. объектов кап. строительства, сведения о которых содержатся в ЕГРН
-  :18:26:050000:1 - номера сущ. объектов кап. строительства, сведения о которых содержатся в ЕГРН
-  :18:26:000000:1 - границы кадастровых кварталов, сведения о которых содержатся в ЕГРН
-  :18:26:000000:1 - границы сущ. земельных участков, сведения о которых содержатся в ЕГРН
-  :18:26:000000:1 - номера сущ. земельных участков, сведения о которых содержатся в ЕГРН
-  • 1 - номера характерных точек границ территории, применительно к которой осуществляется подготовка проекта межевания

Схема расположения листов



Чертеж межевания территории.



Условные обозначения:

- границы территории, применительно к которой осуществляется подготовка проекта межевания территории
- границы образуемых земельных участков из земель неразграниченной государственной или муниципальной собственности на период строительства
- границы образуемых частей земельных участков на период строительства
- границы муниципальных образований, населенных пунктов
- границы сущ. объектов кап. строительства, сведения о которых содержатся в ЕГРН
- номера сущ. объектов кап. строительства, сведения о которых содержатся в ЕГРН
- границы кадастровых кварталов, сведения о которых содержатся в ЕГРН
- номера кадастровых кварталов, сведения о которых содержатся в ЕГРН
- границы сущ. земельных участков, сведения о которых содержатся в ЕГРН
- номера сущ. земельных участков, сведения о которых содержатся в ЕГРН
- номера характерных точек границ территории, применительно к которой осуществляется подготовка проекта межевания

Схема расположения листов

