



РОССИЙСКАЯ ФЕДЕРАЦИЯ  
ПРАВИТЕЛЬСТВО  
РЕСПУБЛИКИ ХАКАСИЯ

РОССИЯ ФЕДЕРАЦИЯЗЫ  
ХАКАС РЕСПУБЛИКАНЫҢ  
ПРАВИТЕЛЬСТВОЗЫ

## ПОСТАНОВЛЕНИЕ

от 26.11. 2020 г. № 633  
г. Абакан

Об образовании особо охраняемой  
природной территории  
регионального значения – памятник  
природы «Каменный лес»

В соответствии с Федеральным законом от 14.03.1995 № 33-ФЗ «Об особо охраняемых природных территориях» (с последующими изменениями), Законом Республики Хакасия от 20.10.1992 № 12 «Об особо охраняемых природных территориях Республики Хакасия» (с последующими изменениями), постановлением Правительства Республики Хакасия от 14.10.2009 № 444 «Об утверждении схемы развития и размещения особо охраняемых природных территорий в Республике Хакасия» (с последующими изменениями), постановлением Правительства Республики Хакасия от 18.07.2008 № 229 «Об утверждении порядка отнесения земель к землям особо охраняемых территорий республиканского значения в Республике Хакасия и порядка их использования» (с последующими изменениями) Правительство Республики Хакасия ПОСТАНОВЛЯЕТ:

1. Объявить природный комплекс общей площадью 223,5 гектаров, расположенный в границах муниципального образования Ширинский район Республики Хакасия, особо охраняемой природной территорией регионального значения – памятником природы «Каменный лес».

2. Утвердить описание местоположения границ особо охраняемой природной территории регионального значения – памятник природы «Каменный лес» (приложение 1).

3. Утвердить Положение об особо охраняемой природной территории регионального значения – памятник природы «Каменный лес» (приложение 2).


4. Установить, что:

особо охраняемая природная территория регионального значения – памятник природы «Каменный лес» образована без изъятия земельных участков (акваторий), используемых для общегосударственных нужд, а также у собственников, пользователей этих участков, арендаторов;

перевод земельных участков, расположенных в границах особо охраняемой природной территории регионального значения – памятник природы «Каменный

лес», из категории земель сельскохозяйственного назначения в категорию земель особо охраняемых территорий и объектов осуществляется на основании ходатайств заинтересованных лиц в соответствии с федеральным законодательством.

Глава Республики Хакасия –  
Председатель Правительства  
Республики Хакасия



В. Коновалов

УТВЕРЖДЕНО  
 постановлением Правительства  
 Республики Хакасия  
 «Об образовании особо охраняемой  
 природной территории регионального  
 значения – памятник природы  
 «Каменный лес»

## ОПИСАНИЕ

местоположения границ особо охраняемой природной территории регионального  
 значения – памятник природы «Каменный лес»

## Раздел 1

## Сведения об объекте

№ п/п	Характеристики объекта	Описание характеристик
1	2	3
1	Местоположение объекта	Республика Хакасия, МО Ширинский район
2	Площадь объекта +/- величина погрешности определения площади (Р +/- Дельта Р)	223,5 га +/- 26,16 га
3	Иные характеристики объекта	

## Раздел 2

## Сведения о местоположении границ объекта

## 1. Система координат МСК-166

## 2. Сведения о характерных точках границ объекта

Обозначение характерных точек границ	Координаты, м		Метод определения координат характерной точки	Средняя квадратическая погрешность положения характерной точки (Mt), м	Описание обозначения точки на местности (при наличии)
	X	Y			
1	2	3	4	5	6
1	472732.71	80660.82	картометрический	5,00	–
2	472793.15	80736.14	картометрический	5,00	–
3	472818.24	80787.26	картометрический	5,00	–
4	472830.13	80828.72	картометрический	5,00	–
5	472858.23	80916.30	картометрический	5,00	–
6	472921.70	81028.20	картометрический	5,00	–
7	473039.83	81137.80	картометрический	5,00	–
8	473171.94	81238.93	картометрический	5,00	–

Министерство по делам  
 юстиции и региональной  
 безопасности РХ

1	2	3	4	5	6
9	473281.45	81339.09	картометрический	5,00	-
10	473333.56	81395.90	картометрический	5,00	-
11	473363.84	81433.54	картометрический	5,00	-
12	473413.25	81553.94	картометрический	5,00	-
13	473446.31	81632.67	картометрический	5,00	-
14	473568.26	81760.64	картометрический	5,00	-
15	473588.79	81811.52	картометрический	5,00	-
16	473600.05	81866.59	картометрический	5,00	-
17	473588.73	81920.69	картометрический	5,00	-
18	473573.37	81960.95	картометрический	5,00	-
19	473485.72	81989.07	картометрический	5,00	-
20	473430.67	82000.37	картометрический	5,00	-
21	473285.06	82003.27	картометрический	5,00	-
22	473212.39	82000.19	картометрический	5,00	-
23	473148.60	82002.06	картометрический	5,00	-
24	473075.79	82003.48	картометрический	5,00	-
25	473016.43	82010.06	картометрический	5,00	-
26	472938.43	82024.94	картометрический	5,00	-
27	472921.82	81987.82	картометрический	5,00	-
28	472886.70	81959.08	картометрический	5,00	-
29	472846.24	81948.23	картометрический	5,00	-
30	472769.39	81935.87	картометрический	5,00	-
31	472642.31	81930.47	картометрический	5,00	-
32	472597.67	81910.34	картометрический	5,00	-
33	472545.31	81858.09	картометрический	5,00	-
34	472528.46	81825.53	картометрический	5,00	-
35	472494.11	81778.60	картометрический	5,00	-
36	472449.86	81749.47	картометрический	5,00	-
37	472389.42	81704.65	картометрический	5,00	-
38	472345.39	81640.41	картометрический	5,00	-
39	472313.87	81525.36	картометрический	5,00	-
40	472276.89	81432.84	картометрический	5,00	-
41	472256.25	81381.94	картометрический	5,00	-
42	472230.39	81349.00	картометрический	5,00	-

1	2	3	4	5	6
43	472143.05	81263.42	картометрический	5,00	—
44	472121.90	81226.14	картометрический	5,00	—
45	472109.48	81198.30	картометрический	5,00	—
46	472057.65	81132.41	картометрический	5,00	—
47	472027.23	81099.31	картометрический	5,00	—
48	472005.69	81071.09	картометрический	5,00	—
49	471988.84	81038.53	картометрический	5,00	—
50	471981.76	80992.72	картометрический	5,00	—
51	471965.31	80951.09	картометрический	5,00	—
52	471931.73	80886.03	картометрический	5,00	—
53	471937.21	80863.50	картометрический	5,00	—
54	471960.68	80846.29	картометрический	5,00	—
55	471992.89	80838.59	картометрический	5,00	—
56	472042.36	80849.77	картометрический	5,00	—
57	472074.72	80837.50	картометрический	5,00	—
58	472089.31	80815.42	картометрический	5,00	—
59	472086.41	80778.89	картометрический	5,00	—
60	472008.73	80680.06	картометрический	5,00	—
61	471991.89	80647.49	картометрический	5,00	—
62	471993.06	80620.25	картометрический	5,00	—
63	472007.79	80593.60	картометрический	5,00	—
64	472018.47	80557.68	картометрический	5,00	—
65	472019.38	80535.00	картометрический	5,00	—
66	472011.67	80502.81	картометрический	5,00	—
67	471984.79	80492.55	картометрический	5,00	—
68	471958.16	80477.78	картометрический	5,00	—
69	471936.87	80445.06	картометрический	5,00	—
70	471915.99	80398.71	картометрический	5,00	—
71	471905.13	80334.56	картометрический	5,00	—
72	471911.63	80289.35	картометрический	5,00	—
73	471926.76	80253.58	картометрический	5,00	—
74	471934.43	80181.13	картометрический	5,00	—
75	471927.24	80135.38	картометрический	5,00	—
76	471910.65	80098.25	картометрический	5,00	—

1	2	3	4	5	6
77	471931.26	80040.02	картометрический	5,00	—
78	471941.69	80008.66	картометрический	5,00	—
79	471942.08	79999.53	картометрический	5,00	—
80	471947.42	79981.57	картометрический	5,00	—
81	471948.58	79954.32	картометрический	5,00	—
82	471955.48	79900.06	картометрический	5,00	—
83	471991.75	79901.58	картометрический	5,00	—
84	472027.51	79916.79	картометрический	5,00	—
85	472105.94	79997.45	картометрический	5,00	—
86	472140.28	80044.40	картометрический	5,00	—
87	472201.99	80092.49	картометрический	5,00	—
88	472276.78	80150.24	картометрический	5,00	—
89	472307.45	80178.85	картометрический	5,00	—
90	472340.34	80262.10	картометрический	5,00	—
91	472371.97	80372.59	картометрический	5,00	—
92	472382.95	80436.74	картометрический	5,00	—
93	472404.49	80464.96	картометрический	5,00	—
94	472475.88	80495.24	картометрический	5,00	—
95	472547.00	80534.71	картометрический	5,00	—
96	472653.24	80602.86	картометрический	5,00	—
97	472702.04	80632.22	картометрический	5,00	—
98	472732.71	80660.82	картометрический	5,00	—
99	471510.34	79953.52	картометрический	5,00	—
100	471520.12	79977.05	картометрический	5,00	—
101	471532.53	80004.90	картометрический	5,00	—
102	471535.79	80036.87	картометрический	5,00	—
103	471547.81	80073.78	картометрический	5,00	—
104	471555.14	80114.97	картометрический	5,00	—
105	471562.85	80147.16	картометрический	5,00	—
106	471547.72	80182.93	картометрический	5,00	—
107	471542.38	80200.90	картометрический	5,00	—
108	471545.78	80228.30	картометрический	5,00	—
109	471553.88	80251.37	картометрический	5,00	—
110	471557.53	80274.27	картометрический	5,00	—

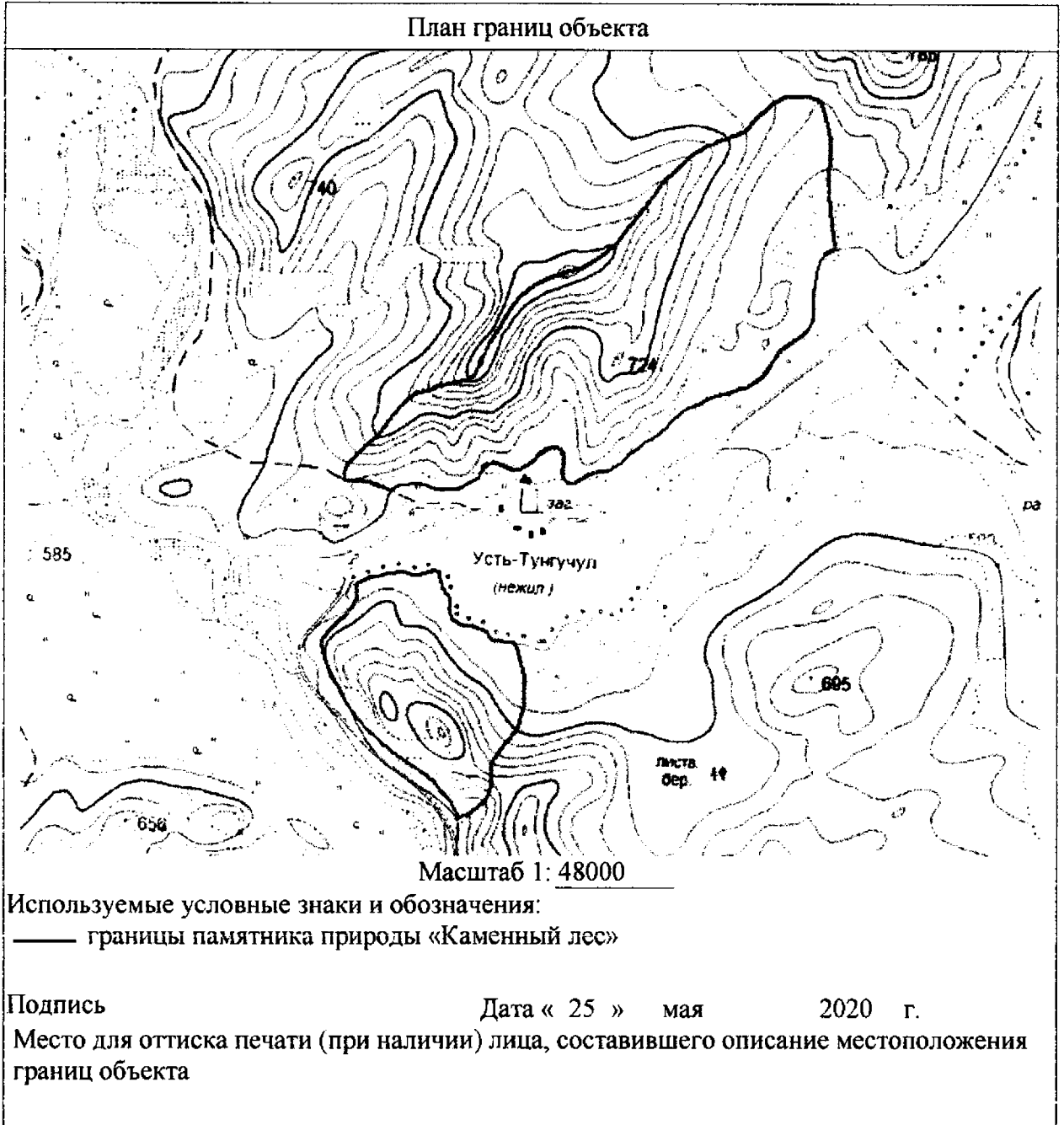
1	2	3	4	5	6
111	471561.07	80297.18	картометрический	5,00	—
112	471551.41	80310.43	картометрический	5,00	—
113	471482.53	80325.67	картометрический	5,00	—
114	471464.01	80333.97	картометрический	5,00	—
115	471449.54	80351.55	картометрический	5,00	—
116	471426.70	80355.14	картометрический	5,00	—
117	471399.69	80349.43	картометрический	5,00	—
118	471372.17	80352.79	картометрический	5,00	—
119	471353.65	80361.16	картометрический	5,00	—
120	471334.35	80387.58	картометрический	5,00	—
121	471323.53	80428.08	картометрический	5,00	—
122	471317.67	80459.67	картометрический	5,00	—
123	471302.29	80499.94	картометрический	5,00	—
124	471292.64	80513.19	картометрический	5,00	—
125	471264.47	80534.73	картометрический	5,00	—
126	471254.18	80561.54	картометрический	5,00	—
127	471246.77	80629.44	картометрический	5,00	—
128	471223.43	80642.15	картометрический	5,00	—
129	471085.78	80672.65	картометрический	5,00	—
130	471035.57	80675.09	картометрический	5,00	—
131	470967.71	80667.65	картометрический	5,00	—
132	470877.81	80641.04	картометрический	5,00	—
133	470772.35	80554.73	картометрический	5,00	—
134	470736.98	80530.46	картометрический	5,00	—
135	470646.04	80531.17	картометрический	5,00	—
136	470601.02	80520.14	картометрический	5,00	—
137	470565.52	80500.43	картометрический	5,00	—
138	470513.70	80434.58	картометрический	5,00	—
139	470492.25	80386.49	картометрический	5,00	—
140	470512.76	80379.77	картометрический	5,00	—
141	470532.02	80370.89	картометрический	5,00	—
142	470602.92	80321.00	картометрический	5,00	—
143	470705.69	80213.12	картометрический	5,00	—
144	470764.97	80129.16	картометрический	5,00	—

1	2	3	4	5	6
145	470828.93	80048.40	картометрический	5,00	–
146	470881.76	79988.73	картометрический	5,00	–
147	470988.70	79908.23	картометрический	5,00	–
148	471072.48	79862.75	картометрический	5,00	–
149	471183.71	79813.25	картометрический	5,00	–
150	471252.74	79800.25	картометрический	5,00	–
151	471266.03	79801.29	картометрический	5,00	–
152	471280.40	79808.04	картометрический	5,00	–
153	471288.92	79813.92	картометрический	5,00	–
154	471305.77	79827.85	картометрический	5,00	–
155	471345.150	79867.19	картометрический	5,00	–
156	471377.35	79902.67	картометрический	5,00	–
157	471408.91	79928.20	картометрический	5,00	–
158	471435.60	79941.04	картометрический	5,00	–
159	471459.25	79947.68	картометрический	5,00	–
160	471478.94	79950.86	картометрический	5,00	–
161	471496.05	79952.56	картометрический	5,00	–
162	471511.23	79953.56	картометрический	5,00	–



Раздел 3

План границ объекта



Министерство по делам  
юстиции и региональной  
безопасности РХ

*Резидент*

УТВЕРЖДЕНО  
постановлением Правительства  
Республики Хакасия  
«Об образовании особо охраняемой  
природной территории регионального  
значения – памятник природы  
«Каменный лес»

## ПОЛОЖЕНИЕ

об особо охраняемой природной территории регионального значения –  
памятник природы «Каменный лес»

### 1. Общие положения

1.1. Настоящее Положение разработано в соответствии с Конституцией Российской Федерации, Земельным кодексом Российской Федерации, Водным кодексом Российской Федерации, Лесным кодексом Российской Федерации, федеральными законами от 14.03.1995 № 33-ФЗ «Об особо охраняемых природных территориях» (с последующими изменениями), от 10.01.2002 № 7-ФЗ «Об охране окружающей среды» (с последующими изменениями), от 24.04.1995 № 52-ФЗ «О животном мире» (с последующими изменениями), от 25.06.2002 № 73-ФЗ «Об объектах культурного наследия (памятниках истории и культуры) народов Российской Федерации» (с последующими изменениями), от 13.12.1996 № 150-ФЗ «Об оружии» (с последующими изменениями), приказом Министерства природных ресурсов и экологии Российской Федерации от 16.11.2010 № 512 «Об утверждении правил охоты» (с последующими изменениями), приказом Министерства экономического развития Российской Федерации от 01.09.2014 № 540 «Об утверждении классификатора видов разрешенного использования земельных участков» (с последующими изменениями), Законом Республики Хакасия от 20.10.1992 № 12 «Об особо охраняемых природных территориях Республики Хакасия» (с последующими изменениями), постановлением Правительства Республики Хакасия от 14.10.2009 № 444 «Об утверждении Схемы развития и размещения особо охраняемых природных территорий в Республике Хакасия» (с последующими изменениями).

1.2. Особо охраняемая природная территория регионального значения – памятник природы «Каменный лес» (далее – памятник природы «Каменный лес») создана на территории муниципального образования Ширинский район Республики Хакасия.

1.3. Общая площадь памятника природы «Каменный лес» составляет 223,5 га.

1.4. Описание границ памятника природы «Каменный лес»:

Участок № 1: от точки с географическими координатами 54°14'27,50" с.ш. 89°34'43,54" в.д. по грунтовой дороге до точки с географическими координатами 54°14'28,91" с.ш. 89°34'32,58" в.д. и далее через вершины с отметками 790 метров над уровнем моря, 795 метров над уровнем моря до точки с географическими координатами 54°15'22,47" с.ш. 89°36'20,66" в.д. От точки с географическими

координатами 54°15'22,47" с.ш. 89°36'20,66" в.д. до точки с географическими координатами 54°15'01,10" с.ш. 89°36'29,61" в.д. и затем по подножию гор до точки с географическими координатами 54°14'27,50" с.ш. 89°34'43,54" в.д.

Участок № 2: от точки с географическими координатами 54°13'41,30" с.ш. 89°34'58,23" в.д. вдоль автомобильной дороги до реки Тунгжуль и далее вдоль реки Тунгжуль до точки с географическими координатами 54°14'06,13" с.ш. 89°35'13,09" в.д. От точки с географическими координатами 54°14'06,13" с.ш. 89°35'13,09" в.д. по логу до точки с географическими координатами 54°13'41,30" с.ш. 89°34'58,23" в.д.

1.5. Для предотвращения неблагоприятных антропогенных воздействий на памятник природы «Каменный лес» на прилегающих к нему земельных участках устанавливается охранная зона.

1.6. Границы памятника природы «Каменный лес» обозначаются на местности специальными предупредительными аншлагами и информационными знаками.

1.7. Памятник природы «Каменный лес» учитывается при разработке схем территориального планирования, правил землепользования и застройки, документации по планировке территории, иных видов градостроительной, землеустроительной и лесоустроительной документации, а также других проектов.

1.8. Памятник природы «Каменный лес» создан без ограничения срока действия и без изъятия земельных участков у собственников, пользователей, арендаторов.

1.9. Физические и юридические лица, в том числе собственники, пользователи и арендаторы земельных участков, расположенных в границах памятника природы «Каменный лес», обязаны соблюдать установленный настоящим Положением режим особой охраны и использования.

1.10. Физические и юридические лица, виновные в нарушении установленного режима особой охраны и использования, привлекаются к ответственности в соответствии с действующим законодательством.

1.11. Управление памятником природы «Каменный лес» осуществляется Государственным казенным учреждением Республики Хакасия «Дирекция по особо охраняемым природным территориям Республики Хакасия» (далее – Дирекция).

## 2. Цель и задачи создания памятника природы «Каменный лес»

2.1. Цель создания памятника природы «Каменный лес» – сохранение мест скопления уникальных каменных образований, объектов культурного наследия народов Российской Федерации и их популяризация.

2.2. Основные задачи создания памятника природы «Каменный лес»:

комплексное изучение природного и культурного наследия, осуществление мониторинга;

сохранение типичных и уникальных природных объектов, не подвергшихся антропогенной деградации, объектов культурного наследия;

сохранение растительного и животного мира, в том числе редких видов растений и животных, занесенных в Красную книгу Российской Федерации и Красную книгу Республики Хакасия;

поддержание экологического баланса в условиях рекреационного использования территории;

экологическое воспитание, образование и просвещение населения.

### 3. Режим особой охраны и использования памятника природы «Каменный лес»

#### 3.1. На территории памятника природы «Каменный лес» запрещается:

деятельность, влекущая за собой изменение исторически сложившегося природного ландшафта, снижение или уничтожение экологических, эстетических и рекреационных качеств памятника природы «Каменный лес», любая деятельность, которая может нанести ущерб природным комплексам, объектам растительного и животного мира, научным объектам, объектам культурного наследия, а также противоречащая цели и задачам создания памятника природы «Каменный лес»;

проведение работ, которые могут привести к нарушению гидрогеологического режима местности, почвенного покрова, возникновению и развитию эрозионных и оползневых процессов;

добыча полезных ископаемых, а также геологическое изучение и разведка;

проведение землеустроительных, земляных, строительных, мелиоративных, хозяйственных и иных работ в границах объектов культурного наследия и их охранных зон, за исключением работ по сохранению объектов культурного наследия, а также хозяйственной деятельности, не нарушающей целостности объектов культурного наследия и не создающей угрозы их повреждения, разрушения или уничтожения;

рубка лесных насаждений (за исключением санитарных рубок и рубок ухода за лесом, предусмотренных лесохозяйственным регламентом);

сбор и выкапывание редких и находящихся под угрозой исчезновения видов растений, а также их частей;

выжигание растительности;

сбор и вывоз зоологических, ботанических и минералогических коллекций, имеющих научную и иную ценность, за исключением сбора коллекций для обеспечения цели и задач создания памятника природы «Каменный лес»;

интродукция новых видов растений и животных в целях их акклиматизации, за исключением мероприятий по реинтродукции ценных видов растений и животных;

хранение и применение ядохимикатов, удобрений, химических реагентов и других опасных материалов, сырья и отходов производства (за исключением случаев, когда их применение направлено на ликвидацию стихийных бедствий, борьбу с опасными вредителями);

заправка горюче-смазочными материалами, мойка и ремонт транспортных и иных средств;

загрязнение почвы, засорение и замусоривание территории, складирование и захоронение бытовых и любых отходов, устройство снегосвалок;

строительство линейных объектов, в том числе магистральных дорог, трубопроводов, линий электропередачи и других коммуникаций, строительство зданий и сооружений постоянного или временного типа;

движение транспортных и иных средств вне существующих дорог (в том числе лесных) или утвержденных маршрутов, стоянка транспорта вне специально отведенных для этого мест, за исключением должностных лиц Дирекции при

выполнении ими служебных обязанностей, должностных лиц, осуществляющих охрану животного мира или должностных лиц, осуществляющих на землях лесного фонда федеральный государственный лесной надзор, федеральный государственный пожарный надзор в лесах, обеспечивающих охрану, защиту, воспроизводство лесов на землях лесного фонда, имеющих при себе рейдовое задание или документ, разрешающий право въезда на территорию памятника природы «Каменный лес», должностных лиц, осуществляющих функции в области сохранения, использования, популяризации и государственной охраны объектов культурного наследия, представителей специализированных научно-исследовательских учреждений, организаций, образовательных организаций высшего образования соответствующего профиля, иностранных научно-исследовательских организаций и отдельных специалистов, в том числе иностранных, осуществляющих проведение научно-исследовательских работ, имеющих соглашение с Дирекцией о проведении научно-исследовательских работ, а также работ в целях сохранения объектов культурного наследия, определенных главой 7 Федерального закона от 25.06.2002 № 73-ФЗ «Об объектах культурного наследия (памятниках истории и культуры) народов Российской Федерации» (с последующими изменениями), экологического мониторинга и мониторинга состояния и использования объектов культурного наследия;

организация стоянок, установка палаток, разведение костров вне специально обустроенных мест и без согласования с главой муниципального образования Беренжакский сельсовет;

размещение рекламных и информационных щитов, не связанных с функционированием памятника природы «Каменный лес» (за исключением информационных надписей и обозначений на объектах культурного наследия);

уничтожение или повреждение шлагбаумов, аншлагов, стендов и других информационных знаков и указателей, а также оборудованных экологических троп и мест отдыха;

проведение массовых спортивных и зрелищных мероприятий вне специально выделенных для этих целей мест без согласования с Дирекцией и главой муниципального образования Беренжакский сельсовет.

3.2. На территории памятника природы «Каменный лес» разрешается по согласованию с Дирекцией:

деятельность, направленная на природоохранное благоустройство;

экскурсионно-туристическая деятельность;

обустройство экологических и прогулочных троп;

установка предупредительных аншлагов, стендов и других информационных знаков и указателей;

размещение демонстрационных участков с целью показа ландшафтных особенностей памятника природы «Каменный лес».

3.3. На территории памятника природы «Каменный лес» разрешается:

осуществление мероприятий по охране, защите, воспроизводству лесов;

проведение на землях лесного фонда лесоустройства;

рекреационная деятельность;

сенокосение;

заготовка и сбор пищевых лесных ресурсов, лекарственных растений, недревесных лесных ресурсов, осуществляемые в соответствии с порядком заготовки и сбора гражданами недревесных лесных ресурсов для собственных

нужд и порядком заготовки гражданами пищевых лесных ресурсов и сбора ими лекарственных растений для собственных нужд;

проведение работ в целях сохранения объектов культурного наследия, определенных главой 7 Федерального закона от 25.06.2002 № 73-ФЗ «Об объектах культурного наследия (памятниках истории и культуры) народов Российской Федерации» (с последующими изменениями);

проведение мониторинга состояния и использования объектов культурного наследия;

установка информационных надписей и обозначений на объекты культурного наследия.

3.4. Допускаются следующие виды разрешенного использования земельных участков, находящихся на территории памятника природы «Каменный лес», согласно приказу Министерства экономического развития Российской Федерации от 01.09.2014 № 540 «Об утверждении классификатора видов разрешенного использования земельных участков»:

1) основные виды разрешенного использования земельных участков:

деятельность по особой охране и изучению природы (9.0);

охрана природных территорий (9.1);

историко-культурная деятельность (9.3);

2) вспомогательные виды разрешенного использования земельных участков:

пчеловодство по согласованию с Дирекцией (1.12);

сенокосение (1.19);

выпас сельскохозяйственных животных (1.20);

природно-познавательный туризм по согласованию с Дирекцией (5.2);

заготовка лесных ресурсов (10.3);

резервные леса (10.4).

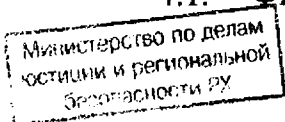
3.5. Хозяйственная деятельность, не запрещенная на территории памятника природы «Каменный лес», осуществляется в соответствии с действующим законодательством, режимом его особой охраны и использования исходя из приоритетности охраняемых природных комплексов и объектов на этой территории, и не должна противоречить цели и задачам создания памятника природы «Каменный лес».

3.6. Научно-исследовательская деятельность на территории памятника природы «Каменный лес» проводится штатными сотрудниками Дирекции, а также специализированными научно-исследовательскими учреждениями, организациями, образовательными организациями высшего образования соответствующего профиля, иностранными научно-исследовательскими организациями и отдельными специалистами, в том числе иностранными, на основании договоров или по согласованию с Дирекцией.

3.7. Научно-исследовательская деятельность осуществляется в соответствии с действующим законодательством и методами, не противоречащими установленному режиму особой охраны и использования.

#### 4. Финансовое обеспечение расходов по охране и соблюдению режима памятника природы «Каменный лес»

##### 4.1. Финансовое обеспечение расходов по охране, соблюдению режима



особой охраны и использования памятника природы «Каменный лес» производится за счет средств, выделяемых из бюджета Республики Хакасия, а также иных источников, не противоречащих законодательству Российской Федерации и Республики Хакасия.

## 5. Организация охраны памятника природы «Каменный лес»

5.1. Охрана памятника природы «Каменный лес» возлагается на Дирекцию и может осуществляться во взаимодействии с полицией, иными правоохранительными и надзорными органами, общественными инспекторами, общественными организациями и спецдружидами, а также иными организациями в установленном законодательством Российской Федерации порядке.

5.2. Государственный надзор в области охраны и использования особо охраняемых природных территорий регионального значения Республики Хакасия осуществляется Министерством природных ресурсов и экологии Республики Хакасия, Дирекцией.