



РОССИЙСКАЯ ФЕДЕРАЦИЯ
РЕСПУБЛИКА ХАКАСИЯ

РОССИЯ ФЕДЕРАЦИЯЗЫ
ХАКАС РЕСПУБЛИКАЗЫ

ПОСТАНОВЛЕНИЕ

ГЛАВЫ РЕСПУБЛИКИ ХАКАСИЯ –
ПРЕДСЕДАТЕЛЯ ПРАВИТЕЛЬСТВА
РЕСПУБЛИКИ ХАКАСИЯ

Об установлении охранных зон особо охраняемых природных территорий регионального значения Республики Хакасия – памятников природы «Бородинская пещера», «Ивановские озера», «Каменный лес»

В соответствии с Федеральным законом от 14.03.1995 № 33-ФЗ «Об особо охраняемых природных территориях» (с последующими изменениями), постановлением Правительства Российской Федерации от 19.02.2015 № 138 «Об утверждении Правил создания охранных зон отдельных категорий особо охраняемых природных территорий, установления их границ, определения режима охраны и использования земельных участков и водных объектов в границах таких зон» (с последующими изменениями), Законом Республики Хакасия от 20.10.1992 № 12 «Об особо охраняемых природных территориях Республики Хакасия» (с последующими изменениями) ПОСТАНОВЛЯЮ:

1. Установить охранную зону особо охраняемой природной территории регионального значения – памятник природы «Бородинская пещера» в соответствии с описанием местоположения границ, указанным в приложении 1 к настоящему постановлению.

2. Установить охранную зону особо охраняемой природной территории регионального значения – памятник природы «Ивановские озера» в соответствии с описанием местоположения границ, указанным в приложении 2 к настоящему постановлению.


3. Установить охранную зону особо охраняемой природной территории регионального значения – памятник природы «Каменный лес» в соответствии с описанием местоположения границ, указанным в приложении 3 к настоящему постановлению.

4. Утвердить Положение об охранной зоне особо охраняемой природной территории регионального значения – памятник природы «Бородинская пещера» (приложение 4).

5. Утвердить Положение об охранной зоне особо охраняемой природной территории регионального значения – памятник природы «Ивановские озера» (приложение 5).

6. Утвердить Положение об охранной зоне особо охраняемой природной территории регионального значения – памятник природы «Каменный лес» (приложение 6).

Исполняющий обязанности Главы
Республики Хакасия – Председателя
Правительства Республики Хакасия



Т. Курбатова

г. Абакан

« 29 » 08 2023 г.

№ 41-ПП

Приложение 1
к постановлению Главы Республики Хакасия – Председателя
Правительства Республики Хакасия
«Об установлении охранных зон
особо охраняемых природных
территорий регионального значения
Республики Хакасия – памятников
природы «Бородинская пещера»,
«Ивановские озера», «Каменный лес»

Описание местоположения границ охранной зоны особо охраняемой
природной территории регионального значения – памятник природы
«Бородинская пещера»

Раздел 1


№ п/п	Сведения о памятнике природы «Бородинская пещера»	
	Характеристики объекта	Описание характеристик
1	2	3
1	Местоположение объекта	Республика Хакасия, муниципальное образование Богградский район
2	Площадь объекта +/- величина погрешности определения площади (P +/- Дельта P)	53,4 +/- 0,64 га
3	Иные характеристики объекта	

Раздел 2

Сведения о местоположении границ памятника природы «Бородинская пещера»					
1. Система координат МСК-166					
2. Сведения о характерных точках границ объекта					
Обозначение характерных точек границ	Координаты, м		Метод определения координат характерной точки	Средняя квадратичная погрешность положения характерной точки (Mt), м	Описание обозначения точки на местности (при наличии)
	X	Y			
1	2	3	4	5	6
1.	451563.535	173608.146	картометрический	2,50	-

1	2	3	4	5	6
2.	451558.355	173241.554	картометрический	2,50	-
3.	451530.099	173141.736	картометрический	2,50	-
4.	451455.880	173069.405	картометрический	2,50	-
5.	451315.389	173001.155	картометрический	2,50	-
6.	451215.085	172975.732	картометрический	2,50	-
7.	451100.999	172975.141	картометрический	2,50	-
8.	450781.344	173008.060	картометрический	2,50	-
9.	450681.767	173036.309	картометрический	2,50	-
10.	450521.848	173203.688	картометрический	2,50	-
11.	450496.494	173304.288	картометрический	2,50	-
12.	450475.551	173619.123	картометрический	2,50	-
13.	450503.755	173718.962	картометрический	2,50	-
14.	450578.015	173791.298	картометрический	2,50	-
15.	450678.355	173816.725	картометрический	2,50	-
16.	451366.423	173811.419	картометрический	2,50	-
17.	451466.026	173783.138	картометрический	2,50	-
18.	451538.190	173708.726	картометрический	2,50	-
1.	451563.535	173608.146	картометрический	2,50	-
19.	451343.827	173233.955	картометрический	2,50	-
20.	451203.368	173165.709	картометрический	2,50	-
21.	451180.923	173152.926	картометрический	2,50	-
22.	451089.347	173165.121	картометрический	2,50	-
23.	450769.669	173198.050	картометрический	2,50	-
24.	450725.149	173198.680	картометрический	2,50	-
25.	450681.928	173291.009	картометрический	2,50	-
26.	450660.982	173605.819	картометрический	2,50	-
27.	451349.034	173600.531	картометрический	2,50	-
19.	451343.827	173233.955	картометрический	2,50	-

Раздел 3. План границ объекта



Условные обозначения:



- территория памятника природы «Бородинская пещера»

- границы охранной зоны

A handwritten signature in black ink, located in the bottom right corner of the page.

Приложение 2
к постановлению Главы Республики Хакасия – Председателя
Правительства Республики Хакасия
«Об установлении охранных зон
особо охраняемых природных
территорий регионального значения
Республики Хакасия – памятников
природы «Бородинская пещера»,
«Ивановские озера», «Каменный лес»

Описание местоположения границ охранной зоны особо охраняемой
природной территории регионального значения – памятник природы
«Ивановские озера»

Раздел 1

№ п/п	Сведения о памятнике природы «Ивановские озера»	
	Характеристики объекта	Описание характеристик
1	2	3
1	Местоположение объекта	Республика Хакасия, муниципальное образование Орджоникидзевский район
2	Площадь объекта +/- величина погрешности определения площади (Р +/- Дельта Р)	1649,6 +/- 7,1 га
3	Иные характеристики объекта	

Раздел 2


Сведения о местоположении границ памятника природы «Ивановские озера»					
1. Система координат МСК-166					
2. Сведения о характерных точках границ объекта					
Обозначение характерных точек границ	Координаты, м		Метод определения координат характерной точки	Средняя квадратичная погрешность положения характерной точки (Mt), м	Описание обозначения точки на местности (при наличии)
	X	Y			
1	2	3	4	5	6

1	2	3	4	5	6
1.	519009.494	18166.159	картометрический	5,00	-
2.	519144.902	18706.202	картометрический	5,00	-
3.	519156.141	18756.131	картометрический	5,00	-
4.	519165.176	18806.502	картометрический	5,00	-
5.	519171.842	18856.252	картометрический	5,00	-
6.	519176.339	18906.228	картометрический	5,00	-
7.	519178.607	18956.340	картометрический	5,00	-
8.	519178.740	19006.518	картометрический	5,00	-
9.	519178.520	19016.197	картометрический	5,00	-
10.	519138.190	20459.281	картометрический	5,00	-
11.	519131.570	20554.375	картометрический	5,00	-
12.	519117.112	20648.601	картометрический	5,00	-
13.	519106.368	20697.602	картометрический	5,00	-
14.	519093.499	20746.114	картометрический	5,00	-
15.	519078.540	20794.012	картометрический	5,00	-
16.	519061.522	20841.208	картометрический	5,00	-
17.	519042.416	20887.611	картометрический	5,00	-
18.	519021.348	20933.152	картометрический	5,00	-
19.	518998.289	20977.723	картометрический	5,00	-
20.	518973.301	21021.235	картометрический	5,00	-
21.	518946.448	21063.636	картометрический	5,00	-
22.	518917.795	21104.802	картометрический	5,00	-
23.	518887.341	21144.696	картометрический	5,00	-
24.	518855.182	21183.214	картометрический	5,00	-
25.	518821.380	21220.302	картометрический	5,00	-
26.	518785.999	21255.872	картометрический	5,00	-
27.	518749.101	21289.871	картометрический	5,00	-
28.	518710.750	21322.230	картометрический	5,00	-
29.	518671.010	21352.876	картометрический	5,00	-
30.	518629.973	21381.759	картометрический	5,00	-
31.	518587.733	21408.844	картометрический	5,00	-
32.	518544.323	21434.042	картометрический	5,00	-
33.	518469.059	21472.051	картометрический	5,00	-
34.	518391.211	21504.453	картометрический	5,00	-
35.	516029.267	22387.356	картометрический	5,00	-
36.	515999.311	22398.081	картометрический	5,00	-
37.	515913.181	22423.884	картометрический	5,00	-
38.	515175.470	22613.714	картометрический	5,00	-
39.	515121.542	22626.220	картометрический	5,00	-
40.	515067.044	22636.094	картометрический	5,00	-
41.	515017.338	22642.792	картометрический	5,00	-
42.	514967.364	22647.314	картометрический	5,00	-
43.	514917.244	22649.643	картометрический	5,00	-
44.	514867.042	22649.799	картометрический	5,00	-
45.	514816.912	22647.748	картометрический	5,00	-

1	2	3	4	5	6
46.	514766.916	22643.511	картометрический	5,00	-
47.	514717.146	22637.105	картометрический	5,00	-
48.	514667.726	22628.534	картометрический	5,00	-
49.	514602.892	22613.877	картометрический	5,00	-
50.	514539.026	22595.503	картометрический	5,00	-
51.	513876.296	22383.897	картометрический	5,00	-
52.	513812.292	22361.368	картометрический	5,00	-
53.	513800.993	22356.919	картометрический	5,00	-
54.	512633.035	21892.258	картометрический	5,00	-
55.	512571.828	21865.837	картометрический	5,00	-
56.	512512.264	21835.908	картометрический	5,00	-
57.	511783.592	21442.980	картометрический	5,00	-
58.	510432.254	21711.593	картометрический	5,00	-
59.	510386.076	21719.795	картометрический	5,00	-
60.	510336.338	21726.473	картометрический	5,00	-
61.	510286.363	21730.992	картометрический	5,00	-
62.	510236.244	21733.316	картометрический	5,00	-
63.	510186.073	21733.447	картометрический	5,00	-
64.	510135.913	21731.386	картометрический	5,00	-
65.	510085.917	21727.154	картометрический	5,00	-
66.	510036.148	21720.734	картометрический	5,00	-
67.	509986.699	21712.146	картометрический	5,00	-
68.	509937.692	21701.428	картометрический	5,00	-
69.	509889.190	21688.563	картометрический	5,00	-
70.	509841.314	21673.607	картометрический	5,00	-
71.	509794.097	21656.579	картометрический	5,00	-
72.	509759.227	21642.461	картометрический	5,00	-
73.	509027.266	21332.236	картометрический	5,00	-
74.	508436.601	21469.292	картометрический	5,00	-
75.	507614.272	21668.887	картометрический	5,00	-
76.	507565.413	21681.448	картометрический	5,00	-
77.	507561.157	21682.447	картометрический	5,00	-
78.	507515.374	21692.639	картометрический	5,00	-
79.	507467.054	21701.292	картометрический	5,00	-
80.	507417.347	21707.977	картометрический	5,00	-
81.	507384.376	21712.892	картометрический	5,00	-
82.	507387.149	21641.354	картометрический	5,00	-
83.	507384.635	21486.295	картометрический	5,00	-
84.	507379.467	21394.938	картометрический	5,00	-
85.	507384.881	21267.554	картометрический	5,00	-
86.	507388.740	21176.619	картометрический	5,00	-
87.	507401.299	21095.127	картометрический	5,00	-
88.	507441.241	21014.785	картометрический	5,00	-
89.	507443.096	20969.317	картометрический	5,00	-
90.	507445.885	20905.618	картометрический	5,00	-

1	2	3	4	5	6
91.	507430.022	20850.248	картометрический	5,00	-
92.	507422.464	20813.463	картометрический	5,00	-
93.	507379.733	20747.871	картометрический	5,00	-
94.	507362.279	20728.894	картометрический	5,00	-
95.	507336.520	20691.312	картометрический	5,00	-
96.	507294.256	20570.621	картометрический	5,00	-
97.	508170.543	20350.362	картометрический	5,00	-
98.	509131.738	20127.353	картометрический	5,00	-
99.	510208.049	20583.545	картометрический	5,00	-
100.	511965.331	20234.279	картометрический	5,00	-
101.	513058.157	20823.620	картометрический	5,00	-
102.	514226.137	21288.289	картометрический	5,00	-
103.	514888.851	21499.900	картометрический	5,00	-
104.	515626.551	21310.055	картометрический	5,00	-
105.	517988.532	20427.148	картометрический	5,00	-
106.	518028.862	18984.056	картометрический	5,00	-
107.	517862.242	18314.916	картометрический	5,00	-
108.	517838.139	18277.579	картометрический	5,00	-
109.	517952.369	18280.617	картометрический	5,00	-
110.	518020.370	18273.615	картометрический	5,00	-
111.	518036.369	18271.616	картометрический	5,00	-
112.	518166.355	18253.620	картометрический	5,00	-
113.	518257.355	18231.611	картометрический	5,00	-
114.	518491.358	18152.606	картометрический	5,00	-
115.	518804.377	18138.621	картометрический	5,00	-
1.	519009.494	18166.159	картометрический	5,00	-

Раздел 3. План границ объекта



Условные обозначения:



- территория памятника природы «Ивановские озёра»

- границы охранной зоны

Приложение 3
к постановлению Главы Республики
Хакасия – Председателя
Правительства Республики Хакасия
«Об установлении охранных зон
особо охраняемых природных
территорий регионального значения
Республики Хакасия – памятников
природы «Бородинская пещера»,
«Ивановские озера», «Каменный лес»

Описание местоположения границ охранной зоны особо охраняемой
природной территории регионального значения – памятник природы
«Каменный лес»

Раздел 1

№ п/п	Сведения о памятнике природы «Каменный лес»	
	Характеристики объекта	Описание характеристик
1	2	3
1	Местоположение объекта	Республика Хакасия, муниципальное образование Ширинский район
2	Площадь объекта +/- величина погрешности определения площади (Р +/- Дельта Р)	189,3 +/- 2,4 га
3	Иные характеристики объекта	

Раздел 2

Сведения о местоположении границ памятника природы «Каменный лес»					
1. Система координат МСК-166					
2. Сведения о характерных точках границ объекта					
Обозначение характерных точек границ	Координаты, м		Метод определения координат характерной точки	Средняя квадратичная погрешность положения характерной точки (Mt), м	Описание обозначения точки на местности (при наличии)
	X	Y			
1	2	3	4	5	6
1 участок					
1.	471904.757	80334.744	картометрический	5,00	-

1	2	3	4	5	6
2.	471868.056	80313.808	картометрический	5,00	-
3.	471788.127	80230.459	картометрический	5,00	-
4.	471767.801	80154.579	картометрический	5,00	-
5.	471765.592	80136.111	картометрический	5,00	-
6.	471762.668	80118.291	картометрический	5,00	-
7.	471759.001	80100.665	картометрический	5,00	-
8.	471754.650	80083.560	картометрический	5,00	-
9.	471749.070	80065.270	картометрический	5,00	-
10.	471735.904	80033.370	картометрический	5,00	-
11.	471734.933	80009.548	картометрический	5,00	-
12.	471747.449	79969.362	картометрический	5,00	-
13.	471749.472	79926.071	картометрический	5,00	-
14.	471776.947	79825.937	картометрический	5,00	-
15.	471850.482	79753.031	картометрический	5,00	-
16.	471950.574	79726.724	картометрический	5,00	-
17.	472028.335	79716.437	картометрический	5,00	-
18.	472128.288	79743.917	картометрический	5,00	-
19.	472230.008	79847.484	картометрический	5,00	-
20.	472302.607	79919.615	картометрический	5,00	-
21.	472377.521	79977.198	картометрический	5,00	-
22.	472450.235	80051.009	картометрический	5,00	-
23.	472497.675	80116.790	картометрический	5,00	-
24.	472530.089	80219.077	картометрический	5,00	-
25.	472545.107	80272.675	картометрический	5,00	-
26.	472557.479	80318.852	картометрический	5,00	-
27.	472557.479	80318.852	картометрический	5,00	-
28.	472612.225	80342.082	картометрический	5,00	-
29.	472681.444	80385.714	картометрический	5,00	-
30.	472701.621	80398.418	картометрический	5,00	-
31.	472715.701	80407.066	картометрический	5,00	-
32.	472733.941	80417.930	картометрический	5,00	-
33.	472750.640	80427.987	картометрический	5,00	-
34.	472802.618	80459.293	картометрический	5,00	-
35.	472817.287	80472.779	картометрический	5,00	-

1	2	3	4	5	6
36.	472830.817	80485.443	картометрический	5,00	-
37.	472840.470	80494.987	картометрический	5,00	-
38.	472866.564	80521.613	картометрический	5,00	-
39.	472906.308	80561.772	картометрический	5,00	-
40.	472931.386	80593.008	картометрический	5,00	-
41.	472957.539	80625.680	картометрический	5,00	-
42.	472966.562	80637.068	картометрический	5,00	-
43.	472991.681	80688.003	картометрический	5,00	-
44.	473004.059	80728.615	картометрический	5,00	-
45.	473014.678	80763.386	картометрический	5,00	-
46.	473023.148	80790.269	картометрический	5,00	-
47.	473031.650	80816.970	картометрический	5,00	-
48.	473056.768	80868.302	картометрический	5,00	-
49.	473095.098	80928.962	картометрический	5,00	-
50.	473130.270	80958.171	картометрический	5,00	-
51.	473156.918	80980.341	картометрический	5,00	-
52.	473184.521	81003.314	картометрический	5,00	-
53.	473214.083	81024.324	картометрический	5,00	-
54.	473249.341	81049.494	картометрический	5,00	-
55.	473272.929	81066.323	картометрический	5,00	-
56.	473301.149	81089.407	картометрический	5,00	-
57.	473325.338	81109.298	картометрический	5,00	-
58.	473332.748	81116.601	картометрический	5,00	-
59.	473355.159	81139.071	картометрический	5,00	-
60.	473380.029	81164.144	картометрический	5,00	-
61.	473404.192	81188.670	картометрический	5,00	-
62.	473422.176	81206.787	картометрический	5,00	-
63.	473445.047	81230.019	картометрический	5,00	-
64.	473454.947	81239.943	картометрический	5,00	-
65.	473471.846	81258.488	картометрический	5,00	-
66.	473489.822	81278.143	картометрический	5,00	-
67.	473507.153	81297.017	картометрический	5,00	-
68.	473531.217	81333.525	картометрический	5,00	-
69.	473553.258	81366.872	картометрический	5,00	-

1	2	3	4	5	6
70.	473562.732	81381.083	картометрический	5,00	-
71.	473578.808	81430.381	картометрический	5,00	-
72.	473586.678	81454.721	картометрический	5,00	-
73.	473596.500	81478.384	картометрический	5,00	-
74.	473606.569	81502.121	картометрический	5,00	-
75.	473619.045	81532.081	картометрический	5,00	-
76.	473642.349	81555.657	картометрический	5,00	-
77.	473663.316	81576.938	картометрический	5,00	-
78.	473679.546	81593.975	картометрический	5,00	-
79.	473713.105	81630.353	картометрический	5,00	-
80.	473741.684	81661.598	картометрический	5,00	-
81.	473762.146	81712.257	картометрический	5,00	-
82.	473788.513	81812.841	картометрический	5,00	-
83.	473799.615	81867.791	картометрический	5,00	-
84.	473788.492	81921.748	картометрический	5,00	-
85.	473761.096	82021.905	картометрический	5,00	-
86.	473630.544	82151.707	картометрический	5,00	-
87.	473532.727	82177.254	картометрический	5,00	-
88.	473429.479	82200.854	картометрический	5,00	-
89.	473329.550	82205.734	картометрический	5,00	-
90.	473211.525	82200.701	картометрический	5,00	-
91.	473137.584	82202.756	картометрический	5,00	-
92.	473074.625	82203.966	картометрический	5,00	-
93.	473015.005	82210.644	картометрический	5,00	-
94.	472937.191	82225.515	картометрический	5,00	-
95.	472837.316	82198.167	картометрический	5,00	-
96.	472778.465	82138.397	картометрический	5,00	-
97.	472768.025	82136.420	картометрический	5,00	-
98.	472718.329	82132.179	картометрический	5,00	-
99.	472615.257	82018.057	картометрический	5,00	-
100.	472508.640	81891.197	картометрический	5,00	-
101.	472397.333	81757.750	картометрический	5,00	-
102.	472258.705	81595.512	картометрический	5,00	-
103.	472191.199	81476.659	картометрический	5,00	-

1	2	3	4	5	6
104.	472119.373	81356.837	картометрический	5,00	-
105.	472016.830	81185.964	картометрический	5,00	-
106.	471918.888	81022.518	картометрический	5,00	-
107.	471981.393	80992.906	картометрический	5,00	-
108.	471981.760	80992.720	картометрический	5,00	-
109.	471988.840	81038.530	картометрический	5,00	-
110.	472005.690	81071.090	картометрический	5,00	-
111.	472027.230	81099.310	картометрический	5,00	-
112.	472057.650	81132.410	картометрический	5,00	-
113.	472109.480	81198.300	картометрический	5,00	-
114.	472121.900	81226.140	картометрический	5,00	-
115.	472143.050	81263.420	картометрический	5,00	-
116.	472230.390	81349.000	картометрический	5,00	-
117.	472256.250	81381.940	картометрический	5,00	-
118.	472276.890	81432.840	картометрический	5,00	-
119.	472313.870	81525.360	картометрический	5,00	-
120.	472345.390	81640.410	картометрический	5,00	-
121.	472389.420	81704.650	картометрический	5,00	-
122.	472449.860	81749.470	картометрический	5,00	-
123.	472494.110	81778.600	картометрический	5,00	-
124.	472528.460	81825.530	картометрический	5,00	-
125.	472545.310	81858.090	картометрический	5,00	-
126.	472597.670	81910.340	картометрический	5,00	-
127.	472642.310	81930.470	картометрический	5,00	-
128.	472769.390	81935.870	картометрический	5,00	-
129.	472846.240	81948.230	картометрический	5,00	-
130.	472886.700	81959.080	картометрический	5,00	-
131.	472921.820	81987.820	картометрический	5,00	-
132.	472938.430	82024.940	картометрический	5,00	-
133.	473016.430	82010.060	картометрический	5,00	-
134.	473075.790	82003.480	картометрический	5,00	-
135.	473148.600	82002.060	картометрический	5,00	-
136.	473212.390	82000.190	картометрический	5,00	-
137.	473285.060	82003.270	картометрический	5,00	-

1	2	3	4	5	6
138.	473430.670	82000.370	картометрический	5,00	-
139.	473485.720	81989.070	картометрический	5,00	-
140.	473573.370	81960.950	картометрический	5,00	-
141.	473588.730	81920.690	картометрический	5,00	-
142.	473600.050	81866.590	картометрический	5,00	-
143.	473588.790	81811.520	картометрический	5,00	-
144.	473568.260	81760.640	картометрический	5,00	-
145.	473446.310	81632.670	картометрический	5,00	-
146.	473413.250	81553.940	картометрический	5,00	-
147.	473363.840	81433.540	картометрический	5,00	-
148.	473333.560	81395.900	картометрический	5,00	-
149.	473281.450	81339.090	картометрический	5,00	-
150.	473171.940	81238.930	картометрический	5,00	-
151.	473039.830	81137.800	картометрический	5,00	-
152.	472921.700	81028.200	картометрический	5,00	-
153.	472858.230	80916.300	картометрический	5,00	-
154.	472830.130	80828.720	картометрический	5,00	-
155.	472818.240	80787.260	картометрический	5,00	-
156.	472793.150	80736.140	картометрический	5,00	-
157.	472732.710	80660.820	картометрический	5,00	-
158.	472732.710	80660.820	картометрический	5,00	-
159.	472702.040	80632.220	картометрический	5,00	-
160.	472653.240	80602.860	картометрический	5,00	-
161.	472547.000	80534.710	картометрический	5,00	-
162.	472475.880	80495.240	картометрический	5,00	-
163.	472404.490	80464.960	картометрический	5,00	-
164.	472382.950	80436.740	картометрический	5,00	-
165.	472371.970	80372.590	картометрический	5,00	-
166.	472340.340	80262.100	картометрический	5,00	-
167.	472307.450	80178.850	картометрический	5,00	-
168.	472276.780	80150.240	картометрический	5,00	-
169.	472201.990	80092.490	картометрический	5,00	-
170.	472140.280	80044.400	картометрический	5,00	-
171.	472105.940	79997.450	картометрический	5,00	-

1	2	3	4	5	6
172.	472027.510	79916.790	картометрический	5,00	-
173.	471991.750	79901.580	картометрический	5,00	-
174.	471955.480	79900.060	картометрический	5,00	-
175.	471948.580	79954.320	картометрический	5,00	-
176.	471947.420	79981.570	картометрический	5,00	-
177.	471942.080	79999.530	картометрический	5,00	-
178.	471941.690	80008.660	картометрический	5,00	-
179.	471931.260	80040.020	картометрический	5,00	-
180.	471910.650	80098.250	картометрический	5,00	-
181.	471927.240	80135.380	картометрический	5,00	-
182.	471934.430	80181.130	картометрический	5,00	-
183.	471926.760	80253.580	картометрический	5,00	-
184.	471911.630	80289.350	картометрический	5,00	-
185.	471905.130	80334.560	картометрический	5,00	-
1.	471904.757	80334.744	картометрический	5,00	-
2 участок					
1.	471514,706	79888,672	картометрический	5,00	-
2.	471581,309	79976,009	картометрический	5,00	-
3.	471693,298	80116,174	картометрический	5,00	-
4.	471747,82	80155,873	картометрический	5,00	-
5.	471759,204	80399,952	картометрический	5,00	-
6.	471723,215	80420,604	картометрический	5,00	-
7.	471649,959	80484,775	картометрический	5,00	-
8.	471570,713	80505,554	картометрический	5,00	-
9.	471525,336	80529,539	картометрический	5,00	-
10.	471493,408	80537,919	картометрический	5,00	-
11.	471474,639	80601,328	картометрический	5,00	-
12.	471443,765	80640,922	картометрический	5,00	-
13.	471418,999	80730,832	картометрический	5,00	-
14.	471345,356	80803,813	картометрический	5,00	-
15.	471294,558	80824,438	картометрический	5,00	-
16.	471195,432	80850,488	картометрический	5,00	-
17.	471143,543	80862,178	картометрический	5,00	-
18.	471084,328	80873,319	картометрический	5,00	-

1	2	3	4	5	6
19.	471034,131	80875,745	картометрический	5,00	-
20.	470966,646	80868,18	картометрический	5,00	-
21.	470868,354	80841,199	картометрический	5,00	-
22.	470776,74	80814,255	картометрический	5,00	-
23.	470674,357	80730,583	картометрический	5,00	-
24.	470644,543	80731,804	картометрический	5,00	-
25.	470544,492	80704,283	картометрический	5,00	-
26.	470464,249	80673,633	картометрический	5,00	-
27.	470391,37	80599,727	картометрический	5,00	-
28.	470339,563	80534,004	картометрический	5,00	-
29.	470318,26	80476,014	картометрический	5,00	-
30.	470292,106	80375,565	картометрический	5,00	-
31.	470300,025	80348,799	картометрический	5,00	-
32.	470438,046	80328,944	картометрический	5,00	-
33.	470457,753	80327,068	картометрический	5,00	-
34.	470485,711	80320,621	картометрический	5,00	-
35.	470500,189	80314,167	картометрический	5,00	-
36.	470530,032	80297,695	картометрический	5,00	-
37.	470561,077	80271,249	картометрический	5,00	-
38.	470603,826	80231,793	картометрический	5,00	-
39.	470617,608	80217,654	картометрический	5,00	-
40.	470632,015	80202,377	картометрический	5,00	-
41.	470654,077	80173,633	картометрический	5,00	-
42.	470712,889	80090,218	картометрический	5,00	-
43.	470778,502	80007,371	картометрический	5,00	-
44.	470801,579	79979,775	картометрический	5,00	-
45.	470836,249	79942,178	картометрический	5,00	-
46.	470881,85	79902,02	картометрический	5,00	-
47.	470917,529	79876,711	картометрический	5,00	-
48.	470955,584	79852,25	картометрический	5,00	-
49.	471039,404	79806,782	картометрический	5,00	-
50.	471079,836	79782,989	картометрический	5,00	-
51.	471122,667	79766,401	картометрический	5,00	-
52.	471165,122	79750,845	картометрический	5,00	-

1	2	3	4	5	6
53.	471223,023	79737,411	картометрический	5,00	-
54.	471251,267	79735,154	картометрический	5,00	-
55.	471265,023	79735,636	картометрический	5,00	-
56.	471278,401	79737,347	картометрический	5,00	-
57.	471291,12	79740,666	картометрический	5,00	-
58.	471303,424	79746,102	картометрический	5,00	-
59.	471315,532	79753,312	картометрический	5,00	-
60.	471327,387	79761,498	картометрический	5,00	-
61.	471338,774	79770,369	картометрический	5,00	-
62.	471349,662	79779,89	картометрический	5,00	-
63.	471371,028	79800,342	картометрический	5,00	-
64.	471392,629	79822,805	картометрический	5,00	-
65.	471414,622	79847,045	картометрический	5,00	-
66.	471425,465	79858,956	картометрический	5,00	-
67.	471438,2	79869,9	картометрический	5,00	-
68.	471438,2	79869,9	картометрический	5,00	-
69.	471439,678	79870,941	картометрический	5,00	-
70.	471439,924	79871,069	картометрический	5,00	-
71.	471453,022	79878,194	картометрический	5,00	-
72.	471454,842	79878,948	картометрический	5,00	-
73.	471468,884	79883,307	картометрический	5,00	-
74.	472557,481	80318,852	картометрический	5,00	-
75.	472612,226	80342,082	картометрический	5,00	-
76.	472681,445	80385,715	картометрический	5,00	-
77.	472701,623	80398,419	картометрический	5,00	-
1.	471514,706	79888,672	картометрический	5,00	-
78.	471510.34	79953.52	картометрический	5,00	-
79.	471520.12	79977.05	картометрический	5,00	-
80.	471532.53	80004.90	картометрический	5,00	-
81.	471535.79	80036.87	картометрический	5,00	-
82.	471547.81	80073.78	картометрический	5,00	-
83.	471555.14	80114.97	картометрический	5,00	-
84.	471562.85	80147.16	картометрический	5,00	-
85.	471547.72	80182.93	картометрический	5,00	-

1	2	3	4	5	6
86.	471542.38	80200.90	картометрический	5,00	-
87.	471545.78	80228.30	картометрический	5,00	-
88.	471553.88	80251.37	картометрический	5,00	-
89.	471557.53	80274.27	картометрический	5,00	-
90.	471561.07	80297.18	картометрический	5,00	-
91.	471551.41	80310.43	картометрический	5,00	-
92.	471482.53	80325.67	картометрический	5,00	-
93.	471464.01	80333.97	картометрический	5,00	-
94.	471449.54	80351.55	картометрический	5,00	-
95.	471426.70	80355.14	картометрический	5,00	-
96.	471399.69	80349.43	картометрический	5,00	-
97.	471372.17	80352.79	картометрический	5,00	-
98.	471353.65	80361.16	картометрический	5,00	-
99.	471334.35	80387.58	картометрический	5,00	-
100.	471323.53	80428.08	картометрический	5,00	-
101.	471317.67	80459.67	картометрический	5,00	-
102.	471302.29	80499.94	картометрический	5,00	-
103.	471292.64	80513.19	картометрический	5,00	-
104.	471264.47	80534.73	картометрический	5,00	-
105.	471254.18	80561.54	картометрический	5,00	-
106.	471246.77	80629.44	картометрический	5,00	-
107.	471223.43	80642.15	картометрический	5,00	-
108.	471085.78	80672.65	картометрический	5,00	-
109.	471035.57	80675.09	картометрический	5,00	-
110.	470967.71	80667.65	картометрический	5,00	-
111.	470877.81	80641.04	картометрический	5,00	-
112.	470772.35	80554.73	картометрический	5,00	-
113.	470736.98	80530.46	картометрический	5,00	-
114.	470646.04	80531.17	картометрический	5,00	-
115.	470601.02	80520.14	картометрический	5,00	-
116.	470565.52	80500.43	картометрический	5,00	-
117.	470513.70	80434.58	картометрический	5,00	-
118.	470492.25	80386.49	картометрический	5,00	-
119.	470512.76	80379.77	картометрический	5,00	-

1	2	3	4	5	6
120.	470532.02	80370.89	картометрический	5,00	-
121.	470602.92	80321.00	картометрический	5,00	-
122.	470705.69	80213.12	картометрический	5,00	-
123.	470764.97	80129.16	картометрический	5,00	-
124.	470828.93	80048.40	картометрический	5,00	-
125.	470881.76	79988.73	картометрический	5,00	-
126.	470988.70	79908.23	картометрический	5,00	-
127.	471072.48	79862.75	картометрический	5,00	-
128.	471183.71	79813.25	картометрический	5,00	-
129.	471252.74	79800.25	картометрический	5,00	-
130.	471266.03	79801.29	картометрический	5,00	-
131.	471280.40	79808.04	картометрический	5,00	-
132.	471288.92	79813.92	картометрический	5,00	-
133.	471305.77	79827.85	картометрический	5,00	-
134.	471345.150	79867.19	картометрический	5,00	-
135.	471377.35	79902.67	картометрический	5,00	-
136.	471408.91	79928.20	картометрический	5,00	-
137.	471435.60	79941.04	картометрический	5,00	-
138.	471459.25	79947.68	картометрический	5,00	-
139.	471478.94	79950.86	картометрический	5,00	-
140.	471496.05	79952.56	картометрический	5,00	-
141.	471511.23	79953.56	картометрический	5,00	-
78.	471510.34	79953.52	картометрический	5,00	-

Раздел 3. План границ объекта



Условные обозначения:



- территория памятника природы «Каменный лес»

- границы охранной зоны

УТВЕРЖДЕНО

постановлением Главы Республики Хакасия – Председателя Правительства Республики Хакасия «Об установлении охранных зон особо охраняемых природных территорий регионального значения Республики Хакасия – памятников природы «Бородинская пещера», «Ивановские озера», «Каменный лес»

ПОЛОЖЕНИЕ

об охранной зоне особо охраняемой природной территории регионального значения – памятник природы «Бородинская пещера»

1. Общие положения

1.1. В целях защиты особо охраняемой природной территории регионального значения – памятник природы «Бородинская пещера» (далее – памятник природы «Бородинская пещера») от неблагоприятных антропогенных воздействий на прилегающих к нему земельных участках установлена охранный зона.

1.2. Ширина охранной зоны памятника природы «Бородинская пещера» составляет 200 метров от границ памятника природы «Бородинская пещера».

1.3. Границы охранной зоны памятника природы «Бородинская пещера» обозначаются на местности специальными предупредительными аншлагами и информационными знаками по периметру ее территории.

1.4. Охранная зона памятника природы «Бородинская пещера» устанавливается без изъятия земельных участков у собственников, землепользователей, землевладельцев и арендаторов.

1.5. Физические и юридические лица, виновные в нарушении установленного режима охраны, привлекаются к ответственности в соответствии с законодательством Российской Федерации.

2. Режим охранной зоны памятника природы «Бородинская пещера»

2.1. На территории охранной зоны памятника природы «Бородинская пещера» запрещается:

деятельность, влекущая за собой нарушение сохранности памятника природы «Бородинская пещера», оказывающая негативное воздействие на природный комплекс памятника природы «Бородинская пещера», в том числе на объекты растительного и животного мира;

все виды охоты;

нахождение физических лиц с огнестрельным, пневматическим и холодным оружием, отнесенным к охотничьему оружию в соответствии с Федеральным законом от 13.12.1996 № 150-ФЗ «Об оружии» (с последующими изменениями), а

также боеприпасами, капканами и другими устройствами, приборами, оборудованием, используемыми при осуществлении охоты;

сбор и выкапывание редких и находящихся под угрозой исчезновения видов растений, а также их частей;

нарушение правил пожарной безопасности, в том числе выжигание растительности, за исключением мероприятий, направленных на тушение пожаров;

загрязнение почвы, замусоривание территории, размещение любых отходов, в том числе отходов производства и потребления, химических, взрывчатых, токсичных, отравляющих и ядовитых веществ, размещение кладбищ, организация скотомогильников;

уничтожение или повреждение предупредительных и информационных аншлагов, знаков и указателей, а также оборудованных мест отдыха;

добыча полезных ископаемых, а также геологическое изучение, включающее поиск, разведку и оценку месторождений полезных ископаемых, за исключением проведения работ, осуществляемых в соответствии с действующей лицензией АБН00795ТП, с последующей рекультивацией земель, входящих в границы участков добычи недр (согласно требованиям Земельного кодекса Российской Федерации и Правил проведения рекультивации и консервации земель, утвержденных постановлением Правительства Российской Федерации от 10.07.2018 № 800 «О проведении рекультивации и консервации земель»). Описание местоположения границ лицензии указано в разделе 3 настоящего Положения.

2.2. На территории охранной зоны памятника природы «Бородинская пещера» по согласованию с Государственным бюджетным учреждением Республики Хакасия «Дирекция по особо охраняемым природным территориям Республики Хакасия» допускается:

научная деятельность, связанная с изучением биологического и ландшафтного разнообразия, динамики и структуры природных объектов и комплексов, включая сбор зоологических, ботанических, минералогических и палеонтологических коллекций в порядке, установленном действующим законодательством;

деятельность, направленная на природоохранное благоустройство;

установка предупредительных и информационных аншлагов, знаков и указателей;

размещение временных торговых точек и других объектов базовой туристской инфраструктуры, не нарушающих эстетическую целостность и устойчивое функционирование памятника природы «Бородинская пещера».

2.3. Хозяйственная деятельность, не запрещенная на территории охранной зоны памятника природы «Бородинская пещера», осуществляется в соответствии с соблюдением режима, установленного настоящим Положением и Требованиями по предотвращению гибели объектов животного мира, за исключением объектов животного мира, находящихся на особо охраняемых природных территориях федерального значения, при осуществлении производственных процессов, а также при эксплуатации транспортных магистралей, трубопроводов, линий связи и электропередачи на территории Республики Хакасия, утвержденными постановлением Правительства Республики Хакасия от 29.09.2014 № 494 «Об утверждении Требований по предотвращению гибели объектов животного мира, за исключением объектов животного мира, находящихся на особо охраняемых

природных территориях федерального значения, при осуществлении производственных процессов, а также при эксплуатации транспортных магистралей, трубопроводов, линий связи и электропередачи на территории Республики Хакасия».

2.4. Государственный контроль (надзор) в области охраны объектов животного мира, в области охраны и использования особо охраняемых природных территорий, в отношении земель сельскохозяйственного назначения, оборот которых регулируется Федеральным законом от 24.07.2002 № 101-ФЗ «Об обороте земель сельскохозяйственного назначения», осуществляется должностными лицами в соответствии с законодательством Российской Федерации и Республики Хакасия.

3. Описание местоположения границ лицензии на геологическое изучение, включающее поиски и оценку месторождений полезных ископаемых, входящей в границы охранной зоны памятника природы «Бородинская пещера»

Лицензия №: АБН00795ТП		
Система координат МСК-166		
Номер точки	Координаты, м	
	X	Y
1.	457011.806	165695.712
2.	458028.802	167845.041
3.	457355.758	170706.554
4.	456463.403	173245.140
5.	454027.223	173716.122
6.	451644.628	173604.570
7.	449771.702	172357.201
8.	449242.323	169852.461
9.	449550.796	167445.804
10.	450887.081	165536.047
11.	453379.452	164522.886
12.	455235.776	164609.142
1.	457011.806	165695.712

УТВЕРЖДЕНО

постановлением Главы Республики Хакасия – Председателя Правительства Республики Хакасия
«Об установлении охранных зон особо охраняемых природных территорий регионального значения Республики Хакасия – памятников природы «Бородинская пещера», «Ивановские озера», «Каменный лес»

ПОЛОЖЕНИЕ

об охранной зоне особо охраняемой
природной территории регионального значения – памятник природы
«Ивановские озера»

1. Общие положения

1.1. В целях защиты особо охраняемой природной территории регионального значения – памятник природы «Ивановские озера» (далее – памятник природы «Ивановские озера») от неблагоприятных антропогенных воздействий на прилегающих к нему земельных участках установлена охранный зона.

1.2. Ширина охранной зоны памятника природы «Ивановские озера» составляет 1150 метров от границ памятника природы «Ивановские озера».

1.3. Границы охранной зоны памятника природы «Ивановские озера» обозначаются на местности специальными предупредительными аншлагами и информационными знаками по периметру ее территории.

1.4. Охранная зона памятника природы «Ивановские озера» устанавливается без изъятия земельных участков у собственников, землепользователей, землевладельцев и арендаторов.

1.5. Физические и юридические лица, виновные в нарушении установленного режима охраны, привлекаются к ответственности в соответствии с законодательством Российской Федерации.

2. Режим охранной зоны памятника природы «Ивановские озера»

2.1. На территории охранной зоны памятника природы «Ивановские озера» запрещается:

деятельность, влекущая за собой нарушение сохранности памятника природы «Ивановские озера», оказывающая негативное воздействие на природный комплекс памятника природы «Ивановские озера», в том числе на объекты растительного и животного мира;

сбор и выкапывание редких и находящихся под угрозой исчезновения видов растений, а также их частей;

нарушение правил пожарной безопасности в лесах, в том числе выжигание растительности, за исключением мероприятий, направленных на обеспечение пожарной безопасности в лесах и тушение пожаров;

загрязнение почвы, замусоривание территории, размещение любых отходов, в том числе отходов производства и потребления, химических, взрывчатых, токсичных, отравляющих и ядовитых веществ, размещение кладбищ, организация скотомогильников;

уничтожение или повреждение предупредительных и информационных аншлагов, знаков и указателей, а также оборудованных мест отдыха;

добыча полезных ископаемых, а также геологическое изучение, включающее поиск, разведку и оценку месторождений полезных ископаемых, за исключением проведения работ, осуществляемых в соответствии с действующими лицензиями: АБН00835БП, АБН00842БП, АБН00511БЭ, АБН00856БП, АБН00889БП, АБН009418БП, с последующей рекультивацией земель, входящих в границы участков добычи недр (согласно требованиям Земельного кодекса Российской Федерации и Правил проведения рекультивации и консервации земель, утвержденных постановлением Правительства Российской Федерации от 10.07.2018 № 800 «О проведении рекультивации и консервации земель»). Описание местоположения границ лицензии указано в разделе 3 настоящего Положения;

проведение рубок лесных насаждений, за исключением рубок, предусмотренных лесохозяйственным регламентом Саралинского лесничества Орджоникидзевского участкового лесничества и лесохозяйственным регламентом Копьевского лесничества Хуторского участкового лесничества;

загрязнение акватории поверхностных водных объектов и их водоохраных зон, подземных вод, мойка в водных объектах транспортных средств.

2.2. На территории охранной зоны памятника природы «Ивановские озера» по согласованию с Государственным бюджетным учреждением Республики Хакасия «Дирекция по особо охраняемым природным территориям Республики Хакасия» допускается:

научная деятельность, связанная с изучением биологического и ландшафтного разнообразия, динамики и структуры природных объектов и комплексов, включая сбор зоологических, ботанических, минералогических и палеонтологических коллекций в порядке, установленном действующим законодательством и при наличии согласования органа, осуществляющего управление и охрану памятника природы «Ивановские озера»;

деятельность, направленная на природоохранное благоустройство;

установка предупредительных и информационных аншлагов, знаков и указателей;

размещение временных торговых точек и других пунктов обслуживания отдыхающих, не нарушающих эстетическую целостность и устойчивое функционирование памятника природы «Ивановские озера».

2.3. Любительское рыболовство осуществляется в соответствии с правилами рыболовства для Западно-Сибирского рыбохозяйственного бассейна, утвержденными приказом Министерства сельского хозяйства Российской Федерации от 30.10.2020 № 646.

2.4. Хозяйственная деятельность, не запрещенная на территории охранной зоны памятника природы «Ивановские озера», осуществляется в соответствии с

соблюдением режима, установленного настоящим Положением и Требованиями по предотвращению гибели объектов животного мира, за исключением объектов животного мира, находящихся на особо охраняемых природных территориях федерального значения, при осуществлении производственных процессов, а также при эксплуатации транспортных магистралей, трубопроводов, линий связи и электропередачи на территории Республики Хакасия, утвержденными постановлением Правительства Республики Хакасия от 29.09.2014 № 494 «Об утверждении Требований по предотвращению гибели объектов животного мира, за исключением объектов животного мира, находящихся на особо охраняемых природных территориях федерального значения, при осуществлении производственных процессов, а также при эксплуатации транспортных магистралей, трубопроводов, линий связи и электропередачи на территории Республики Хакасия».

2.5. Хозяйственная и иная деятельность в пределах водоохранных зон и прибрежных защитных полос поверхностных водных объектов на территории памятника природы «Ивановские озера» должна осуществляться с учетом требований и правил, установленных статьей 65 Водного кодекса Российской Федерации.

2.6. Государственный контроль (надзор) в области охраны объектов животного мира, водных биологических ресурсов и среды их обитания, в области охраны и использования особо охраняемых природных территорий, в области лесной охраны осуществляется должностными лицами в соответствии с действующим законодательством Российской Федерации и Республики Хакасия.

3. Описание местоположения границ лицензий на пользование недрами, входящих в границы охранной зоны памятника природы «Ивановские озера»

Лицензия № АБН00835БП		
Система координат МСК-166		
Номер точки	Координаты, м	
	X	Y
1	2	3
Часть 1		
1	515621.038	21302.341
2	517988.711	20414.631
3	518157.602	22928.920
4	518336.772	23273.030
5	518296.218	23792.395
6	517710.076	23709.817
7	517136.598	22945.745
8	516276.222	22642.605
9	515468.301	22842.843
10	514875.234	21485.606
1	515621.038	21302.341
часть 2		
1	517799.001	22258.549

1	2	3
2	517683.439	21825.867
3	517506.761	21356.124
4	517315.802	21639.524
5	516724.945	21807.749
6	516348.501	22087.724
7	516129.366	22227.147
8	515943.514	22241.597
9	515941.155	22367.165
10	516372.340	22464.975
11	516679.514	22578.386
12	516930.568	22385.741
13	517273.712	22230.729
14	517552.322	22218.032
1	517799.001	22258.549
Лицензия № АБН00842БП		
Система координат МСК-166		
Номер точки	Координаты, м	
	X	Y
1	2	3
1	517799.001	22258.549
2	517552.322	22218.032
3	517273.712	22230.729
4	516930.568	22385.741
5	516679.514	22578.386
6	516372.340	22464.975
7	515941.155	22367.165
8	515943.514	22241.597
9	516129.366	22227.147
10	516348.501	22087.724
11	516724.945	21807.749
12	517315.802	21639.524
13	517506.761	21356.124
14	517683.439	21825.867
1	517799.001	22258.549
Лицензия № АБН00511БЭ		
Система координат МСК-166		
Номер точки	Координаты, м	
	X	Y
1	2	3
1	518016.503	18980.209
2	519005.211	19035.390
3	521434.572	19763.929
4	521358.093	22146.273
5	520081.284	24273.575
6	518102.385	25941.092

1	2	3
7	517977.095	26028.517
8	517361.287	25873.939
9	517271.115	25728.805
10	517741.715	25360.619
11	517998.198	24863.059
12	518296.218	23792.395
13	518336.772	23273.030
14	518157.602	22928.920
15	517988.711	20414.631
1	518016.503	18980.209

Лицензия № АБН00856БП

Система координат МСК-166

Номер точки	Координаты, м	
	X	Y
1	2	3
1	513413.989	25228.337
2	514676.349	23851.181
3	514314.944	23323.943
4	513523.103	24332.627
5	513604.803	23256.907
6	513990.560	22474.168
7	513812.461	22075.863
8	513364.798	22857.448
9	512683.734	21246.523
10	512309.641	21401.048
11	512931.596	22867.326
12	512406.978	22803.669
13	512307.203	23178.945
14	513079.846	23211.251
15	513235.649	24830.097
16	513047.521	24970.316
1	513413.989	25228.337

Лицензия № АБН00889БП

Система координат МСК-166

Номер точки	Координаты, м	
	X	Y
1	2	3
1	507578.382	21347.305
2	509852.473	22127.117
3	511061.349	21988.155
4	511483.432	22570.895
5	511764.391	22432.460
6	511434.744	21869.447
7	512152.665	21523.790
8	511973.282	21197.104

1	2	3
9	511228.842	21308.699
10	510341.766	20788.790
11	507526.448	20824.956
1	507578.382	21347.305
Лицензия № АБН009418БП		
Система координат МСК-166		
Номер точки	Координаты, м	
	X	Y
1	2	3
1	507390.148	21487.568
2	507975.226	21624.468
3	507522.462	22676.615
4	507748.173	23849.320
5	508685.356	23345.343
6	508898.466	23529.011
7	508144.838	24144.220
8	508732.627	24137.025
9	508760.254	24317.258
10	507520.869	24438.399
11	507174.537	24773.671
12	506624.878	24386.071
13	505937.782	24751.176
14	506548.007	25211.807
15	507540.342	25067.963
16	508406.073	25083.658
17	508400.545	25389.114
18	506322.821	25693.249
19	505346.079	24974.233
20	505387.797	24381.455
21	506226.221	24198.961
22	506849.874	23922.697
23	507446.556	21776.288
1	507390.148	21487.568



УТВЕРЖДЕНО

постановлением Главы Республики Хакасия – Председателя Правительства Республики Хакасия «Об установлении охранных зон особо охраняемых природных территорий регионального значения Республики Хакасия – памятников природы «Бородинская пещера», «Ивановские озера», «Каменный лес»

ПОЛОЖЕНИЕ

об охранной зоне особо охраняемой природной территории регионального значения – памятник природы «Каменный лес»

1. Общие положения

1.1. В целях защиты особо охраняемой природной территории регионального значения – памятник природы «Каменный лес» (далее – памятник природы «Каменный лес») от неблагоприятных антропогенных воздействий на прилегающих к нему земельных участках установлена охранная зона.

1.2. Ширина охранной зоны памятника природы «Каменный лес» составляет 200 метров от границ памятника природы «Каменный лес».

1.3. Границы охранной зоны памятника природы «Каменный лес» обозначаются на местности специальными предупредительными аншлагами и информационными знаками по периметру территории.

1.4. Охранная зона памятника природы «Каменный лес» устанавливается без изъятия земельных участков у собственников, землепользователей, землевладельцев и арендаторов.

1.5. Физические и юридические лица, виновные в нарушении установленного режима охраны, привлекаются к ответственности в соответствии с законодательством Российской Федерации.

2. Режим охранной зоны памятника природы «Каменный лес»

2.1. На территории охранной зоны памятника природы «Каменный лес» запрещается:

любые виды деятельности, влекущие за собой нарушение сохранности памятника природы «Каменный лес», оказывающие негативное воздействие на природный комплекс памятника природы «Каменный лес», в том числе на объекты растительного и животного мира;

сбор и выкапывание редких и находящихся под угрозой исчезновения видов растений, а также их частей;

нарушение правил пожарной безопасности в лесах, в том числе выжигание растительности, за исключением мероприятий, направленных на обеспечение пожарной безопасности в лесах и тушение пожаров;

загрязнение почвы, замусоривание территории, размещение любых отходов, в том числе отходов производства и потребления, химических, взрывчатых, токсичных, отравляющих и ядовитых веществ, размещение кладбищ, организация скотомогильников;

уничтожение или повреждение предупредительных и информационных аншлагов, знаков и указателей, а также оборудованных мест отдыха;

добыча полезных ископаемых, а также геологическое изучение, включающее поиск, разведку и оценку месторождений полезных ископаемых, за исключением проведения работ, осуществляемых в соответствии с действующей лицензией АБН00852БП, с последующей рекультивацией земель, входящих в границы участков добычи недр (согласно требованиям Земельного кодекса Российской Федерации и Правил проведения рекультивации и консервации земель, утвержденных постановлением Правительства Российской Федерации от 10.07.2018 № 800 «О проведении рекультивации и консервации земель»). Описание местоположения границ лицензии указано в разделе 3 настоящего Положения;

проведение рубок лесных насаждений, за исключением рубок, предусмотренных лесохозяйственным регламентом Туимского участкового лесничества Туимского лесничества;

загрязнение акватории поверхностных водных объектов и их водоохраных зон, подземных вод, мойка в водных объектах транспортных средств.

2.2. На территории охранной зоны памятника природы «Каменный лес» по согласованию с Государственным бюджетным учреждением Республики Хакасия «Дирекция по особо охраняемым природным территориям Республики Хакасия» допускается:

научная деятельность, связанная с изучением биологического и ландшафтного разнообразия, динамики и структуры природных объектов и комплексов, включая сбор зоологических, ботанических, минералогических и палеонтологических коллекций в порядке, установленном действующим законодательством и при наличии согласования органа, осуществляющего управление и охрану памятника природы «Каменный лес»;

деятельность, направленная на природоохранное благоустройство;

установка предупредительных и информационных аншлагов, знаков и указателей.

2.3. Любительское рыболовство осуществляется в соответствии с правилами рыболовства для Западно-Сибирского рыбохозяйственного бассейна, утвержденными приказом Министерства сельского хозяйства Российской Федерации от 30.10.2020 № 646.

2.4. Хозяйственная деятельность, не запрещенная на территории охранной зоны памятника природы «Каменный лес», осуществляется в соответствии с соблюдением режима, установленного настоящим Положением и Требованиями по предотвращению гибели объектов животного мира, за исключением объектов животного мира, находящихся на особо охраняемых природных территориях федерального значения, при осуществлении производственных процессов, а также при эксплуатации транспортных магистралей, трубопроводов, линий связи и электропередачи на территории Республики Хакасия, утвержденными постановлением Правительства Республики Хакасия от 29.09.2014 № 494 «Об утверждении Требований по предотвращению гибели объектов животного мира, за

исключением объектов животного мира, находящихся на особо охраняемых природных территориях федерального значения, при осуществлении производственных процессов, а также при эксплуатации транспортных магистралей, трубопроводов, линий связи и электропередачи на территории Республики Хакасия».

2.5. Хозяйственная и иная деятельность в пределах водоохранных зон и прибрежных защитных полос поверхностных водных объектов на территории памятника природы «Каменный лес» должна осуществляться с учетом требований и правил, установленных статьей 65 Водного кодекса Российской Федерации.

2.6. Государственный контроль (надзор) в области охраны объектов животного мира, водных биологических ресурсов и среды их обитания, в области охраны и использования особо охраняемых природных территорий, в области лесной охраны, в отношении земель сельскохозяйственного назначения, оборот которых регулируется Федеральным законом от 24.07.2002 № 101-ФЗ «Об обороте земель сельскохозяйственного назначения», осуществляется должностными лицами в соответствии с действующим законодательством Российской Федерации и Республики Хакасия.

3. Описание местоположения границ лицензии для геологического изучения, включающего поиски и оценку месторождений полезных ископаемых, входящей в границы охранной зоны памятника природы «Каменный лес»

Лицензия № АБН00852БП		
Система координат МСК-166		
Номер точки	Координаты, м	
	X	Y
1	2	3
1.	469930.576	86328.613
2.	470519.310	86718.905
3.	471803.269	87815.135
4.	473283.599	88240.384
5.	473986.226	88234.335
6.	474163.768	88856.519
7.	474648.264	88219.068
8.	474060.507	87730.243
9.	474264.147	87487.926
10.	473958.766	87292.986
11.	473312.071	87898.187
12.	471841.275	87364.694
13.	470167.991	85685.150
14.	469950.687	84953.902
15.	470523.556	83965.200
16.	472417.512	82853.061
17.	475952.555	85541.558
18.	476334.843	86556.188
19.	477315.839	87609.265

1	2	3
20.	478034.454	87927.344
21.	478216.376	88549.067
22.	479544.802	89346.242
23.	483982.514	91700.611
24.	483932.912	93106.993
25.	484211.549	93103.373
26.	484929.456	92027.381
27.	484563.435	91325.165
28.	484788.674	91191.198
29.	487707.635	92638.450
30.	487995.866	92387.953
31.	487109.494	91594.701
32.	488146.238	91737.470
33.	488948.348	92166.680
34.	489146.966	91835.180
35.	488273.679	91230.594
36.	486140.502	91276.870
37.	485854.738	90786.273
38.	487902.321	90861.080
39.	488969.643	89994.152
40.	489723.448	90055.367
41.	490512.138	90377.012
42.	491304.645	90810.682
43.	491309.781	90658.202
44.	491023.023	90540.473
45.	491553.661	90210.433
46.	491428.889	89976.711
47.	490884.821	90288.682
48.	490383.924	89869.430
49.	488580.640	89584.120
50.	487854.691	90411.946
51.	487302.175	90459.246
52.	485322.272	90231.754
53.	485279.021	89809.284
54.	485860.558	89294.976
55.	485273.006	89054.503
56.	484184.722	90447.620
57.	480390.970	89192.178
58.	479175.615	88328.127
59.	480067.285	88075.502
60.	481285.048	88291.986
61.	481633.726	88765.539
62.	481841.234	88600.020
63.	481515.376	88050.142
64.	481849.049	87831.284

1	2	3
65.	482303.216	87801.739
66.	482760.053	88190.344
67.	483089.192	89032.163
68.	483435.847	88894.260
69.	482999.120	87989.055
70.	484222.546	87769.612
71.	484112.597	87202.888
72.	482960.324	87620.298
73.	482394.606	87469.526
74.	481806.053	87372.489
75.	478822.732	87728.300
76.	478068.763	87275.072
77.	477209.992	86146.194
78.	478271.196	86304.087
79.	479692.909	86274.717
80.	479752.522	86023.103
81.	481789.744	86014.635
82.	481854.466	85628.293
83.	479705.565	85505.626
84.	478615.497	85801.827
85.	477801.940	85626.921
86.	477763.079	85284.748
87.	479592.275	84744.897
88.	479800.819	84426.533
89.	480454.856	84061.103
90.	481850.252	83767.020
91.	481861.751	83295.007
92.	480372.084	83534.438
93.	480310.542	82432.227
94.	479878.450	82483.904
95.	479808.508	83810.391
96.	477036.344	83917.526
97.	476971.267	83462.671
98.	476530.511	83388.316
99.	476218.044	84629.064
100.	472889.408	82229.482
101.	472043.311	81256.111
102.	471659.428	81425.151
103.	471349.294	80504.084
104.	472004.174	80255.665
105.	471661.474	79546.189
106.	473591.489	79247.162
107.	474270.474	80152.000
108.	475413.018	79614.017
109.	476103.073	80149.433

1	2	3
110.	476715.249	81696.911
111.	477472.840	82241.224
112.	478763.826	82306.781
113.	478782.844	82126.950
114.	477528.371	81962.489
115.	476883.023	81472.831
116.	476428.444	79944.311
117.	475750.189	78963.301
118.	475748.690	78472.614
119.	474960.712	78485.604
120.	473504.948	77962.948
121.	472798.427	78557.539
122.	472440.166	78212.892
123.	471164.850	78245.269
124.	470452.337	76924.692
125.	470261.763	77112.702
126.	470657.588	78647.699
127.	470502.826	79615.759
128.	470065.517	78193.195
129.	469558.683	77094.557
130.	469885.492	76763.140
131.	468771.228	75538.265
132.	468925.473	76734.144
133.	467655.657	77826.085
134.	467211.231	76817.376
135.	466461.021	77028.900
136.	466071.141	78736.167
137.	464862.732	80845.071
138.	465082.442	81099.041
139.	465867.424	80332.062
140.	467332.369	78302.071
141.	468065.881	78559.261
142.	468095.788	78830.002
143.	467446.718	78758.338
144.	467427.429	78961.116
145.	467904.611	79108.438
146.	466577.971	83151.059
147.	467083.651	83049.958
148.	469163.353	78998.954
149.	469390.382	79460.221
150.	468563.749	81258.755
151.	469058.456	81468.987
152.	469517.207	80119.136
153.	470312.964	80466.492
154.	470861.202	79973.953

1	2	3
155.	471266.104	80093.555
156.	470761.176	80892.781
157.	469824.851	82284.706
158.	469979.784	83642.351
159.	469171.753	84769.698
1.	469930.576	86328.613

