



РОССИЙСКАЯ ФЕДЕРАЦИЯ
ПРАВИТЕЛЬСТВО
РЕСПУБЛИКИ ХАКАСИЯ

РОССИЯ ФЕДЕРАЦИЯЗЫ
ХАКАС РЕСПУБЛИКАНЫҢ
ПРАВИТЕЛЬСТВОЗЫ

ПОСТАНОВЛЕНИЕ

от 05.02 2024 г. № 88
г. Абакан

О внесении изменений в постановление Правительства Республики Хакасия от 29.09.2017 № 514 «Об утверждении государственной программы Республики Хакасия «Формирование комфортной городской среды и благоустройство территории муниципальных образований Республики Хакасия»

Правительство Республики Хакасия ПОСТАНОВЛЯЕТ:

1. Внести в постановление Правительства Республики Хакасия от 29.09.2017 № 514 «Об утверждении государственной программы Республики Хакасия «Формирование комфортной городской среды и благоустройство территории муниципальных образований Республики Хакасия» («Вестник Хакасии», 2019, № 4, № 71; 2021, № 91; 2022, № 58, № 70; Официальный интернет-портал правовой информации (www.pravo.gov.ru), 05.10.2017, № 1900201710050005; 21.02.2018, № 1900201802210003; 29.03.2018, № 1900201803290002; 20.06.2019, № 1900201906200001; 24.12.2019, № 1900201912240007; 07.04.2020, № 1900202004070010; 29.05.2020, № 1900202005290001; 31.07.2020, № 1900202007310006; 23.09.2020, № 1900202009230005; 20.11.2020, № 1900202011200002; 03.02.2021, № 1900202102030004; 20.07.2021, № 1900202107200002; 18.09.2021, № 1900202109180002; 19.01.2022, № 1900202201190002; 30.03.2022, № 1900202203300001; 16.05.2022, № 1900202205160002; 12.07.2022, № 1900202207120002; 01.11.2022, № 1900202211010003; 29.11.2022, № 1900202211290012; 17.01.2023, № 1900202301170012; 03.08.2023, № 1900202308030007; 03.10.2023, № 1900202310030005; 31.10.2023, № 1900202310310002) следующие изменения:

1) в преамбуле слова «от 23.04.2013 № 221 «Об утверждении Порядка разработки, утверждения, реализации и оценки эффективности государственных программ Республики Хакасия» (с последующими изменениями)» заменить словами «от 04.09.2023 № 679 «Об утверждении Порядка разработки, реализации и мониторинга государственных программ Республики Хакасия и признании утратившими силу отдельных постановлений Правительства Республики Хакасия»;

2) приложение изложить в следующей редакции:

УТВЕРЖДЕНА
постановлением Правительства
Республики Хакасия «Об утверждении
государственной программы Республики
Хакасия «Формирование комфортной
городской среды и благоустройство
территории муниципальных образований
Республики Хакасия»

ГОСУДАРСТВЕННАЯ ПРОГРАММА
Республики Хакасия «Формирование комфортной городской среды
и благоустройство территории муниципальных образований Республики Хакасия»

1. Стратегические приоритеты государственной программы

1.1. Оценка текущего состояния сферы благоустройства территорий

1.1.1. Одним из главных приоритетов развития городской территории является создание благоприятной для проживания населения и ведения экономической деятельности городской среды.

Уровень благоустройства определяет комфортность проживания граждан и является одной из проблем, требующих каждодневного внимания и эффективного решения, включает комплекс мероприятий по инженерной подготовке и обеспечению безопасности, озеленению и устройству покрытий, освещению, размещению малых архитектурных форм и объектов монументального искусства.

Анализ текущего состояния благоустройства территорий муниципальных образований Республики Хакасия показал, что уровень благоустройства общественных территорий и дворовых территорий многоквартирных домов в республике не отвечает современным требованиям.

1.1.2. В Республике Хакасия благоустроено 1 043 дворовых территории (полностью освещенных, асфальтированных, оборудованных местами для проведения досуга и отдыха разных групп населения, малыми архитектурными формами).

Доля благоустроенных дворовых территорий многоквартирных домов от общего количества дворовых территорий многоквартирных дворов составляет 43,8 %.

Элементы благоустройства дворовых территорий данных домов, а также асфальтовое покрытие дворов и дворовых проездов имеют значительный физический износ. Кроме того, рост обеспеченности населения личным автотранспортом приводит к росту потребности в парковочных местах на придомовых территориях.

1.1.3. Во многих муниципальных образованиях объекты благоустройства, такие как улицы, набережные, зоны отдыха, тротуары, объекты уличного освещения, не обеспечивают комфортных условий жизнедеятельности населения и также нуждаются в ремонте и реконструкции.

В Республике Хакасия расположено 384 муниципальных территории общего пользования (парки, скверы, набережные).



Доля благоустроенных муниципальных территорий общего пользования составляет 52,3 % от общего количества таких территорий.

Неблагоустроенность парков и скверов, отсутствие детских игровых площадок и зон отдыха во дворах, устаревшие малые архитектурные формы – все это негативно влияет на эмоциональное состояние и качество жизни населения республики.

1.1.4. Создание комфортных условий проживания путем качественного повышения уровня благоустройства территорий поселений и городских округов способствует концентрации в регионе человеческого капитала, обеспечению устойчивого социально-экономического развития республики, повышению туристической привлекательности, привлечению дополнительных инвестиций.

1.1.5. Для решения актуальных задач благоустройства территорий населенных пунктов требуется комплексный, системный подход. Согласованные действия Правительства Республики Хакасия, органов местного самоуправления и организаций, занимающихся благоустройством и обеспечивающих жизнедеятельность муниципальных образований, позволят обеспечить комплексный подход к решению вопроса благоустройства территорий, создать комфортные условия проживания для жителей Республики Хакасия.

1.2. Приоритеты и цели государственной политики в сфере реализации государственной программы

1.2.1. Приоритеты государственной политики в сфере реализации государственной программы «Формирование комфортной городской среды и благоустройство территории муниципальных образований Республики Хакасия» (далее – государственная программа) определены в следующих базовых документах:

Указ Президента Российской Федерации от 21.07.2020 № 474 «О национальных целях развития Российской Федерации на период до 2030 года»;

Закон Республики Хакасия от 12.02.2020 № 01-ЗРХ «Об утверждении Стратегии социально-экономического развития Республики Хакасия до 2030 года»;

постановление Правительства Российской Федерации от 30.12.2017 № 1710 «Об утверждении государственной программы Российской Федерации «Обеспечение доступным и комфортным жильем и коммунальными услугами граждан Российской Федерации».

1.2.2. К приоритетам государственной политики в сфере благоустройства территорий относятся:

создание механизмов развития комфортной городской среды, комплексного развития городов и других населенных пунктов с учетом индекса качества городской среды;

вовлечение жителей в решение вопросов городского хозяйства.

1.2.3. Целью государственной программы является повышение в полтора раза комфортности городской среды, в том числе общественных пространств.

Достижение цели государственной программы осуществляется посредством реализации регионального проекта Республики Хакасия «Формирование комфортной городской среды».

1.3. Сведения о взаимосвязи со стратегическими приоритетами,



целями и показателями государственных программ Российской Федерации

1.3.1. Реализация мероприятий государственной программы направлена на повышение уровня комфорта проживания населения, улучшение внешнего облика муниципальных образований Республики Хакасия, а также на вовлечение заинтересованных граждан в реализацию мероприятий по благоустройству территории муниципальных образований Республики Хакасия.

Государственная программа обеспечивает также значительный вклад в решение задач социально-экономического развития Республики Хакасия, определенных Законом Республики Хакасия от 12.02.2020 № 01-ЗРХ «Об утверждении Стратегии социально-экономического развития Республики Хакасия до 2030 года», и в наибольшей степени способствует достижению цели «Обеспечение доступным и комфортным жильем всех категорий граждан республики».

1.4. Задачи государственного управления, способы их эффективного решения в сфере благоустройства территорий

1.4.1. Достижение цели государственной программы обеспечивается посредством решения задач, планируемых в рамках регионального проекта Республики Хакасия «Формирование комфортной городской среды».

1.4.2. Решение задачи «Повышена комфортность городской среды, в том числе общественных пространств» обеспечивается путем заключения соглашений с муниципальными образованиями Республики Хакасия, которые предусматривают предоставление субсидий на реализацию программ формирования современной городской среды.

1.4.3. Решение задачи «Создание механизмов развития комфортной городской среды, комплексного развития городов и других населенных пунктов с учетом индекса качества городской среды» обеспечивается путем вовлечения граждан в решение вопросов развития городской среды, участия в конкурсе лучших проектов создания комфортной городской среды в малых городах и исторических поселениях, проведения мероприятий на территории муниципальных образований по повышению индекса качества городской среды.



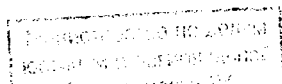
2. ПАСПОРТ
государственной программы Республики Хакасия
«Формирование комфортной городской среды и благоустройство территории муниципальных образований
Республики Хакасия»

2.1. Основные положения

| | |
|--|--|
| Куратор государственной программы Республики Хакасия | Курлаев Юрий Николаевич – заместитель Главы Республики Хакасия – Председателя Правительства Республики Хакасия |
| Ответственный исполнитель государственной программы Республики Хакасия | Келин Валерий Александрович – исполняющий обязанности Министра строительства и жилищно-коммунального хозяйства Республики Хакасия |
| Период реализации | 2019–2024 годы |
| Цели государственной программы Республики Хакасия | Повышение в полтора раза комфортности городской среды, в том числе общественных пространств |
| Объемы финансового обеспечения за весь период реализации | 248 740,0 тыс. рублей |
| Связь с государственной программой Российской Федерации | Государственная программа Российской Федерации «Обеспечение доступным и комфортным жильем и коммунальными услугами граждан Российской Федерации» |

2.2. Показатели государственной программы Республики Хакасия

| № п/п | Наименование показателя | Единица измерения (по ОКЕИ) | Базовое значение | Период, год | | | | | | Документ | Ответственный за достижение показателя | Информационная система |
|-------|-------------------------|-----------------------------|------------------|-------------|------|------|------|------|------|----------|--|------------------------|
| | | | | 2024 | 2025 | 2026 | 2027 | 2028 | 2029 | | | |
| | | | | | | | | | | | | |




| 1 | 2 | 3 | 4 | 5 | 6 | 7 | 8 | 9 | 10 | 11 | 12 | 13 |
|---|---|---------|----|----|---|---|---|---|----|---|--|----|
| 1 | Количество благоустроенных дворовых и общественных территорий (в год) | Единица | 94 | 90 | 0 | 0 | 0 | 0 | 0 | Постановление Президиума Правительства Республики Хакасия от 05.05.2023 № 83-п «Об утверждении Стратегии развития строительной отрасли и жилищно-коммунального хозяйства Республики Хакасия на период до 2030 года» | Министерство строительства и жилищно-коммунального хозяйства Республики Хакасия (далее – Минстрой Хакасии) | - |

2.3. Помесячный план достижения показателей государственной программы в текущем 2024 году

| № п/п | Наименование показателя | Единица измерения (по ОКЕИ) | Плановые значения по месяцам | | | | | | | | | | | На конец 2024 года |
|--|---|-----------------------------|------------------------------|---------|------|--------|-----|------|------|--------|----------|---------|--------|--------------------|
| | | | январь | февраль | март | апрель | май | июнь | июль | август | сентябрь | октябрь | ноябрь | |
| 1 | 2 | 3 | 4 | 5 | 6 | 7 | 8 | 9 | 10 | 11 | 12 | 13 | 14 | 15 |
| Цель государственной программы Республики Хакасия «Повышение в полтора раза комфортности городской среды, в том числе общественных пространств» | | | | | | | | | | | | | | |
| 1 | Количество благоустроенных дворовых и общественных территорий (в год) | Единица | 0 | 0 | 0 | 0 | 0 | 8 | 25 | 46 | 70 | 80 | 85 | 90 |

2.4. Структура государственной программы Республики Хакасия



| № п/п | Задачи структурного элемента | Краткое описание ожидаемых эффектов от реализации задачи структурного элемента | Связь с показателями |
|-----------------------------|---|---|---|
| 1 | 2 | 3 | 4 |
| 1.1 | Региональный проект «Формирование комфортной городской среды» (входящий в состав национального проекта), куратор – Курлаев Юрий Николаевич | | |
| Срок реализации (2019–2024) | | | |
| 1.1.1 | Задача 1 «Повышена комфортность городской среды, в том числе общественных пространств» | Реализованы мероприятия по благоустройству общественных территорий (набережные, центральные площади, парки и другое) и иные мероприятия, предусмотренные государственными (муниципальными) программами формирования современной городской среды | Количество благоустроенных дворовых и общественных территорий (в год) |
| 1.1.2 | Задача 2 «Создание механизмов развития комфортной городской среды, комплексного развития городов и других населенных пунктов с учетом индекса качества городской среды» | Реализованы проекты победителей Всероссийского конкурса лучших проектов создания комфортной городской среды в малых городах и исторических поселениях; повышен индекс качества городской среды | Количество благоустроенных дворовых и общественных территорий (в год) |

2.5. Финансовое обеспечение государственной программы

| № п/п | Наименование государственной программы, структурного элемента / источник финансирования | Объем финансового обеспечения по годам реализации, тыс. рублей | | | | | | |
|-------|--|--|------|------|------|------|------|-----------|
| | | 2024 | 2025 | 2026 | 2027 | 2028 | 2029 | Всего |
| 1 | 2 | 3 | 4 | 5 | 6 | 7 | 8 | 9 |
| 1 | Государственная программа Республики Хакасия «Формирование комфортной городской среды и благоустройство территории муниципальных образований Республики Хакасия» (всего), в том числе: | 248 740,0 | 0,0 | 0,0 | 0,0 | 0,0 | 0,0 | 248 740,0 |
| 2 | региональный бюджет (всего), из них: | 248 740,0 | 0,0 | 0,0 | 0,0 | 0,0 | 0,0 | 248 740,0 |
| 3 | межбюджетные трансферты местным бюджетам | 248 740,0 | 0,0 | 0,0 | 0,0 | 0,0 | 0,0 | 248 740,0 |
| 4 | федеральный бюджет (справочно) | 236 351,2 | 0,0 | 0,0 | 0,0 | 0,0 | 0,0 | 236 351,2 |
| 5 | межбюджетные трансферты бюджетам территориальных | 0,0 | 0,0 | 0,0 | 0,0 | 0,0 | 0,0 | 0,0 |

Выполнено в соответствии с программой

| 1 | 2 | 3 | 4 | 5 | 6 | 7 | 8 | 9 |
|----|--|-----------|-----|-----|-----|-----|-----|-----------|
| | государственных внебюджетных фондов Российской Федерации | | | | | | | |
| 6 | Бюджеты территориальных государственных внебюджетных фондов (бюджеты территориальных фондов обязательного медицинского страхования) | 0,0 | 0,0 | 0,0 | 0,0 | 0,0 | 0,0 | 0,0 |
| 7 | Консолидированные бюджеты муниципальных образований, из них: | 0,0 | 0,0 | 0,0 | 0,0 | 0,0 | 0,0 | 0,0 |
| 8 | межбюджетные трансферты бюджету субъекта Российской Федерации | 0,0 | 0,0 | 0,0 | 0,0 | 0,0 | 0,0 | 0,0 |
| 9 | Внебюджетные источники | 0,0 | 0,0 | 0,0 | 0,0 | 0,0 | 0,0 | 0,0 |
| 10 | Объем налоговых расходов Республики Хакасия (справочно) | 0,0 | 0,0 | 0,0 | 0,0 | 0,0 | 0,0 | 0,0 |
| 11 | Региональный проект Республики Хакасия «Формирование комфортной городской среды» (входящий в состав национального проекта) (всего), в том числе: | 248 740,0 | 0,0 | 0,0 | 0,0 | 0,0 | 0,0 | 248 740,0 |
| 12 | региональный бюджет (всего), из них: | 248 740,0 | 0,0 | 0,0 | 0,0 | 0,0 | 0,0 | 248 740,0 |
| 13 | межбюджетные трансферты местным бюджетам | 248 740,0 | 0,0 | 0,0 | 0,0 | 0,0 | 0,0 | 248 740,0 |
| 14 | федеральный бюджет (справочно) | 236 351,2 | 0,0 | 0,0 | 0,0 | 0,0 | 0,0 | 236 351,2 |
| 15 | межбюджетные трансферты бюджетам территориальных государственных внебюджетных фондов Российской Федерации | 0,0 | 0,0 | 0,0 | 0,0 | 0,0 | 0,0 | 0,0 |
| 16 | Бюджеты территориальных государственных внебюджетных фондов (бюджеты территориальных фондов обязательного медицинского страхования) | 0,0 | 0,0 | 0,0 | 0,0 | 0,0 | 0,0 | 0,0 |
| 17 | Консолидированные бюджеты муниципальных образований, из них: | 0,0 | 0,0 | 0,0 | 0,0 | 0,0 | 0,0 | 0,0 |
| 18 | межбюджетные трансферты бюджету субъекта Российской Федерации | 0,0 | 0,0 | 0,0 | 0,0 | 0,0 | 0,0 | 0,0 |
| 19 | Внебюджетные источники | 0,0 | 0,0 | 0,0 | 0,0 | 0,0 | 0,0 | 0,0 |

Приложение 1
к государственной программе
Республики Хакасия
«Формирование комфортной
городской среды и благоустройство
территории муниципальных
образований Республики Хакасия»

Адресный перечень
дворовых территорий, подлежащих благоустройству в соответствии
с государственной программой Республики Хакасия
«Формирование комфортной городской среды и благоустройство территории
муниципальных образований Республики Хакасия»

| № п/п | Наименование муниципального образования | Адрес дворовой территории |
|---|---|--|
| 1 | 2 | 3 |
| Дворовые территории, подлежащие благоустройству в 2019 году | | |
| 1 | город Абакан | ул. Кати Перекрещенко, д. 7, ул. Лермонтова, д. 6, 10 |
| 2 | | ул. Щетинкина, д. 46 |
| 3 | | ул. Крылова, д. 90 |
| 4 | | просп. Дружбы Народов, д. 1 |
| 5 | | просп. Ленина, д. 64 |
| 6 | | ул. Ленинского Комсомола, д. 11 |
| 7 | | ул. Советская, д. 49 |
| 8 | | ул. Кошурникова, д. 3А |
| 9 | | ул. Ломоносова, д. 20 |
| 10 | | ул. Журавлева, д. 10 |
| 11 | | ул. Пирятинская, д. 18 |
| 12 | | ул. Советская, д. 47 |
| 13 | | ул. Кошурникова, д. 3Б |
| 14 | | ул. Крылова, д. 71 |
| 15 | | ул. Вокзальная, д. 6 |
| 16 | | ул. Чертыгашева, д. 106 |
| 17 | | ул. Пирятинская, д. 17 |
| 18 | | ул. Вяткина, д. 11 |
| 19 | | ул. Чкалова, д. 13А, ул. Пушкина, д. 50 |
| 20 | | ул. Чертыгашева, д. 79 |
| 21 | | ул. Комарова, д. 2 |
| 22 | | ул. Крылова, д. 79 |
| 23 | | просп. Северный, д. 27 |
| 24 | | ул. Трудовая, д. 11 |
| 25 | город Абаза | ул. Ленина, д. 1А |

| 1 | 2 | 3 | |
|---|---|------------------------------------|--------------------------|
| 26 | | ул. Ленина, д. 7 | |
| 27 | | ул. Ленина, д. 30 | |
| 28 | | ул. Ленина, д. 32 | |
| 29 | | ул. Герцена, д. 2 | |
| 30 | | ул. Герцена, д. 4 | |
| 31 | | ул. Герцена, д. 6 | |
| 32 | муниципальное образование город Саяногорск | Интернациональный мкр-н, д. 1 | |
| 33 | | рп Черемушки, д. 12 | |
| 34 | Белоярский сельсовет Алтайского района | ул. Мира, д. 14 | |
| 35 | | ул. Ленина, д. 29А | |
| 36 | Бейский сельсовет Бейского района | ул. Площадь Советов, д. 22 | |
| 37 | | ул. Площадь Советов, д. 15 | |
| 38 | | ул. Площадь Советов, д. 28, 29, 30 | |
| 39 | | ул. Октябрьская, д. 108 | |
| 40 | | ул. Щетинкина, д. 76 | |
| 41 | | пер. Коммунальный, д. 7 | |
| ИТОГО по дворовым территориям | | 41 | |
| Дворовые территории, подлежащие благоустройству в 2020 году | | | |
| 42 | город Абакан | просп. Северный, д. 17 | |
| 43 | | ул. Щетинкина, д. 26 | |
| 44 | | ул. Лермонтова, д. 9 | |
| 45 | | ул. Лермонтова, д. 5 | |
| 46 | | ул. Некрасова, д. 24А | |
| 47 | | ул. Кати Перекрещенко, д. 2 | |
| 48 | | ул. Щетинкина, д. 71 | |
| 49 | | просп. Северный, д. 31 | |
| 50 | | ул. Чертыгашева, д. 104 | |
| 51 | | ул. Лермонтова, д. 16 | |
| 52 | | ул. Крылова, д. 81 | |
| 53 | | ул. Крылова, д. 104 | |
| 54 | | ул. Комарова, д. 18 | |
| 55 | | ул. Некрасова, д. 26 | |
| 56 | | ул. Ивана Ярыгина, д. 41 | |
| 57 | | ул. Торосова, д. 16 | |
| 58 | | ул. Ломоносова, д. 14 | |
| 59 | | просп. Дружбы Народов, д. 23 | |
| 60 | | ул. Кирова, д. 97 | |
| 61 | | ул. Тельмана, д. 84 | |
| 62 | | город Абаза | ул. Герцена, д. 8 |
| 63 | | | ул. Герцена, д. 10 |
| 64 | | | ул. Набережная, д. 8, 8А |

| 1 | 2 | 3 |
|---|---|------------------------------------|
| 65 | | ул. Лазо, д. 4, ул. Кулакова, д. 3 |
| 66 | | ул. Ленина, д. 5 |
| 67 | город Сорск | ул. 50 лет Октября, д. 70 |
| 68 | | ул. 50 лет Октября д. 70А |
| 69 | | ул. 50 лет Октября, д. 70Б |
| 70 | город Черногорск | ул. Космонавтов, д. 44В |
| 71 | | ул. Юбилейная, д. 5 |
| 72 | | ул. Космонавтов, д. 1 |
| 73 | | ул. Красных Партизан, д. 19 |
| 74 | | ул. Генерала Тихонова, д. 33 |
| 75 | | ул. Генерала Тихонова, д. 35 |
| 76 | | ул. Генерала Тихонова, д. 37 |
| 77 | | ул. Космонавтов, д. 44А |
| 78 | Белоярский сельсовет Алтайского района | ул. Мира, д. 16В |
| 79 | Боградский сельсовет Боградского района | ул. Школьная, д. 2 |
| 80 | Аскизский поссовет Аскизского района | ул. Октябрьская, д. 18 |
| 81 | Копьевский поссовет Орджоникидзевского района | ул. Новая, д. 2 |
| 82 | | ул. Новая, д. 4 |
| 83 | | ул. Ленина, д. 18 |
| 84 | Таштыпский сельсовет Таштыпского района | ул. Луначарского, д. 1 |
| 85 | Усть-Абаканский поссовет Усть-Абаканского района | ул. Пионерская, д. 47 |
| ИТОГО по дворовым территориям | | 44 |
| Дворовые территории, подлежащие благоустройству в 2021 году | | |
| 86 | город Абакан | ул. Аскизская, д. 152 |
| 87 | | ул. Аскизская, д. 152А |
| 88 | | ул. Аскизская, д. 158А |
| 89 | | ул. Аскизская, д. 168 |
| 90 | | ул. Вокзальная, д. 28 |
| 91 | | просп. Дружбы Народов, д. 18 |
| 92 | | ул. Журавлева, д. 4 |
| 93 | | ул. Карла Маркса, д. 28 |
| 94 | | ул. Кошурникова, д. 9 |
| 95 | | ул. Кошурникова, д. 9А |
| 96 | | ул. Пирятинская, д. 14 |
| 97 | | ул. Пирятинская, д. 17А |
| 98 | | ул. Пирятинская, д. 19А |
| 99 | | ул. Пушкина, д. 23 |

| 1 | 2 | 3 | |
|---|---|--------------------------------|----------------------------------|
| 100 | | ул. Пушкина, д. 199 | |
| 101 | | ул. Пушкина, д. 199А | |
| 102 | | пр. Северный, д. 23 | |
| 103 | | ул. Чертыгашева, д. 114 | |
| 104 | | ул. Чехова, д. 126 | |
| 105 | | ул. Щетинкина, д. 22 | |
| 106 | город Абаза | ул. Ленина, д. 2 | |
| 107 | | ул. Ленина, д. 2А | |
| 108 | муниципальное образование город Саяногорск | Советский мкр-н, д. 16 | |
| 109 | | Советский мкр-н, д. 17 | |
| 110 | | Советский мкр-н, д. 18 | |
| 111 | | Советский мкр-н, д. 19 | |
| 112 | | Советский мкр-н, д. 20 | |
| 113 | | Советский мкр-н, д. 21 | |
| 114 | | Советский мкр-н, д. 22 | |
| 115 | город Сорск | ул. Парковая, д. 3 | |
| 116 | | ул. Парковая, д. 4 | |
| 117 | Аскизский поссовет Аскизского района | пер. Молодежный, д. 3 | |
| 118 | | ул. Октябрьская, д. 18 | |
| 119 | Белоярский сельсовет Алтайского района | ул. Мира, д. 5Г | |
| 120 | | ул. Мира, д. 5В | |
| 121 | Усть-Абаканский поссовет Усть-Абаканского района | ул. Перспективная, д. 1 | |
| 122 | | ул. Перспективная, д. 3 | |
| ИТОГО по дворовым территориям | | 37 | |
| Дворовые территории, подлежащие благоустройству в 2022 году | | | |
| 123 | город Абакан | ул. Карла Маркса, д. 21 | |
| 124 | | ул. Чертыгашева, д. 85 | |
| 125 | | ул. Ленинского Комсомола, д. 3 | |
| 126 | | ул. Кошурникова, д. 5 | |
| 127 | | ул. Чертыгашева, д. 89 | |
| 128 | | ул. Итыгина, д. 8 | |
| 129 | | ул. Пушкина, д. 195 | |
| 130 | | ул. Ивана Ярыгина, д. 18 | |
| 131 | | ул. Торговая, д. 4Б | |
| 132 | | ул. Крылова, д. 69 | |
| 133 | | ул. Пушкина, д. 193 | |
| 134 | | ул. Ивана Ярыгина, д. 56 | |
| 135 | | ул. Пирятинская, д. 3 | |
| 136 | | ул. Тельмана, д. 96 | |
| 137 | | ул. Маршала Жукова, д. 30 | |
| 138 | | город Абаза | ул. Набережная, д. 2, д. 4, д. 6 |

| 1 | 2 | 3 |
|--|--|------------------------------|
| 139 | | ул. Ленина, д. 24 |
| 140 | город Черногорск | ул. Чапаева, д. 49 |
| 141 | | ул. Сурикова, д. 16 |
| 142 | | ул. Юбилейная, д. 3 |
| 143 | | ул. Калинина, д. 5 |
| 144 | | ул. Космонавтов, д. 7 |
| 145 | | ул. Чапаева, д. 13 |
| 146 | | ул. Космонавтов, д. 19 |
| 147 | | ул. Космонавтов, д. 4 |
| 148 | Белоярский сельсовет Алтайского района | ул. Мира, д. 5А (1 этап) |
| 149 | | ул. Мира, д. 12Б (2 этап) |
| 150 | | ул. Мира, д. 12А (2 этап) |
| 151 | Копьевский поссовет Орджоникидзевского района | ул. Партизанская, д. 29 |
| 152 | | ул. Партизанская, д. 31 |
| 153 | Вершино-Тейский поссовет Аскизского района | ул. Космонавтов, д. 2А |
| ИТОГО по дворовым территориям | | 31 |
| Дворовые территории, подлежащие благоустройству в 2023 году | | |
| 154 | город Абакан | ул. Советская, д. 48 |
| 155 | | ул. Вокзальная, д. 26 |
| 156 | | просп. Ленина, д. 70 |
| 157 | | ул. Пирятинская, д. 01 |
| 158 | | ул. Вяткина, д. 43 |
| 159 | | ул. Чехова, д. 128 |
| 160 | | просп. Дружбы Народов, д. 3Б |
| 161 | | ул. Стофато, д. 10Б |
| 162 | | ул. Комарова, д. 4 |
| 163 | | ул. Стофато, д. 4 |
| 164 | | ул. Тельмана, д. 96А |
| 165 | | ул. Фадеева, д. 123 |
| 166 | | ул. Чехова, д. 135 |
| 167 | | ул. Некрасова, д. 22 |
| 168 | | ул. Чертыгашева, д. 44 |
| 169 | | ул. Пушкина, д. 42 |
| 170 | | просп. Дружбы Народов, д. 4 |
| 171 | ул. Стофато, д. 10 | |
| 172 | город Абаза | ул. Комсомольская, д. 8 |
| 173 | | ул. Лазо, д. 8 |
| 174 | город Сорск | ул. Кирова, д. 24А |
| 175 | | ул. Кирова, д. 24 |
| 176 | город Черногорск | просп. Космонавтов, д. 2 |

| 1 | 2 | 3 |
|---|---|-------------------------------|
| 177 | | ул. Советская, 74 |
| 178 | | ул. Калинина, д. 7 |
| 179 | | ул. Дзержинского, д. 24 |
| 180 | | ул. Калинина, д. 2 |
| 181 | | ул. Калинина, д. 3 |
| 182 | Белоярский сельсовет Алтайского района | пер. Садовый, д. 5В |
| 183 | | пер. Садовый, д. 5Е |
| 184 | Богградский сельсовет Богградского района | ул. Новая, д. 14 |
| 185 | | ул. Новая, д. 16 |
| 186 | | пер. Южный, д. 3 |
| 187 | Вершино-Тёйский поссовет Аскизского района | ул. Космонавтов, д. 8А |
| 188 | | ул. Космонавтов, д. 7А |
| 189 | Таштыпский сельсовет Таштыпского района | ул. Луначарского, д. 4 |
| ИТОГО по дворовым территориям | | 36 |
| Дворовые территории, подлежащие благоустройству в 2024 году | | |
| 190 | город Абакан | ул. Кати Перекрещенко, д. 16 |
| 191 | | ул. Кати Перекрещенко, д. 18 |
| 192 | | ул. Кати Перекрещенко, д. 20 |
| 193 | | просп. Дружбы Народов, д. 8 |
| 194 | | ул. Аскизская, д. 218 |
| 195 | | ул. Пирятинская, д. 7 |
| 196 | | ул. Чехова, д. 95, корп. 1 |
| 197 | | ул. Чехова, д. 95, корп. 2 |
| 198 | | ул. Аскизская, д. 156 |
| 199 | | просп. Дружбы Народов, д. 15 |
| 200 | | ул. Аскизская, д. 220 |
| 201 | город Абаза | ул. Лазо, д. 2 |
| 202 | | ул. Ленина, д. 1 |
| 203 | муниципальное образование город Саяногорск | Советский микрорайон, д. 9 |
| 204 | | Центральный микрорайон, д. 2В |
| 205 | город Черногорск | просп. Космонавтов, д. 23А |
| 206 | | просп. Космонавтов, д. 13 |
| 207 | | просп. Космонавтов, д. 31А |
| 208 | | рп Пригорск, д. 13-1 |
| 209 | | ул. Чапаева, д. 51 |
| 210 | | ул. Юбилейная, д. 16 |
| 211 | | ул. Зеленая, д. 4 |
| 212 | город Сорск | ул. Кирова, д. 22 |
| 213 | Богградский сельсовет Богградского района | ул. Новая, д. 11 |
| 214 | | ул. Новая, д. 13 |

| 1 | 2 | 3 |
|-------------------------------|--|-------------------|
| 215 | Копьевский поссовет Орджоникидзевского района | ул. Ленина, д. 14 |
| 216 | | ул. Ленина, д. 16 |
| 217 | Таштыпский сельсовет Таштыпского района | ул. Ленина, д. 46 |
| 218 | | ул. Ленина, д. 48 |
| ИТОГО по дворовым территориям | | 29 |

Приложение 2
к государственной программе Республики
Хакасия «Формирование комфортной
городской среды и благоустройство
территории муниципальных
образований Республики Хакасия»

Адресный перечень
общественных территорий, подлежащих благоустройству в соответствии
с государственной программой Республики Хакасия «Формирование комфортной
городской среды и благоустройство территории
муниципальных образований Республики Хакасия»

| № п/п | Муниципальное образование | Адресный перечень общественных территорий | Вид общественного пространства |
|---|--|---|--------------------------------------|
| 1 | 2 | 3 | 4 |
| Общественные территории, подлежащие благоустройству в 2019 году | | | |
| 1 | город Абакан | благоустройство территории по ул. Литвинова в районе искусственного водоема | сквер |
| 2 | | парк «Комсомольский» | парк |
| 3 | | площадь Павших Коммунаров | площадь |
| 4 | | благоустройство территории в районе Центра развития ребенка – детского сада «Рябинушка» по ул. Ивана Ярыгина, д. 43 | территория общего пользования |
| 5 | | благоустройство общественной территории вдоль улицы Рублева | пешеходная зона |
| 6 | | сквер «На Крылова» | сквер |
| 7 | город Абаза | площадь ДК «Юбилейный» | площадь |
| 8 | | площадка отдыха по ул. Шоссейной | площадь |
| 9 | | площадка на въезде в город со стороны реки Абакан | площадь |
| 10 | муниципальное образование город Саяногорск | рп Черемушки, пешеходная дорожка от ДК «Энергетик» до поликлиники | улица |
| 11 | | рп Черемушки, пешеходная дорожка из парка до набережной | парк, набережная |
| 12 | | площадь «Узла связи» в Енисейском микрорайоне | площадь |

| 1 | 2 | 3 | 4 |
|----|--|---|----------|
| 13 | | пешеходная дорожка вдоль ул. 30 лет КГЭС от площади «Краеведческий музей» до этнокомплекса «Ымай» | улица |
| 14 | | пешеходная дорожка в районе школы № 4 (ул. Металлургов) | улица |
| 15 | | сквер в северо-западном районе (поселок КСРЗ) – ТОС «Клубничная поляна» | сквер |
| 16 | | городская доска почета (2 этап) | сквер |
| 17 | | ул. Пионерская, район дома 41 (2 этап) | улица |
| 18 | город Сорск | ул. Кирова, д. 28 | сквер |
| 19 | | ул. Кирова, д. 30 | сквер |
| 20 | город Черногорск | в границах ул. Советская – просп. Космонавтов – ул. Новогодняя – ул. Калинина (1 этап) | сквер |
| 21 | | ул. Октябрьская, 9-й поселок (1 этап) | сквер |
| 22 | | Черногорский городской парк культуры и отдыха в границах ул. Советская – Мира – Дзержинского – Пушкина (1 этап) | парк |
| 23 | Белоярский сельсовет Алтайского района | Парк Победы, с. Белый Яр, ул. Кирова | сквер |
| 24 | | сквер Центральный, д. Кайбалы, пер. Проспектный | сквер |
| 25 | Аскизский сельсовет Аскизского района | ул. Победы, в границах от дома 1 до здания № 97 | улица |
| 26 | | ул. Горького, в границах административного здания № 12 | улица |
| 27 | Аскизский поссовет Аскизского района | ул. Советская, д. 2Е | сквер |
| 28 | Вершино-Тейский поссовет Аскизского района | ул. Советская, д. 36 | площадь |
| 29 | Бейский сельсовет Бейского района | ул. Площадь Советов, д. 26П (1 этап) | парк |
| 30 | Богградский сельсовет Богградского района | парк культуры и отдыха | парк |
| 31 | Копьевский поссовет | ул. Ленина, в границах зданий 23 и 19М | улица |
| 32 | Орджоникидзевского района | ул. Новобольничная, в границах жилого дома № 16 до переулка ул. Кукушкиных | улица |
| 33 | | ул. Ленина, 5Б (3 этап), аллея | аллея |
| 34 | Усть-Абаканский поссовет Усть-Абаканского района | ул. Базарная, рыночная площадь | площадь |
| 35 | | ул. Микрорайон, в районе дома № 12 | сквер |
| 36 | | ул. Октябрьская | сквер |
| 37 | Ширинский сельсовет | ул. Октябрьская | сквер |
| 38 | Ширинского района | ул. Элеваторная | площадка |
| 39 | | ул. Матросова-Рабочая | площадка |

| 1 | 2 | 3 | 4 |
|---|--|---|---|
| 40 | | ул. 50 лет ВЛКСМ | площадка |
| 41 | Туимский сельсовет Ширинского района | пешеходная зона в районе микрорайона дома № 2 | пешеходная зона |
| 42 | | остановочный пункт в районе дома № 96 по ул. Орджоникидзе | остановочный пункт |
| 43 | Таштыпский сельсовет Таштыпского района | ул. Щетинкина, в районе дома № 20 | площадка |
| 44 | | ул. Аэродромная | площадка |
| ИТОГО по общественным территориям | | | 44 |
| Общественные территории, подлежащие благоустройству в 2020 году | | | |
| 45 | город Абаза | площадь центрального ДК (1 этап) | площадь |
| 46 | | сквер по ул. Набережная (перекресток с ул. Лазо) (1 этап) | пешеходная зона |
| 47 | | площадка на въезде в город (2 этап) | площадка |
| 48 | город Абакан | благоустройство общественной территории вдоль ул. Рублева | пешеходная зона |
| 49 | | площадь Павших Коммунаров | площадь |
| 50 | | территория по улице Флотская в районе МБУК «КДЦ «Заречье» | пешеходная зона |
| 51 | | территория в районе пересечения ул. Фадеева и ул. Белоярская | пешеходная зона |
| 52 | | благоустройство территории в жилом районе «Арбан» в границах ул. Арбан – ул. Кирова | пешеходная зона |
| 53 | | тротуар вдоль многоквартирных домов № 1 и 3 по ул. Запорожская и № 3 по ул. Пушкина | пешеходная зона |
| 54 | | территория в районе ГБУ РХ «Республиканский дом-интернат для детей «Теремок» по ул. Белоярская, 110 | пешеходная зона |
| 55 | | муниципальное образование город Саяногорск | рп Майна, детская площадка в районе ул. Ленина, 49 |
| 56 | рп Майна, площадь по ул. Победы в районе ДК «Визит» | | площадка |
| 57 | рп Майна, площадка для школьного автобуса в районе Майнской средней школы | | площадка |
| 58 | рп Майна, пешеходная дорожка по ул. Ленина | | пешеходная зона |
| 59 | рп Майна, устройство парковки в районе д/с «Фонарик» | | пешеходная зона |
| 60 | д. Богословка, пешеходная дорожка к школе и памятнику | | пешеходная зона |
| 61 | пешеходная дорожка в районе проезда от ул. 30 лет КГЭС к стадиону «Строитель» | | сквер |
| 62 | площадь Детства (территория ЦЦТ) | | площадь |
| 63 | сквер за центральной остановкой Заводского | | сквер |

| 1 | 2 | 3 | 4 |
|----|---|---|----------|
| | | микрорайона | |
| 64 | город Черногорск | сквер у памятника летчикам Бирмской авиационной школы | сквер |
| 65 | | сквер и площадь Победы | сквер |
| 66 | | второй сектор сквера по ул. Советская – просп. Космонавтов – ул. Новогодняя – ул. Калинина, площадь им. В. Баландиной | сквер |
| 67 | | второй сектор в районе кинотеатра «Мир» по ул. Октябрьской 9-го поселка | сквер |
| 68 | | сквер у ЗАГСа по просп. Космонавтов | сквер |
| 69 | | новогодняя площадь рп Пригорск | площадь |
| 70 | | Черногорский городской парк культуры и отдыха в границах ул. Советская – Мира – Дзержинского – Пушкина (Городской парк «Ч») | парк |
| 71 | город Сорск | сквер «Победы», сквер «Дзержинского» | сквер |
| 72 | Аскизский сельсовет Аскизского района | общественная территория по ул. Советская | улица |
| 73 | | общественная территория по ул. Таштыпская | улица |
| 74 | | общественная территория по ул. Горького от административного здания № 12 до дома № 22 | улица |
| 75 | Аскизский поссовет Аскизского района | ул. Советская, д. 2Е (4 очередь) | сквер |
| 76 | Вершино-Тёйский поссовет Аскизского района | ул. Советская, д. 7 | улица |
| 77 | | ул. Советская, д. 9 | улица |
| 78 | Бейский сельсовет Бейского района | парк «Победы», ул. Площадь Советов, д. 26П (2 этап) | парк |
| 79 | | парк «Молодежный», ул. Ленина, д. 43А (1 этап) | парк |
| 80 | Богградский сельсовет Богградского района | парк культуры и отдыха | парк |
| 81 | Белоярский сельсовет Алтайского района | парк им. Ю.А. Гагарина (3 этап) | парк |
| 82 | | сквер «Добра» (1 этап) | сквер |
| 83 | | парк 60 лет Победы (2 этап) | парк |
| 84 | Копьевский поссовет Орджоникидзевского района | территория мемориала ВОВ | площадь |
| 85 | | центральная площадь, аллея | площадь |
| 86 | | территория около памятника В.И. Ленина | площадь |
| 87 | | территория парка (1 этап) | парк |
| 88 | рп Усть-Абакан Усть-Абаканского района | сквер по ул. Мира | сквер |
| 89 | | площадка по ул. Пирятинской дивизии | площадка |
| 90 | | остров отдыха | площадка |

| 1 | 2 | 3 | 4 | |
|--|--|--|--|-----------------|
| 91 | | зона СДК «Подхоз» по ул. Заречная, д. 1А | площадка | |
| 92 | | зона СДК «Квартал» по ул. Подгорный квартал, д. 4Б | площадка | |
| 93 | | сквер по ул. Октябрьская | сквер | |
| 94 | Таштыпский сельсовет Таштыпского района | площадка по ул. А. Матерова | площадка | |
| 95 | Туимский сельсовет Ширинского района | остановочный пункт по ул. Кирова | остановочный пункт | |
| 96 | | пешеходная зона в районе микрорайона № 3 | пешеходная зона | |
| 97 | Ширинский сельсовет Ширинского района | детская спортивная площадка по ул. Мира | площадка | |
| 98 | | детская спортивная площадка по ул. Щетинина | площадка | |
| 99 | | детская спортивная площадка по ул. Гагарина/ ул. Северная | площадка | |
| 100 | | фонтан в парке по ул. Октябрьская | площадка | |
| 101 | | детская/спортивная площадка по ул. Молодежная | площадка | |
| ИТОГО по общественным территориям | | | 57 | |
| Общественные территории, подлежащие благоустройству в 2021 году | | | | |
| 102 | город Абакан | территория вдоль ул. Рублева (2 этап) | пешеходная зона | |
| 103 | | территория по улице Флотская в районе МБУК «КДЦ «Заречье» (2 этап) | пешеходная зона | |
| 104 | | благоустройство территории в жилом районе «Арбан» в границах ул. Арбан – ул. Кирова (2 этап) | пешеходная зона | |
| 105 | | территория в районе многоквартирного дома № 136 по ул. Советская | пешеходная зона | |
| 106 | | территория по ул. Пушкина в границах ул. Маршала Жукова – ул. Запорожская | пешеходная зона | |
| 107 | | парк «Преображенский» с территорией в районе МБУК «Абаканский Дворец Молодежи» по просп. Дружбы Народов, д. 22 | парк | |
| 108 | | парк «Черногорский» | парк | |
| 109 | | сквер «Медвежонок» | сквер | |
| 110 | | территория в районе ул. Челюскинцев, д. 6 | пешеходная зона | |
| 111 | | территория в районе жилого дома № 37 по ул. Некрасова | площадка | |
| 112 | | территория в районе жилых домов № 41, № 45 по ул. Некрасова | площадка | |
| 113 | | территория в районе МДОУ «Детский сад комбинированного вида «Ёлочка» по просп. Дружбы Народов, 11 | площадка | |
| 114 | | город Абаза | пешеходная зона по ул. Трудовая (1 этап) | пешеходная зона |

| 1 | 2 | 3 | 4 |
|-----|---------------------------------------|---|--------------------|
| 115 | | площадь ЦДК (2 этап) | площадь |
| 116 | | сквер на перекрестке улиц Набережная, Лазо | сквер |
| 117 | муниципальное образование | территория за детской поликлиникой | пешеходная дорожка |
| 118 | город Саяногорск | микрорайон Центральный | |
| | | пешеходная дорожка между музыкальной школой, школой № 5 и д. 32 Советского микрорайона | пешеходная дорожка |
| 119 | | пешеходная дорожка в рп Черемушки вдоль автодороги на 2 террасе | пешеходная дорожка |
| 120 | | пешеходная дорожка от МКД № 2 до МКД № 7, микрорайон Интернациональный | пешеходная дорожка |
| 121 | | пешеходная дорожка в п. Геологи | пешеходная дорожка |
| 122 | | пешеходная дорожка по ул. Ленина | пешеходная дорожка |
| 123 | | Пешеходная дорожка в районе д. № 25, микрорайон Интернациональный, перекресток ул. Пионерской и ул. Ярыгина | пешеходная дорожка |
| 124 | город Черногорск | Черногорский городской парк культуры и отдыха в границах ул. Советская – Мира – Дзержинского – Пушкина (2 этап) | парк |
| 125 | | сквер в районе 17 школы и детсада «Ручеек» | сквер |
| 126 | | сквер у ЗАГСа по просп. Космонавтов (2 этап) | сквер |
| 127 | | сквер у памятника летчикам Бирмской авиационной школы (2 этап) | сквер |
| 128 | город Сорск | аллея по ул. 50 лет Октября (1 этап) | аллея |
| 129 | | сквер по ул. Кирова, д. 28–30 (2 этап) | сквер |
| 130 | Аскизский сельсовет Аскизского района | тротуарная дорожка по ул. Таштыпская от ул. Молодежная до АЗС «Роснефть» по левой стороне | пешеходная дорожка |
| 131 | | спортивная площадка по ул. Таштыпская, д. 49А | площадка |
| 132 | | спортивная площадка в аале Апчинаев по ул. Школьная, д. 28А | площадка |
| 133 | Аскизский поссовет Аскизского района | ул. Октябрьская, д. 18Д | пешеходная дорожка |
| 134 | | микрорайон «Заречье» | пешеходная дорожка |
| 135 | | микрорайон «Заготзерно» | пешеходная дорожка |
| 136 | Вершино-Тейский поссовет | ул. Советская, д. 7 (2 этап) | улица |
| 137 | Аскизского района | ул. Советская, д. 9 (2 этап) | улица |
| 138 | Белоярский | сквер «Чиныс» | сквер |

| 1 | 2 | 3 | 4 |
|---|---|---|-------------------------|
| 139 | сельсовет | сквер «Добра» (2 этап) | сквер |
| 140 | Алтайского района | парк им. Ю.А. Гагарина (3 этап) | парк |
| 141 | Боградский сельсовет Боградского района | парк культуры и отдыха им. В.И. Ленина (3 этап) | парк |
| 142 | Бейский сельсовет Бейского района | парк «Победы», ул. Площадь Советов, д. 26П (3 этап) | парк |
| 143 | | парк «Молодежный», ул. Ленина, д. 43А (2 этап) | парк |
| 144 | Усть-Абаканский поссовет Усть-Абаканского района | общественная территория «Остров отдыха» (2 этап) | аллея |
| 145 | | территория по ул. Базарная «Рыночная площадь» | площадь |
| 146 | | площадь «Школьная» по ул. Октябрьская напротив МБОУ «Усть-Абаканская СОШ», корпус 1 | площадь |
| 147 | | детская игровая площадка по ул. Пионерская, д. 51 | площадка |
| 148 | Копьевский поссовет Орджоникидзевского района | территория около памятника В.И. Ленина по ул. Кирова, д. 11 (2 этап) | площадь |
| 149 | | территория мемориала ВОВ по ул. Ленина, д. 5А (2 этап) | площадь |
| 150 | | «Парк культуры и отдыха» ул. Парковая, д. 4А | парк |
| 151 | Таштыпский сельсовет | набережная по ул. Советская, д. 74 | пешеходная зона |
| 152 | Таштыпского района | детская площадка по ул. Советская в районе дома № 119 | площадка |
| 153 | Туимский сельсовет Ширинаского района | пешеходная зона в районе микрорайонов № 11 и № 12 (1 очередь) | пешеходная зона |
| 154 | Ширинский сельсовет | детская спортивная площадка по ул. Гаражная | площадка |
| 155 | Ширинского района | общественная территория по ул. Мира (2 этап) | пляж |
| ИТОГО по общественным территориям | | | 54 |
| Общественные территории, подлежащие благоустройству в 2022 году | | | |
| 156 | город Абакан | Парк «Победы» | парк |
| 157 | | территория в районе жилого дома № 23А по ул. Некрасова | общественная территория |
| 158 | | территория, расположенная в районе многоквартирного дома № 12 по просп. Дружбы Народов и многоквартирного дома № 8 по ул. Кати Перекрещенко | общественная территория |
| 159 | | территория в районе жилых домов № 86, № 72 по ул. Маршала Жукова | площадь |
| 160 | | площадь «Театральная» | общественная |

| 1 | 2 | 3 | 4 |
|-----|--|---|-------------------------|
| | | | территория |
| 161 | | территория в районе МДОУ Детский сад «Ёлочка» по просп. Дружбы Народов, 11 | общественная территория |
| 162 | | общественная территория вдоль улицы Рублева (3 этап) | общественная территория |
| 163 | | территория по улице Пушкина в границах ул. Маршала Жукова – ул. Запорожская | общественная территория |
| 164 | | парк «Преображенский» с территорией в районе МБУК «Абаканский дворец молодежи» по просп. Дружбы Народов, д. 22 (2 этап) | парк |
| 165 | | парк «Черногорский» (2 этап) | парк |
| 166 | | территория в районе по ул. Челюскинцев, д. 6 (2 этап) | общественная территория |
| 167 | | территория в районе жилого дома № 37 по ул. Некрасова | общественная территория |
| 168 | | территория в районе жилых домов по ул. Некрасова, д. 41 и д. 45 | общественная территория |
| 169 | город Абаза | пешеходная зона по ул. Трудовая (2 этап) | пешеходная зона |
| 170 | | площадь центрального ДК (3 этап) по ул. Ленина, д. 24А | площадь |
| 171 | | сквер в районе ДК «Юбилейный» по ул. Энтузиастов, д. 4 | сквер |
| 172 | муниципальное образование город Саяногорск | сквер за зданием «5 элемент» Заводского микрорайона | сквер |
| 173 | | архитектурные формы на въезде в город Саяногорск | иное |
| 174 | | территория между домами № 21Б и 22 в Ленинградском микрорайоне | пешеходная дорожка |
| 175 | | пешеходная лестница от остановки «Рабочая» и остановки «2-я терраса» на 2-ю террасу в рп Черемушки | пешеходная лестница |
| 176 | | территория за МБДОУ детский сад № 20 «Дельфин» | иное |
| 177 | город Сорск | сквер по ул. Кирова, д. 28–30 (завершающий этап) | сквер |
| 178 | | аллея по ул. 50 лет Октября (2 этап), участок по ул. Строительной до хлебозавода | аллея |
| 179 | город Черногорск | парк «Виктория-Победа» (3 этап) | парк |
| 180 | | сквер в районе СОШ № 17 и детского сада «Ручеек» (детская зона) (2 этап) | сквер |
| 181 | | сквер у ЗАГСа по просп. Космонавтов (3 этап) | сквер |
| 182 | | сквер и площадь Победы (со стороны ул. Ленина) (2 этап) | сквер |

| 1 | 2 | 3 | 4 |
|-----|---|--|-----------------|
| 183 | | сквер в районе кинотеатра «Мир» по ул. Октябрьская 9 поселка (2 этап) | сквер |
| 184 | Белоярский сельсовет Алтайского района | парк им. Ю.А. Гагарина (4 этап) | парк |
| 185 | | сквер им. А.С. Акимкина (2 этап) | сквер |
| 186 | | сквер «Чиныс» (2 этап) | сквер |
| 187 | Аскизский сельсовет Аскизского района | тротуар по ул. Красноармейская от магазина «Околица» до дома № 103 | тротуар |
| 188 | | спортивная площадка по ул. Таштыпская, д. 49А | площадка |
| 189 | Аскизский поссовет Аскизского района | тротуар по улице Вокзальная | улица |
| 190 | Вершино-Тейский поссовет Аскизского района | благоустройство сквера по ул. Советская, д. 7 (фонтан) | сквер |
| 191 | Бейский сельсовет Бейского района | парк «Победы», ул. Площадь Советов, д. 26П (4 этап) | парк |
| 192 | | парк «Молодежный», ул. Ленина, д. 43А (3 этап) | парк |
| 193 | Боградский сельсовет Боградского района | парк культуры и отдыха им. В.И. Ленина (4 этап) | парк |
| 194 | Копьевский поссовет Орджоникидзевского района | территория памятника В.И. Ленина (3 этап) по ул. Кирова, д. 11 | парк |
| 195 | | «Мемориальный комплекс погибшим в годы ВОВ» (3 этап) по ул. Ленина, д. 5А | сквер |
| 196 | | «Парк культуры и отдыха» (2 этап) по ул. Парковая, д. 4А | сквер |
| 197 | Усть-Абаканский поссовет | общественная территория «Остров Отдыха» (3 этап) | аллея |
| 198 | Усть-Абаканского района | площадь «Школьная» по ул. Октябрьская напротив МБОУ «Усть-Абаканская СОШ», корпус 1 (2 этап) | площадь |
| 199 | | сквер по ул. Микрорайон рп Усть-Абакан | сквер |
| 200 | | территория «Рыночная площадь» по ул. Базарная (2 этап) | площадь |
| 201 | Таштыпский сельсовет Таштыпского района | набережная по ул. Советской, д. 74 в с. Таштып (2 этап) | набережная |
| 202 | Туимский сельсовет Ширинского района | пешеходная зона в районе микрорайонов № 11 и № 12 (2 очередь) | пешеходная зона |
| 203 | | территория у детского сада № 4 «Берёзка» | пешеходная зона |
| 204 | | тротуар к Туимской средней школе № 3 | тротуар |
| 205 | Ширинский сельсовет Ширинского района | парк по ул. Мира | парк |
| 206 | | площадка по ул. Гоголя | площадка |
| 207 | | площадка по ул. Октябрьская | площадка |

| 1 | 2 | 3 | 4 |
|---|---------------------------|--|-------------------------|
| ИТОГО по общественным территориям | | | 52 |
| Общественные территории, подлежащие благоустройству в 2023 году | | | |
| 208 | город Абакан | территория рекреационной зоны между школой № 29 по ул. Лермонтова, 12 и многоквартирным домом по ул. Лермонтова, 14 | общественная территория |
| 209 | | территория по ул. Кедровая в районе КДЦ «Красный Абакан» по ул. Кедровая, 13А | парк |
| 210 | | парк «Культуры и отдыха» | парк |
| 211 | | парк «Победы» (2 этап) | парк |
| 212 | | территория в районе жилого дома № 23А по ул. Некрасова (2 этап) | |
| 213 | | площадь «Театральная» (2 этап) | площадь |
| 214 | | территория в районе МДОУ «Детский сад комбинированного вида «Ёлочка» по просп. Дружбы Народов, 11 (2 этап) | общественная территория |
| 215 | | территория, расположенная в районе многоквартирного дома № 12 по просп. Дружбы Народов и многоквартирного дома № 8 по ул. Кати Перекрещенко (2 этап) | общественная территория |
| 216 | | общественная территория вдоль ул. Рублева (4 этап) | общественная территория |
| 217 | | территория по ул. Пушкина в границах ул. Маршала Жукова – ул. Запорожская (2 этап) | общественная территория |
| 218 | | парк «Преображенский» с территорией в районе МБУК «Абаканский Дворец Молодежи» по просп. Дружбы Народов, д. 22 (3 этап) | парк |
| 219 | | парк «Черногорский» (3 этап) | парк |
| 220 | | территория в районе по ул. Челюскинцев, д. 6 (3 этап) | общественная территория |
| 221 | | территория в районе жилого дома № 37 по ул. Некрасова (2 этап) | общественная территория |
| 222 | | территория в районе жилых домов по ул. Некрасова, д. 41 и д. 45 (2 этап) | общественная территория |
| 223 | город Абаза | пешеходная зона по ул. Автомобилистов | пешеходная зона |
| 224 | | сквер в районе ДК «Юбилейный» (2 этап) | сквер |
| 225 | | парк города Абазы (2 этап) | парк |
| 226 | муниципальное образование | благоустройство территории к зданию СОШ № 1 | общественная территория |
| 227 | город Саяногорск | пешеходная дорожка между зданиями детского сада № 16 «Дюймовочка» и Лицей № 7 | пешеходная дорожка |
| 228 | | парковая зона в рп Черемушки | иное |

| 1 | 2 | 3 | 4 |
|-----|---|---|-------------------------|
| 229 | | пешеходная дорожка от магазина «Гагаринский» от ул. Гагарина, 57 до ул. Ленина, 52 в рп Майна | пешеходная дорожка |
| 230 | | территория в районе детской школы искусств «Акварель» | общественная территория |
| 231 | город Сорск | аллея по ул. 50 лет Октября (3–4 этапы), участок от магазина «Радуга» до КПП | аллея |
| 232 | | сквер «Гимн труду» по ул. 50 лет Октября | сквер |
| 233 | | Участок пешеходной дорожки с площадкой отдыха по ул. Кирова в районе домов 25–27 | пешеходная дорожка |
| 234 | город Черногорск | центральная аллея по ул. Юбилейная (в границах ул. Калинина – ул. Г. Тихонова) | аллея |
| 235 | | парк «Виктория-Победа» | парк |
| 236 | | сквер по ул. Советская, площадь им. В. Баландина (третий сектор сквера) | сквер |
| 237 | | сквер и площадь Победы (сквер со стороны ул. Ленина) (3 этап) | сквер |
| 238 | | сквер у ЗАГСа по просп. Космонавтов (4 этап) | сквер |
| 239 | Аскизский сельсовет Аскизского района | общественная территория в с. Аскиз по ул. Первомайская, 3Г (сельскохозяйственный рынок) | общественная территория |
| 240 | | общественная территория в с. Аскиз по ул. Промышленная, д. 28 (перед Калининским ДК) | общественная территория |
| 241 | Аскизский поссовет Аскизского района | тротуар по ул. Вокзальная (2 этап) | общественная территория |
| 242 | Вершино-Тейский поссовет Аскизского района | парк «Трудовой Славы» по ул. Советская, д. 11 | парк |
| 243 | Белоярский сельсовет Алтайского района | парк им. Ю.А. Гагарина (5 этап) | парк |
| 244 | | сквер «Чиныс» (3 этап) | сквер |
| 245 | | парк «Белоярский» | парк |
| 246 | Бейский сельсовет Бейского района | парк «Молодежный», ул. Ленина, д. 43А (4 этап) | парк |
| 247 | Богградский сельсовет Богградского района | парк культуры и отдыха им. В.И. Ленина (5 этап) | парк |
| 248 | Копьевский поссовет Орджоникидзевского района | «Парк культуры и отдыха» (3 этап) по ул. Парковая, д. 4А | парк |
| 249 | | пешеходная дорожка по ул. Ленина в границах дома № 7 до границ супермаркета «Пятерочка» | пешеходная дорожка |
| 250 | | пешеходная дорожка по ул. Вокзальная в границах от дома № 71 до дома № 47 | пешеходная дорожка |
| 251 | Подсинский | площадь около МБКУ Подсинский СДК и | площадь |

| 1 | 2 | 3 | 4 |
|---|--|--|-------------------------|
| | сельсовет Алтайского района | администрации Подсинского сельсовета | |
| 252 | Расцветовский сельсовет | общественная территория по ул. С. Токарь, д. 1 | общественная территория |
| 253 | Усть-Абаканского района | общественная территория в п. Тепличный по ул. Вишневая, район жилого дома № 15Ж | общественная территория |
| 254 | Усть-Абаканский поссовет Усть-Абаканского района | общественная территория «Остров Отдыха» (4 этап) | аллея |
| 255 | | сквер «Ортызы», ул. Гидролизная, рп Усть-Абакан | сквер |
| 256 | | сквер по ул. Урицкого, рп Усть-Абакан | сквер |
| 257 | | детская площадка за магазином «Прибой», ул. Подгорный квартал, рп Усть-Абакан | площадка |
| 258 | | общественная территория (общественный туалет, ул. Октябрьская, рп Усть-Абакан) | общественная территория |
| 259 | Таштыпский сельсовет Таштыпского района | набережная в с. Таштып, ул. Советская, 74 (3 этап) | общественная территория |
| 260 | Туимский сельсовет Ширинского района | территория у детского сада № 4 «Березка» (2 этап) | общественная территория |
| 261 | | территория микрорайона № 7 (1 этап) | общественная территория |
| 262 | Ширинский сельсовет Ширинского района | детская/спортивная площадка в аале Марчелгаш, ул. Молодежная | площадка |
| 263 | | детская/спортивная площадка в аале М. Кобежиков, ул. Таежная | площадка |
| 264 | | детская/спортивная площадка в аале Топанов, ул. Рабочая | площадка |
| 265 | | территория, расположенная по адресу: с. Шира, ул. Мира | общественная территория |
| ИТОГО по общественным территориям | | | 58 |
| Общественные территории, подлежащие благоустройству в 2024 году | | | |
| 266 | город Абакан | территория рекреационной зоны между школой № 29 по ул. Лермонтова, 12 и многоквартирным домом по ул. Лермонтова, 14 (2 этап) | общественная территория |
| 267 | | территория по ул. Кедровая в районе КДЦ «Красный Абакан» по ул. Кедровая, 13А (2 этап) | парк |
| 268 | | парк «Культуры и отдыха» (2 этап) | парк |
| 269 | | парк «Победы» (3 этап) | парк |
| 270 | | территория в районе жилого дома № 23А по ул. Некрасова (3 этап) | |
| 271 | | площадь «Театральная» (3 этап) | площадь |
| 272 | | территория в районе МДОУ «Детский сад | общественная |

| 1 | 2 | 3 | 4 |
|-----|---------------------------|--|-------------------------|
| | | комбинированного вида «Ёлочка» по просп. Дружбы Народов, 11 (3 этап) | территория |
| 273 | | территория, расположенная в районе многоквартирного дома № 12 по просп. Дружбы Народов и многоквартирного дома № 8 по ул. Кати Перекрещенко (3 этап) | общественная территория |
| 274 | | общественная территория вдоль ул. Рублева (5 этап) | общественная территория |
| 275 | | территория по ул. Пушкина в границах ул. Маршала Жукова – ул. Запорожская (3 этап) | общественная территория |
| 276 | | парк «Преображенский» с территорией в районе МБУК «Абаканский Дворец Молодежи» по просп. Дружбы Народов, д. 22 (4 этап) | парк |
| 277 | | парк «Черногорский» (4 этап) | парк |
| 278 | | территория в районе по ул. Челюскинцев, д. 6 (4 этап) | общественная территория |
| 279 | | территория в районе жилого дома № 37 по ул. Некрасова (3 этап) | общественная территория |
| 280 | | территория в районе жилых домов по ул. Некрасова, д. 41 и д. 45 (3 этап) | общественная территория |
| 281 | | просп. Ленина в красных линиях границах: ул. Ивана Ярыгина, ул. Катанова | общественная территория |
| 282 | | набережная вдоль дрены по пр. Северный от здания по пр. Северный, д. 45 до ул. Комарова | набережная |
| 283 | город Абаза | площадь на пересечении ул. Ленина и ул. Лазо | площадь |
| 284 | | площадь центрального ДК (4 этап) | площадь |
| 285 | | сквер № 2 по ул. Лазо | сквер |
| 286 | муниципальное образование | зона отдыха в рп Черемушки | общественная территория |
| 287 | город Саяногорск | пешеходная дорожка между МБДОУ детский сад № 21 «Аленький цветочек» и домом № 4, а также вдоль проезда от школы № 6 до ул. Ленина | пешеходная дорожка |
| 288 | | пешеходная дорожка от торгового центра «Ленинградский» (ул. Шушенская), мимо МБДОУ детский сад № 25 «Умка» до школы № 6 и в сторону ул. Ленина | пешеходная дорожка |
| 289 | | пешеходная дорожка в Ленинградском микрорайоне от МБДОУ детский сад № 22 «Почемучка» до школы № 6 (вдоль МКД № 19А) и вдоль МКД № 9 у МБДОУ детский сад № 22 «Почемучка» | пешеходная дорожка |

| 1 | 2 | 3 | 4 |
|-----|---|---|-------------------------|
| 290 | | территория у домов № 87 и № 88 в рп Черемушки | общественная территория |
| 291 | город Черногорск | Черногорский городской парк культуры и отдыха в границах улиц Советская – Мира – Дзержинского – Пушкина (городской парк «Виктория-Победа») (3 этап) | парк |
| 292 | | центральная аллея по ул. Юбилейная (в границах ул. Калинина – Р-257) | аллея |
| 293 | | сквер в районе просп. Космонавтов, д. 43А | сквер |
| 294 | | сквер в районе дома № 6 по ул. Калинина | сквер |
| 295 | | новогодняя площадь, рп Пригорск (2 этап) | площадь |
| 296 | | сквер и площадь Победы (сквер со стороны ул. Ленина) (4 этап) | сквер |
| 297 | город Сорск | городская площадь с автомобильной парковкой и пешеходной дорожкой | площадь |
| 298 | | сквер «Гимн труду» (2 этап) | сквер |
| 299 | | участок пешеходной дорожки с площадкой отдыха по ул. Кирова в районе домов 27–29 | пешеходная дорожка |
| 300 | | общественная территория по ул. Кирова в районе дома № 22 | общественная территория |
| 301 | Аскизский сельсовет Аскизского района | общественная территория в районе дома № 113 по ул. Советская (устройство детской площадки) | общественная территория |
| 302 | | общественная территория в деревне Луговая по ул. Новая в районе дома № 8 (устройство детской и спортивной площадки) | общественная территория |
| 303 | Аскизский поссовет Аскизского района | тротуар по ул. Октябрьская | улица |
| 304 | Вершино-Тейский поссовет Аскизского района | парк «Трудовой Славы» по ул. Советская, д. 11 (2 этап) | парк |
| 305 | Белоярский сельсовет Алтайского района | парк «Белоярский» (2 этап) | парк |
| 306 | | сквер «Стрелка» | сквер |
| 307 | | сквер «Центральный» | сквер |
| 308 | Бейский сельсовет Бейского района | парк «Молодежный», ул. Ленина, д. 43А (5 этап) | парк |
| 309 | Богградский сельсовет Богградского района | парк культуры и отдыха им. В.И. Ленина (6 этап) | парк |
| 310 | | ул. Новая (в границах от центра занятости населения до ул. Ленина) | улица |
| 311 | Копьевский поссовет Орджоникидзевского района | «Парк культуры и отдыха» по ул. Парковая, д. 4А (4 этап) | парк |
| 312 | | ул. Партизанская от границ ул. Новобольничная до границ ул. Вокзальная | улица |

| 1 | 2 | 3 | 4 |
|-----------------------------------|--|--|-------------------------|
| 313 | | ул. Партизанская в границах от дома № 44 до границ ул. Чкалова, д. 18 | улица |
| 314 | Подсинский сельсовет Алтайского района | площадь около МБКУ «Подсинский СДК» и администрации Подсинского сельсовета (2 этап) | площадь |
| 315 | Расцветовский сельсовет | общественная территория по ул. С. Токарь, д. 1 (2 этап) | общественная территория |
| 316 | Усть-Абаканского района | общественная территория в п. Тепличный по ул. Вишневая, район жилого дома № 15Ж (2 этап) | общественная территория |
| 317 | Усть-Абаканский поссовет | общественная территория «Остров Отдыха» (5 этап) | аллея |
| 318 | Усть-Абаканского района | пешеходная дорожка по ул. 20 лет Хакасии в рп Усть-Абакан | пешеходная дорожка |
| 319 | | пешеходная дорожка по ул. Карла Маркса в рп Усть-Абакан | пешеходная дорожка |
| 320 | Таштыпский сельсовет | детская площадка по ул. Юбилейная в с. Таштып | площадка |
| 321 | Таштыпского района | детская площадка по ул. Новая в с. Таштып | площадка |
| 322 | Туимский сельсовет Ширинского района | территория у микрорайона № 9 (2 этап) | общественная территория |
| 323 | | территория у микрорайона № 1 | общественная территория |
| 324 | Ширинский сельсовет | детская/спортивная площадка в с. Шира, ул. 60 лет Хакасии | площадка |
| 325 | Ширинского района | детская/спортивная площадка в с. Шира, ул. Маяковского | площадка |
| 326 | | детская/спортивная площадка в с. Шира, ул. Мирная | площадка |
| ИТОГО по общественным территориям | | | 61 |

Приложение 3
к государственной программе
Республики Хакасия «Формирование
комфортной городской среды и
благоустройство территории
муниципальных образований
Республики Хакасия»

Адресный перечень
объектов недвижимого имущества (включая объекты незавершенного
строительства) и земельных участков, находящихся в собственности (пользовании)
юридических лиц и индивидуальных предпринимателей,
которые подлежат благоустройству до 2024 года

| № п/п | Наименование объекта | Адрес объекта |
|-------|--|---|
| 1 | 2 | 3 |
| 1 | Производственная база с административно-производственными зданиями | Республика Хакасия, г. Абакан, ул. Богдана Хмельницкого, д. 289 |
| 2 | Торгово-развлекательный центр | Республика Хакасия, г. Абакан, ул. Некрасова, д. 29 |
| 3 | Торговый комплекс (незавершенное строительство) | Республика Хакасия, г. Черногорск, ул. Дзержинского, д. 33 |
| 4 | ДК «Мир» | Республика Хакасия, г. Черногорск, ул. Октябрьская, д. 36 |
| 5 | Прилегающая территория | Республика Хакасия, г. Черногорск, ул. Космонавтов, д. 32 |

Приложение 4
к государственной программе Республики Хакасия «Формирование комфортной городской среды и благоустройство территории муниципальных образований Республики Хакасия»

Адресный перечень
общественных территорий, подлежащих благоустройству в муниципальных образованиях – победителях Всероссийского конкурса лучших проектов создания комфортной городской среды

| № п/п | Муниципальное образование | Наименование проекта | Адрес благоустраиваемой общественной территории |
|--|---------------------------|---|--|
| 1 | 2 | 3 | 4 |
| Общественные территории, подлежащие благоустройству в 2023 году | | | |
| 1 | город Черногорск | Благоустройство городского парка «Виктория – Победа» в г. Черногорске | Республика Хакасия, г. Черногорск, в границах ул. Советская – ул. Дзержинского – ул. Пушкина – ул. Мира |
| Общественные территории, подлежащие благоустройству в 2024 году | | | |
| 2 | город Абакан | Благоустройство Парка Победы | Республика Хакасия, г. Абакан, в границах ул. Советская – ул. Ленинского Комсомола – ул. Чертыгашева – ул. Ивана Ярыгина |

Приложение 5
к государственной программе Республики Хакасия «Формирование комфортной городской среды и благоустройство территории муниципальных образований Республики Хакасия»

**Правила
предоставления и распределения субсидий из республиканского бюджета
Республики Хакасия бюджетам муниципальных образований Республики Хакасия
на реализацию программ формирования современной городской среды**

1. Общие положения

1.1. Правила определяют цель, условия предоставления, распределения и расходования субсидий из республиканского бюджета Республики Хакасия (далее – республиканский бюджет) бюджетам муниципальных образований Республики Хакасия на реализацию программ формирования современной городской среды (далее – субсидии), в том числе порядок отбора муниципальных образований Республики Хакасия для предоставления субсидии.

1.2. Получателями субсидии являются городские округа и городские, сельские поселения Республики Хакасия (далее – муниципальные образования).

1.3. В перечень муниципальных образований – получателей субсидии из республиканского бюджета в обязательном порядке включаются муниципальные образования – административный центр Республики Хакасия, монопрофильные муниципальные образования и административные центры районов.

1.4. Субсидии предоставляются в целях софинансирования расходных обязательств муниципальных образований по реализации муниципальных программ, направленных на реализацию мероприятий по благоустройству территорий муниципальных образований соответствующего функционального назначения (площадей, набережных, улиц, пешеходных зон, скверов, парков, иных территорий) (далее – общественные территории), дворовых территорий, а также мероприятий по цифровизации городского хозяйства (далее – муниципальная программа).

В целях настоящих Правил под дворовой территорией понимается совокупность территорий, прилегающих к многоквартирным домам, с расположенными на них объектами, предназначенными для обслуживания и эксплуатации таких домов, и элементами благоустройства этих территорий, в том числе парковками (парковочными местами), тротуарами и автомобильными дорогами, включая автомобильные дороги, образующие проезды к территориям, прилегающим к многоквартирным домам.

Субсидии имеют целевое назначение и предусмотрены на софинансирование мероприятий муниципальных программ формирования современной городской среды и не могут быть направлены на другие цели.

1.5. Субсидии предоставляются муниципальным образованиям по результатам отбора.

1.6. Распределение субсидии между муниципальными образованиями утверждается законом о республиканском бюджете Республики Хакасия на очередной финансовый год и на плановый период (далее – закон о республиканском бюджете).

**2. Порядок отбора муниципальных образований
для предоставления субсидий**

2.1. Министерство строительства и жилищно-коммунального хозяйства Республики Хакасия (далее – Министерство) осуществляет сбор представленных заявок и отбор муниципальных образований, претендующих на получение субсидий.

2.2. Министерство определяет сроки и порядок проведения отбора, формы заявок муниципальных образований на участие в отборе и методические рекомендации по их составлению.

2.3. Отбор для распределения субсидий осуществляется по следующим критериям:

численность населения муниципального образования более 3 500 человек (за исключением монопрофильных муниципальных образований и административных центров районов);

наличие на территории муниципального образования многоквартирных домов;

включение в муниципальные программы комплексных проектов благоустройства общественных территорий, подлежащих благоустройству в очередном финансовом году. Под комплексным проектом благоустройства понимается проект благоустройства, предусматривающий использование различных элементов благоустройства, а также функциональное разнообразие на объекте благоустройства, в целях обеспечения привлекательности территории для разных групп населения, включающий не менее трех видов работ, указанных в разделе 8 настоящих Правил;

наличие выписки из Единого государственного реестра недвижимости о земельном участке, на котором расположен многоквартирный дом и дворовая территория, предполагаемая к благоустройству в текущем финансовом году (для каждой дворовой территории).

2.4. Оценке подлежат заявки, представленные в срок по установленной форме и отвечающие критериям отбора.

2.5. Внеочередным правом на предоставление субсидии обладают муниципальные образования, с которыми в отчетном финансовом году заключены соглашения о предоставлении субсидий, на основании которых у муниципальных образований в текущем финансовом году возникли расходные обязательства в объеме, не превышающем остатка неиспользованных лимитов бюджетных обязательств республиканского бюджета на предоставление субсидий местному бюджету данного муниципального образования в отчетном финансовом году (далее – субсидии, предоставляемые на основании соглашений отчетного финансового года).

2.6. Первоочередное право на получение субсидий имеют муниципальные образования, выполнившие в отчетном финансовом году программные мероприятия, предусмотренные настоящими Правилами, на условиях софинансирования из республиканского бюджета, в соответствии с соглашением о предоставлении субсидии муниципальному образованию в отчетном финансовом году, если средства республиканского бюджета не были предоставлены местному бюджету в отчетном финансовом году.

В случае соблюдения муниципальным образованием уровня софинансирования в отчетном финансовом году объем субсидии муниципальному образованию, имеющему первоочередное право на ее получение, определяется как разница объемов выполненных и оплаченных в отчетном финансовом году

программных мероприятий (в том числе за счет софинансирования, произведенного муниципальным образованием по мероприятию, предусмотренному настоящими Правилами, в отчетном финансовом году). В случае несоблюдения муниципальным образованием условий софинансирования в отчетном финансовом году объем субсидии из республиканского бюджета в текущем финансовом году уменьшается на размер неисполненных обязательств муниципального образования в части софинансирования за счет средств местного бюджета в отчетном финансовом году.

3. Условия предоставления субсидий и порядок их распределения

3.1. Субсидии предоставляются муниципальным образованиям при соблюдении ими следующих условий:

наличие муниципального правового акта, утверждающего мероприятия, на софинансирование которых предоставляются субсидии;

наличие в бюджете муниципального образования (сводной бюджетной росписи местного бюджета) бюджетных ассигнований на исполнение расходных обязательств муниципального образования, в целях софинансирования которых предоставляется субсидия, в объеме, необходимом для их исполнения, включая размер планируемой к предоставлению из республиканского бюджета субсидии;

заключение соглашения, предусматривающего обязательства муниципального образования по исполнению расходных обязательств, в целях софинансирования которых предоставляется субсидия, и ответственность за неисполнение предусмотренных указанным соглашением обязательств (далее – соглашение);

наличие положительного заключения государственной экспертизы проектной документации и результатов инженерных изысканий, выполненных для подготовки этой проектной документации (в случае если проведение такой экспертизы в соответствии с законодательством Российской Федерации является обязательным);

наличие документов об утверждении проектной документации в соответствии с законодательством Российской Федерации (в случае если в соответствии с законодательством Российской Федерации подготовка проектной документации является обязательной);

наличие положительного заключения о проверке сметной документации, выданной организацией, имеющей право на осуществление деятельности в сфере ценообразования и сметного нормирования в строительстве, если в процессе реализации мероприятий, на софинансирование которых предоставляются субсидии, не осуществляется строительство, реконструкция или капитальный ремонт объектов капитального строительства.

3.2. Субсидии распределяются на реализацию мероприятий по благоустройству общественных и дворовых территорий следующим образом:

не менее 70 % от общего объема субсидии – на благоустройство общественных территорий;

не более 30 % от общего объема субсидии – на благоустройство дворовых территорий.

В случае включения в адресный перечень общественных территорий, нуждающихся в благоустройстве, утвержденный муниципальной программой,

крупных проектов благоустройства общественных территорий, включающих в себя стадию формирования проектно-сметной документации, муниципальному образованию необходимо предусмотреть в муниципальной программе поэтапную реализацию таких проектов в течение нескольких лет.

Объем субсидии, направляемой на реализацию проектов благоустройства общественных территорий, распределяется между муниципальными образованиями в следующем порядке:

70 % от объема субсидии, направляемой на реализацию проектов благоустройства общественных территорий, – городским округам пропорционально численности населения каждого городского округа;

30 % от объема субсидии, направляемой на реализацию проектов благоустройства общественных территорий, – городским, сельским поселениям пропорционально численности населения каждого городского, сельского поселения.

Субсидии на реализацию проектов благоустройства дворовых территорий распределяются между муниципальными образованиями пропорционально количеству дворовых территорий, планируемых к благоустройству.

Субсидии на реализацию проектов благоустройства общественных территорий распределяются между муниципальными образованиями пропорционально численности населения муниципальных образований.

Размер субсидий на текущий финансовый год и плановый период рассчитывается по формуле:

для городских округов:

$$C_i = 70\% * C_{\text{общ}} * 70\% * \frac{B_{ri}}{\sum B_{ri}} + 30\% * C_{\text{общ}} * 70\% * \frac{n_i}{\sum n_i}$$

для городских, сельских поселений:

$$C_i = 70\% * C_{\text{общ}} * 30\% * \frac{B_{ni}}{\sum B_{ni}} + 30\% * C_{\text{общ}} * 30\% * \frac{n_i}{\sum n_i}$$

где:

C_i – размер средств для предоставления субсидии i -му муниципальному образованию на реализацию мероприятий по благоустройству общественных и дворовых территорий;

$C_{\text{общ}}$ – общий размер субсидии, распределяемой между муниципальными образованиями;

B_{ri} – численность населения в i -м городском округе;

B_{ni} – численность населения в i -м городском, сельском поселении;

n_i – количество дворовых территорий i -го муниципального образования, планируемых к благоустройству в текущем финансовом году и плановом периоде.

3.3. Средства субсидии, образовавшие экономию по результатам проведения муниципальными образованиями торгово-закупочных процедур и заключения муниципальных контрактов по состоянию на 01 марта текущего финансового года, могут быть дополнительно распределены между муниципальными образованиями, участвовавшими в проведении отбора в целях предоставления субсидий в текущем

финансовом году, заявки которых не прошли отбор в части благоустройства дворовых территорий (далее – дополнительные дворовые территории), на реализацию мероприятий по благоустройству дополнительных дворовых территорий. Дополнительное распределение средств субсидии проводится:

между теми муниципальными образованиями, дворовые территории которых не были включены в соответствующий адресный перечень, утвержденный настоящей государственной программой на текущий финансовый год по результатам отбора;

если по состоянию на 01 марта текущего финансового года дополнительные дворовые территории соответствуют критериям отбора согласно дополнительно представленной такими муниципальными образованиями информации;

пропорционально количеству дополнительных дворовых территорий каждого муниципального образования, участвующего в дополнительном распределении средств субсидии.

3.4. В случае выделения дополнительных средств субсидии из республиканского бюджета в течение текущего финансового года на дополнительное финансирование мероприятий по благоустройству общественных (дворовых) территорий, мероприятий по цифровизации городского хозяйства, а также на возмещение фактически понесенных затрат в связи с выполнением работ по благоустройству территорий муниципальных образований и мероприятий по цифровизации городского хозяйства (далее в настоящем пункте – мероприятия) субсидия предоставляется муниципальным образованиям, прошедшим отбор, в случае если с учетом ранее предоставленной в текущем финансовом году субсидии финансирование заключенных или планируемых к заключению муниципальных контрактов в текущем финансовом году в целях исполнения мероприятий недостаточно, в следующих размерах (от цены заключенных муниципальных контрактов либо планируемых к заключению муниципальных контрактов):

не более 50 % – для административного центра Республики Хакасия;

не более 70 % – для городских округов и городских, сельских поселений Республики Хакасия.

Расчет объема субсидии, предоставляемой муниципальным образованиям по расходным обязательствам, возникшим в текущем финансовом году, в соответствии с настоящим пунктом производится по следующей формуле:

$$V_{i\text{стр}} = \frac{V_{\text{общ}}}{\text{SUM } S_i} \times S_i \times k$$

где:

$V_{i\text{стр}}$ – размер субсидии, предоставляемой бюджету i -го муниципального образования, прошедшего отбор, для реализации мероприятия, указанного в пункте 1.4 настоящих Правил;

$V_{\text{общ}}$ – общий размер субсидии муниципальным образованиям, предусмотренной республиканским бюджетом на соответствующий финансовый год;

$\text{SUM } S_i$ – суммарная потребность в средствах муниципальных образований в соответствии с представленными муниципальными образованиями заявками на реализацию мероприятия;

S_i – потребность в субсидии муниципального образования на реализацию мероприятия в соответствии с представленной муниципальным образованием заявкой;

k – коэффициент, отражающий долю проголосовавших граждан от численности населения муниципального образования по итогам проведенного голосования по отбору общественных территорий, подлежащих благоустройству в рамках реализации муниципальных программ, в электронной форме в информационно-телекоммуникационной сети «Интернет».

| процент проголосовавших | коэффициент (k) |
|-------------------------|-----------------|
| выше 25 % | от 1,1 |
| от 20 % до 25 % | от 1,0 до 0,9 |
| от 10 % до 19,9 % | от 0,9 до 0,8 |
| от 0 % до 9,9 % | менее 0,8 |

3.5. Субсидии предоставляются местному бюджету на основании соглашения, заключаемого в соответствии с типовой формой, утвержденной Министерством финансов Российской Федерации.

3.6. Субсидии предоставляются в соответствии со сводной бюджетной росписью республиканского бюджета в пределах лимитов бюджетных обязательств, предусмотренных в установленном порядке Министерству.

3.7. Субсидии перечисляются в установленном порядке на счета территориальных органов Федерального казначейства, открытые для кассового обслуживания исполнения местных бюджетов, для последующего перечисления в установленном порядке в местные бюджеты.

Перечисление средств субсидии в местный бюджет осуществляется на основании заявки органа местного самоуправления муниципального образования о перечислении субсидии в срок, который установлен Министерством.

3.8. Органы местного самоуправления при осуществлении расходов местных бюджетов, источником софинансирования которых являются субсидии, обязаны:

использовать субсидии на цели, предусмотренные пунктом 1.4 настоящего Порядка, а также обеспечить с начала выполнения работ по благоустройству общественных территорий и дворовых территорий установку информационных конструкций (щитов, стендов), содержащих информацию о том, что работы выполняются (выполнены) в рамках реализации федерального проекта «Формирование комфортной городской среды»;

обеспечить финансирование расходного обязательства муниципального образования в полном объеме, с учетом распределенной субсидии;

обеспечить достижение результатов использования субсидий, установленных соглашением. Результатом использования субсидии является степень исполнения обязательств, предусмотренных разделом 6 настоящих Правил;

соблюдать минимальный перечень видов работ и перечень дополнительных видов работ по благоустройству дворовых территорий, предусмотренные разделом 7 настоящих Правил;

соблюдать перечень видов работ по благоустройству общественных территорий, предусмотренный разделом 8 настоящих Правил;

обеспечить соблюдение условий о финансовом и (или) трудовом участии

собственников помещений в многоквартирных домах, собственников иных зданий и сооружений, расположенных в границах дворовой территории, подлежащей благоустройству (далее – заинтересованные лица), в реализации мероприятий по благоустройству дворовых территорий в рамках минимального и дополнительного перечней работ по благоустройству, предусмотренных разделом 7 настоящих Правил;

обеспечить привлечение к выполнению работ по благоустройству дворовых территорий студенческих строительных отрядов;

обеспечить проведение общественных обсуждений проектов муниципальных программ, в том числе в электронной форме в информационно-телекоммуникационной сети «Интернет» (срок обсуждения – не менее 30 календарных дней со дня опубликования таких проектов муниципальных программ), а также с использованием платформы по голосованию за объекты благоустройства, в том числе при внесении в них изменений, в части определения перечня общественных территорий и дворовых территорий, нуждающихся в благоустройстве и подлежащих благоустройству в рамках реализации муниципальной программы;

обеспечить размещение в информационно-телекоммуникационной сети «Интернет» муниципальных программ формирования современной городской среды и иных материалов по вопросам формирования современной городской среды, которые выносятся на общественное обсуждение, а также результатов этих обсуждений;

обеспечить возможность направления гражданами своих предложений по вопросам формирования современной городской среды в электронной форме;

обеспечить возможность проведения голосования по отбору общественных территорий, подлежащих благоустройству в рамках реализации муниципальных программ (далее – голосование по отбору общественных территорий), в электронной форме в информационно-телекоммуникационной сети «Интернет», в том числе с использованием платформы по голосованию за объекты благоустройства;

обеспечить направление не позднее 22-го числа последнего месяца каждого квартала текущего финансового года предложения о заключении дополнительного соглашения к соглашению, предусматривающего уменьшение объема бюджетных ассигнований на финансовое обеспечение расходного обязательства муниципального образования, софинансируемого из республиканского бюджета, и соответствующее уменьшение размера субсидии (при наличии экономии, полученной по результатам заключения муниципальных контрактов на закупку товаров, работ, услуг для обеспечения муниципальных нужд, источником финансового обеспечения которых являются субсидии из республиканского бюджета);

обеспечить условие об обязательном установлении минимального 3-летнего гарантийного срока на результаты выполненных работ по благоустройству дворовых и общественных территорий, софинансируемых за счет средств субсидии, а также условие о предельной дате заключения соглашений по результатам закупки товаров, работ и услуг для обеспечения муниципальных нужд в целях реализации муниципальных программ – 01 апреля года предоставления субсидии, за исключением:

случаев обжалования действий (бездействия) заказчика и (или) комиссии по

осуществлению закупок и (или) оператора электронной площадки при осуществлении закупки товаров, работ, услуг в порядке, установленном законодательством Российской Федерации, при которых срок заключения таких соглашений продлевается на срок указанного обжалования;

случаев проведения повторного конкурса или новой закупки, если конкурс признан не состоявшимся по основаниям, предусмотренным законодательством Российской Федерации, при которых срок заключения таких соглашений продлевается на срок проведения конкурсных процедур;

случаев заключения таких соглашений в пределах экономии средств при расходовании субсидии в целях реализации муниципальных программ, в том числе мероприятий по цифровизации городского хозяйства, включенных в муниципальную программу, при которых срок заключения таких соглашений продлевается на срок до 15 декабря года предоставления субсидии.

Органы местного самоуправления вправе расходовать средства субсидии, направляемые на выполнение работ по благоустройству дворовых территорий, путем:

предоставления субсидий бюджетным и автономным учреждениям, в том числе субсидии на финансовое обеспечение выполнения ими муниципального задания;

закупки товаров, работ и услуг для обеспечения муниципальных нужд (за исключением бюджетных ассигнований для обеспечения выполнения функций казенного учреждения и бюджетных ассигнований на осуществление бюджетных инвестиций в объекты муниципальной собственности казенных учреждений);

предоставления субсидий юридическим лицам (за исключением субсидий муниципальным учреждениям), индивидуальным предпринимателям, физическим лицам на возмещение затрат по выполнению работ по благоустройству дворовых территорий (в случае если дворовая территория образована земельными участками, находящимися полностью или частично в частной собственности).

3.9. Не использованные по состоянию на 01 января текущего финансового года субсидии подлежат возврату в доход республиканского бюджета в течение первых 15 рабочих дней текущего финансового года.

В соответствии с решением Министерства о наличии потребности в субсидиях, не использованных в отчетном финансовом году, согласованным с Министерством финансов Республики Хакасия в определяемом им порядке, средства в объеме, не превышающем остатка указанных субсидий, могут быть возвращены в текущем финансовом году в доход бюджета, которому они были ранее предоставлены, для финансового обеспечения расходов бюджета, соответствующих целям предоставления указанных субсидий (в части субсидий, предоставляемых за счет средств республиканского бюджета).

3.10. В соответствии с решением Министерства о наличии потребности в субсидиях, за исключением субсидий, источником финансового обеспечения которых являются бюджетные ассигнования резервного фонда Президента Российской Федерации, не использованных в отчетном финансовом году, согласованным с Министерством финансов Российской Федерации, в определяемом им порядке, средства в объеме, не превышающем остатка указанных субсидий, могут быть возвращены в текущем финансовом году в доход бюджета, которому они были ранее предоставлены, для финансового обеспечения расходов бюджета, соответствующих целям предоставления указанных субсидий (в части

субсидий, предоставляемых за счет средств федерального бюджета).

3.11. Орган местного самоуправления представляет отчет о расходах местного бюджета, источником финансового обеспечения которых являются субсидии, по форме и в сроки, устанавливаемые Министерством. Ответственность за достоверность предоставляемых сведений возлагается на органы местного самоуправления.

3.12. Если одно или несколько муниципальных образований, отобранных для получения субсидий, лишаются права на получение субсидий, эти средства по решению Министерства распределяются между муниципальными образованиями, отобранными для получения субсидий, выполнившими условия, необходимые для получения субсидий, в соответствии с пунктом 3.1 настоящих Правил.

3.13. По инициативе муниципального образования объем средств субсидии, распределенный данному муниципальному образованию в соответствии с пунктом 3.2 настоящих Правил на реализацию проектов благоустройства дворовых территорий в текущем году, в случае необходимости может быть перераспределен в пользу реализации проектов благоустройства общественных территорий данного муниципального образования в текущем году путем внесения изменений в соглашение о предоставлении субсидии по согласованию с Министерством.

3.14. По инициативе муниципального образования объем средств субсидии, распределенной данному муниципальному образованию в соответствии с пунктом 3.2 настоящих Правил на реализацию проектов благоустройства общественных территорий в текущем году, в случае необходимости может быть перераспределен в пользу реализации проектов благоустройства дворовых территорий данного муниципального образования в текущем году путем внесения изменений в соглашение о предоставлении субсидии при условии согласования такого перераспределения с Министерством.

4. Порядок оценки эффективности использования субсидии и перечень результатов использования субсидии

4.1. Оценка эффективности использования субсидии осуществляется путем сравнения результатов использования субсидии, установленных соглашением, и значений результатов субсидии, фактически достигнутых по итогам завершения текущего года, по следующим результатам использования субсидии:

количество реализованных мероприятий по благоустройству, предусмотренных муниципальными программами (количество обустроенных общественных территорий);

прирост среднего индекса качества городской среды по отношению к 2019 году;

доля городов с благоприятной средой от общего количества городов;

доля граждан, принявших участие в решении вопросов развития городской среды, от общего количества граждан в возрасте от 14 лет, проживающих в муниципальных образованиях, на территории которых реализуются проекты по созданию комфортной городской среды;

доля объема закупок оборудования, имеющего российское происхождение, в том числе оборудования, закупаемого при выполнении работ, в общем объеме оборудования, закупленного в рамках реализации мероприятий муниципальных программ;

количество городов с благоприятной городской средой;
индекс качества городской среды.

4.2. Оценка эффективности расходов местных бюджетов, источником финансирования которых являются субсидии, осуществляется Министерством исходя из достижения результатов использования субсидий в отчетном периоде. Значения указанных показателей для муниципальных образований устанавливаются в соглашении, заключенном между Министерством и муниципальными образованиями.

5. Порядок применения мер финансовой ответственности

5.1. В случае если муниципальным образованием по состоянию на 31 декабря года предоставления субсидии допущены нарушения обязательств, предусмотренных соглашением в соответствии с подпунктами «е», «з» пункта 10 Правил формирования, предоставления и распределения субсидий из республиканского бюджета Республики Хакасия бюджетам муниципальных образований Республики Хакасия, утвержденных постановлением Правительства Республики Хакасия от 12.11.2019 № 572 (далее – Правила), объем средств подлежит возврату из местного бюджета в республиканский бюджет в соответствии с пунктами 17, 18, 19 Правил.

5.2. Использование субсидии не по целевому назначению влечет бесспорное взыскание средств субсидии в доход республиканского бюджета либо сокращение предоставления субсидии в соответствии с бюджетным законодательством Российской Федерации.

5.3. Контроль за соблюдением органами местного самоуправления условий предоставления субсидий осуществляется Министерством.

6. Обязательства муниципальных образований

6.1. К обязательствам муниципального образования в целях получения субсидии относятся:

1) обеспечение реализации муниципальной программы, включающей следующую информацию:

адресный перечень всех дворовых территорий, нуждающихся в благоустройстве (формируемый исходя из физического состояния, а также с учетом предложений заинтересованных лиц) и подлежащих благоустройству в указанный период исходя из минимального перечня работ по благоустройству. Физическое состояние дворовой территории и необходимость ее благоустройства определяется по результатам инвентаризации дворовой территории, проведенной согласно порядку, предусмотренному приложением 8 к настоящей государственной программе;

адресный перечень всех общественных территорий, нуждающихся в благоустройстве (формируемый исходя из физического состояния общественной территории) и подлежащих благоустройству в указанный период. Физическое состояние общественной территории и необходимость ее благоустройства определяется по результатам инвентаризации общественной территории, проведенной согласно порядку, предусмотренному приложением 8 к настоящей государственной программе;

адресный перечень объектов недвижимого имущества (включая объекты незавершенного строительства) и земельных участков, находящихся в собственности (пользовании) юридических лиц и индивидуальных предпринимателей, которые подлежат благоустройству не позднее года реализации федерального проекта «Формирование комфортной городской среды» за счет средств указанных лиц в соответствии с требованиями утвержденных в муниципальном образовании правил благоустройства территории;

мероприятия по инвентаризации уровня благоустройства индивидуальных жилых домов и земельных участков, предоставленных для их размещения, проводимые в соответствии с порядком, установленным приложением 9 к настоящей государственной программе, с заключением по результатам инвентаризации соглашений с собственниками (пользователями) указанных домов (собственниками (землепользователями) земельных участков) об их благоустройстве в соответствии с требованиями утвержденных в муниципальном образовании правил благоустройства;

иные мероприятия по благоустройству, определенные органом местного самоуправления;

объем средств муниципального бюджета (с учетом предоставленной субсидии из республиканского бюджета), направляемых на финансирование мероприятий муниципальной программы;

минимальный перечень работ по благоустройству дворовых территорий, предусмотренный разделом 7 настоящих Правил, и информацию о форме участия (финансовое и (или) трудовое) и доле участия заинтересованных лиц в выполнении минимального перечня работ по благоустройству дворовых территорий;

дополнительный перечень работ по благоустройству дворовых территорий, соответствующий перечню, предусмотренному разделом 7 настоящих Правил;

информацию о финансовом участии и доле участия заинтересованных лиц в выполнении дополнительного перечня работ по благоустройству дворовых территорий, предусмотренного разделом 7 настоящих Правил;

порядок аккумулирования и расходования средств заинтересованных лиц, направляемых на выполнение дополнительного перечня работ по благоустройству дворовых территорий, и механизм контроля за их расходованием, а также порядок финансового участия граждан в выполнении указанных работ. При этом порядок аккумулирования и расходования средств заинтересованных лиц должен предусматривать перечисление средств в сроки, установленные муниципальными нормативными правовыми актами;

право муниципального образования исключать из адресного перечня дворовых и общественных территорий, подлежащих благоустройству в рамках реализации муниципальной программы, территории, расположенные вблизи многоквартирных домов, физический износ основных конструктивных элементов (крыша, стены, фундамент) которых превышает 70 %, а также территории, которые планируются к изъятию для муниципальных или государственных нужд в соответствии с генеральным планом соответствующего поселения при условии одобрения решения об исключении указанных территорий из адресного перечня дворовых территорий и общественных территорий межведомственной комиссией по реализации регионального проекта «Формирование комфортной городской среды» на территории Республики Хакасия в порядке, установленном такой комиссией;

право муниципального образования исключать из адресного перечня дворовых территорий, подлежащих благоустройству в рамках реализации муниципальной программы, дворовые территории, собственники помещений многоквартирных домов которых приняли решение об отказе от благоустройства дворовой территории в рамках реализации муниципальной программы или не приняли решения о благоустройстве дворовой территории в сроки, установленные муниципальной программой. При этом исключение дворовой территории из перечня дворовых территорий, подлежащих благоустройству в рамках реализации муниципальной программы, возможно только при условии одобрения соответствующего решения муниципального образования межведомственной комиссией по реализации регионального проекта «Формирование комфортной городской среды» на территории Республики Хакасия в порядке, установленном такой комиссией;

мероприятия по проведению работ по образованию земельных участков, на которых расположены многоквартирные дома, работы по благоустройству дворовых территорий которых софинансируются из республиканского бюджета Республики Хакасия;

условие о предельной дате заключения соглашений по результатам закупки товаров, работ и услуг для обеспечения муниципальных нужд в целях реализации муниципальных программ – 01 апреля года предоставления субсидии, за исключением:

случаев обжалования действий (бездействия) заказчика и (или) комиссии по осуществлению закупок и (или) оператора электронной площадки при осуществлении закупки товаров, работ, услуг в порядке, установленном законодательством Российской Федерации, при которых срок заключения таких соглашений продлевается на срок указанного обжалования;

случаев проведения повторного конкурса или новой закупки, если конкурс признан не состоявшимся по основаниям, предусмотренным законодательством Российской Федерации, при которых срок заключения таких соглашений продлевается на срок проведения конкурсных процедур;

случаев заключения таких соглашений в пределах экономии средств при расходовании субсидии в целях реализации муниципальных программ, в том числе мероприятий по цифровизации городского хозяйства, включенных в муниципальную программу, при которых срок заключения таких соглашений продлевается на срок до 15 декабря года предоставления субсидии;

2) разработка, утверждение и опубликование порядка и сроков представления, рассмотрения и оценки предложений заинтересованных лиц о включении дворовой территории в муниципальную программу исходя из даты представления таких предложений и при условии их соответствия установленным требованиям, оформленных в соответствии с законодательством Российской Федерации в виде протоколов общих собраний собственников помещений в каждом многоквартирном доме, решений собственников каждого здания и сооружения, расположенных в границах дворовой территории, содержащих следующую информацию:

решение об обращении с предложением по включению дворовой территории в муниципальную программу;

перечень работ по благоустройству дворовой территории, сформированный исходя из минимального перечня работ по благоустройству;

перечень работ по благоустройству дворовой территории, сформированный исходя из дополнительного перечня работ по благоустройству (в случае принятия такого решения заинтересованными лицами);

форма финансового и (или) трудового участия и доля участия заинтересованных лиц в реализации мероприятий по благоустройству дворовой территории;

решение собственников помещений в многоквартирном доме, дворовая территория которого благоустраивается, о принятии созданного в результате благоустройства имущества в состав общего имущества многоквартирного дома;

о представителе (представителях) заинтересованных лиц, уполномоченном на представление предложений, согласование дизайн-проекта благоустройства дворовой территории, а также на участие в контроле за выполнением работ по благоустройству дворовой территории, в том числе промежуточном, и их приемке;

3) утверждение и опубликование порядка разработки, обсуждения с заинтересованными лицами и утверждения дизайн-проекта благоустройства дворовой территории, включенной в муниципальную программу, предусматривающего текстовое и визуальное описание предлагаемого проекта, перечня (в том числе в виде соответствующих визуализированных изображений) элементов благоустройства, предлагаемых к размещению на соответствующей дворовой территории;

4) обеспечение проведения общественных обсуждений проектов муниципальных программ, в том числе в электронной форме в информационно-телекоммуникационной сети «Интернет» (срок обсуждения – не менее 30 дней со дня опубликования таких проектов муниципальных программ), в том числе при внесении в них изменений;

5) обеспечение учета предложений заинтересованных лиц о включении дворовой территории, общественной территории в муниципальную программу, в том числе представленных в электронной форме;

6) обеспечение осуществления контроля за ходом выполнения муниципальной программы общественной комиссией, включая проведение оценки предложений заинтересованных лиц с размещением в информационно-телекоммуникационной сети «Интернет» документов о составе общественной комиссии, созданной в соответствии с постановлением Правительства Российской Федерации от 10.02.2017 № 169 «Об утверждении Правил предоставления и распределения субсидий из федерального бюджета бюджетам субъектов Российской Федерации на поддержку государственных программ субъектов Российской Федерации и муниципальных программ формирования современной городской среды», протоколов и графиков заседаний указанной общественной комиссии;

7) подготовка и утверждение не позднее 01 октября текущего года дизайн-проекта благоустройства каждой дворовой и общественной территории, включенной в муниципальную программу, который предполагается реализовать в следующем году. Дизайн-проект благоустройства дворовой территории формируется и утверждается с учетом обсуждения с представителями заинтересованных лиц. В указанный дизайн-проект включается текстовое и визуальное описание предлагаемых проектов, в том числе их концепция и перечень (в том числе визуализированный) элементов благоустройства, предлагаемых к размещению на соответствующей территории;

8) обеспечение синхронизации мероприятий в рамках муниципальной программы с реализуемыми в муниципальных образованиях мероприятиями в сфере обеспечения доступности городской среды для маломобильных групп населения, цифровизации городского хозяйства, а также мероприятиями в рамках национальных проектов «Демография», «Образование», «Экология», «Безопасные и качественные автомобильные дороги», «Культура», «Малое и среднее предпринимательство и поддержка индивидуальной предпринимательской инициативы» в соответствии с перечнем таких мероприятий и методическими рекомендациями по синхронизации мероприятий в рамках государственных и муниципальных программ, утверждаемыми Министерством строительства и жилищно-коммунального хозяйства Российской Федерации;

9) обеспечение синхронизации выполнения работ в рамках муниципальной программы с реализуемыми в муниципальном образовании федеральными, региональными и муниципальными программами (планами) строительства (реконструкции, ремонта) объектов недвижимого имущества, программ по ремонту и модернизации инженерных сетей и иных объектов, расположенных на соответствующей территории;

10) обеспечение проведения мероприятий по благоустройству дворовых территорий, общественных территорий с учетом необходимости обеспечения физической, пространственной и информационной доступности зданий, сооружений, дворовых и общественных территорий для инвалидов и других маломобильных групп населения;

11) обеспечение актуализации муниципальных программ по результатам проведения голосования по отбору общественных территорий и продления срока их действия на срок реализации федерального проекта «Формирование комфортной городской среды»;

12) обеспечение ежегодного проведения органами местного самоуправления муниципальных образований с численностью населения свыше 20 000 человек голосования по отбору общественных территорий в год, следующий за годом проведения такого голосования, в порядке, установленном постановлением Правительства Республики Хакасия от 01.02.2019 № 08 «Об организации и проведении голосования по отбору общественных территорий муниципальных образований Республики Хакасия, подлежащих благоустройству в первоочередном порядке»:

с учетом завершения мероприятий по благоустройству общественных территорий, включенных в муниципальные программы в 2019 году по результатам голосования по отбору общественных территорий, проведенного в 2018 году;

с учетом завершения мероприятий по благоустройству общественных территорий, включенных в муниципальные программы, отобранных по результатам голосования по отбору общественных территорий, проведенного в году, предшествующем году реализации указанных мероприятий;

13) в случае выполнения работ по капитальному ремонту инженерных сетей и коммуникаций, расположенных в границах земельного участка, благоустроенного за счет средств субсидии, в срок до пяти лет с даты акта приемки выполненных работ по благоустройству обеспечение проведения восстановительных работ по благоустройству за счет средств местного бюджета муниципального образования;

14) обеспечение соответствия оборудования всех детских игровых площадок

муниципального образования требованиям Технического регламента Евразийского экономического союза ЕАЭС 042/2017 «О безопасности оборудования для детских игровых площадок».

7. Минимальный перечень и перечень дополнительных видов работ по благоустройству дворовых территорий, финансовое и (или) трудовое участие заинтересованных лиц

7.1. Минимальный перечень видов работ по благоустройству дворовых территорий включает в себя:

- ремонт дворовых проездов;
- устройство освещения дворовых территорий, в том числе энергоэффективного освещения;
- установка скамеек;
- установка урн.

Расходные обязательства муниципального образования по финансированию работ по благоустройству дворовых территорий софинансируются из республиканского бюджета Республики Хакасия при наличии решения собственников помещений в многоквартирном доме, дворовая территория которого благоустраивается, о принятии созданного в результате благоустройства имущества в состав общего имущества многоквартирного дома.

7.2. При выполнении видов работ по благоустройству дворовых территорий многоквартирных домов, включенных в минимальный перечень видов работ по благоустройству дворовых территорий, обязательным является финансовое и (или) трудовое участие заинтересованных лиц. При этом при выборе формы финансового участия заинтересованных лиц в реализации мероприятий по благоустройству дворовой территории в рамках минимального перечня работ по благоустройству доля участия определяется как процент от стоимости мероприятий по благоустройству дворовой территории.

7.3. Доля финансового участия заинтересованных лиц в реализации мероприятий по благоустройству дворовых территорий многоквартирных домов в рамках минимального перечня видов работ по благоустройству дворовых территорий определяется муниципальным образованием, но не может быть более 15% от стоимости мероприятий по благоустройству дворовой территории.

7.4. Перечень дополнительных видов работ по благоустройству дворовых территорий включает в себя:

- оборудование детских площадок;
- оборудование спортивных площадок;
- озеленение территорий (посадка деревьев и кустарников, создание живых изгородей, устройство цветников и газонов);
- обустройство автомобильных парковок;
- устройство искусственных неровностей с установкой соответствующих дорожных знаков;
- устройство пандусов для обеспечения беспрепятственного перемещения по дворовой территории маломобильных групп населения;
- капитальный, текущий ремонт и строительство дворовых тротуаров и пешеходных дорожек;
- капитальный, текущий ремонт и строительство систем водоотведения

поверхностного стока;

обустройство зон отдыха и досуга, в том числе беседок, навесов;

обустройство ограждений, в том числе с замыкающимися механизмами;

устройство видеонаблюдения.

Перечень дополнительных видов работ по благоустройству дворовых территорий реализуется только при условии выполнения работ, предусмотренных минимальным перечнем видов работ по благоустройству дворовых территорий. Расходные обязательства муниципального образования по финансированию работ по благоустройству дворовых территорий софинансируются из республиканского бюджета Республики Хакасия:

при наличии решения собственников помещений в многоквартирном доме, дворовая территория которого благоустраивается, о принятии созданного в результате благоустройства имущества в состав общего имущества многоквартирного дома;

при софинансировании собственниками помещений многоквартирного дома работ по благоустройству дворовых территорий в размере не менее 20 процентов стоимости выполнения таких работ. Такое условие распространяется на дворовые территории, включенные в муниципальную программу после вступления в силу постановления Правительства Российской Федерации от 09.02.2019 № 106 «О внесении изменений в приложение № 15 к государственной программе Российской Федерации «Обеспечение доступным и комфортным жильем и коммунальными услугами граждан Российской Федерации».

7.5. Перечень дополнительных видов работ по благоустройству дворовых территорий многоквартирных домов выполняется по решению и за счет финансового участия заинтересованных лиц при обязательном софинансировании таких мероприятий из местного бюджета. Размер средств при выборе финансовой формы участия заинтересованных лиц определяется совокупно в отношении проекта благоустройства каждой дворовой территории.

7.6. Доля финансового участия заинтересованных лиц в реализации мероприятий по благоустройству дворовых территорий многоквартирных домов в рамках перечня дополнительных видов работ по благоустройству дворовых территорий определяется муниципальным образованием, но не может быть менее 20 % от стоимости мероприятий по благоустройству дворовой территории.

7.7. Финансовое и (или) трудовое участие заинтересованных лиц в выполнении мероприятий по благоустройству дворовых территорий подтверждается документально в зависимости от формы такого участия.

7.8. В качестве документов, подтверждающих финансовое участие, представляются копии платежных поручений о перечислении средств или внесении средств на счет, открытый в порядке, установленном муниципальным образованием, или копия ведомости сбора средств с физических лиц, которые впоследствии также вносятся на счет, открытый в порядке, установленном муниципальным образованием.

7.9. В качестве документов (материалов), подтверждающих трудовое участие, представляется отчет подрядной организации о выполнении работ, включающий информацию о проведении мероприятия с трудовым участием граждан, или отчет совета многоквартирного дома, лица, управляющего многоквартирным домом, о проведении мероприятия с трудовым участием граждан. В качестве приложения к такому отчету представляются фото-,

видеоматериалы, подтверждающие проведение мероприятия с трудовым участием граждан. Указанные материалы размещаются в средствах массовой информации, информационно-телекоммуникационной сети «Интернет».

8. Виды работ по благоустройству общественных территорий

8.1. Перечень видов работ по благоустройству общественных территорий включает:

- устройство освещения общественной территории, в том числе энергоэффективного освещения;
- установка уличной мебели, урн;
- устройство покрытия (плиточное, асфальтовое, асфальтобетонное, бетонное) площадей;
- оборудование детских площадок;
- оборудование спортивных площадок и строительство велосипедных дорожек;
- обустройство зон отдыха и досуга, в том числе беседок, навесов;
- обустройство туалетов (биотуалетов);
- строительство, капитальный, текущий ремонт фонтанов и аквазон;
- капитальный, текущий ремонт и строительство систем водоотведения поверхностного стока;
- устройство искусственных водоемов;
- озеленение территорий (посадка деревьев и кустарников, создание живых изгородей, устройство цветников, клумб и газонов), установка топиарных фигур;
- капитальный, текущий ремонт и строительство тротуаров и пешеходных дорожек, в том числе с устройством пандусов для обеспечения беспрепятственного перемещения маломобильных групп населения;
- обустройство автомобильных парковок;
- обустройство ограждений, в том числе с замыкающимися механизмами;
- создание комплексных систем обеспечения и онлайн-мониторинга общественной безопасности, включая организацию постоянного видеонаблюдения с использованием систем видеоаналитики;
- установка новых и ремонт существующих памятников и скульптур;
- установка систем видеонаблюдения;
- обустройство площадок накопления твердых коммунальных отходов;
- обустройство площадок для выгула домашних животных;
- оборудование детских научных площадок.

Приложение 6
к государственной программе
Республики Хакасия «Формирование
комфортной городской среды и
благоустройство территории
муниципальных образований
Республики Хакасия»

Правила
предоставления субсидий из республиканского бюджета Республики Хакасия

**бюджетам муниципальных образований Республики Хакасия
на создание комфортной городской среды в малых городах
и исторических поселениях – победителях Всероссийского конкурса лучших
проектов создания комфортной городской среды**

1. Настоящие Правила разработаны в соответствии со статьей 139 Бюджетного кодекса Российской Федерации и устанавливают цели, условия и порядок предоставления субсидий из республиканского бюджета Республики Хакасия бюджетам муниципальных образований Республики Хакасия (далее – муниципальные образования) на создание комфортной городской среды в малых городах и исторических поселениях – победителях Всероссийского конкурса лучших проектов создания комфортной городской среды (далее – конкурс) в целях реализации регионального проекта Республики Хакасия «Формирование комфортной городской среды» (далее – субсидии).

2. Субсидии предоставляются в соответствии со сводной бюджетной росписью республиканского бюджета Республики Хакасия на соответствующий финансовый год и плановый период и лимитов бюджетных обязательств, доведенных до Министерства строительства и жилищно-коммунального хозяйства Республики Хакасия (далее – Министерство) как получателя средств республиканского бюджета Республики Хакасия на цели, указанные в пункте 4 настоящих Правил.

3. Субсидии предоставляются на софинансирование расходных обязательств муниципальных образований, прошедших конкурсный отбор в соответствии с постановлением Правительства Российской Федерации от 07.03.2018 № 237 «Об утверждении Правил предоставления средств государственной поддержки из федерального бюджета бюджетам субъектов Российской Федерации для поощрения муниципальных образований – победителей Всероссийского конкурса лучших проектов создания комфортной городской среды» и ставших победителями конкурса в соответствии с протоколом федеральной конкурсной комиссии по организации и проведению Всероссийского конкурса лучших проектов создания комфортной городской среды (далее – федеральная комиссия).

4. Целью предоставления субсидий является реализация мероприятий по проектированию, строительству, реконструкции (модернизации), капитальному ремонту объектов капитального строительства в рамках мероприятий по реализации проектов муниципальных образований – победителей Всероссийского конкурса лучших проектов создания комфортной городской среды в малых городах и исторических поселениях (далее – проект).

5. В целях предоставления субсидий Министерство осуществляет сбор заявок муниципальных образований на предоставление субсидий.

Форма заявки и перечень необходимых документов утверждаются приказом Министерства.

Информацию о сроках представления документов для предоставления субсидий Министерство размещает на официальном сайте Министерства в информационно-телекоммуникационной сети «Интернет».

6. Субсидии распределяются между муниципальными образованиями на основании результатов конкурсного отбора, проведенного в соответствии с постановлением Правительства Российской Федерации от 07.03.2018 № 237 «Об утверждении Правил предоставления средств государственной поддержки из

федерального бюджета бюджетам субъектов Российской Федерации для поощрения муниципальных образований – победителей Всероссийского конкурса лучших проектов создания комфортной городской среды», на реализацию проектов создания комфортной городской среды, предусмотренных конкурсной заявкой муниципальных образований – победителей конкурса.

Размер субсидий муниципальным образованиям рассчитывается по формуле:

$$ИМТ_i = \frac{N_i}{\sum N_i} \times ИМТ_\phi,$$

где:

N_i – потребность i -го муниципального образования на цели, предусмотренные пунктом 4 настоящих Правил;

$\sum N_i$ – суммарная потребность всех муниципальных образований на цели, предусмотренные пунктом 4 настоящих Правил.

$ИМТ_\phi$ – общий объем субсидий, предусмотренный законом о республиканском бюджете на очередной финансовый год и плановый период.

7. Условиями предоставления субсидий муниципальному образованию являются:

наличие решения федеральной комиссии о признании победителем конкурса муниципального образования, расположенного на территории Республики Хакасия;

наличие в бюджете муниципального образования бюджетных ассигнований на исполнение расходных обязательств муниципального образования, в целях софинансирования которых предоставляются субсидии, в объеме, необходимом для их исполнения, включая размер планируемых к предоставлению из республиканского бюджета Республики Хакасия субсидий;

наличие утвержденной в установленном порядке муниципальной программы формирования комфортной городской среды, мероприятия которой предусматривают реализацию проекта;

начало реализации проекта муниципальным образованием – победителем конкурса не позднее чем через месяц после подведения итогов конкурса;

обеспечение с начала выполнения работ по реализации проекта установки информационных конструкций (щитов, стендов), содержащих информацию о том, что указанные работы выполняются (выполнены) в рамках реализации федерального проекта «Формирование комфортной городской среды», входящего в состав национального проекта «Жилье и городская среда»;

централизация закупок, осуществляемых конкурентными способами, финансовое обеспечение которых частично или полностью осуществляется за счет средств предоставляемой субсидии, при которой Государственным комитетом по регулированию контрактной системы в сфере закупок Республики Хакасия определяются поставщики (подрядчики, исполнители) для муниципальных заказчиков, муниципальных бюджетных учреждений муниципальных унитарных предприятий и (или) уполномоченных органов, уполномоченных учреждений, действующих от имени муниципальных заказчиков, соответствующих бюджетных учреждений, муниципальных унитарных предприятий и (или) уполномоченных органов, уполномоченных учреждений, полномочия которых определены решениями органов местного самоуправления в соответствии со статьей 26

Федерального закона от 05.04.2013 № 44-ФЗ «О контрактной системе в сфере закупок товаров, работ, услуг для обеспечения государственных и муниципальных нужд».

Указанное условие не применяется при предоставлении субсидий муниципальным образованиям, численность населения которых превышает 55 000 человек

8. Если проектом предусмотрено строительство объекта капитального строительства, дополнительными условиями предоставления субсидии муниципальному образованию являются:

наличие положительного заключения государственной экспертизы проектной документации, содержащего оценку достоверности определения сметной стоимости строительства объектов капитального строительства в случаях, установленных частью 2 статьи 8.3 Градостроительного кодекса Российской Федерации, и положительного заключения государственной экспертизы результатов инженерных изысканий, выполненных для подготовки такой проектной документации (в случае если проведение такой экспертизы в соответствии с законодательством Российской Федерации является обязательным);

наличие документов об утверждении проектной документации в соответствии с законодательством Российской Федерации (в случае если подготовка проектной документации является обязательной в соответствии с законодательством Российской Федерации);

наличие результатов проверки инвестиционных проектов, предусматривающих строительство, реконструкцию, в том числе с элементами реставрации, техническое перевооружение объектов капитального строительства, приобретение объектов недвижимого имущества, финансовое обеспечение которых полностью или частично осуществляется (планируется осуществлять) за счет средств федерального бюджета, на предмет эффективности использования средств федерального бюджета, направляемых на капитальные вложения, проводимой в случаях и порядке, установленных Правительством Российской Федерации;

наличие паспорта инвестиционного проекта по форме, установленной Министерством строительства и жилищно-коммунального хозяйства Российской Федерации;

наличие утвержденного задания на проектирование (в случае если на подготовку проектной документации предоставляются средства федерального бюджета);

наличие правоустанавливающих документов на земельный участок;

наличие графика реализации проекта на территории муниципального образования;

обеспечение с начала выполнения работ по реализации проекта установки информационных конструкций (щитов, стендов), содержащих информацию о том, что указанные работы выполняются (выполнены) в рамках реализации федерального проекта «Формирование комфортной городской среды», входящего в состав национального проекта «Жилье и городская среда».

9. Субсидии предоставляются муниципальным образованиям на основании соглашения, заключаемого в государственной интегрированной информационной системе управления общественными финансами «Электронный бюджет» в соответствии с типовой формой соглашения, утвержденной Министерством финансов Российской Федерации (далее – соглашение).

Условиями соглашения определяются права и обязанности сторон, в том числе:

обязательство муниципального образования по обеспечению завершения реализации проекта не позднее 31 декабря года предоставления субсидии;

обязательство муниципального образования по представлению информации и документов, подтверждающих целевое использование субсидий, в том числе проектной и иной документации, подготавливаемой в соответствии с законодательством Российской Федерации;

обязательство муниципального образования по обеспечению соблюдения согласованного Министерством строительства и жилищно-коммунального хозяйства Российской Федерации и Главой Республики Хакасия – Председателем Правительства Республики Хакасия графика, определяющего этапы и сроки выполнения работ по проектированию, строительству (ремонт, реконструкции) и завершению мероприятий не позднее 31 декабря года окончания реализации проектов;

условия, при которых могут быть внесены отдельные изменения в проект муниципального образования.

10. Перечисление субсидий в бюджеты муниципальных образований осуществляется в установленном порядке на счета территориальных органов Федерального казначейства, открытые для кассового обслуживания исполнения местных бюджетов для последующего перечисления в установленном порядке в местные бюджеты.

11. Муниципальные образования представляют в Министерство отчеты по использованию субсидий в порядке и в сроки, установленные соглашением.

Ответственность за достоверность представляемых сведений возлагается на муниципальные образования.

12. Оценка эффективности использования субсидий осуществляется путем сравнения значений показателей результативности использования субсидий, установленных соглашением, и значений результатов субсидий, фактически достигнутых по итогам завершения текущего года.

Результатом использования субсидии является количество реализованных проектов в срок, установленный графиком реализации проекта.

Дополнительным результатом, конкретизирующим результат использования субсидии, указанный в абзаце втором настоящего пункта, является количество выполненных муниципальным образованием мероприятий по реализации проекта, предусмотренных графиком реализации проекта, в срок, установленный указанным графиком.

Муниципальные образования несут ответственность за недостижение показателей результативности использования субсидии в соответствии с соглашением.

13. Не использованные по состоянию на 01 января текущего финансового года субсидии подлежат возврату в доход республиканского бюджета Республики Хакасия в течение первых 15 рабочих дней текущего финансового года.

В случае если неиспользованный остаток субсидий не перечислен в доход республиканского бюджета Республики Хакасия, указанные средства подлежат взысканию в доход республиканского бюджета Республики Хакасия в порядке, установленном бюджетным законодательством.

14. Использование субсидий не по целевому назначению влечет бесспорное

взыскание средств субсидий в доход республиканского бюджета Республики Хакасия либо сокращение предоставления субсидий в соответствии с бюджетным законодательством Российской Федерации.

15. Контроль за соблюдением муниципальными образованиями условий предоставления субсидий осуществляется Министерством.

Приложение 7
к государственной программе
Республики Хакасия
«Формирование комфортной
городской среды и благоустройство
территории муниципальных
образований Республики Хакасия»

ПОРЯДОК

информирования граждан о ходе выполнения государственной программы и муниципальных программ формирования современной городской среды, в том числе о ходе реализации конкретных мероприятий по благоустройству общественных территорий и дворовых территорий

1. Порядок информирования граждан о ходе выполнения государственной программы и муниципальных программ формирования современной городской среды (далее – муниципальная программа), в том числе о ходе реализации конкретных мероприятий по благоустройству общественных территорий и дворовых территорий (далее – Порядок), разработан в целях обеспечения устойчивого социального и экономического развития территорий, повышения качества архитектурных и планировочных решений, увеличения востребованности и популярности общественных пространств.

2. Уполномоченным органом по информированию граждан о ходе выполнения государственной программы, в том числе о ходе реализации конкретных мероприятий по благоустройству общественных территорий и дворовых территорий, является Министерство строительства и жилищно-коммунального хозяйства Республики Хакасия (далее – Министерство). Уполномоченным органом по информированию граждан о ходе выполнения муниципальных программ, в том числе о ходе реализации конкретных мероприятий по благоустройству общественных территорий и дворовых территорий, является орган местного самоуправления в Республике Хакасия (далее – муниципальное образование).

3. Министерству и муниципальному образованию рекомендуется выбирать форматы информирования в зависимости от этапа реализации проекта благоустройства территории, цели информирования на конкретном этапе реализации проекта благоустройства территории и иных факторов. Информационные материалы должны быть краткими, простыми (доходчивыми), наглядными.

4. В рамках информирования рекомендуется выбирать следующие форматы:

1) публикации в местных печатных средствах массовой информации.

Информацию о разработке проекта благоустройства территорий и планируемых мероприятиях рекомендуется размещать в форме публикаций небольшого объема,

содержащих исчерпывающие сведения, избегая использование специальной терминологии, крупным заметным шрифтом;

2) информирование на официальном сайте Министерства и администрации муниципального образования в информационно-телекоммуникационной сети «Интернет». Информацию о разработке проекта благоустройства территорий и планируемых мероприятиях рекомендуется размещать на странице сайта в месте, не требующем осуществления прокрутки страницы для прочтения публикации, в форме публикаций небольшого объема, содержащих исчерпывающие сведения, избегая использование специальной терминологии, заметным шрифтом;

3) информирование в социальных сетях. При размещении информации в социальных сетях рекомендуется использовать официальные страницы Министерства и администрации муниципального образования в социальных сетях, а также популярные у населения группы и страницы сообществ. При этом рекомендуется одновременное использование других форматов информирования, направленных на граждан, не являющихся активными пользователями социальных сетей;

4) размещение информационных баннеров, вывесок, объявлений, стендов и иных печатных материалов. Указанный формат направлен на информирование всех категорий граждан населенного пункта, включая граждан, не имеющих свободного доступа к информационно-телекоммуникационной сети «Интернет» и не являющихся пользователями социальных сетей. Размещение указанных информационных материалов рекомендуется осуществлять на специально отведенных для этого информационных стендах и рекламных конструкциях. Информационные материалы рекомендуется дополнять ссылками и (или) QR-кодами на страницы сайтов или социальных сетей в информационно-телекоммуникационной сети «Интернет», на которых содержится подробная информация о разработке проекта благоустройства территорий, сроках реализации проекта, о местоположении и другое;

5) иные форматы информирования граждан, включая использование телевидения, короткие сообщения по телефону и другие способы, позволяющие обеспечить охват целевой аудитории с учетом специфики населенного пункта и проекта благоустройства территорий.

5. Муниципальное образование ежеквартально в срок до 10 числа месяца, следующего за отчетным кварталом, направляет в Министерство отчет о ходе информирования граждан по выполнению муниципальной программы, в том числе о реализации конкретных мероприятий по благоустройству общественных территорий и дворовых территорий, согласно приложению к настоящему Порядку.

Приложение
к Порядку информирования граждан о ходе выполнения государственной программы и муниципальных программ формирования современной городской среды, в том числе о ходе реализации конкретных мероприятий по благоустройству общественных территорий и дворовых территорий

ОТЧЕТ

о ходе информирования граждан по выполнению муниципальной программы, в том числе о реализации конкретных мероприятий по благоустройству общественных территорий и дворовых территорий, на территории муниципального образования _____ за _____ квартал 20__ года

| Наименование мероприятия | Дата размещения | Печатный формат (газета, брошюра, баннер и пр.) | Интернет (ссылка на размещенную информацию) | Ответственные исполнители |
|--------------------------|-----------------|---|---|---------------------------|
| | | | | |

Приложение 8

к государственной программе Республики Хакасия «Формирование комфортной городской среды и благоустройство территории муниципальных образований Республики Хакасия»

ПОРЯДОК

проведения инвентаризации благоустройства дворовых и общественных территорий в муниципальных образованиях Республики Хакасия

1. Общие положения

1.1. Настоящий Порядок проведения инвентаризации благоустройства дворовых и общественных территорий (далее – инвентаризация) в муниципальных образованиях Республики Хакасия (далее – Порядок) устанавливает процедуру организации и проведения инвентаризации дворовых и общественных территорий в муниципальных образованиях Республики Хакасия с численностью населения свыше 1 000 человек (далее – муниципальное образование).

1.2. Целью проведения инвентаризации является определение дворовых и общественных территорий, нуждающихся в благоустройстве.

1.3. В целях реализации настоящего Порядка используются следующие понятия:

инвентаризация – выявление, учет, картографирование, определение и оценка текущего (качественного и количественного) состояния дворовых территорий, общественных территорий и территорий индивидуальной жилой застройки, а также потребности в работах по благоустройству указанных территорий;

благоустройство – комплекс мероприятий, направленных на обеспечение безопасных, удобных условий проживания граждан, поддержания и улучшения санитарного и эстетического состояния дворовых и общественных территорий (включая создание, приобретение, установку, устройство, реконструкцию, модернизацию, ремонт дворовых и общественных территорий или отдельных объектов и элементов на них расположенных).

2. Порядок проведения инвентаризации

2.1. Инвентаризация проводится в соответствии с графиком, утверждаемым органом местного самоуправления муниципального образования Республики Хакасия.

2.2. График не позднее пяти рабочих дней с момента утверждения размещается на официальном сайте органа местного самоуправления муниципального образования Республики Хакасия в информационно-телекоммуникационной сети «Интернет», в местных средствах массовой информации и доводится до управляющих организаций, товариществ собственников жилья (далее – ТСЖ).

2.3. Информация о датах проведения инвентаризации размещается на информационных досках многоквартирных жилых домов (далее – МКД), местах общего пользования, в районах индивидуальной застройки не менее чем за пять рабочих дней до даты инвентаризации.

2.4. Инвентаризация осуществляется комиссией, создаваемой органом местного самоуправления муниципального образования Республики Хакасия.

Для участия в инвентаризации с учетом вида инвентаризируемой территории приглашаются:

представители собственников помещений в МКД, уполномоченные на участие в работе комиссии решением общего собрания собственников;

представители организаций, осуществляющих управление МКД, территории которых подлежат инвентаризации;

лица либо представители лиц, в чьем ведении (на правах собственности, пользования, аренды и т.п.) находятся территории;

представители территориального общественного самоуправления (далее – ТОС), уличных комитетов;

представители иных заинтересованных организаций.

В случае расположения территории в исторических районах города, в охранных зонах объектов культурного наследия в состав комиссии включаются представители органов охраны объектов культурного наследия.

При непосредственном способе управления МКД ответственность за организацию инвентаризации и актуализацию паспортов территорий несет орган местного самоуправления муниципального образования Республики Хакасия.

2.5. Инвентаризация проводится путем натурного обследования территорий и расположенных на них элементов.

2.6. По итогам проведения инвентаризации, но не более чем через 30 дней после ее окончания, составляются паспорта благоустройства (далее – паспорт):

дворовой территории по форме согласно приложению 1 к настоящему Порядку;

общественной территории по форме согласно приложению 2 к настоящему Порядку;

территории населенного пункта по форме согласно приложению 3 к настоящему Порядку.

2.7. Паспорта формируются с учетом следующих особенностей:

не допускается пересечение границ территорий, указанных в паспортах;

не допускается установление границ территорий, указанных в паспортах, приводящее к образованию неучтенных объектов;

инвентаризация дворовой территории, прилегающей к двум и более МКД,

оформляется единым паспортом с указанием перечня прилегающих МКД;

в случае примыкания внутриквартального проезда к дворовой территории необходимо включать данный внутриквартальный проезд в состав паспорта, разрабатываемого на дворовую территорию.

2.8. Копия паспорта соответствующей территории в течение 30 дней с даты составления паспорта передается в управляющую организацию, ТСЖ. Остальным заинтересованным лицам копия паспорта выдается по письменному запросу.

До начала проведения инвентаризации паспорта подлежат предварительному заполнению:

по дворовым территориям – управляющими организациями, ТСЖ, органом местного самоуправления муниципального образования Республики Хакасия и ответственными лицами при непосредственном управлении МКД;

по общественным территориям и территории населенного пункта – органом местного самоуправления муниципального образования Республики Хакасия.

2.9. Актуализация паспортов проводится путем организации инвентаризации не реже одного раза в пять лет с момента проведения первичной (предыдущей) инвентаризации в соответствии с пунктами 2.1–2.8 настоящего Порядка.

2.10. Паспорт территории населенного пункта подлежит обязательной актуализации органом местного самоуправления муниципального образования Республики Хакасия в случае изменений благоустройства территорий на основании проведенной инвентаризации в течение 30 дней после ее проведения.

2.11. Лица, в чьем ведении находится территория (управляющие организации, ТСЖ, муниципальное образование при непосредственном управлении многоквартирных жилых домов, уличные комитеты, ТОС и иные заинтересованные лица), обязаны не позднее 30 дней с момента изменения состояния территории обратиться в орган местного самоуправления муниципального образования Республики Хакасия с заявлением о включении в график инвентаризации на текущий год.

2.12. Орган местного самоуправления муниципального образования Республики Хакасия при изменении состояния территории при непосредственном управлении многоквартирных жилых домов, по итогам реализации мероприятий по благоустройству территорий в рамках программ и мероприятий, финансируемых с привлечением средств бюджетов различных уровней, обязан включить данные территории в график инвентаризации текущего года.

2.13. Актуализированные паспорта являются приложением к первоначальному паспорту.

2.14. Результаты инвентаризации представляются в Министерство строительства и жилищно-коммунального хозяйства Республики Хакасия до 01 ноября текущего года:

по дворовым территориям по форме согласно приложению 4 к настоящему Порядку;

по общественным территориям по форме согласно приложению 5 к настоящему Порядку.

Приложение 1
к Порядку проведения инвентаризации
благоустройства дворовых и
общественных территорий в
муниципальных образованиях

ПАСПОРТ № _____ дата _____

Паспорт благоустройства дворовой территории
ОБЩИЕ СВЕДЕНИЯ

1. Адрес многоквартирного дома (МКД)*:

2. Управляющая (обслуживающая) организация МКД (наименование, юридический адрес, телефон) *:

3. Составитель паспорта: (наименование инвентаризационной комиссии муниципального образования, Ф.И.О. секретаря инвентаризационной комиссии):

4. Сведения о МКД* и дворовой территории:

| № п/п | Материал стен МКД | Этажность МКД | Количество подъездов в МКД | Количество жилых и нежилых помещений в МКД | Количество проживающих в МКД граждан, чел. | Общая площадь дворовой территории, кв. м | В том числе | | | |
|----------|----------------------|------------------|----------------------------------|--|---|--|------------------------------------|---|--|--|
| | | | | | | | площадь застройки МКД, кв. м | площадь проездов, трогуаров, площадок (общ.), кв. м | площадь плоскостных сооружений (общ.) (площадок), кв. м | площадь озелененных участков, кв. м |
| | | | | | | | | | | |

1. Схема дворовой территории

| | |
|-------------|----------------------|
| Экспликация | Условные обозначения |
|-------------|----------------------|

* При образовании дворовой территории земельными участками нескольких МКД указываются данные для каждого МКД.

1.1. Экспликация к схеме

А. Сооружения

| № п/п | Наименование | Количество, единиц | Площадь, кв. м | Вид покрытия | Вид и перечень элементов (оборудования) | Потребность в благоустройстве | | |
|-------|-----------------------------------|--------------------|----------------|--------------|---|--------------------------------------|--------------------|----------------------------|
| | | | | | | устройство, ремонт, замена (указать) | количество, единиц | площадь, кв. м, размеры, м |
| 1 | Детская площадка | | | | | | | |
| 2 | Спортплощадка | | | | | | | |
| 3 | Площадка для отдыха | | | | | | | |
| 4 | Контейнерная площадка | | | | | | | |
| 5 | Автостоянка | | | | | | | |
| 6 | Площадка выгула домашних животных | | | | | | | |
| 7 | Иные сооружения | | | | | | | |

Б. Дорожно-тропиночная сеть

| № п/п | Наименование | Площадь, кв. м | Вид покрытия | Вид и перечень элементов (оборудования) | Потребность в благоустройстве | | |
|-------|--------------|----------------|--------------|---|--------------------------------------|----------------|------------|
| | | | | | устройство, ремонт, замена (указать) | площадь, кв. м | размеры, м |
| 1 | 2 | 3 | 4 | 5 | 6 | 7 | 8 |
| 1 | Проезды | | | | | | |

| | | | | | | | |
|---|--|--|--|--|--|--|--|
| 2 | Тротуары | | | | | | |
| 3 | Пешеходные дорожки | | | | | | |
| 4 | Лестницы | | | | | | |
| 5 | Отмостки | | | | | | |
| 6 | Специальные дорожки (велодорожка и т.д.) | | | | | | |
| 7 | Элементы благоустройства территорий по приспособлению для маломобильных групп населения: пандусы, съезды | | | | | | |
| 8 | Иные варианты сети | | | | | | |

В. Малые архитектурные формы и элементы благоустройства

| № п/п | Наименование | Единица измерения | Текущее наличие | Потребность в благоустройстве | |
|-------|--|-------------------|-----------------|--|------------|
| | | | | устройство (установка), ремонт, замена (указать) | Количество |
| 1 | 2 | 3 | 4 | 5 | 6 |
| 1 | Светильники | ед. | | | |
| 2 | Опоры | ед. | | | |
| 3 | Кабели | м | | | |
| 4 | Скамьи | ед. | | | |
| 5 | Урны | ед. | | | |
| 6 | Цветочницы | ед. | | | |
| 7 | Контейнеры | ед. | | | |
| 8 | Декоративные скульптуры | ед. | | | |
| 9 | Элементы благоустройства территорий по приспособлению для маломобильных групп населения: опорные поручни, специальное оборудование на детских и спортивных площадках | ед. | | | |
| 10 | Иное оборудование | | | | |

Потребность в благоустройстве дворовой территории

Минимальный перечень видов работ по благоустройству дворовых территорий

| № п/п | Наименование | Единица измерения | Количество | Потребность в благоустройстве | | Потребность в финансировании, тыс. руб. |
|-------|--|-------------------|------------|-------------------------------|----------------|---|
| | | | | устройство (установка) | замена, ремонт | |
| 1 | 2 | 3 | 4 | 5 | 6 | 7 |
| 1 | Асфальтирование дворовой территории (проезды внутри дворовой территории) | кв. м | | | | |
| 2 | Освещение дворовой территории (светильники) | ед. | | | | |
| 3 | Установка скамеек | ед. | | | | |
| 4 | Установка урн | ед. | | | | |
| | | | | | ВСЕГО | |

Перечень дополнительных видов работ по благоустройству дворовых территорий

| № п/п | Наименование | Единица измерения | Количество | Потребность в благоустройстве: | | Потребность в финансировании, тыс. руб. |
|-------|---|-------------------|------------|--------------------------------|----------------|---|
| | | | | устройство (установка) | замена, ремонт | |
| 1 | 2 | 3 | 4 | 5 | 6 | 7 |
| 1 | Оборудование детских и (или) спортивных площадок (комплексов) | ед./кв. м | | | | |
| 2 | Оборудование автомобильных стоянок | ед./кв. м | | | | |
| 3 | Озеленение территорий | кв. м | | | | |
| 4 | Другое | | | | | |
| | | | | | ВСЕГО | |

Дата проведения инвентаризации: «__» _____ 20__ г.

Ф. И. О., должности и подписи членов инвентаризационной комиссии:

| | | |
|--------------------------|-----------|------------|
| _____ | _____ | _____ |
| (организация, должность) | (подпись) | (Ф. И. О.) |
| _____ | _____ | _____ |
| (организация, должность) | (подпись) | (Ф. И. О.) |

Приложение 2
к Порядку проведения инвентаризации
благоустройства дворовых и
общественных территорий в
муниципальных образованиях
Республики Хакасия

Форма

ПАСПОРТ № _____ дата _____

Паспорт благоустройства дворовой территории

НАИМЕНОВАНИЕ ОБЪЕКТА

ОБЩИЕ СВЕДЕНИЯ

1. Адрес объекта:

| |
|--|
| |
|--|

2. Составитель паспорта (наименование инвентаризационной комиссии муниципального образования, Ф. И. О. секретаря инвентаризационной комиссии):

| |
|--|
| |
|--|

3. Сведения об общественной территории (в кв. м):

| № п/п | Общая площадь общественной территории, кв. м | В том числе | | | Уровень благоустройства, % |
|----------|--|---|---|---|-------------------------------|
| | | Площадь проездов, тротуаров, площадок (общ.), кв. м | Площадь сооружений (общ.) (площадок), кв. м | Площадь озелененных участков, кв. м | |
| 1 | | | | | |

1. Схема общественной территории

| | |
|-------------|----------------------|
| | |
| Экспликация | Условные обозначения |

1.1. Экспликация к схеме

А. Сооружения

| № п/п | Наименование | Количество, единиц | Площадь, кв. м | Покрытие | Оборудование | Уровень благоустройства, % | Потребность в благоустройстве | |
|-------|-----------------------------------|--------------------|----------------|----------|--------------|----------------------------|---|----------------------------|
| | | | | | | | замена, ремонт, реконструкция (указать) | стоимость работ, тыс. руб. |
| 1 | Детская площадка | | | | | | | |
| 2 | Спортплощадка | | | | | | | |
| 3 | Площадка для отдыха | | | | | | | |
| 4 | Автостоянка | | | | | | | |
| 5 | Площадка выгула домашних животных | | | | | | | |
| 6 | Иные сооружения | | | | | | | |

Б. Дорожно-тропиночная сеть

| № п/п | Наименование | Площадь, кв. м | Размеры, м | Покрытие | Уровень благоустройства, % | Потребность в благоустройстве | |
|-------|--|----------------|------------|----------|----------------------------|---|----------------------------|
| | | | | | | замена, ремонт, реконструкция (указать) | стоимость работ, тыс. руб. |
| 1 | Проезды | | | | | | |
| 2 | Тротуары | | | | | | |
| 3 | Пешеходные дорожки | | | | | | |
| 4 | Специальные дорожки (велодорожка и т.д.) | | | | | | |
| 5 | Элементы благоустройства территорий по приспособлению для маломобильных групп населения: пандусы, съезды | | | | | | |
| 6 | Иные варианты сети | | | | | | |

В. Малые архитектурные формы и элементы благоустройства

| № п/п | Наименование | Единица измерения | Количество | Уровень благоустройства, % | Потребность в благоустройстве | |
|-------|--|-------------------|------------|----------------------------|---|----------------------------|
| | | | | | замена, ремонт, реконструкция (указать) | стоимость работ, тыс. руб. |
| 1 | Светильники | ед. | | | | |
| 2 | Опоры | ед. | | | | |
| 3 | Кабели | м | | | | |
| 4 | Скамьи | ед. | | | | |
| 5 | Урны | ед. | | | | |
| 6 | Цветочницы | ед. | | | | |
| 7 | Контейнеры | ед. | | | | |
| 8 | Декоративные скульптуры | ед. | | | | |
| 9 | Элементы благоустройства территорий по приспособлению для маломобильных групп населения: опорные поручни, специальное оборудование на детских и спортивных площадках | ед. | | | | |
| 10 | Иное оборудование | | | | | |

Потребность в благоустройстве общественной территории

| № п/п | Вид объекта благоустройства (общественной территории) | Площадь, кв. м | Состояние (уд./неуд.) (кратко описать проблемы) | Потребность в благоустройстве | |
|-------|---|----------------|---|---|----------------------------|
| | | | | замена, ремонт, реконструкция (указать) | стоимость работ, тыс. руб. |
| 1 | 2 | 3 | 4 | 5 | 6 |
| 1 | Площадь | | | | |
| 2 | Парк | | | | |

| | | | | | |
|---|--|--|--|--|--|
| 3 | Набережная | | | | |
| 4 | Сквер | | | | |
| 5 | Пешеходная зона | | | | |
| 6 | Многофункциональные спортивно-игровые площадки | | | | |
| 7 | Иной вид объекта общественной территории | | | | |

Дата проведения инвентаризации: «__» _____ 20__ г.

Ф. И. О., должности и подписи членов инвентаризационной комиссии:

 (организация, должность) (подпись) (Ф. И. О.)

 (организация, должность) (подпись) (Ф. И. О.)

Приложение 3
к Порядку проведения инвентаризации
благоустройства дворовых и общественных
территорий в муниципальных образованиях
Республики Хакасия

Форма

УТВЕРЖДАЮ
Глава администрации
муниципального образования
_____/Ф. И. О./
«__» _____ 20__ г.

ПАСПОРТ
благоустройства территории населенного пункта

(наименование населенного пункта)

по состоянию на _____

1. Дворовые территории

| № п/п | Наименование показателя | Единица измерения | Количество |
|-------|---|-------------------|------------|
| 1 | 2 | 3 | 4 |
| 1.1 | Количество территорий | | |
| | всего | ед. | |
| | полностью благоустроенных | ед. | |
| 1.2 | Доля благоустроенных дворовых территорий от общего количества дворовых территорий | % | |
| 1.3 | Количество МКД на территориях | | |
| | всего | ед. | |
| | на благоустроенных территориях | ед. | |
| 1.4 | Общая численность населения муниципального образования | тыс. чел. | |
| 1.5 | Численность населения, проживающего в жилом фонде с благоустроенными дворовыми территориями | тыс. чел. | |
| 1.6 | Доля населения, обеспеченного благоустроенными дворовыми территориями, от общей численности населения в населенном пункте | % | |
| 1.7 | Площадь территорий | | |
| | общая площадь | кв. м | |
| | площадь благоустроенных территорий | кв. м | |
| 1.8 | Количество и площадь площадок на дворовых территориях | | |
| | детская площадка | ед./кв. м | |
| | спортивная площадка | ед./кв. м | |
| | контейнерная площадка (выделенная) | ед./кв. м | |

2. Общественные территории

| № п/п | Наименование показателя | Единица измерения | Количество |
|-------|--|-------------------|------------|
| 1 | 2 | 3 | 4 |
| 2.1 | Количество территорий всего, из них | ед. | |
| | территории массового отдыха населения (парки, скверы и т.п.) | ед. | |
| | наиболее посещаемые муниципальные территории общего пользования (центральные улицы, аллеи, площади и другие) | ед. | |
| 2.2 | Количество благоустроенных общественных территорий всего, из них | ед. | |
| | территории массового отдыха населения (парки, скверы и т.п.) | | |
| | наиболее посещаемые муниципальные территории общего пользования (центральные улицы, аллеи, площади и другие) | | |
| 2.3 | Доля благоустроенных территорий от общего количества общественных территорий | % | |
| 2.4 | Общая численность населения муниципального образования | тыс. чел. | |
| 2.5 | Площадь территорий всего, из них | кв. м | |
| | территории массового отдыха населения (парки, скверы и т.п.) | кв. м | |
| | наиболее посещаемые муниципальные территории общего пользования (центральные улицы, аллеи, площади и другие) | кв. м | |
| 2.6 | Площадь благоустроенных территорий всего, из них | кв. м | |
| | территории массового отдыха населения (парки, скверы и т.п.) | кв. м | |
| | наиболее посещаемые муниципальные территории общего пользования (центральные улицы, аллеи, площади и другие) | кв. м | |
| 2.7 | Количество площадок, специально оборудованных для отдыха, общения и проведения досуга разными группами населения (спортивные площадки, детские площадки, площадки для выгула собак и другие) | ед. | |
| 2.8 | Площадь площадок, специально оборудованных для отдыха, общения и проведения досуга разными группами населения (спортивные площадки, детские площадки, площадки для выгула собак и другие) | кв. м | |
| 2.9 | Площадь благоустроенных общественных территорий, приходящихся на 1 жителя | кв. м на 1 жителя | |

3. Территории индивидуальной жилой застройки

| № п/п | Наименование показателя | Единица измерения | Количество |
|-------|---|-------------------|------------|
| 1 | 2 | 3 | 4 |
| 3.1 | Площадь территорий застройки ИЖС | | |
| | общая площадь | кв. м | |
| | площадь благоустроенных территорий | кв. м | |
| 3.2 | Доля благоустроенных территорий | % | |
| 3.3 | Доля территорий с ИЖС, внешний вид которых соответствует правилам благоустройства | % | |

4. Территории, находящиеся в ведении юридических лиц и индивидуальных предпринимателей

| № п/п | Наименование показателя | Единица измерения | Количество |
|-------|---|-------------------|------------|
| 1 | 2 | 3 | 4 |
| 4.1 | Площадь территорий в ведении юридических лиц и индивидуальных предпринимателей | | |
| | общая площадь | кв. м | |
| | площадь благоустроенных территорий | кв. м | |
| 4.2 | Доля благоустроенных территорий | % | |
| 4.3 | Доля территорий с внешним видом зданий, строений и сооружений, соответствующих правилам благоустройства | % | |

Приложение 4
к Порядку проведения инвентаризации
благоустройства дворовых и
общественных территорий
в муниципальных образованиях
Республики Хакасия

Форма

Адресный перечень
дворовых территорий, подлежащих благоустройству,
муниципальное образование _____

| № п/п | Адрес дворовой территории многоквартирного дома (название населенного пункта, название улицы, номер МКД) | Материал стен МКД | Количество проживающих в МКД, чел. | Перечень видов работ | | Потребность в финансировании (тыс. руб.) | | |
|----------|--|-------------------|------------------------------------|--|---|--|---|--|
| | | | | согласно минимальному перечню (указать виды работ) | согласно дополнительному перечню (указать виды работ) | всего | на работы согласно минимальному перечню | на работы согласно дополнительному перечню |
| 1 | 2 | 3 | 4 | 5 | 6 | 7 | 8 | 9 |
| 1 | | | | | | | | |
| | | | | | | | | |
| | | | | | | | | |
| | | | | | | | | |
| | ИТОГО | х | | х | х | | | |

Справочно:

Общее количество дворовых территорий в муниципальном образовании – _____ единиц.

Количество дворовых территорий, в отношении которых проведена инвентаризация, – _____ единиц.

Количество дворовых территорий, подлежащих благоустройству, по результатам инвентаризации (данные должны совпадать с количеством указанных в адресном перечне дворовых территорий) – _____ единиц.



Приложение 5
к Порядку проведения
инвентаризации
благоустройства дворовых и
общественных территорий в
муниципальных образованиях
Республики Хакасия

Форма

Адресный перечень
общественных территорий, подлежащих благоустройству,
муниципальное образование _____

| № п/п | Адрес и название объекта, являющегося объектом муниципального имущества муниципального образования (далее – объект) или адрес общественной территории | Перечень видов работ по благоустройству (указать) | Потребность в финансировании (тыс. руб.) |
|-------|---|---|--|
| 1 | 2 | 3 | 4 |
| 1 | | | |
| 2 | | | |
| | | | |
| | | | |
| | | | |
| | | | |
| | | | |
| | ИТОГО | х | |

Справочно:

Общее количество общественных территорий (объектов) в муниципальном образовании – ___ единиц.

Количество общественных территорий (объектов), в отношении которых проведена инвентаризация, – _____ единиц.

Количество общественных территорий (объектов), подлежащих благоустройству, по результатам инвентаризации (данные должны совпадать с количеством указанных в адресном перечне общественных территорий (объектов) – _____ единиц.

Приложение 9
к государственной программе
Республики Хакасия «Формирование
комфортной городской среды и
благоустройство территории муниципальных
образований Республики Хакасия»

ПОРЯДОК

инвентаризации уровня благоустройства индивидуальных жилых домов
и земельных участков, предоставленных для их размещения,
в муниципальных образованиях Республики Хакасия

1. Общие положения

1.1. Настоящий Порядок регулирует механизм проведения инвентаризации уровня благоустройства территорий, прилегающих к жилым домам, независимо от формы собственности, расположенных в муниципальных образованиях Республики Хакасия.

1.2. В целях настоящего Порядка под жилым домом понимается индивидуально-определенное здание, которое состоит из комнат, а также помещений вспомогательного использования, предназначенных для удовлетворения гражданами бытовых и иных нужд, связанных с их проживанием в таком здании.

1.3. Инвентаризация уровня благоустройства территорий, прилегающих к жилым домам, проводится органами местного самоуправления городских округов и поселений (далее – муниципальное образование) либо лицами, уполномоченными органами местного самоуправления муниципальных образований на проведение инвентаризации уровня благоустройства территорий, прилегающих к жилым домам.

1.4. К инвентаризации уровня благоустройства территорий, прилегающих к жилым домам, по согласованию привлекаются собственники и (или) иные правообладатели жилых домов и земельных участков, граничащих с подлежащими инвентаризации территориями, прилегающими к жилым домам.

1.5. По результатам инвентаризации уровня благоустройства территории, прилегающей к жилым домам, составляется паспорт благоустройства территорий, прилегающих к жилым домам (далее – паспорт), с приложением фотографий и (или) плана-схемы территории, прилегающей к жилым домам.

2. Цели и задачи инвентаризации уровня благоустройства территорий, прилегающих к жилым домам

2.1. Цели инвентаризации уровня благоустройства территорий, прилегающих к жилым домам:

- 1) определение уровня благоустройства территорий, прилегающих к жилым домам;
- 2) определение необходимости благоустройства территорий, прилегающих к жилым домам;
- 3) составление реестра благоустройства территорий, прилегающих к жилым домам (далее – реестр).

2.2. Задачи инвентаризации уровня благоустройства территорий, прилегающих к жилым домам:

- 1) выявление фактического наличия объектов и элементов благоустройства территорий, прилегающих к жилым домам;
- 2) определение физического состояния объектов и элементов благоустройства территорий, прилегающих к жилым домам;
- 3) обобщение сведений об уровне благоустройства территорий, прилегающих к жилым домам;
- 4) формирование и ведение реестра;
- 5) организация благоустройства территорий, прилегающих к жилым домам.

3. Объекты инвентаризации

3.1. Объектами инвентаризации являются территории, прилегающие к жилым домам в границах муниципального образования.

3.2. К объектам благоустройства объекта инвентаризации относятся:

- 1) тротуары;
- 2) проезды от внешней границы жилого дома до проезжей части улиц и дорог общего назначения либо до полосы отвода или придорожных полос;
- 3) система водоотведения поверхностного стока;
- 4) контейнерные площадки и площадки для складирования отдельных групп коммунальных отходов;

5) иные объекты, предусмотренные правилами благоустройства территорий муниципальных образований.

3.3. К элементам благоустройства объекта благоустройства относятся:

- 1) элементы освещения;
- 2) элементы озеленения;
- 3) иные элементы, предусмотренные правилами благоустройства территорий муниципальных образований.

4. Порядок проведения инвентаризации

4.1. Инвентаризация уровня благоустройства территорий, прилегающих к жилым домам, осуществляется органом местного самоуправления муниципального образования или уполномоченным им лицом в соответствии с графиком инвентаризации территорий, прилегающих к жилым домам, утвержденным правовым актом органа местного самоуправления.

4.2. Орган местного самоуправления муниципального образования проводит инвентаризацию уровня благоустройства территории, прилегающей к жилым домам, в соответствии с графиком, указанным в пункте 4.1 настоящего Порядка, с выездом на место, фотофиксацией территории, прилегающей к жилым домам, объектов и элементов благоустройства такой территории и (или) плана-схемы территории, прилегающей к жилым домам.

4.3. По результатам инвентаризации органом местного самоуправления, проводившим инвентаризацию территории, прилегающей к жилым домам, составляется паспорт.

Паспорт составляется на бумажном носителе и в электронном виде не позднее 15 рабочих дней со дня проведения инвентаризации уровня благоустройства территорий, прилегающих к жилым домам, по форме согласно приложению 1 к настоящему Порядку и утверждается лицом, уполномоченным главой муниципального образования. Фотоснимки территории, прилегающей к жилым домам, и (или) план-схема территории, прилегающей к жилым домам, являются неотъемлемой частью паспорта.

4.4. На основании утвержденного паспорта органом местного самоуправления формируется реестр по форме согласно приложению 2 к настоящему Порядку. Сведения в реестр вносятся не позднее трех рабочих дней со дня утверждения паспорта.

Реестр подписывается главой муниципального образования.

4.5. В случае выполнения работ по благоустройству на территории, прилегающей к жилым домам, в паспорт и в реестр вносятся соответствующие

изменения в соответствии с пунктами 4.1–4.4 настоящего Порядка.

4.6. Паспорта хранятся в органе местного самоуправления муниципального образования в течение сроков их хранения, установленных законами и иными нормативными правовыми актами.

Приложение 1
к Порядку инвентаризации уровня
благоустройства индивидуальных жилых
домов и земельных участков,
предоставленных для их размещения,
в муниципальных образованиях Республики
Хакасия

Форма

УТВЕРЖДАЮ

должность

_____ (Ф. И. О.)

« ___ » _____ 20__ г.

ПАСПОРТ

благоустройства территорий, прилегающих к жилым домам*

| | |
|---|---|
| Наименование муниципального образования | |
| Наименование населенного пункта | |
| Адреса жилых домов, расположенных на земельных участках, граничащих с инвентаризируемой территорией, прилегающей к жилым домам | |
| Площадь территории, прилегающей к жилым домам, кв. м | |
| Объекты и элементы благоустройства территории, прилегающей к жилым домам | Описание объекта и элемента благоустройства территории, прилегающей к жилым домам |
| 1 | 2 |
| Тротуары** | |
| Проезды от внешней границы жилого дома до проезжей части улиц и дорог общего назначения либо до полосы отвода или придорожных полос** | |
| Система водоотведения поверхностного стока | |
| Контейнерные площадки и площадки для складирования отдельных групп коммунальных отходов*** | |
| Элементы освещения**** | |
| Элементы озеленения***** | |
| Иные объекты и элементы благоустройства | |

* Под жилым домом понимается индивидуально-определенное здание, которое состоит из комнат, а также помещений вспомогательного использования, предназначенных для удовлетворения гражданами бытовых и иных нужд, связанных с их проживанием в таком здании.

** При описании объекта благоустройства указывается в том числе вид покрытия дорожного полотна.

*** При описании объекта благоустройства указывается основание площадки (асфальтобетонное, цементное, щебеночное, гравийное, цементный бетон, прочее), наличие и целостность ограждения, количество и целостность контейнеров.

**** При описании элемента благоустройства указывается вид уличного освещения (фасадное, ландшафтное, уличное, количество и источники света (лампы накаливания, галогенные лампы, люминесцентные лампы, прочее), режим работы освещения (круглосуточно, дневной, вечерний).

***** При описании элемента благоустройства указывается форма озеленения (газон, клумба, иные формы), наличие и целостность ограждения.

Примечание:


1. В графе 2 указывается информация, идентифицирующая местоположение территории, прилегающей к жилым домам (границы улиц, адреса жилых домов, расположенных на земельных участках, граничащих с территорией, прилегающей к жилым домам, иная информация).

2. В графах 6, 7, 8, 9, 10, 11 указывается «+» в случае наличия элемента благоустройства, «-» – в случае отсутствия элемента благоустройства.

_____ Ф. И. О. главы муниципального образования (или уполномоченного им лица).».

2. Настоящее постановление распространяется на правоотношения, связанные с исполнением республиканского бюджета на 2024 год и на плановый период 2025 и 2026 годов.

Глава Республики Хакасия –
Председатель Правительства
Республики Хакасия



В. Коновалов