



РОССИЙСКАЯ ФЕДЕРАЦИЯ
ПРАВИТЕЛЬСТВО
РЕСПУБЛИКИ ХАКАСИЯ

РОССИЯ ФЕДЕРАЦИЯЗЫ
ХАКАС РЕСПУБЛИКАНЫҢ
ПРАВИТЕЛЬСТВОЗЫ

ПОСТАНОВЛЕНИЕ

от 15.07. 2024 г. № 408
г. Абакан

Об утверждении границ особо охраняемой территории регионального значения рекреационного назначения «Спортивно-туристическая база сверхлегкой авиации «Лиственная» и отнесении земель к землям особо охраняемых территорий регионального значения рекреационного назначения

В соответствии со статьями 94, 98 Земельного кодекса Российской Федерации, постановлением Правительства Республики Хакасия от 18.07.2008 № 229 «Об утверждении порядка отнесения земель к землям особо охраняемых территорий регионального значения в Республике Хакасия и порядка их использования» (с последующими изменениями) Правительство Республики Хакасия ПОСТАНОВЛЯЕТ:

1. Создать на территории Богградского района Республики Хакасия особо охраняемую территорию регионального значения рекреационного назначения «Спортивно-туристическая база сверхлегкой авиации «Лиственная».

2. Утвердить границы (описание местоположения границ) особо охраняемой территории регионального значения рекреационного назначения «Спортивно-туристическая база сверхлегкой авиации «Лиственная» в Богградском районе Республики Хакасия общей площадью 24 851 квадратный метр (приложение).

3. Отнести земли в границах территории, указанной в пункте 1 настоящего постановления, к землям особо охраняемых территорий регионального значения рекреационного назначения.

4. Установить, что особо охраняемая территория регионального значения рекреационного назначения создана без ограничения срока действия и без изъятия земельных участков (акваторий), используемых для общегосударственных нужд, а также у собственников, владельцев, пользователей, арендаторов этих участков.

5. По ходатайству заинтересованных лиц земельный участок, находящийся в границах особо охраняемой территории регионального значения рекреационного назначения, после вступления в силу настоящего постановления подлежит переводу в установленном порядке из категории земель сельскохозяйственного назначения в категорию земель особо охраняемых территорий и объектов.

Глава Республики Хакасия –
Председатель Правительства
Республики Хакасия

В. Коновалов

УТВЕРЖДЕНЫ
 постановлением Правительства
 Республики Хакасия «Об утверждении
 границ особо охраняемой территории
 регионального значения
 рекреационного назначения
 «Спортивно-туристическая база
 сверхлегкой авиации «Лиственная» и
 отнесении земель к землям особо
 охраняемых территорий регионального
 значения рекреационного назначения»

ГРАНИЦЫ

(описание местоположения границ) особо охраняемой территории
 регионального значения рекреационного назначения
 «Спортивно-туристическая база сверхлегкой авиации «Лиственная»

1. Сведения об объекте

Таблица 1

№ п/п	Характеристики объекта	Описание характеристик
1	2	3
1	Местоположение объекта	Республика Хакасия, Боградский район, в 5,5 км на северо-восток от с. Сарагаш
2	Площадь объекта	24 851 м ²

2. Сведения о местоположении границ объекта

Таблица 2

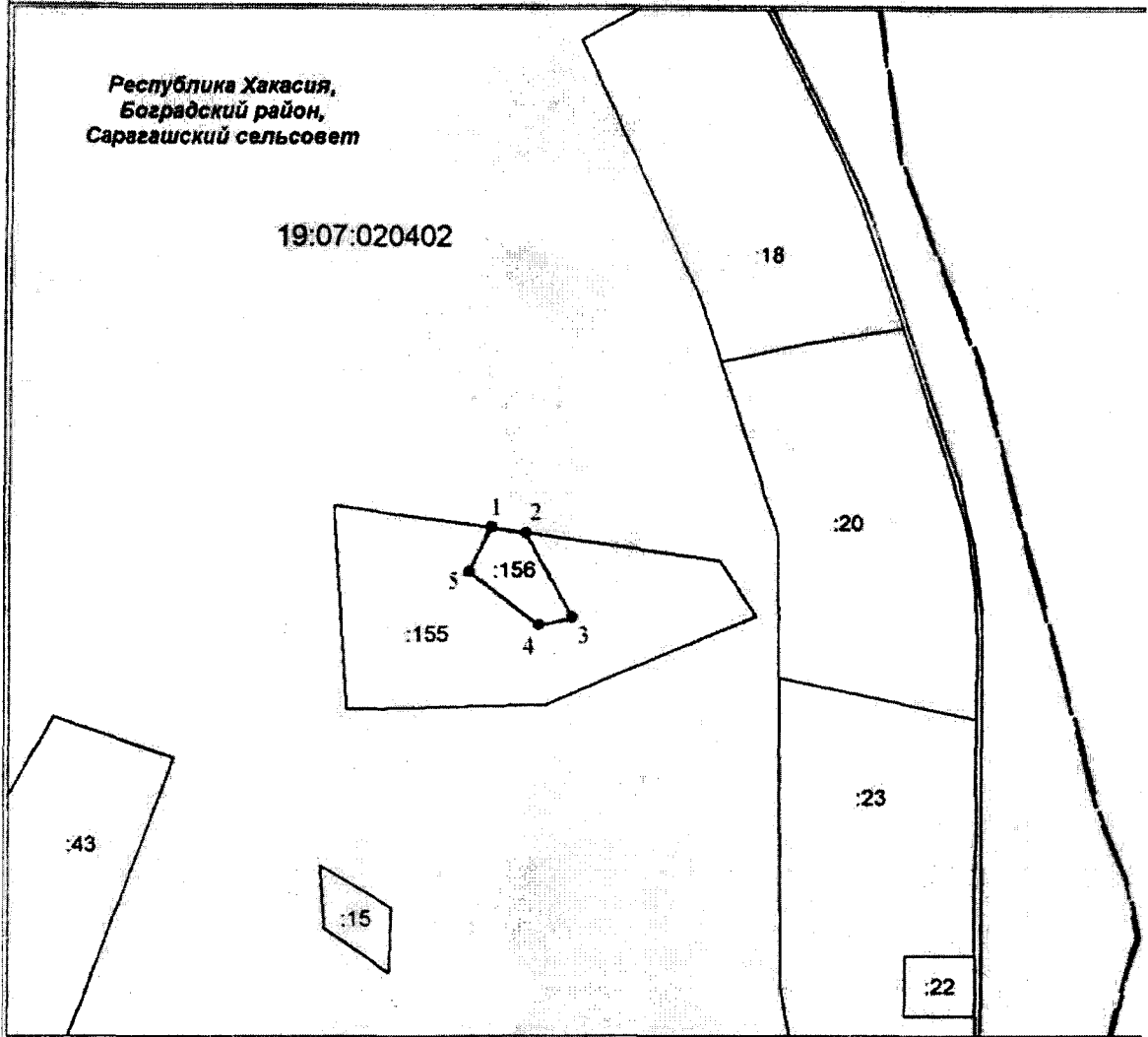
1. Система координат МСК-166					
2. Сведения о характерных точках границ объекта					
Обозначение характерных точек границ	Координаты, м		Метод определения координат характерной точки	Средняя квадратическая погрешность положения характерной точки (Mt), м	Описание обозначения точки на местности (при наличии)
	X	Y			
1	2	3	4	5	6
1	535130.02	157574.20	Аналитический метод	0.3	-
2	535118.08	157648.04	Аналитический метод	0.3	-
3	534932.63	157749.16	Аналитический метод	0.3	-
4	534915.68	157677.72	Аналитический метод	0.3	-
5	535130.02	157574.20	Аналитический метод	0.3	-

3. План границ объекта

План границ объекта









Республика Хакасия,
Богородский район,
Сарагайский сельсовет

19:07:020402



Масштаб 1:15000

Используемые условные знаки и обозначения:

-  Характерная точка границы объекта
-  Надписи номеров характерных точек границы объекта
-  Граница объекта
-  Существующая часть границы, имеющиеся в ЕГРН сведения о которой достаточны для определения ее местоположения
-  Граница кадастрового квартала
-  Граница зон с особыми условиями использования территории, содержащихся в ЕГРН
-  Кадастровый номер земельного участка
-  Обозначение кадастрового квартала

Подпись  Минакова Н. В.

Дата 21 апреля 2023 г.

Место для оттиска печати (при наличии) лица, составившего описание местоположения границ объекта

Министерство по делам
юстиции и региональной
безопасности РХ