



ПРАВИТЕЛЬСТВО ЧЕЧЕНСКОЙ РЕСПУБЛИКИ
НОХЧИЙН РЕСПУБЛИКИН ПРАВИТЕЛЬСТВО

П О С Т А Н О В Л Е Н И Е

от 04.03.2014

г. Грозный

№ 38

Об изъятии земель сельскохозяйственного назначения в Шалинском муниципальном районе Чеченской Республики и переводе их в категорию земель промышленности и иного специального назначения

В соответствии с Земельным кодексом Российской Федерации, Федеральным законом от 21 декабря 2004 года № 172-ФЗ «О переводе земель или земельных участков из одной категории в другую», Законом Чеченской Республики от 25 февраля 2014 года № 7-РЗ «О регулировании земельных отношений в Чеченской Республике» и на основании ходатайства главы администрации Шалинского муниципального района Чеченской Республики и представленных документов Правительство Чеченской Республики

ПОСТАНОВЛЯЕТ:

1. Изъять из категории земель сельскохозяйственного назначения и землепользования государственных унитарных предприятий в Шалинском муниципальном районе Чеченской Республики и перевести в категорию земель промышленности и иного специального назначения для размещения и оборудования площадок в качестве мусоросортировочных и мусороперегрузочных пунктов следующие земли:

1) государственного унитарного предприятия «Госхоз «Джалка» - площадью 105 000 кв. м, расположенные на территории Шалинского городского поселения, в кадастровом квартале № 20:12:1502000, согласно приложению № 1;

2) государственного унитарного предприятия «Госхоз «Предгорный» - площадью 40 000 кв. м, расположенные на территории Ново-Атагинского сельского поселения, в кадастровом квартале № 20:12:2002000, согласно приложению № 2;

3) государственного унитарного предприятия «Госхоз «Южный» - площадью 100 000 кв. м, расположенные на территории Мескер-Юртовского сельского поселения, в кадастровом квартале № 20:12:1302000, согласно приложению № 3;

4) государственного унитарного предприятия «Госхоз «Автуринский» - площадью 50 000 кв. м, расположенные на территории Автуринского сельского поселения, в кадастровом квартале № 20:12:1602000, согласно приложению № 4;

5) государственного унитарного предприятия Госхоз «Сержень-Юртовский» - площадью 30 000 кв. м, расположенные на территории Сержень-Юртовского сельского поселения, в кадастровом квартале № 20:12:1802000, согласно приложению № 5;

6) государственного унитарного предприятия «Госхоз «Герменчукский» - площадью 30 000 кв. м, расположенные на территории Герменчукского сельского поселения, в кадастровом квартале № 20:12:1402000, согласно приложению № 6.

2. Рекомендовать управлению Федеральной службы государственной регистрации, кадастра и картографии по Чеченской Республике внести соответствующие изменения в документы государственного кадастра недвижимости.

3. Министерству сельского хозяйства Чеченской Республики обеспечить контроль за возмещением убытков землепользователю, причиненных изъятием земель, указанных в пункте 1 настоящего постановления.

4. Министерству имущественных и земельных отношений Чеченской Республики внести необходимые изменения в систему учета имущества Чеченской Республики.

5. Контроль за выполнением настоящего постановления возложить на заместителя Председателя Правительства Чеченской Республики, осуществляющего полномочия по координации деятельности органов исполнительной власти Чеченской Республики по вопросам управления государственным имуществом, охраны и использования земель на территории Чеченской Республики.

6. Настоящее постановление вступает в силу по истечении десяти дней после дня его официального опубликования.

Председатель Правительства
Чеченской Республики

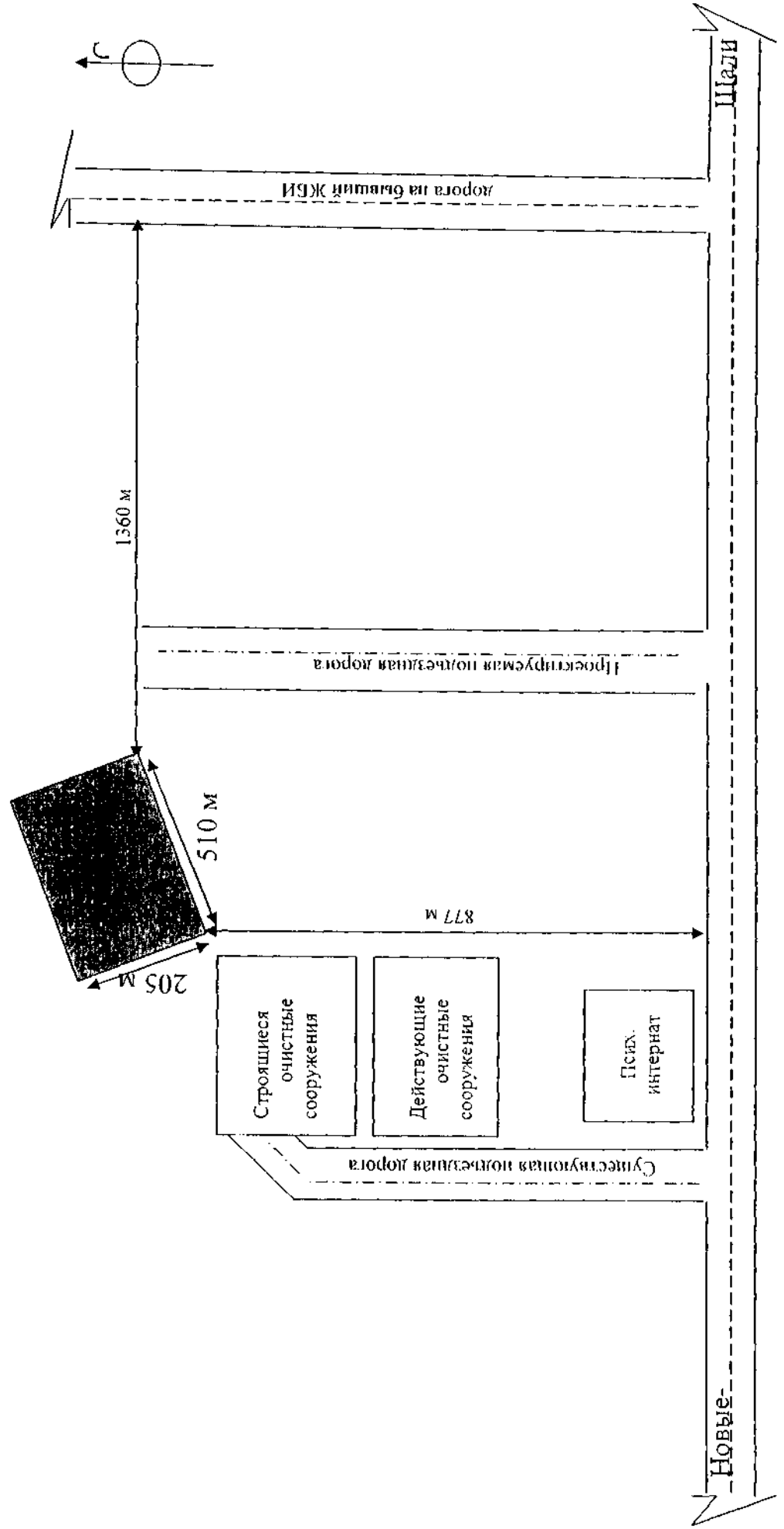


Р.С.-Х. Эдельгериев


ПРИЛОЖЕНИЕ № 1
к постановлению Правительства
Чеченской Республики
от 07.03.2017 № 38

ПЛАН-СХЕМА

переводимых земель площадью 105 000 кв. м, расположенных
на территории Шалинского городского поселения, в кадастровом квартале № 20:12:1502000

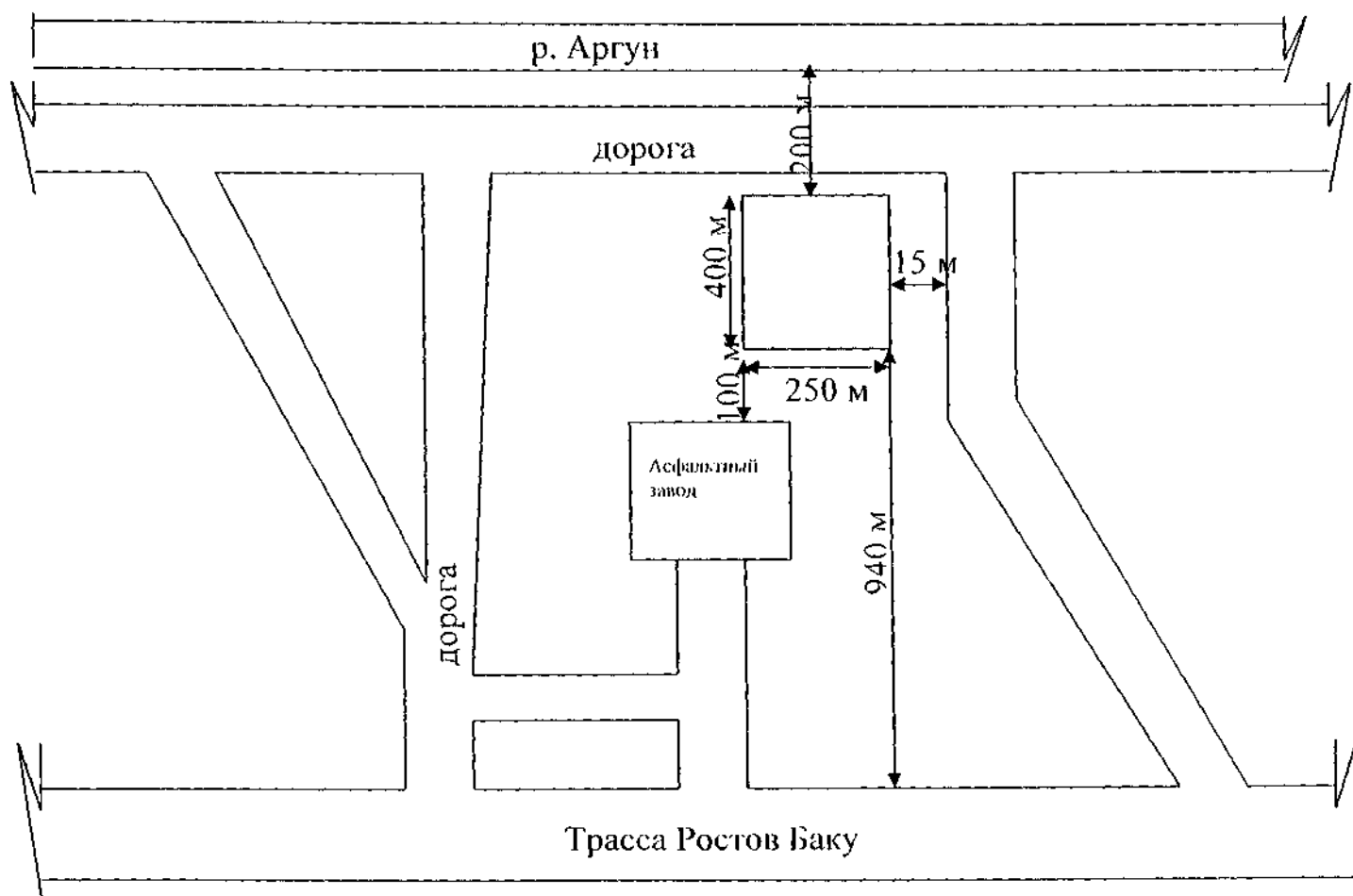


ПЛАН-СХЕМА
переводимых земель площадью 40 000 кв. м, расположенных
на территории Ново-Атагинского сельского поселения, в кадастровом квартале № 20:12:2002000



ПРИЛОЖЕНИЕ № 3
к постановлению Правительства
Чеченской Республики
от 07.03.2017 № 38

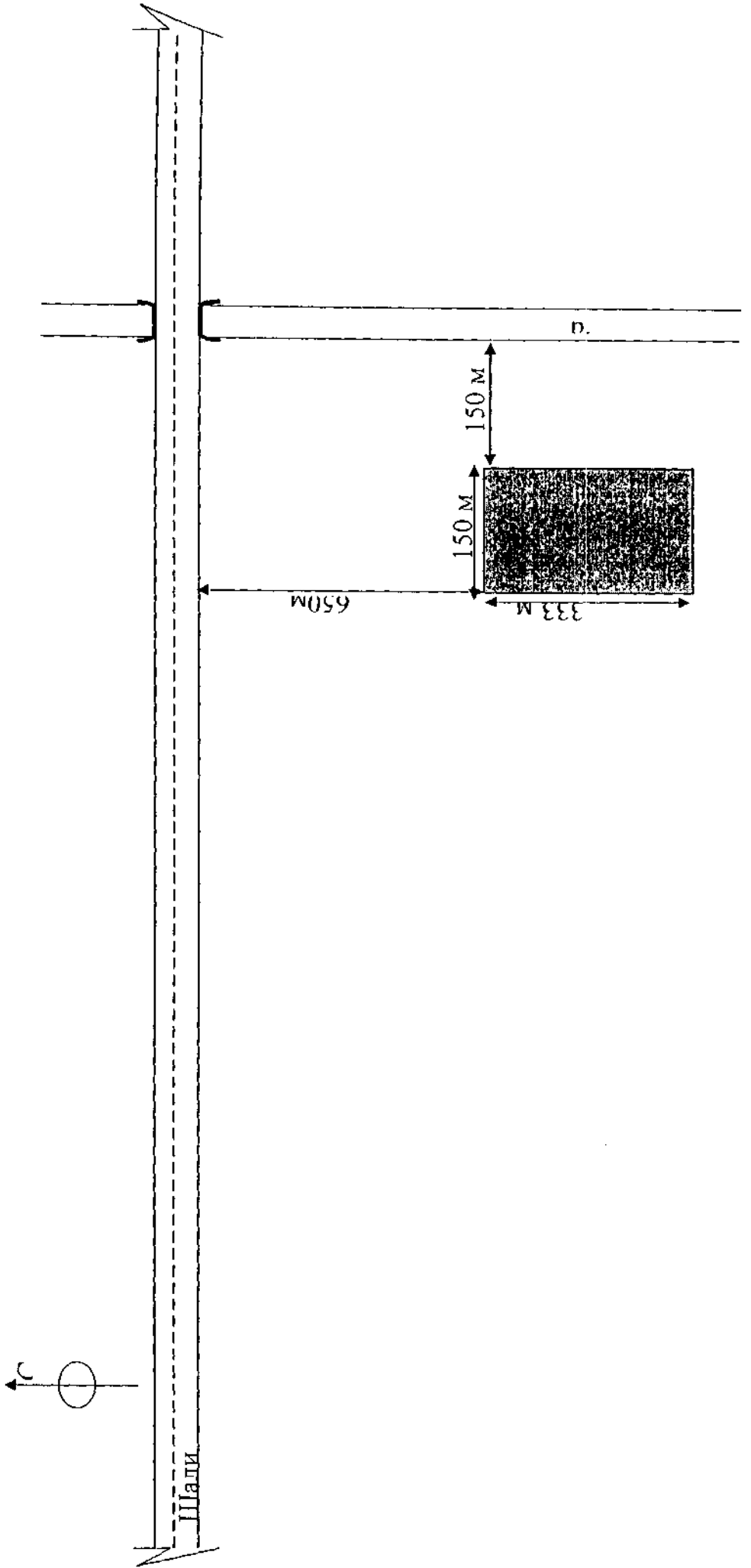
ПЛАН-СХЕМА
переводимых земель площадью 100 000 кв. м,
расположенных на территории Мескер-Юртовского сельского поселения,
в кадастровом квартале № 20:12:1302000



ПРИЛОЖЕНИЕ № 4
к постановлению Правительства
Чеченской Республики
от 07.03.2017 № 38

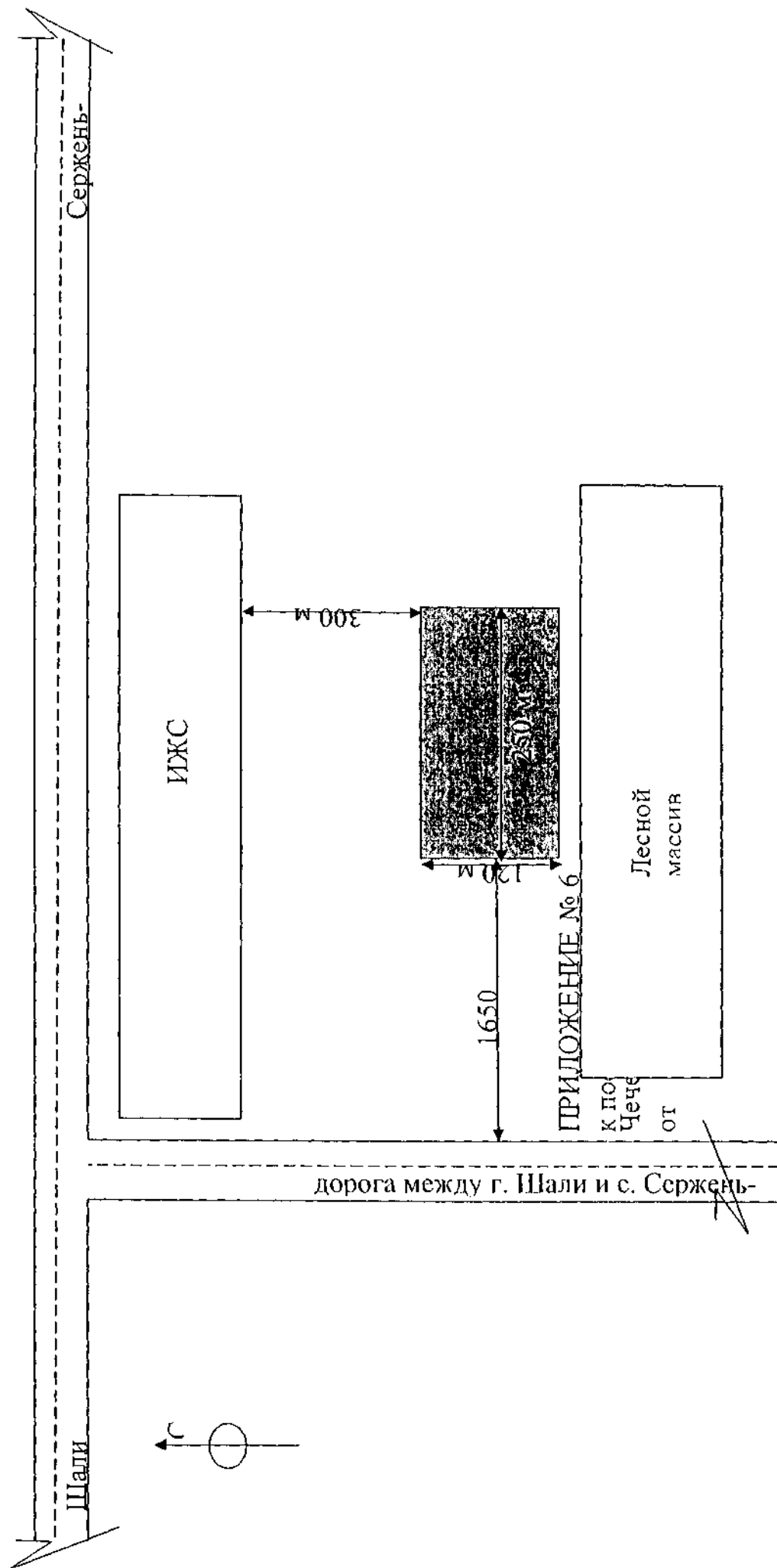
ПЛАН-СХЕМА

переводимых земель площадью 50 000 кв. м, расположенных на территории
Авгуринского сельского поселения, в кадастровом квартале № 20:12:1602000



ПРИЛОЖЕНИЕ № 5
к постановлению Правительства
Чеченской Республики
от 07.03.2017 № 38

ПЛАН-СХЕМА
переводимых земель площадью 30 000 кв. м, расположенных на территории
Сержень-Юртовского сельского поселения, в кадастровом квартале № 20:12:1802000



ПРИЛОЖЕНИЕ № 6
к постановлению Правительства
Чеченской Республики
от 07.03.2017 № 38

ПЛАН-СХЕМА

переводимых земель площадью 30 000 кв. м, расположенных на территории
Герменчукского сельского поселения, в кадастровом квартале № 20:12:1402000

