



ПРАВИТЕЛЬСТВО ЧЕЧЕНСКОЙ РЕСПУБЛИКИ
НОХЧИЙН РЕСПУБЛИКИН ПРАВИТЕЛЬСТВО

ПО С Т А Н О В Л Е Н И Е

от 09.10.2014

г. Грозный

№ 228

О переводе земель сельскохозяйственного назначения в Ножай-Юртовском муниципальном районе Чеченской Республики в категорию земель промышленности и иного специального назначения

На основании статей 8, 49, 57 Земельного кодекса Российской Федерации, Федерального закона от 21 декабря 2004 года № 172-ФЗ «О переводе земель или земельных участков из одной категории в другую», Закона Чеченской Республики от 25 февраля 2014 года № 7-РЗ «О регулировании земельных отношений в Чеченской Республике», принимая во внимание ходатайство главы администрации Ножай-Юртовского муниципального района Чеченской Республики и представленные документы, Правительство Чеченской Республики **ПОСТАНОВЛЯЕТ:**

1. Перевести из категории земель сельскохозяйственного назначения в Ножай-Юртовском районе Чеченской Республики в категорию земель промышленности, энергетики, транспорта, связи, радиовещания, телевидения, информатики, земель для обеспечения космической деятельности, земель обороны, безопасности и иного специального назначения:

1) часть земель в Галайтинском сельском поселении, находящихся в землепользовании у государственного унитарного предприятия «Госхоз «Галайтинский», общей площадью 15 000 кв. м, в кадастровом квартале 20:09:5102000, - для строительства животноводческого комплекса, согласно приложению № 1;

2) часть земель в Балансуйском сельском поселении, находящихся в землепользовании у государственного унитарного предприятия «Госхоз им. Гадаева», общей площадью 20 000 кв. м, в кадастровом квартале 20:09:5602000, - для строительства животноводческого откормочного комплекса и скотобойни, согласно приложению № 2;

3) часть земель в Рогун-Кажинском сельском поселении, находящихся в землепользовании у государственного унитарного предприятия «Госхоз им. Гадаева», общей площадью 20 000 кв. м, в кадастровом квартале 20:09:6002000, - для строительства откормочной площадки для откорма КРС и лошадей, согласно приложению № 3;

4) часть земель в Балансуйском сельском поселении, находящихся в землепользовании у государственного унитарного предприятия «Госхоз им. Гадаева», общей площадью 10 000 кв. м, в кадастровом квартале 20:09:5402000, - для строительства животноводческой фермы и других сельскохозяйственных построек, согласно приложению № 4;

5) часть земель в Мескетинском сельском поселении, находящихся в землепользовании у государственного унитарного предприятия «Госхоз им. Шерипова», общей площадью 1 000 кв. м, в кадастровом квартале 20:09:5202000, - для строительства фермы для откорма скота и мясного магазина, согласно приложению № 5;

6) часть земель в Гилянинском сельском поселении, находящихся в землепользовании у государственного унитарного предприятия «Госхоз «Гиляны», общей площадью 10 000 кв. м, в кадастровом квартале 20:09:6702000, - для строительства животноводческого комплекса, согласно приложению № 6;

7) часть земель в Мескетинском сельском поселении, находящихся в землепользовании у государственного унитарного предприятия «Госхоз им. Шерипова», общей площадью 40 000 кв. м, в кадастровом квартале 20:09:5202000, - для строительства зоны отдыха для молодёжи, согласно приложению № 7;

8) часть земель в Саясановском сельском поселении, находящихся в землепользовании у государственного унитарного предприятия «Госхоз им. Орджоникидзе», общей площадью 20 000 кв. м, в кадастровом квартале 20:09:6402000, - для строительства животноводческого комплекса, согласно приложению № 8;

9) часть земель в Мескетинском сельском поселении, находящихся в землепользовании у государственного унитарного предприятия «Госхоз им. Шерипова», общей площадью 10 000 кв. м, в кадастровом квартале 20:09:5202000, - для создания рыбоводческого хозяйства, с организацией зоны досуга и отдыха, согласно приложению № 9.

2. Рекомендовать Управлению Федеральной службы государственной регистрации, кадастра и картографии по Чеченской Республике внести соответствующие изменения в земельно-кадастровую документацию.

3. Министерству имущественных и земельных отношений Чеченской Республики внести соответствующие изменения в систему учета имущества Чеченской Республики.

4. Контроль за выполнением настоящего постановления возложить на заместителя Председателя Правительства Чеченской Республики Х.С. Хакимова.

5. Настоящее постановление вступает в силу по истечении десяти дней после дня его официального опубликования.

Председатель Правительства
Чеченской Республики



Р С.-Х. Эдельгериев



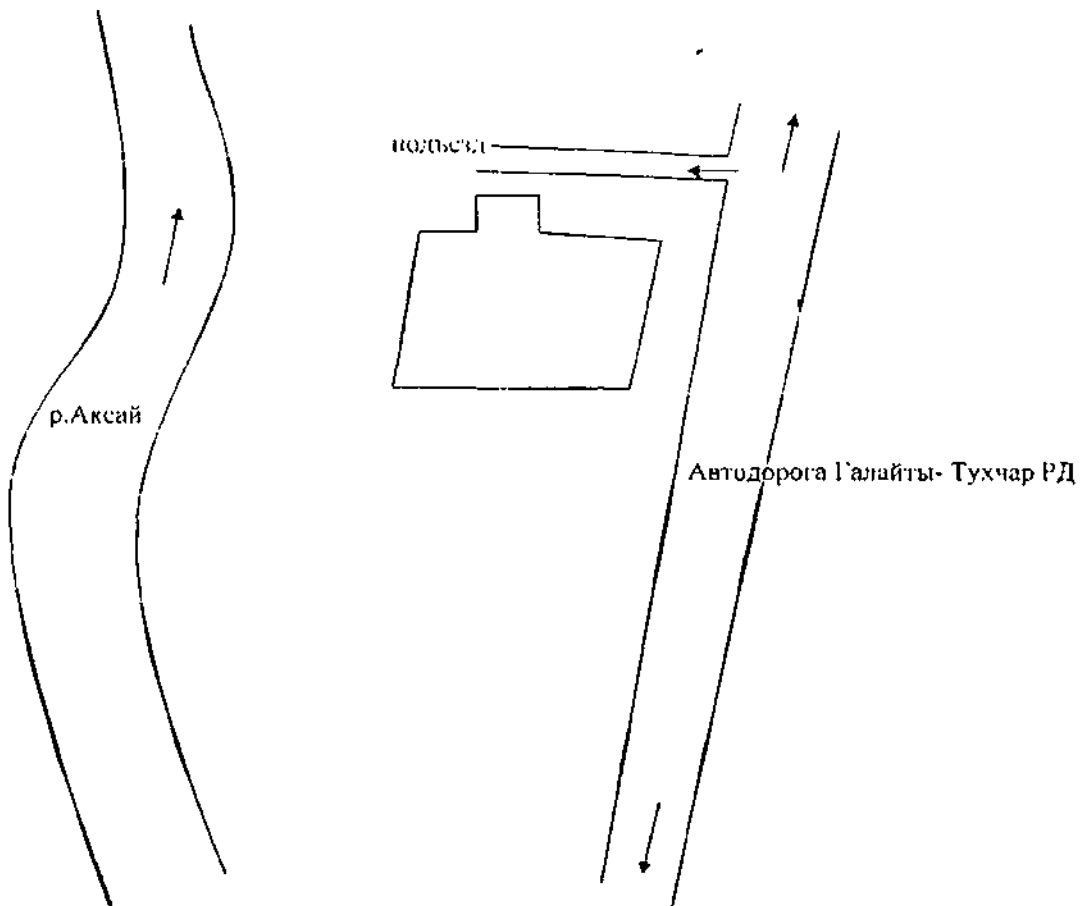
ПРИЛОЖЕНИЕ №1

по постановлению Правительства
Чеченской Республики

09.10.2017 № 228

ПЛАН-СХЕМА

земель сельскохозяйственного назначения в Галайгинском сельском поселении Ножай-Юртовского муниципального района Чеченской Республики, находящихся в землепользовании у государственного унитарного предприятия «Госхоз «Галайтинский», общей площадью 15 000 кв. м, в кадастровом квартале 20:09:5102000, переводимых в категорию земель промышленности и иного специального назначения для строительства животноводческого комплекса





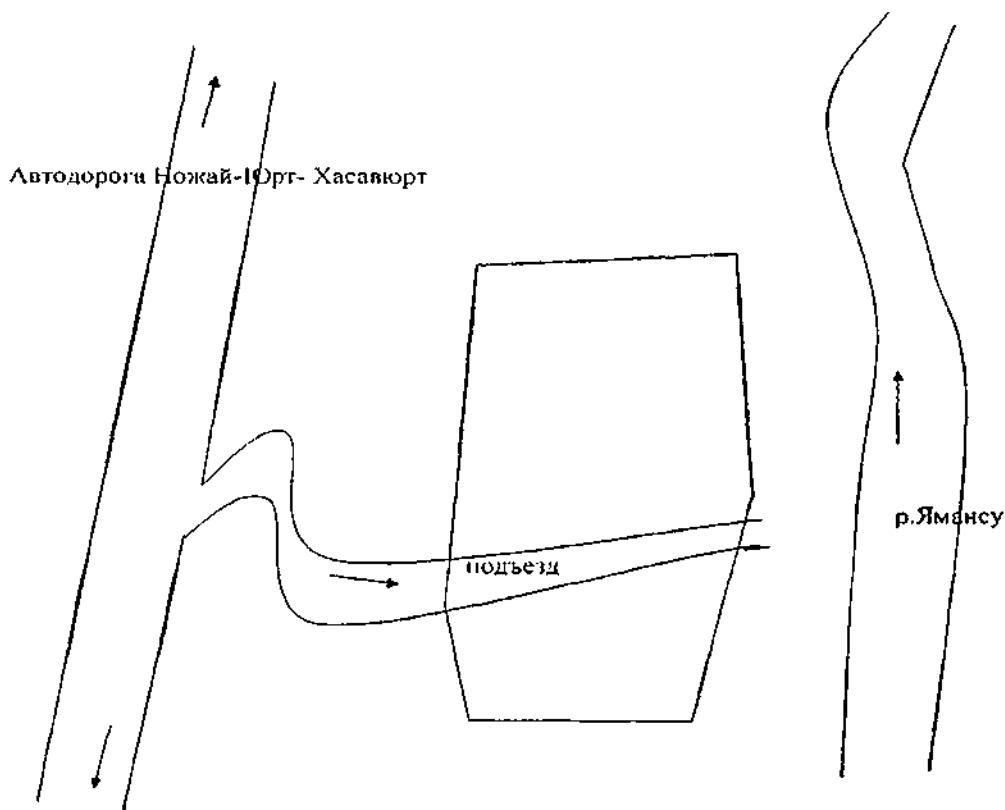
ПРИЛОЖЕНИЕ № 2

к постановлению Правительства Чеченской Республики

09.10.2017 № 228

ПЛАН-СХЕМА

земель сельскохозяйственного назначения в Балансуйском сельском поселении Ножай-Юртовского муниципального района Чеченской Республики, находящихся в землепользовании у государственного унитарного предприятия «Госхоз им. Гадаева», общей площадью 20 000 кв. м, в кадастровом квартале 20:09:5602000, переводимых в категорию земель промышленности и иного специального назначения для строительства животноводческого откормочного комплекса и скотобойни





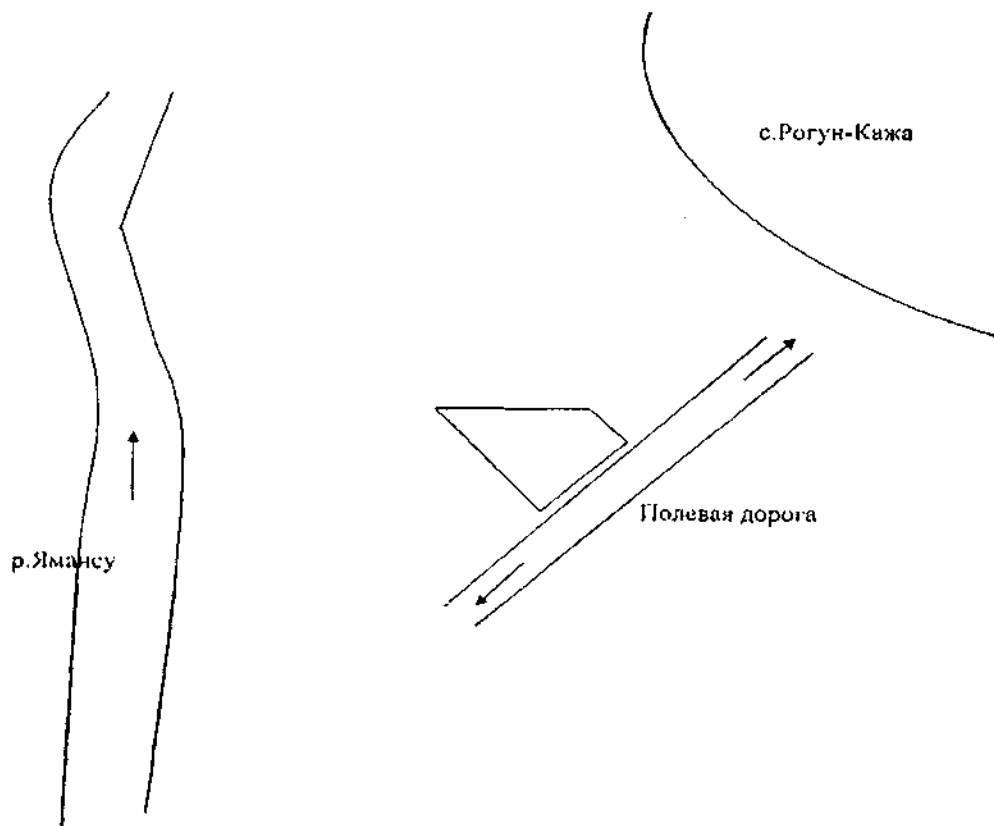
ПРИЛОЖЕНИЕ № 3

к постановлению Правительства
Чеченской Республики

09.10.2017 № 228

ПЛАН-СХЕМА

земель сельскохозяйственного назначения в Рогун-Кажинском сельском поселении Ножай-Юртовского муниципального района Чеченской Республики, находящихся в землепользовании у государственного унитарного предприятия «Госхоз им. Гадаева», общей площадью 20 000 кв. м, в кадастровом квартале 20:09:6002000, переводимых в категорию земель промышленности и иного специального назначения для строительства откормочной площадки для откорма КРС и лошадей





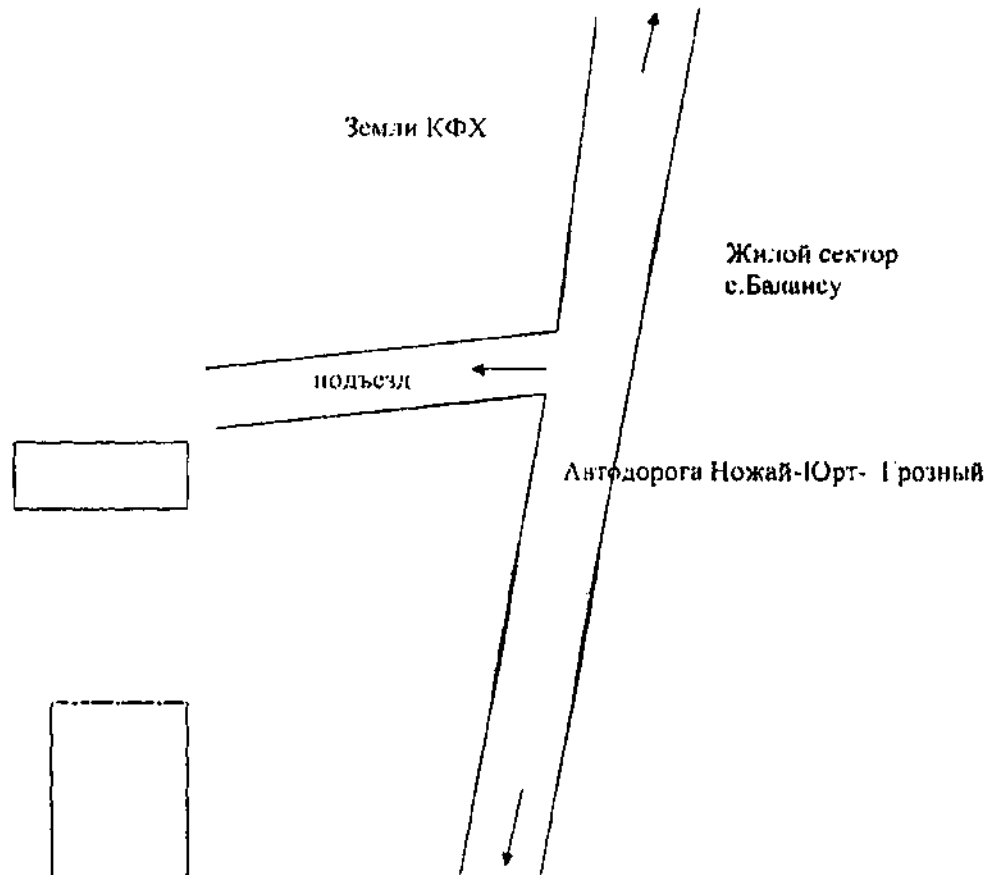
ПРИЛОЖЕНИЕ № 4

к постановлению Правительства
Чеченской Республики

от 09.10.2017 № 228

ПЛАН-СХЕМА

земель сельскохозяйственного назначения в Балансуйском сельском поселении Ножай-Юртовского муниципального района Чеченской Республики, находящихся в землепользовании у государственного унитарного предприятия «Госхоз им. Гадасва», общей площадью 10 000 кв. м, в кадастровом квартале 20:09:5402000, переводимых в категорию земель промышленности и иного специального назначения для строительства животноводческой фермы и других сельскохозяйственных построек





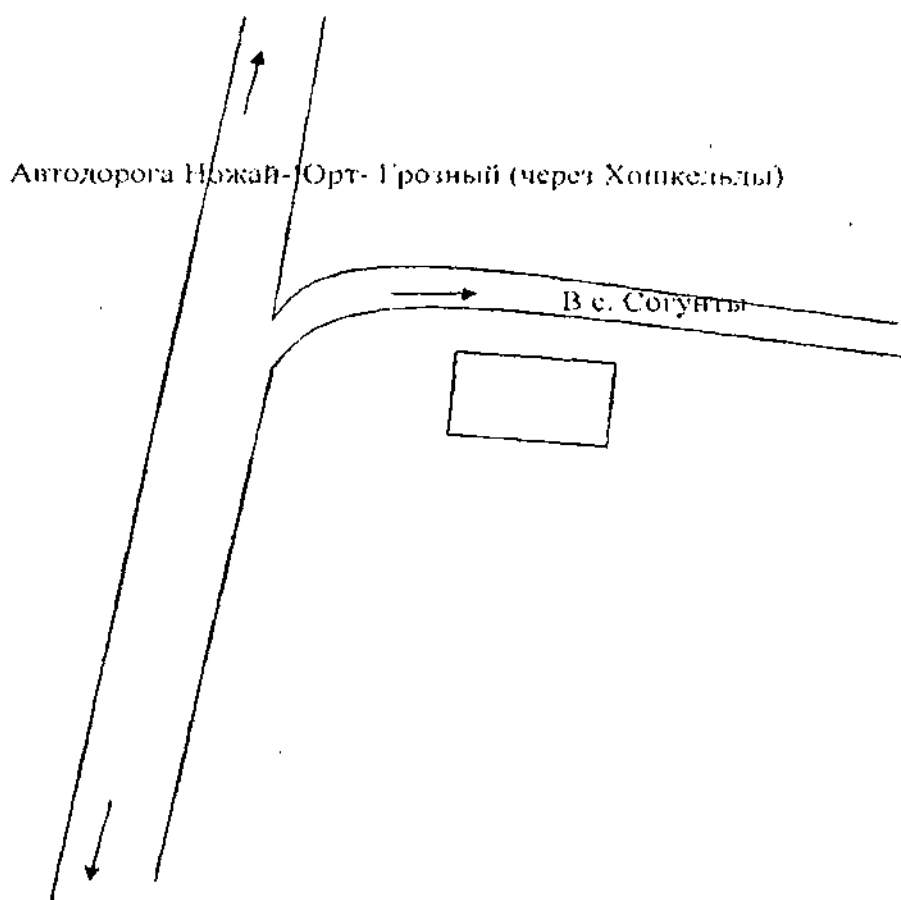
ПРИЛОЖЕНИЕ № 5

к постановлению Правительства
Чеченской Республики

от 09.10.2017 № 228

ПЛАН-СХЕМА

земель сельскохозяйственного назначения в Мескетинском сельском поселении Ножай-Юртовского муниципального района Чеченской Республики, находящихся в землепользовании у государственного унитарного предприятия «Госхоз им. Шерипова», общей площадью 1 000 кв. м, в кадастровом квартале 20:09:5202000, переводимых в категорию земель промышленности и иного специального назначения для строительства фермы для откорма скота и мясного магазина





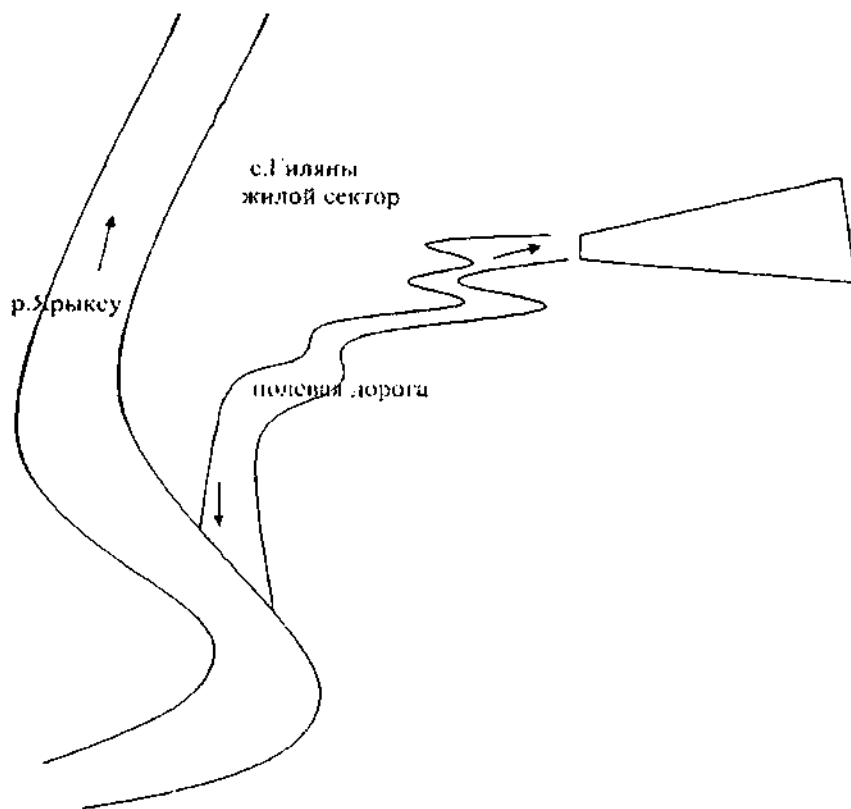
Приложение № 6

к постановлению Правительства
Чеченской Республики

09.10.2017 № 228

ПЛАН-СХЕМА

земель сельскохозяйственного назначения в Гилянском сельском поселении Ножай-Юртовского муниципального района Чеченской Республики, находящихся в землепользовании у государственного унитарного предприятия «Госхоз «Гиляны», общей площадью 10 000 кв. м, в кадастровом квартале 20:09:6702000, переводимых в категорию земель промышленности и иного специального назначения для строительства животноводческого комплекса





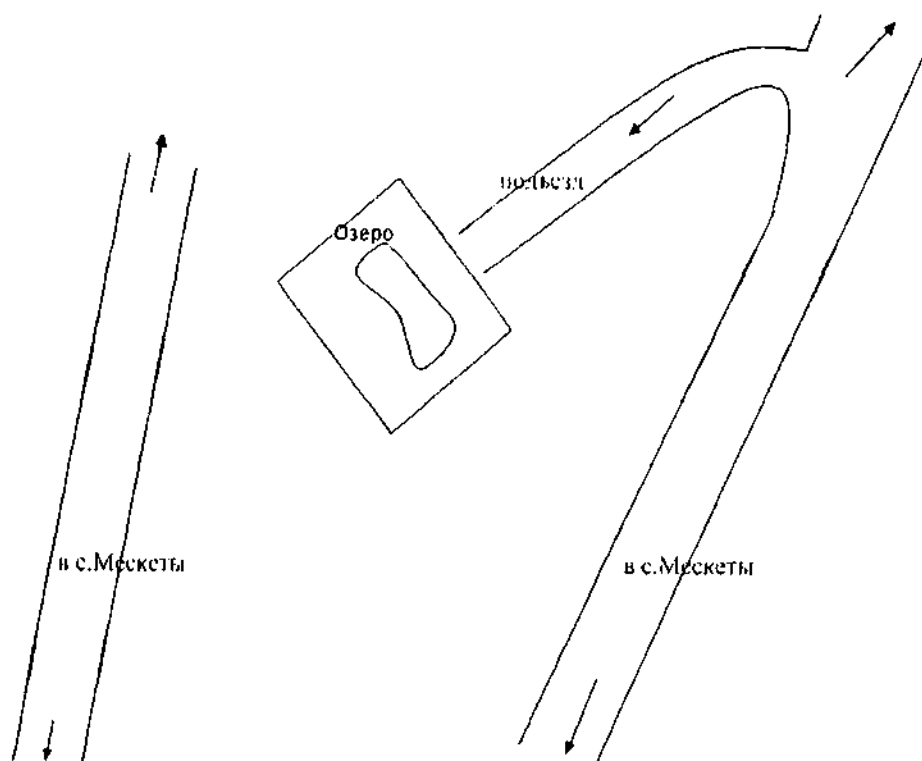
ДОПОЛНЕНИЕ № 7

к постановлению Правительства
Чеченской Республики

09.10.2017 № 228

ПЛАН-СХЕМА

земель сельскохозяйственного назначения в Мескетинском сельском поселении Ножай-Юртовского муниципального района Чеченской Республики, находящихся в землепользовании у государственного унитарного предприятия «Госхоз им. Шерипова», общей площадью 40 000 кв. м, в кадастровом квартале 20:09:5202000, переводимых в категорию земель промышленности и иного специального назначения для строительства зоны отдыха для молодёжи





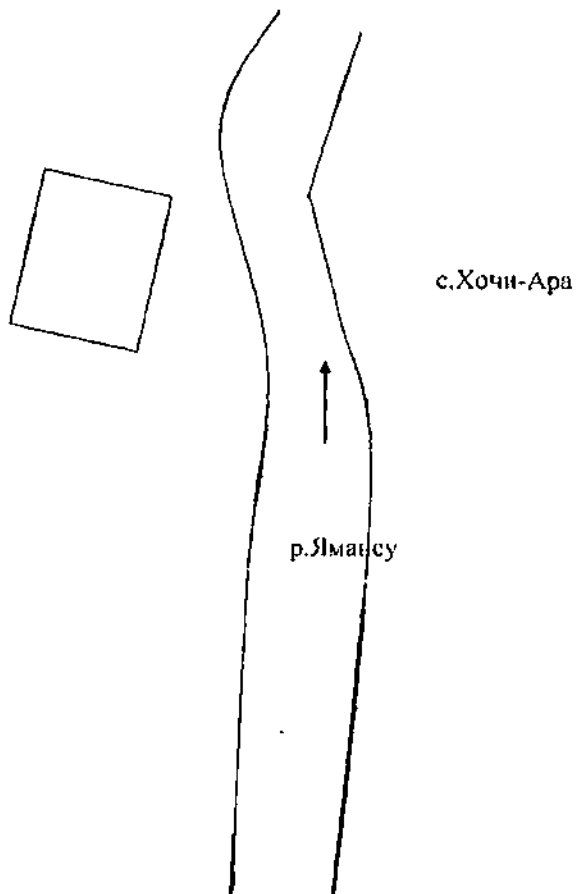
ПРИЛОЖЕНИЕ № 8

к постановлению Правительства Чеченской Республики

09.10.2017 № 228

ПЛАН-СХЕМА

земель сельскохозяйственного назначения в Энгенойском сельском поселении Ножай-Юртовского муниципального района Чеченской Республики, находящихся в землепользовании у государственного унитарного предприятия «Госхоз им. Орджоникидзе», общей площадью 20 000 кв. м, в кадастровом квартале 20:09:6402000, переводимых в категорию земель промышленности и иного специального назначения для строительства животноводческого комплекса





ПРИЛОЖЕНИЕ № 9

к постановлению Правительства Чеченской Республики

от 09.10.2017 № 228

ПЛАН-СХЕМА

земель сельскохозяйственного назначения в в Мескетинском сельском поселении Ножай-Юртовского муниципального района Чеченской Республики, находящихся в землепользовании у государственного унитарного предприятия «Госхоз им. Шерипова», общей площадью 10 000 кв. м, в кадастровом квартале 20:09:5202000, переводимых в категорию земель промышленности и иного специального назначения для создания рыбоводческого хозяйства, с организацией зоны досуга и отдыха

