



ПРАВИТЕЛЬСТВО ЧЕЧЕНСКОЙ РЕСПУБЛИКИ

НОХЧИЙН РЕСПУБЛИКИН ПРАВИТЕЛЬСТВО

ПО С Т А Н О В Л Е Н И Е

от 09.07.2018

г. Грозный

№ 139

О переводе земель и земельных участков сельскохозяйственного назначения в Веденском муниципальном районе Чеченской Республики в категорию земель особо охраняемых территорий и объектов (рекреационного назначения)

На основании статьи 8 Земельного кодекса Российской Федерации, Федерального закона от 21 декабря 2004 года № 172-ФЗ «О переводе земель или земельных участков из одной категории в другую», Закона Чеченской Республики от 25 февраля 2014 года № 7-РЗ «О регулировании земельных отношений в Чеченской Республике», постановления Правительства Чеченской Республики от 13 августа 2014 года № 139 «Об утверждении содержания ходатайства о переводе земель из одной категории в другую и состава прилагаемых к нему документов в отношении земель сельскохозяйственного назначения, за исключением земель, находящихся в собственности Российской Федерации», принимая во внимание ходатайство главы администрации Веденского муниципального района Чеченской Республики и представленные документы, Правительство Чеченской Республики

ПО С Т А Н О В Л Я Е Т:

1. Перевести из категории земель сельскохозяйственного назначения (пастбище) в категорию земель особо охраняемых территорий и объектов (рекреационного назначения) земли, расположенные на территории Макажойского сельского поселения Веденского муниципального района Чеченской Республики, находящиеся в землепользовании государственного унитарного предприятия «Госхоз «Ведено», в кадастровом квартале 20:02:3900075, общей площадью 30 000 кв. м, для строительства базы отдыха, согласно приложению № 1.

2. Перевести из категории земель сельскохозяйственного назначения (пастбище) в категорию земель особо охраняемых территорий и объектов (рекреационного назначения) земельный участок, расположенный на территории Сельментаузенского сельского поселения Веденского

муниципального района Чеченской Республики, находящийся в землепользовании государственного унитарного предприятия «Госхоз им. Орджоникидзе», с кадастровым номером 20:02:5702000:27, общей площадью 30 000 кв. м, для строительства базы агротуризма, согласно приложению № 2.

3. Перевести из категории земель сельскохозяйственного назначения (пастбище) в категорию земель особо охраняемых территорий и объектов (рекреационного назначения) земельный участок, расположенный на территории Махкетинского сельского поселения Веденского муниципального района Чеченской Республики, находящийся в землепользовании государственного унитарного предприятия «Госхоз им Орджоникидзе», с кадастровым номером 20:02:6202000:198, общей площадью 20 000 кв. м, для строительства реабилитационного центра для больных с сердечно-сосудистыми и соматическими заболеваниями, согласно приложению № 3.


4. Рекомендовать Управлению Федеральной службы государственной регистрации, кадастра и картографии по Чеченской Республике внести соответствующие изменения в земельно-кадастровую документацию.

5. Министерству имущественных и земельных отношений Чеченской Республики внести соответствующие изменения в систему учета имущества Чеченской Республики.

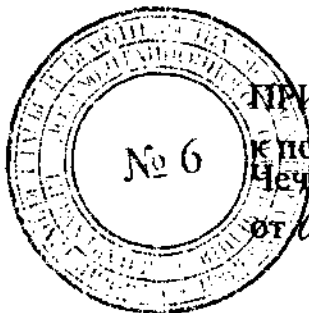
6. Контроль за выполнением настоящего постановления возложить на заместителя Председателя Правительства Чеченской Республики Х.С. Хакимова.

7. Настоящее постановление вступает в силу по истечении десяти дней после дня его официального опубликования.

Председатель Правительства
Чеченской Республики



М.М. Хучиев



ПРИЛОЖЕНИЕ № 1

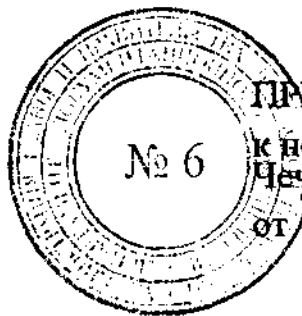
к постановлению Правительства
Чеченской Республики

от 09.07.2018 № 139

ПЛАН-СХЕМА

земель сельскохозяйственного назначения, расположенных на территории Макажойского сельского поселения Веденского муниципального района Чеченской Республики, в кадастровом квартале 20:02:3900075, общей площадью 30 000 кв. м, находящихся в землепользовании государственного унитарного предприятия «Госхоз «Ведено», переводимых в категорию земель особо охраняемых территорий и объектов (рекреационного назначения) для строительства базы отдыха





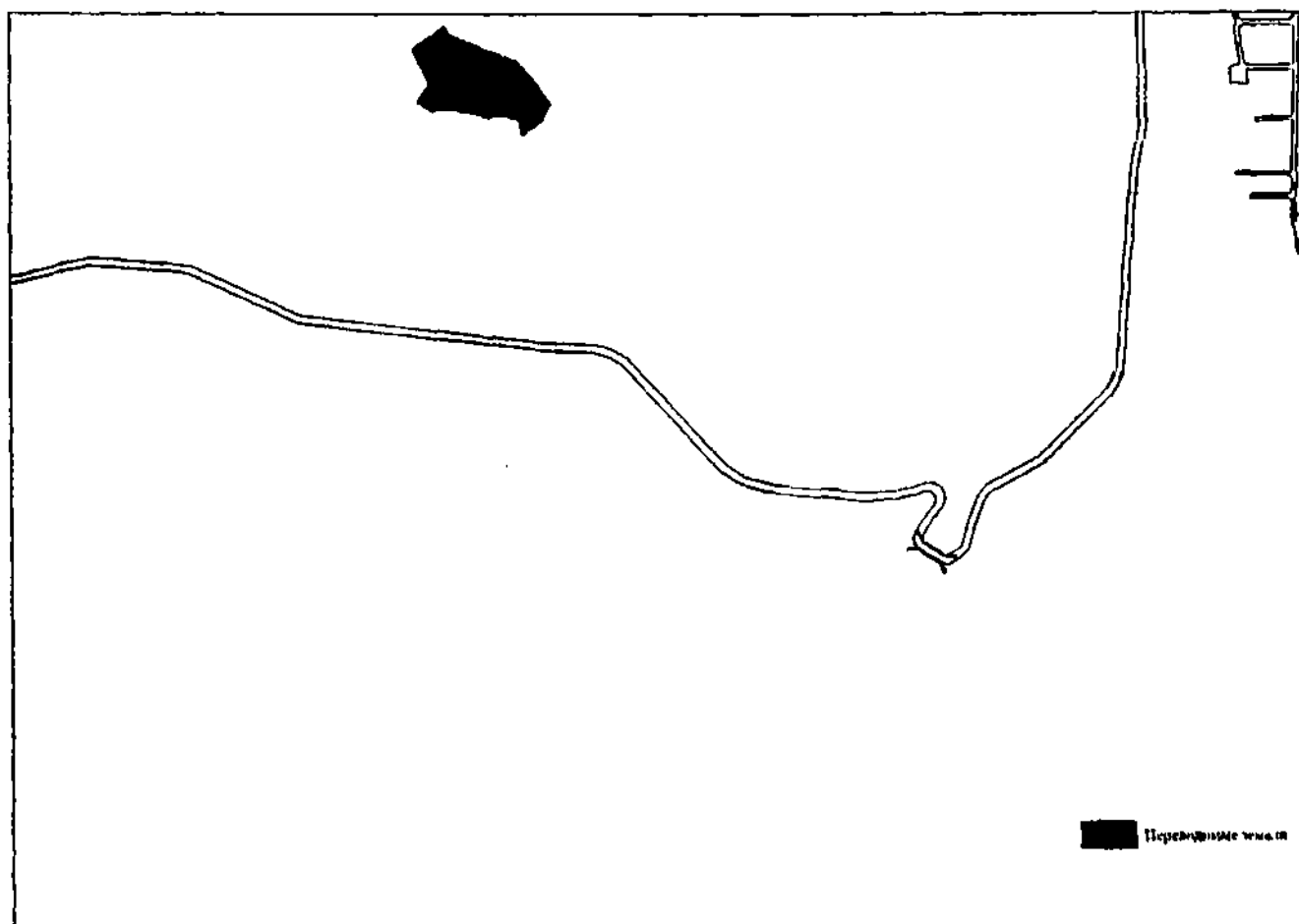
ПРИЛОЖЕНИЕ № 2

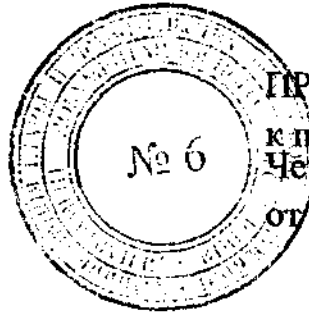
к постановлению Правительства
Чеченской Республики

от 09.07.2018 № 139

ПЛАН-СХЕМА

земельного участка сельскохозяйственного назначения, расположенного на территории Сельментаузенского сельского поселения Веденского муниципального района Чеченской Республики, с кадастровым номером 20:02:5702000:27, общей площадью 30 000 кв. м, находящегося в землепользовании государственного унитарного предприятия «Госхоз им. Орджоникидзе», переводимого в категорию земель особо охраняемых территорий и объектов (рекреационного назначения) для строительства базы агротуризма





ПРИЛОЖЕНИЕ № 3

к постановлению Правительства
Чеченской Республики

от 09.07.2018 № 139

ПЛАН-СХЕМА

земельного участка сельскохозяйственного назначения, расположенного на территории Махкетинского сельского поселения Веденского муниципального района Чеченской Республики, с кадастровым номером 20:02:6202000:198, общей площадью 20 000 кв. м, находящегося в землепользовании государственного унитарного предприятия «Госхоз им. Орджоникидзе», переводимого в категорию земель особо охраняемых территорий и объектов (рекреационного назначения) для строительства реабилитационного центра для больных с сердечно-сосудистыми и соматическими заболеваниями

