



ПРАВИТЕЛЬСТВО ЧЕЧЕНСКОЙ РЕСПУБЛИКИ
НОХЧИЙН РЕСПУБЛИКИН ПРАВИТЕЛЬСТВО

П О С Т А Н О В Л Е Н И Е

02.09.2020

№ 227

г. Грозный

Об изъятии земель из категории земель сельскохозяйственного назначения в Ачхой-Мартановском муниципальном районе Чеченской Республики и переводе их в категорию и состав земель населенного пункта

В соответствии со ст. 8 Земельного кодекса Российской Федерации, Федеральным законом от 21 декабря 2004 года № 172-ФЗ «О переводе земель или земельных участков из одной категории в другую», Законом Чеченской Республики от 25 февраля 2014 года № 7-РЗ «О регулировании земельных отношений в Чеченской Республике», постановлением Правительства Чеченской Республики от 13 августа 2014 года № 139 «Об утверждении содержания ходатайства о переводе земель из одной категории в другую и состава прилагаемых к нему документов в отношении земель сельскохозяйственного назначения, за исключением земель, находящихся в собственности Российской Федерации», принимая во внимание ходатайство главы администрации Ачхой-Мартановского муниципального района Чеченской Республики и представленные документы, Правительство Чеченской Республики п о с т а н о в л я е т:

1. Изъять из категории и состава земель сельскохозяйственного назначения и землепользования государственных унитарных предприятий «Госхоз «Марта», «Госхоз «Им. Гайрбекова», «Госхоз «Катар-Юртовский», «Госхоз «Закан-Юртовский», ООО «Раяна» и перевести в категорию и состав земель населенных пунктов Ачхой-Мартан, Валерик, Закан-Юрт, Янди и Самашки следующие земли:

а) земли (пашня), расположенные по адресу: Чеченская Республика, Ачхой-Мартановский район, с. Ачхой-Мартан, ул. А. Кадырова, б/н, в кадастровом квартале 20:01:0701022, общей площадью 5 000 кв. м, для строительства общеобразовательной школы, согласно приложению № 1;

б) земли (пастбище), расположенные по адресу: Чеченская Республика, Ачхой-Мартановский район, с. Валерик, ул. А. Кадырова, б/н, в кадастровом

квартале 20:01:2402000, общей площадью 42 000 кв. м, для строительства общеобразовательной школы, согласно приложению № 2;

в) земли (пастбище), расположенные по адресу: Чеченская Республика, Ачхой-Мартановский район, с. Янди, ул. А. Кадырова, б/н, в кадастровом квартале 20:01:1201001, общей площадью 9 152 кв. м, для строительства общеобразовательной школы, согласно приложению № 3;

г) земли (пашня), расположенные по адресу: Чеченская Республика, Ачхой-Мартановский район, с. Ачхой-Мартан, ул. Южная, б/н, в кадастровом квартале 20:01:2302000, общей площадью 30 000 кв. м, для строительства общеобразовательной школы, согласно приложению № 4;

д) земли (пастбище), расположенные по адресу: Чеченская Республика, Ачхой-Мартановский район, с. Закан-Юрт, ул. Центральная, б/н, в кадастровом квартале 20:01:0301002, общей площадью 10 000 кв. м, для строительства футбольного стадиона, согласно приложению № 5;

е) земли (пашня), расположенные по адресу: Чеченская Республика, Ачхой-Мартановский район, с. Ачхой-Мартан, ул. А.Т. Харикова, б/н, в кадастровом квартале 20:01:1902000, общей площадью 30 000 кв. м, для строительства общеобразовательной школы, согласно приложению № 6;

ж) земли (пастбище), расположенные по адресу: Чеченская Республика, Ачхой-Мартановский район, с. Самашки, ул. Загорная, б/н, в кадастровом квартале 20:01:1302000, общей площадью 30 000 кв. м, для строительства общеобразовательной школы, согласно приложению № 7;

з) земли (пашня), расположенные по адресу: Чеченская Республика, Ачхой-Мартановский район, с. Ачхой-Мартан, ул. Новая Мамакаева, 2 «А», в кадастровом квартале 20:01:1902000, общей площадью 30 000 кв. м, для строительства центра социальной помощи семье и детям, согласно приложению № 8.

2. Рекомендовать Управлению Федеральной службы государственной регистрации, кадастра и картографии по Чеченской Республике внести соответствующие изменения в земельно-кадастровую документацию.

3. Министерству имущественных и земельных отношений Чеченской Республики внести соответствующие изменения в систему учета имущества Чеченской Республики.

4. Контроль за выполнением настоящего постановления возложить на заместителя Председателя Правительства Чеченской Республики Магомадова А.А.

5. Настоящее постановление вступает в силу по истечении десяти дней после дня его официального опубликования.

Председатель



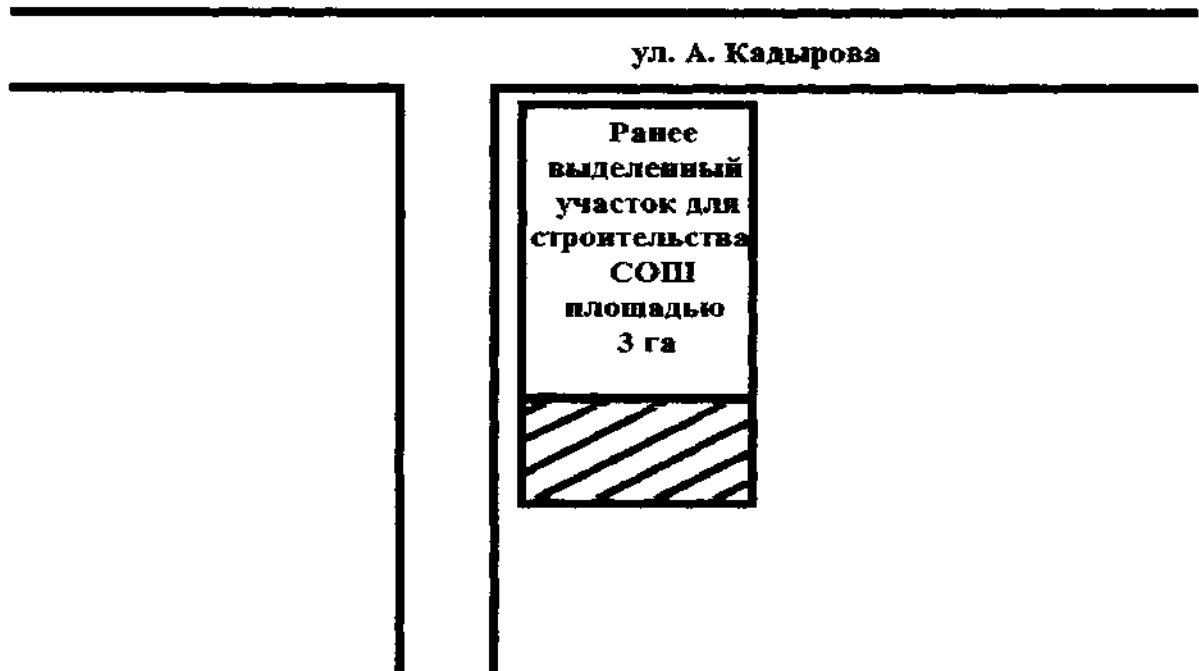
М.М. Хучиев



Приложение № 1
к Постановлению Правительства
Чеченской Республики
от 02.09.2020 № 224

ПЛАН-СХЕМА

земель сельскохозяйственного назначения в Ачхой-Мартановском муниципальном районе Чеченской Республики общей площадью 5 000 кв. м, в кадастровом квартале 20:01:0701022, переводимых в категорию и состав земель населенного пункта Ачхой-Мартан для строительства общеобразовательной школы

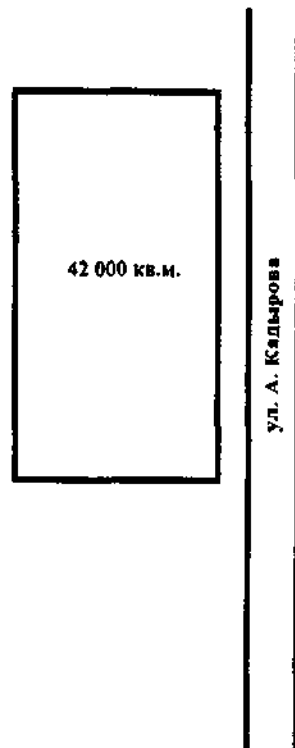




Приложение № 2
к постановлению Правительства
Чеченской Республики
от 02.09.2020 № 227

ПЛАН-СХЕМА

земель сельскохозяйственного назначения в Ачхой-Мартановском муниципальном районе Чеченской Республики общей площадью 42 000 кв. м, в кадастровом квартале 20:01:2402000, переводимых в категорию и состав земель населенного пункта Валерик для строительства общеобразовательной школы





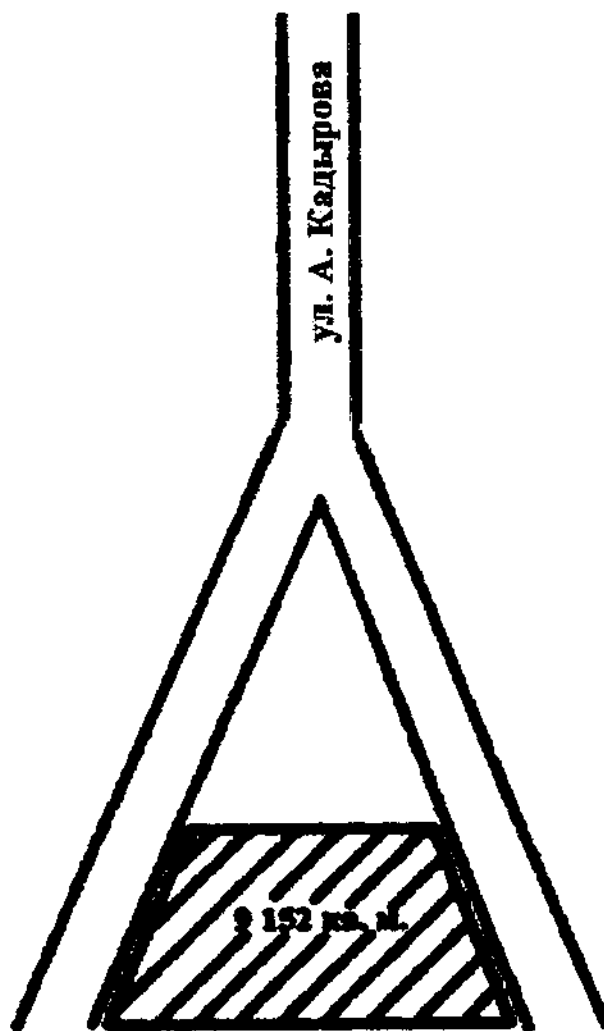
Приложение № 3

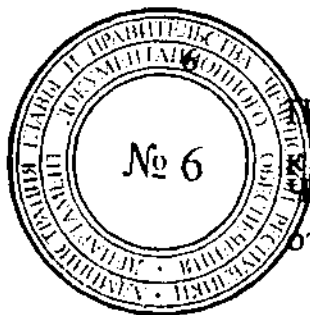
к постановлению Правительства
Чеченской Республики

от 02.09.2020 № 224

ПЛАН-СХЕМА

земель сельскохозяйственного назначения в Ачхой-Мартановском муниципальном районе Чеченской Республики общей площадью 9152 кв. м, в кадастровом квартале 20:01:1201001, переводимых в категорию и состав земель населенного пункта Янди для строительства общеобразовательной школы

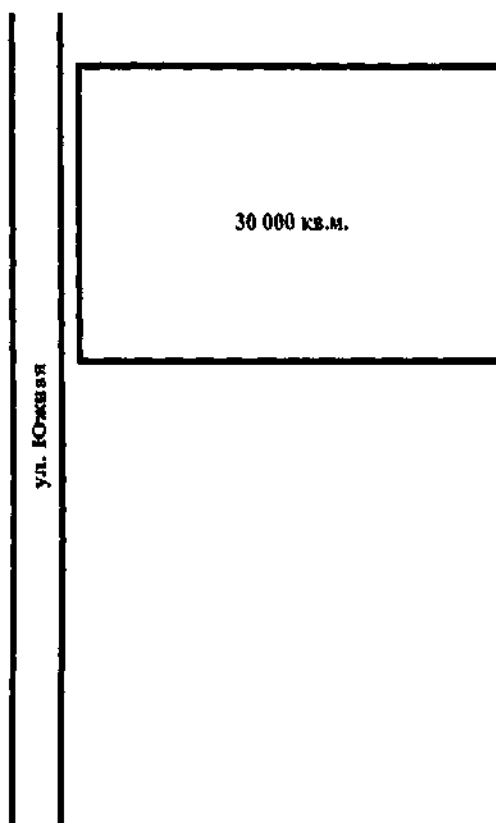


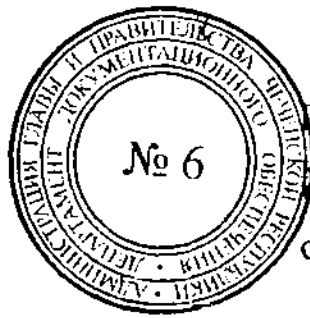


Приложение № 4
к постановлению Правительства
Чеченской Республики
от 02.09.2020 № 227

ПЛАН-СХЕМА

земель сельскохозяйственного назначения в Ачхой-Мартановском муниципальном районе Чеченской Республики общей площадью 30000 кв. м, в кадастровом квартале 20:01:2302000, переводимых в категорию и состав земель населенного пункта Ачхой-Мартан для строительства общеобразовательной школы

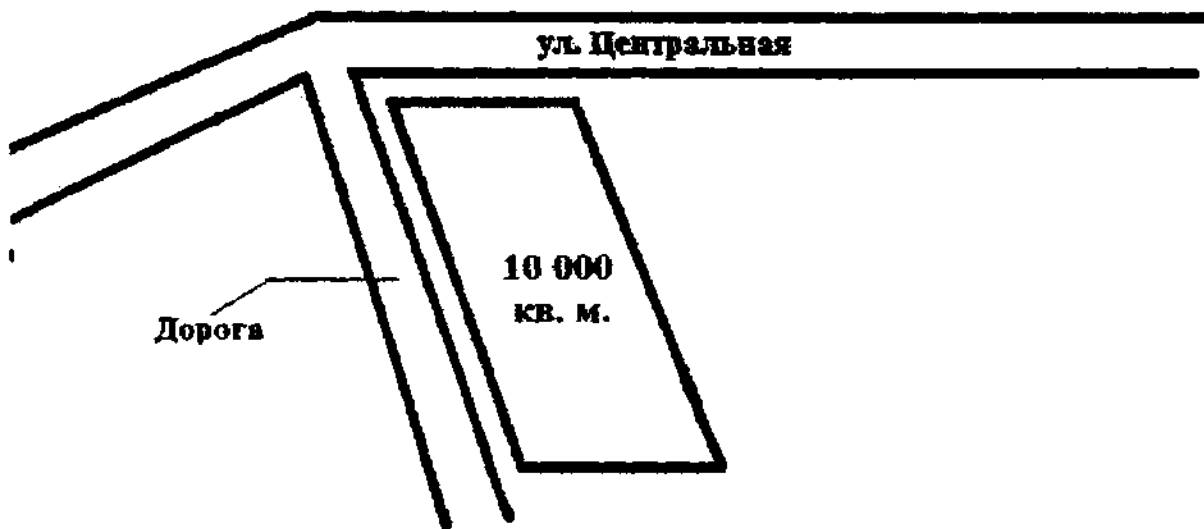




Приложение № 5
к постановлению Правительства
Чеченской Республики
от 02.09.2020 № 227

ПЛАН-СХЕМА

земель сельскохозяйственного назначения в Ачхой-Мартановском муниципальном районе Чеченской Республики общей площадью 10 000 кв. м, в кадастровом квартале 20:01:0301002, переводимых в категорию и состав земель населенного пункта Закан-Юрт для строительства футбольного стадиона

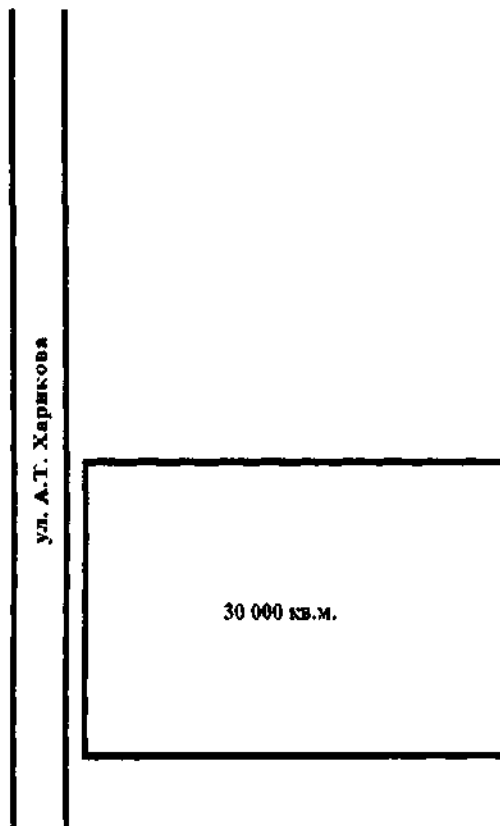




Приложение № 6
к постановлению Правительства
Чеченской Республики
от 02.09.2020 № 227

ПЛАН-СХЕМА

**земель сельскохозяйственного назначения в Ачхой-Мартановском
муниципальном районе Чеченской Республики общей площадью
30 000 кв. м, в кадастровом квартале 20:01:1902000, переводимых в
категорию и состав земель населенного пункта Ачхой-Мартан для
строительства общеобразовательной школы**





Приложение № 7
к постановлению Правительства
Чеченской Республики

02.09.2020 № 227

ПЛАН-СХЕМА

земель сельскохозяйственного назначения в Ачхой-Мартановском муниципальном районе Чеченской Республики общей площадью 30 000 кв. м, в кадастровом квартале 20:01:1302000, переводимых в категорию и состав земель населенного пункта Самашки для строительства общеобразовательной школы



ул. Загорная



Приложение № 8

к постановлению Правительства
Чеченской Республики

от 02.09.2020 № 227

ПЛАН-СХЕМА

**земель сельскохозяйственного назначения в Ачхой-Мартановском
муниципальном районе Чеченской Республики общей площадью
30 000 кв. м, в кадастровом квартале 20:01:1902000, переводимых
в категорию и состав земель населенного пункта Ачхой-Мартан для
строительства центра социальной помощи семье и детям**

