



ПРАВИТЕЛЬСТВО ЧЕЧЕНСКОЙ РЕСПУБЛИКИ  
НОХЧИЙН РЕСПУБЛИКИН ПРАВИТЕЛЬСТВО

---

П О С Т А Н О В Л Е Н И Е

31.05.2021

№ 116

г. Грозный

**О переводе земель сельскохозяйственного назначения в Ножай-Юртовском муниципальном районе Чеченской Республики в категорию земель промышленности и иного специального назначения**

На основании статей 8, 49, 57 Земельного кодекса Российской Федерации, Федерального закона от 21 декабря 2004 года № 172-ФЗ «О переводе земель или земельных участков из одной категории в другую», Закона Чеченской Республики от 25 февраля 2014 года № 7-РЗ «О регулировании земельных отношений в Чеченской Республике» и постановления Правительства Чеченской Республики от 13 августа 2014 года № 139 «Об утверждении содержания ходатайства о переводе земель из одной категории в другую и состава прилагаемых к нему документов в отношении земель сельскохозяйственного назначения, за исключением земель, находящихся в собственности Российской Федерации», принимая во внимание ходатайство главы администрации Ножай-Юртовского муниципального района Чеченской Республики и представленные документы, Правительство Чеченской Республики **п о с т а н о в л я е т**:

1. Перевести из категории земель сельскохозяйственного назначения в Ножай-Юртовском муниципальном районе Чеченской Республики в категорию земель промышленности, энергетики, транспорта, связи, радиовещания, телевидения, информатики, земель для обеспечения космической деятельности, земель обороны, безопасности и земель иного специального назначения, государственная собственность на которые не разграничена:

а) земли в Айти-Мохкском сельском поселении, находящиеся в ведении администрации Ножай-Юртовского муниципального района Чеченской Республики (бывший «ГУП «Госхоз «Гадаева»), общей площадью 1000 кв. м (пастбище) в кадастровом квартале 20:09:1500039 для строительства торгового центра, согласно приложению № 1;

б) земли в Айти-Мохкском сельском поселении, находящиеся в ведении администрации Ножай-Юртовского муниципального района Чеченской Республики (бывший «ГУП «Госхоз «Гадаева»), общей площадью 3000 кв. м (пастбище) в кадастровом квартале 20:09:1500039 для строительства медицинского диагностического центра, согласно приложению № 2;

в) земли в Балансуйском сельском поселении, находящиеся в ведении администрации Ножай-Юртовского муниципального района Чеченской Республики (бывший «ГУП «Госхоз «Гадаева»), общей площадью 2000 кв. м (прочие) в кадастровом квартале 20:09:0800025 для строительства автодрома, согласно приложению № 3;

г) земли в Шовхал-Бердинском сельском поселении, находящиеся в ведении администрации Ножай-Юртовского муниципального района Чеченской Республики (бывший «ГУП «Госхоз «22 п/съезд»), общей площадью 2 000 кв. м (прочие) в кадастровом квартале 20:09:0900026 для строительства АЗС-комплекса и АГЗС, согласно приложению № 4.

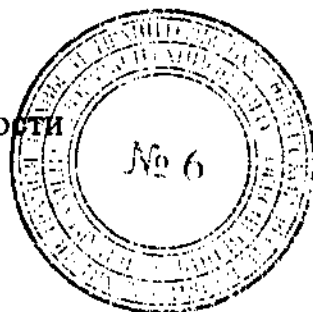
2. Рекомендовать Управлению Федеральной службы государственной регистрации, кадастра и картографии по Чеченской Республике внести соответствующие изменения в земельно-кадастровую документацию.

3. Министерству имущественных и земельных отношений Чеченской Республики внести соответствующие изменения в систему учета имущества Чеченской Республики.

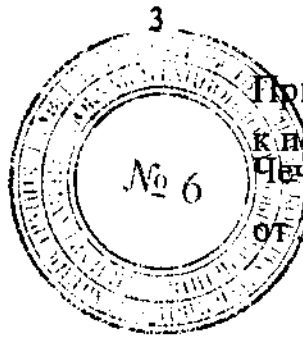
4. Контроль за выполнением настоящего постановления возложить на заместителя Председателя Правительства Чеченской Республики – министра сельского хозяйства Чеченской Республики Закриева Я.С.

5. Настоящее постановление вступает в силу по истечении десяти дней после дня его официального опубликования.

Исполняющий обязанности  
Председателя



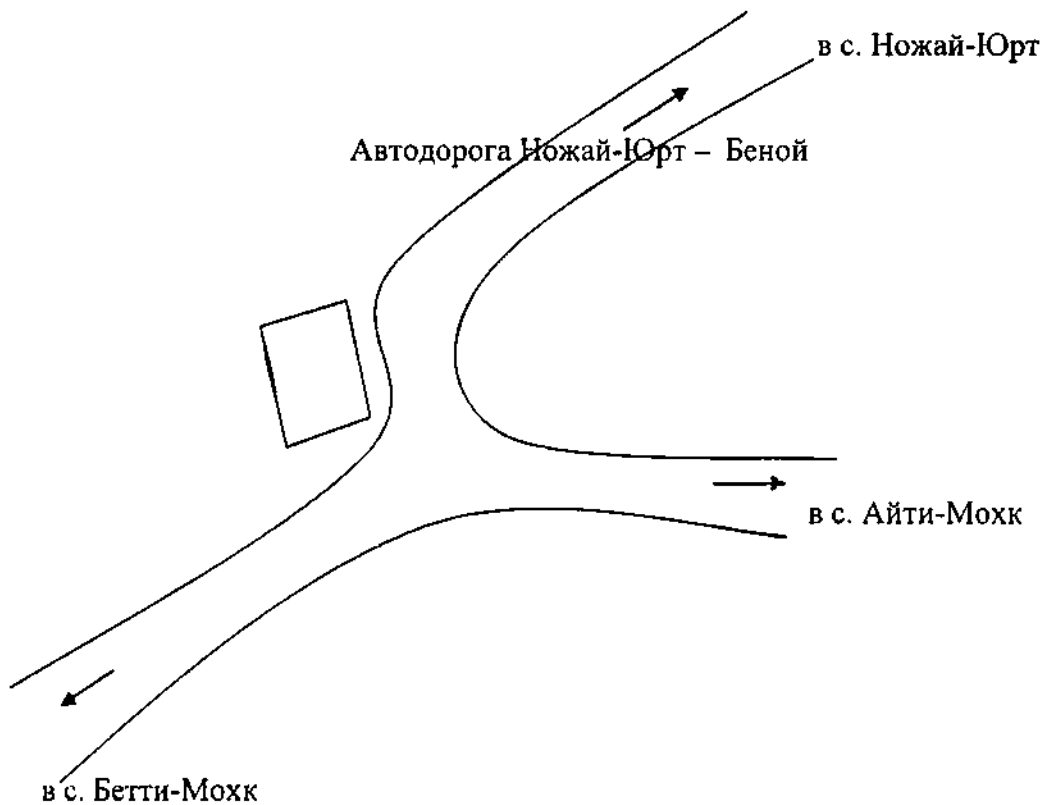
И.А. Тумхаджиев

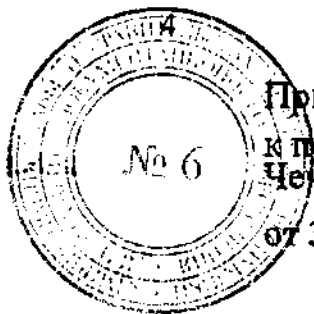


Приложение № 1  
к постановлению Правительства  
Чеченской Республики  
от 31.05.2021 № 116

## ПЛАН-СХЕМА

земель сельскохозяйственного назначения в Ножай-Юртовском муниципальном районе Чеченской Республики общей площадью 1000 кв. м (пастбище), в кадастровом квартале 20:09:1500039, переводимых в категорию земель промышленности, энергетики, транспорта, связи, радиовещания, телевидения, информатики, земель для обеспечения космической деятельности, земель обороны, безопасности и земель иного специального назначения Айти-Мохкского сельского поселения для строительства торгового центра

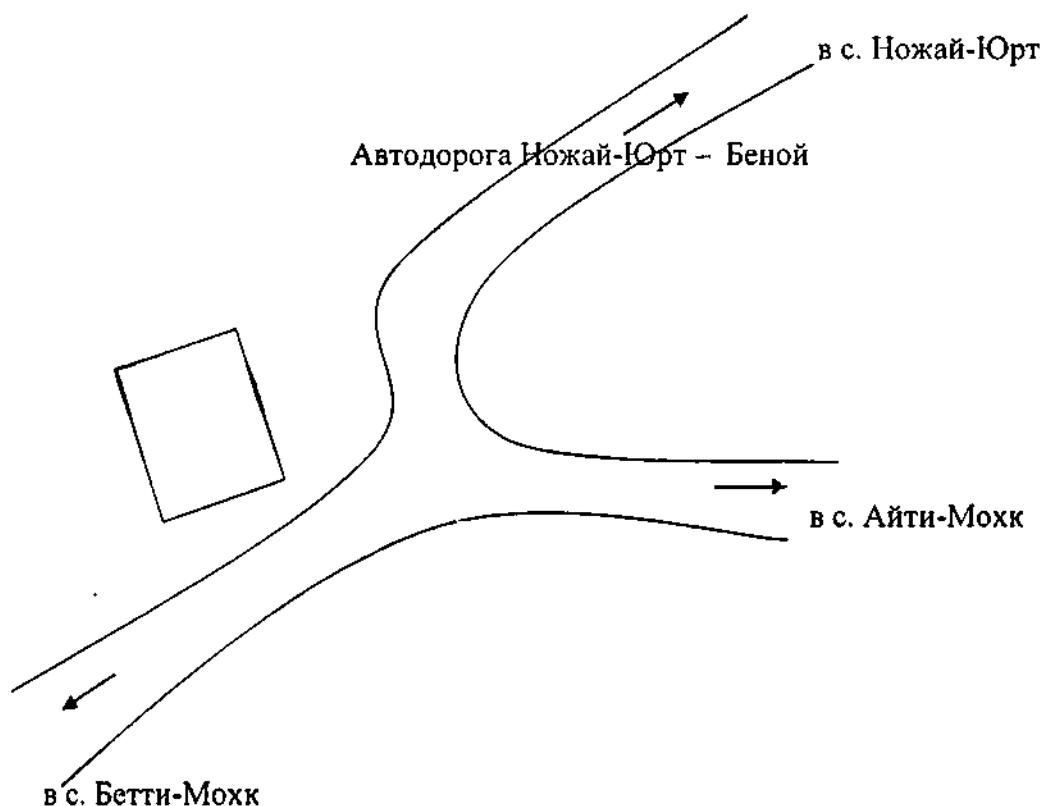


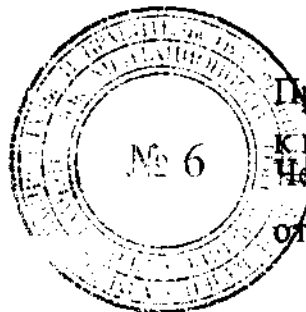


Приложение № 2  
к постановлению Правительства  
Чеченской Республики  
от 31.05.2021 № 116

### ПЛАН-СХЕМА

**земель сельскохозяйственного назначения в Ножай-Юртовском муниципальном районе Чеченской Республики общей площадью 3000 кв. м (пастбище), в кадастровом квартале 20:09:1500039, переводимых в категорию земель промышленности, энергетики, транспорта, связи, радиовещания, телевидения, информатики, земель для обеспечения космической деятельности, земель обороны, безопасности и земель иного специального назначения Айти-Мохкского сельского поселения для строительства медицинского диагностического центра**

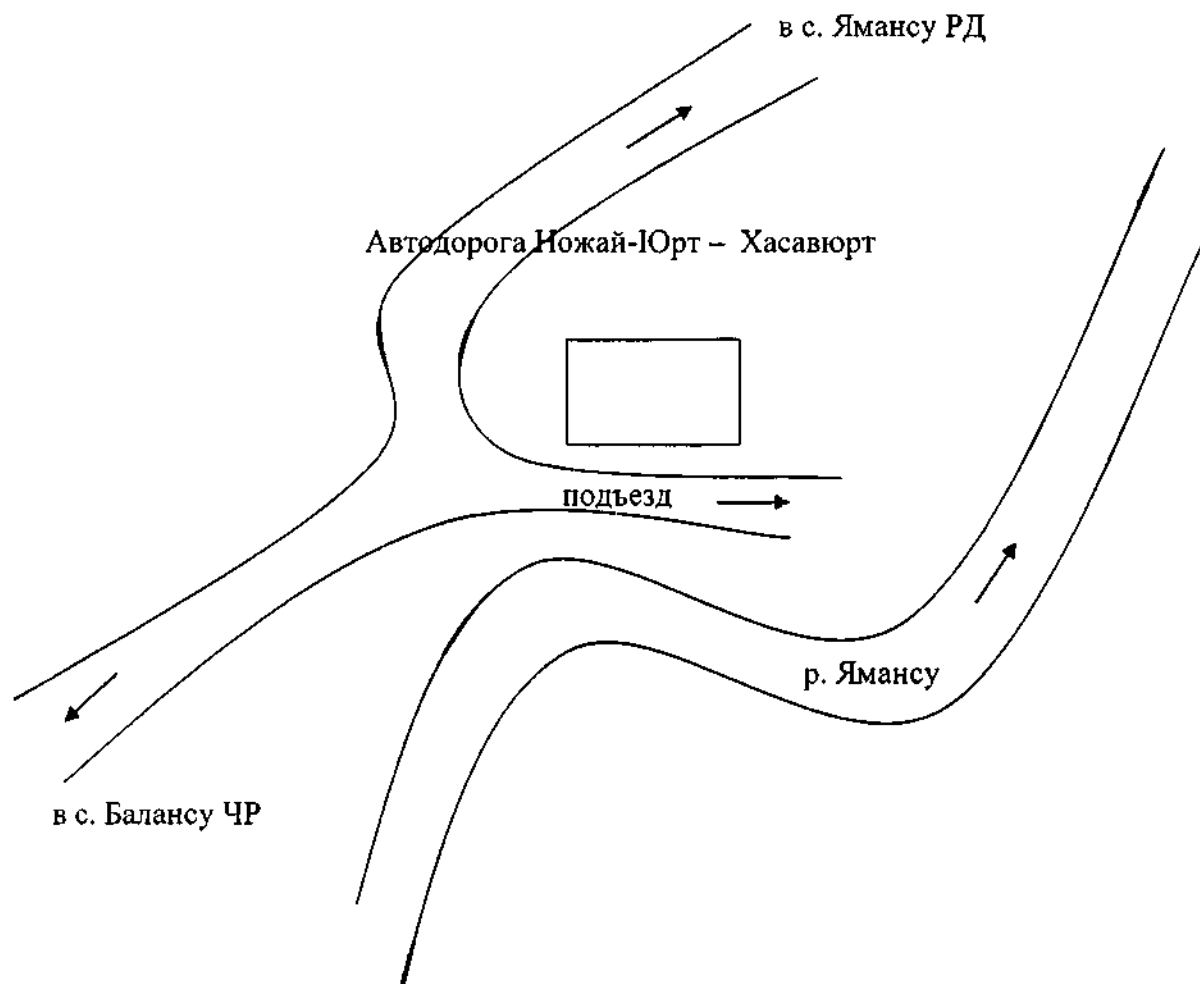


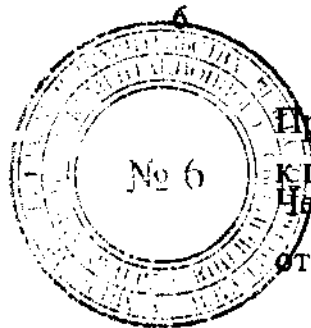


Приложение № 3  
к постановлению Правительства  
Чеченской Республики  
от 31.05.2021 № 116

## ПЛАН-СХЕМА

**земель сельскохозяйственного назначения в Ножай-Юртовском муниципальном районе Чеченской Республики общей площадью 2000 кв. м (прочие), в кадастровом квартале 20:09:0800025, переводимых в категорию земель промышленности, энергетики, транспорта, связи, радиовещания, телевидения, информатики, земель для обеспечения космической деятельности, земель обороны, безопасности и земель иного специального назначения Балансуйского сельского поселения для строительства автодрома**





Приложение № 4  
к постановлению Правительства  
Чеченской Республики  
от 31.05.2021 № 116

## ПЛАН-СХЕМА

**земель сельскохозяйственного назначения в Ножай-Юртовском муниципальном районе Чеченской Республики общей площадью 2000 кв. м (прочие), в кадастровом квартале 20:09:0900026, переводимых в категорию земель промышленности, энергетики, транспорта, связи, радиовещания, телевидения, информатики, земель для обеспечения космической деятельности, земель обороны, безопасности и земель иного специального назначения Шовхал-Бердинского сельского поселения для строительства АЗС-комплекса и АГЗС**

