



**ЗАКОН**  
**ЧУВАШСКОЙ РЕСПУБЛИКИ**  
**О ВНЕСЕНИИ ИЗМЕНЕНИЙ**  
**В ЗАКОН ЧУВАШСКОЙ РЕСПУБЛИКИ**  
**"ОБ УСТАНОВЛЕНИИ ГРАНИЦ МУНИЦИПАЛЬНЫХ**  
**ОБРАЗОВАНИЙ ЧУВАШСКОЙ РЕСПУБЛИКИ**  
**И НАДЕЛЕНИИ ИХ СТАТУСОМ ГОРОДСКОГО,**  
**СЕЛЬСКОГО ПОСЕЛЕНИЯ, МУНИЦИПАЛЬНОГО**  
**РАЙОНА И ГОРОДСКОГО ОКРУГА"**

*Принят*  
*Государственным Советом*  
*Чувашской Республики*  
*29 сентября 2015 года*

**Статья 1**

Внести в Закон Чувашской Республики от 24 ноября 2004 года № 37 "Об установлении границ муниципальных образований Чувашской Республики и наделении их статусом городского, сельского поселения, муниципального района и городского округа" (Ведомости Государственного Совета Чувашской Республики, 2004, № 61; 2007, № 73, 75; 2009, № 82; 2011, № 89, 92 (том I) следующие изменения:

1) приложение 7 "Схематическая карта Чебоксарского городского округа" изложить в следующей редакции:

*"Приложение 7  
к Закону Чувашской Республики  
"Об установлении границ муниципальных образований  
Чувашской Республики и наделении их статусом  
городского, сельского поселения, муниципального  
района и городского округа"*

**Схематическая карта  
Чебоксарского городского округа**

Описание смежеств:

от А до Б – земли Синьяльского сельского поселения

от Б до В – земли Республики Марий Эл

от В до Г – земли Новочебоксарского городского округа

от Г до Д – земли Синьяльского сельского поселения

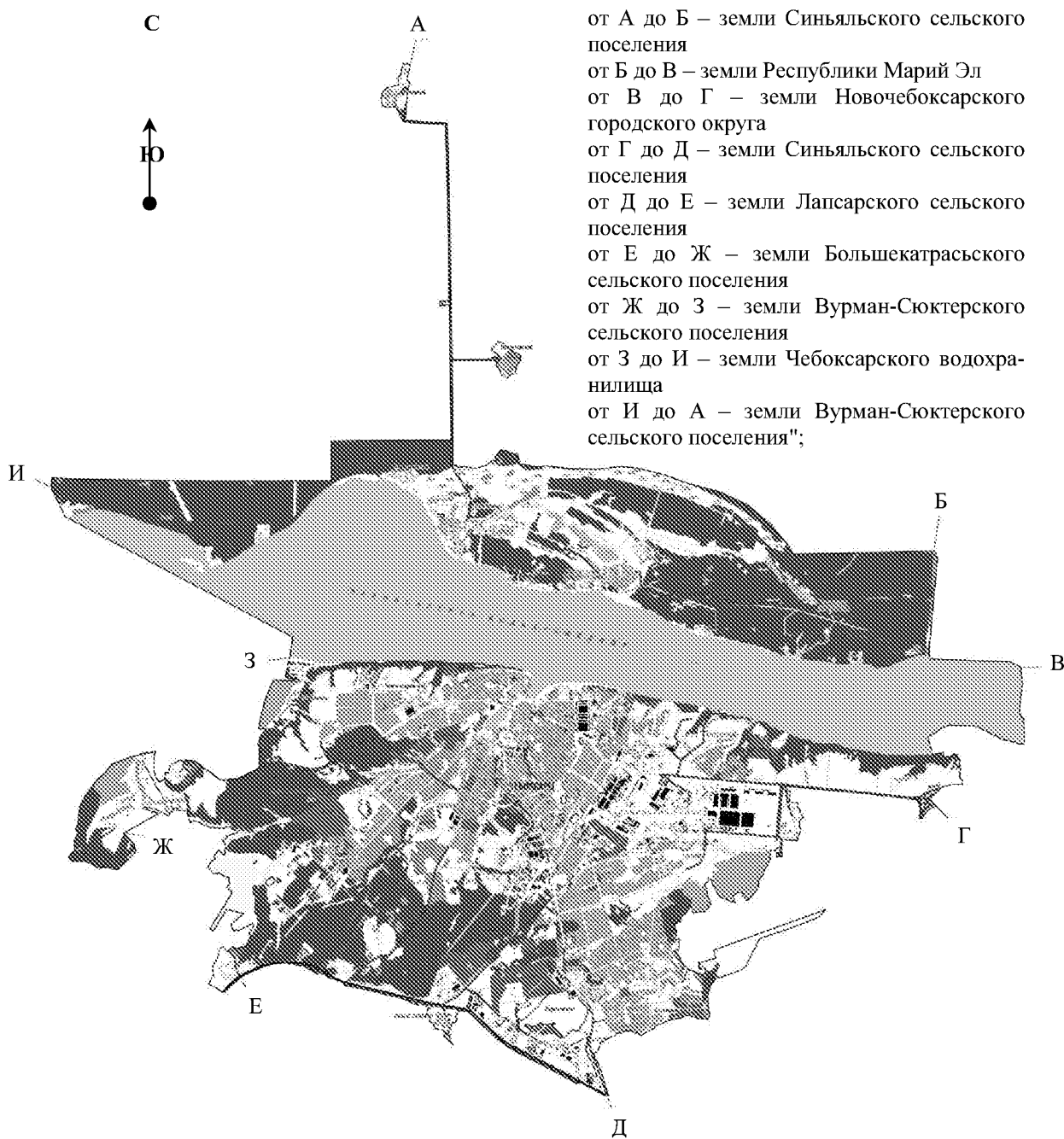
от Д до Е – земли Лапсарского сельского поселения

от Е до Ж – земли Большекатрасьского сельского поселения

от Ж до З – земли Вурман-Сюктерского сельского поселения

от З до И – земли Чебоксарского водохранилища

от И до А – земли Вурман-Сюктерского сельского поселения";



2) приложение 8 "Картографическое описание границ Чебоксарского городского округа" изложить в следующей редакции:

*"Приложение 8  
к Закону Чувашской Республики  
"Об установлении границ муниципальных образований  
Чувашской Республики и наделении их статусом  
городского, сельского поселения, муниципального  
района и городского округа"*

## **КАРТОГРАФИЧЕСКОЕ ОПИСАНИЕ ГРАНИЦ ЧЕБОКСАРСКОГО ГОРОДСКОГО ОКРУГА**

Граница Чебоксарского городского округа состоит из двух контуров, один из которых является внешним контуром, а другой – внутренним.

### **Описание прохождения внешней границы Чебоксарского городского округа**

*По границе с Вурман-Сюктерским сельским поселением Чебоксарского района:*

граница Чебоксарского городского округа начинается в северо-западной части квартала 114 Пихтулинского участкового лесничества Чебоксарского лесничества и проходит в северном направлении по западной границе этого квартала, затем поворачивает в восточном направлении и идет по северным границам кварталов 114, 115, 116, 117, 118, 119, 120, 121 Пихтулинского участкового лесничества Чебоксарского лесничества. Далее граница следует в северном направлении, проходит по западной границе квартала 110 и затем поворачивает в восточном направлении, идет по северным границам кварталов 110, 111, 112 Пихтулинского участкового лесничества Чебоксарского лесничества и выходит на автомобильную дорогу "Сосновка – Северный". Затем граница проходит в северном направлении вдоль западной стороны автомобильной дороги до пос. Северный (включая кладбище), огибает пос. Северный с западной и северной сторон, включая территорию бывшего торфобрикетного завода;

*по границе с Синьяльским сельским поселением Чебоксарского района:*

граница Чебоксарского городского округа начинается в северной части бывшего торфобрикетного завода пос. Северный и проходит по его северной границе, затем поворачивает в южном направлении, проходит по восточной границе бывшего торфобрикетного завода, по восточной границе пос. Северный и далее проходит по северной и восточной сторонам автомобильной дороги "Сосновка – Северный" до дороги на жилой район "Пролетарский", проходит по северной стороне дороги на жилой район "Пролетарский", огибает его и проходит по южной стороне дороги до пересечения с автомобильной дорогой "Сосновка – Северный". Затем граница по восточной стороне автомобильной дороги проходит в южном направлении до южной границы квартала 81 Сосновского участкового лесничества Чебоксарского лесничества и продолжается в восточном направлении по южным границам кварталов 81, 82, 83, 84, 85, 86, 95, 96, 101, 102, 103, 104 Сосновского участкового лесничества Чебоксарского лесничества до восточной границы квартала 108 Сосновского участкового лесничества Чебоксарского лесничества;

*по границе с Звениговским районом Республики Марий Эл:*

восточная граница Чебоксарского городского округа проходит от перекрестка автомобильной дороги "Вятка – пос. Северный" и дороги к садоводческому товариществу "Заволжье", в южном направлении – по восточным границам территории садоводческого товарищества "Заволжье", кварталов 108, 122, 127 Сосновского участкового лесничества Чебоксарского лесничества, доходит до Чебоксарского водохранилища, далее идет на восток по границе с Республикой Марий Эл и доходит до границы Новочебоксарского городского округа;

*по границе с Новочебоксарским городским округом:*

граница Чебоксарского городского округа проходит в южном направлении от северной точки намывной плотины по западной границе плотины и далее по западной стороне моста через р. Волгу до начала судоходного канала шлюзов, затем поворачивает в восточном направлении и идет по северной стороне дамбы. Далее проходит в южном направлении на протяжении 460 метров до береговой линии, поворачивает в восточном направлении вдоль береговой насосной станции и идет по южной и западной границам садоводческого товарищества "Родники" г. Новочебоксарска до западной стороны грунтовой дороги на садоводческое товарищество

"Родники". Затем граница следует в южном направлении вдоль западной стороны дороги на садоводческое товарищество "Родники", западной стороны дороги на санаторий "Надежда" до северо-западной стороны полосы отвода автомобильной дороги "Вятка", проходит в юго-западном направлении вдоль полосы отвода автомобильной дороги "Вятка" до северной стороны полосы отвода автомобильной дороги "Чебоксары – Новочебоксарск", пересекает эту дорогу и поворачивает в юго-восточном направлении, доходя до юго-восточной стороны полосы отвода транспортной развязки;

*по границе с Синьяльским сельским поселением Чебоксарского района:*

граница Чебоксарского городского округа проходит от юго-восточной стороны полосы отвода транспортной развязки в юго-западном направлении вдоль юго-восточной стороны полосы отвода транспортной развязки до восточной стороны полосы отвода автомобильной дороги "Вятка", пересекает ее и продолжается в северном направлении вдоль полосы отвода транспортной развязки до южной стороны полосы отвода автомобильной дороги "Чебоксары – Новочебоксарск". Далее граница проходит в западном направлении по южной стороне полосы отвода автомобильной дороги "Чебоксары – Новочебоксарск" до подъездной дороги к подстанции ПС 110/10 кВ "Новый город", где поворачивает в южном направлении и проходит по восточной границе электроподстанции, восточной границе городской свалки, доходит до подъездной дороги к канализационной станции открытого акционерного общества "Чебоксарский завод промышленных тракторов" и выходит к р. Кукшум, пересекает ее и включает в границы округа канализационную насосную станцию № 10 с подъездной дорогой. Далее граница продолжается в юго-западном направлении по р. Кукшум 372 метра, затем поворачивает в южном направлении и идет по восточным границам земель сельскохозяйственного назначения физических и юридических лиц, пересекает грунтовую дорогу и идет вдоль грунтовой дороги до земель лесного фонда квартала 61 Карачуринского участкового лесничества Опытного лесничества. Далее граница огибает с северной стороны земли лесного фонда квартала 61 Карачуринского участкового лесничества Опытного лесничества, пересекает пашни в северо-западном направлении и продолжается вдоль грунтовой дороги. Затем граница округа огибает с северной стороны земли лесного фонда квартала 60 Карачуринского участкового лесничества Опытного лес-

ничества, проходит в южном направлении по грунтовой дороге, далее в западном направлении и на пересечении грунтовых дорог поворачивает в северном направлении и идет по грунтовой дороге до рекреационной зоны, занятой зелеными насаждениями. После этого граница следует в южном направлении по восточным границам рекреационной зоны, занятой зелеными насаждениями, включает территории автодрома и земли населенного пункта специального разрешенного использования под озеленение, выходит на улицу Ашмарина, проходит по западной стороне земельного участка казенного предприятия Чувашской Республики "Аэропорт Чебоксары" и далее поворачивает в восточном направлении по южной стороне земельного участка казенного предприятия Чувашской Республики "Аэропорт Чебоксары" до юго-восточного земельного участка казенного предприятия Чувашской Республики "Аэропорт Чебоксары". Затем граница проходит в юго-западном направлении по юго-восточной стороне земельного участка Чебоксарского авиаспортклуба им. А.В. Ляпидевского до автомобильной дороги "Чебоксары – Синьялы" и далее на юг по восточной стороне рекреационной зоны, занятой зелеными насаждениями, восточной границе садоводческого товарищества "Мичуринец". Затем граница проходит в западном направлении вдоль дороги по южной границе садоводческого товарищества "Мичуринец", садоводческого товарищества "Малыш", садоводческого товарищества "Ивушка". Далее граница проходит по р. Шалмас до восточной стороны автомобильной дороги "Чебоксары – Канаш", далее в южном направлении по восточной стороне полосы отвода данной дороги до железнодорожной ветки "Чебоксары – Новочебоксарск";

*по границе с Лапсарским сельским поселением Чебоксарского района:*

граница Чебоксарского городского округа начинается в месте пересечения железнодорожной ветки "Чебоксары – Новочебоксарск" и автомобильной дороги М-7 "Волга" и проходит по южной полосе отвода автомобильной дороги М-7 "Волга" до пос. Новые Лапсары, огибает поселок с южной стороны и идет в западном направлении по южной стороне полосы отвода автомобильной дороги М-7 "Волга" до д. Большие Карачуры, где после перекрестка дороги М-7 "Волга" и Алатырского шоссе пересекает дорогу М-7 "Волга", доходит до южной стороны полосы отвода железной дороги "Чебоксары – Канаш" и продолжается вдоль этой полосы в западном

направлении до путепровода через автомобильную дорогу М-7 "Волга", идет вдоль путепровода;

*по границе с Большекатрасьским сельским поселением Чебоксарского района:*

граница Чебоксарского городского округа проходит от путепровода через автомобильную дорогу М-7 "Волга" в юго-западном направлении вдоль южной стороны полосы отвода железной дороги "Чебоксары – Канаш". Далее следует в северо-западном направлении, пересекая железную дорогу "Чебоксары – Канаш", в северном направлении по западной границе садоводческого товарищества "Ветераны", пересекая автомобильную дорогу М-7 "Волга", продолжается по северной границе садоводческого товарищества "Ромашка", далее проходит в северо-восточном направлении вдоль леса до границы садоводческого товарищества "Комсомольский", огибает его границы и далее проходит в западном направлении по границе Чебоксарского городского кладбища № 11, затем в южном направлении по восточной стороне полосы отвода автомобильной дороги местного значения до полосы отвода автомобильной дороги М-7 "Волга", переходит на западную сторону полосы отвода дороги местного значения, продолжается 1162 метра в северо-восточном направлении по западной стороне полосы отвода автомобильной дороги местного значения до границы земельных участков, находящихся в собственности г. Чебоксары. Затем граница проходит в северо-западном направлении, пересекая пашни, до земель лесного фонда квартала 68 Карачуринского участкового лесничества Опытного лесничества, где поворачивает в северном направлении и проходит вдоль восточной границы земель лесного фонда квартала 68 Карачуринского участкового лесничества Опытного лесничества. Затем граница проходит по северной стороне квартала 68 Карачуринского участкового лесничества Опытного лесничества, западной границе сельскохозяйственных земель частных землепользователей и продолжается по части овражно-балочной системы р. Чебоксарка, по южной границе д. Чандрово, далее проходит вдоль лесополосы и по границам участков физических лиц в юго-восточном направлении на протяжении 420 метров. Затем граница поворачивает в юго-западном направлении и проходит по границам участков физических лиц до северо-восточного угла квартала 33 Карачуринского

участкового лесничества Опытного лесничества и далее по северо-восточной и юго-восточной границам данного квартала до просеки;

*по границе с Вурман-Сюктерским сельским поселением Чебоксарского района:*

граница Чебоксарского городского округа следует по границам кварталов 33, 32, 31 Карачуринского участкового лесничества Опытного лесничества и продолжается по южной стороне полосы отвода западного подъезда к г. Чебоксары автомобильной дороги М-7 "Волга" до глиняного карьера. Затем граница огибает территорию глиняного карьера с южной стороны, выходит на южную сторону полосы отвода западного подъезда к г. Чебоксары автомобильной дороги М-7 "Волга" и продолжается по южной стороне до пересечения с автомобильной дорогой "Чебоксары – Заовражное". Далее граница поворачивает в северном направлении вдоль западной стороны автомобильной дороги "Чебоксары – Заовражное", следует по южной границе кладбища, южной, западной и северной границам коттеджного поселка "Серебряный", проходит по западной стороне автомобильной дороги "Чебоксары – Заовражное", южной и западной границам водозаборных сооружений открытого акционерного общества "Водоканал" до набережной в северо-западной части города по правому берегу р. Волги в районе улицы Заовражная;

*по Чебоксарскому водохранилищу:*

граница Чебоксарского городского округа проходит от набережной в северо-западной части города по правому берегу р. Волги в районе улицы Заовражная в северном направлении до фарватера Чебоксарского водохранилища. От фарватера граница продолжается до западной стороны квартала 114 Пихтулинского участкового лесничества Чебоксарского лесничества, следует вдоль западной границы этого квартала и доходит до северо-западной точки начала описания границы Чебоксарского городского округа.

### **Описание прохождения границ внутреннего контура Чебоксарского городского округа**

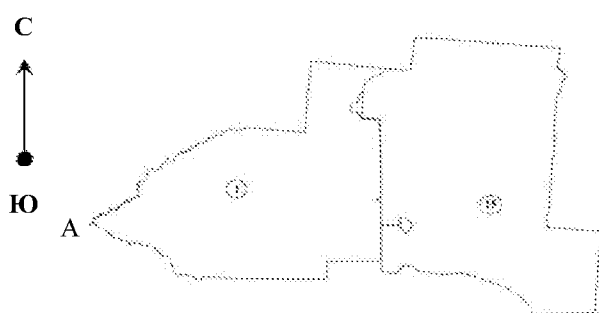
Граница Чебоксарского городского округа проходит по границам д. Вурманкасы и землям сельскохозяйственного назначения Лапсарского сельского поселения Чебоксарского района.";



3) приложение 41 "Схематическая карта Чебоксарского муниципального района Чувашской Республики" изложить в следующей редакции:

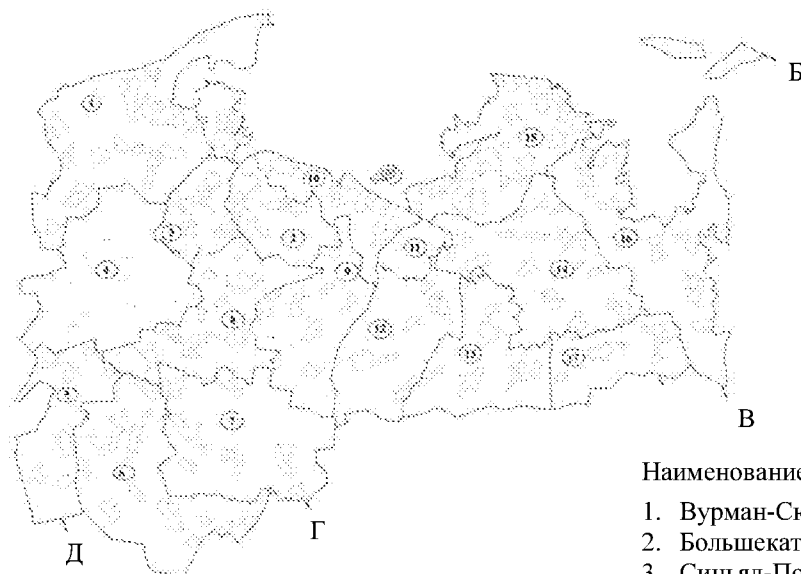
*"Приложение 41  
к Закону Чувашской Республики  
"Об установлении границ муниципальных образований  
Чувашской Республики и наделении их статусом  
городского, сельского поселения, муниципального  
района и городского округа"*

### Схематическая карта Чебоксарского муниципального района Чувашской Республики



Описание смежеств:

от А до Б – земли Республики Марий Эл  
от Б до В – земли Мариинско-Посадского  
муниципального района  
от В до Г – земли Цивильского муницип-  
ального района  
от Г до Д – земли Красноармейского  
муниципального района  
от Д до А – земли Моргаушского муницип-  
ального района



Наименование муниципальных образований:

1. Вурман-Сюктерское сельское поселение
2. Большекатрасьское сельское поселение
3. Синьял-Покровское сельское поселение
4. Ишлейское сельское поселение
5. Яньшское сельское поселение
6. Чиршкасинское сельское поселение
7. Ишакское сельское поселение
8. Кшаушское сельское поселение
9. Сарабакасинское сельское поселение
10. Лапсарское сельское поселение
11. Кугесьское сельское поселение
12. Сирмапосинское сельское поселение
13. Абашевское сельское поселение
14. Шинерпосинское сельское поселение
15. Синьяльское сельское поселение
16. Атлашевское сельское поселение
17. Акулевское сельское поселение";

4) в приложении 42 "Картографическое описание границ Чебоксарского муниципального района":

а) абзац третий изложить в следующей редакции:

"Далее граница проходит вдоль внешней границы лесных кварталов 31, 32, по южной и восточной границам лесного квартала 33 Карачуринского участкового лесничества Опытного лесничества. Поворачивает в северо-восточном направлении и проходит 1100 метров по границам участков физических лиц, в северо-западном направлении по границам участков физических лиц – 420 метров. Далее проходит вдоль лесополосы и по южной стороне д. Чандрово Чебоксарского городского округа. Продолжается в восточном направлении по части овражно-балочной системы р. Чебоксарка, западной границе сельскохозяйственных земель частных землепользователей, по северной стороне квартала 68 Карачуринского участкового лесничества Опытного лесничества, далее поворачивает на юг и продолжается вдоль восточной стороны границы земель лесного фонда квартала 68 Карачуринского участкового лесничества Опытного лесничества. Затем проходит в юго-восточном направлении 200 метров, пересекая пашни до западной стороны полосы отвода дороги, проходит по западной стороне полосы отвода дороги до полосы отвода автомобильной дороги М-7 "Волга", далее переходит на восточную сторону полосы отвода дороги, проходит по восточной стороне полосы отвода дороги и доходит до границы земельного участка, отведенного под городское кладбище № 11, проходит по южной стороне этого земельного участка, границам садоводческих товариществ "Комсомольский", "Ромашка" и "Ветераны", продолжается до западной стороны глиняного карьера открытого акционерного общества "Чебоксарская керамика" у д. Яуши до южной стороны полосы отвода железной дороги "Чебоксары – Канаш".";

б) абзацы седьмой–девятый изложить в следующей редакции:

"Далее граница проходит по восточной стороне полосы отвода автомобильной дороги "Чебоксары – Канаш" до переезда через р. Шалмас, далее в восточном направлении по р. Шалмас, южным границам садоводческих товариществ "Ивушка", "Малыш", "Мичуринец". Далее – по восточной границе садоводческого товарищества "Мичуринец", поворачивает на север и продолжается по восточной границе рекреационной зоны,

занятой зелеными насаждениями, до автомобильной дороги "Чебоксары – Синьялы". Затем проходит в северо-восточном направлении по юго-восточной стороне земельного участка Чебоксарского авиаспортклуба им. А.В. Ляпидевского. Далее поворачивает в западном направлении и продолжается по южной и западной границам северо-западного земельного участка казенного предприятия Чувашской Республики "Аэропорт Чебоксары". Выходит на улицу Ашмарина г. Чебоксары, исключает земли автодрома и земли специального разрешенного использования под озеленение.

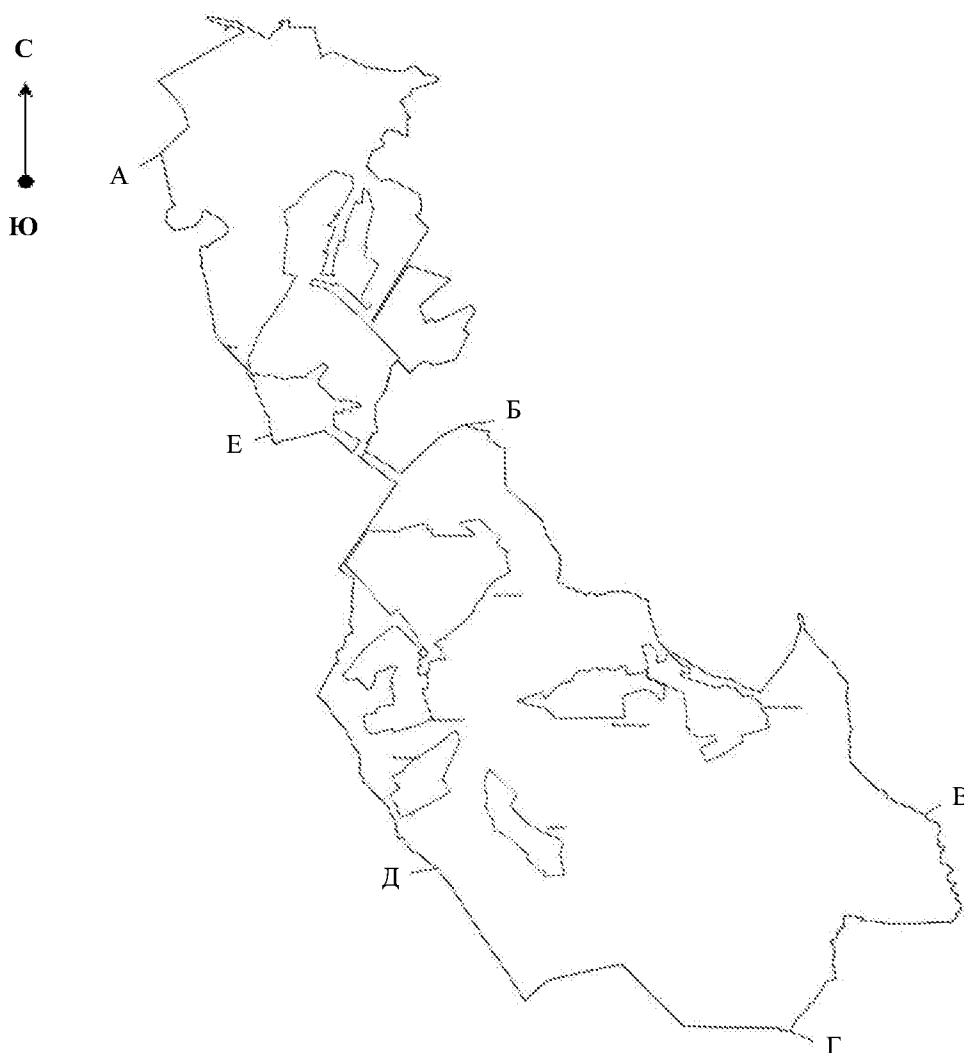
Далее продолжается в северном направлении по восточной границе рекреационной зоны, занятой зелеными насаждениями, 1230 метров. Поворачивает в южном направлении и идет по грунтовой дороге 150 метров до пересечения грунтовых дорог, далее в восточном направлении, в северном направлении по грунтовой дороге. Затем граница района огибает с северной стороны земли лесного фонда квартала 60 Карачуринского участкового лесничества Опытного лесничества, продолжается по грунтовой дороге 540 метров, пересекает пашни в юго-восточном направлении 450 метров. Огибает с северной стороны земли лесного фонда квартала 61 Карачуринского участкового лесничества Опытного лесничества, идет вдоль грунтовой дороги, пересекает ее и идет на север по восточным границам земель сельскохозяйственного назначения физических и юридических лиц.

Затем продолжается в северо-восточном направлении и продолжается по р. Кукшум в северо-восточном направлении 372 метра до подъездной дороги к канализационной станции открытого акционерного общества "Чебоксарский завод промышленных тракторов", исключает канализационную станцию с подъездной дорогой и, огибая подстанцию и городскую свалку, доходит до южной стороны полосы отвода автомобильной дороги "Чебоксары – Новочебоксарск". Затем граница идет по южной стороне полосы отвода автомобильной дороги "Чебоксары – Новочебоксарск" до транспортной развязки и проходит по полосе отвода транспортной развязки до западного угла насосной станции в районе транспортной развязки. Далее граница проходит по границе городской черты г. Новочебоксарска, утвержденной постановлением Государственного Совета Чувашской Республики от 27 мая 1999 года № 216 "Об утверждении городской черты города Новочебоксарска".;

5) приложение 713 "Схематическая карта Большекатрасьского сельского поселения" изложить в следующей редакции:

*"Приложение 713  
к Закону Чувашской Республики  
"Об установлении границ муниципальных образований  
Чувашской Республики и наделении их статусом  
городского, сельского поселения, муниципального  
района и городского округа"*

**Схематическая карта  
Большекатрасьского сельского поселения**



Описание смежеств:

от А до Б – земли Чебоксарского городского округа  
от Б до В – земли Лапсарского сельского поселения  
от В до Г – земли Сарабакасинского сельского поселения  
от Г до Д – земли Кшаушского сельского поселения  
от Д до Е – земли Синьял-Покровского сельского поселения  
от Е до А – земли Вурман-Сюктерского сельского поселения";

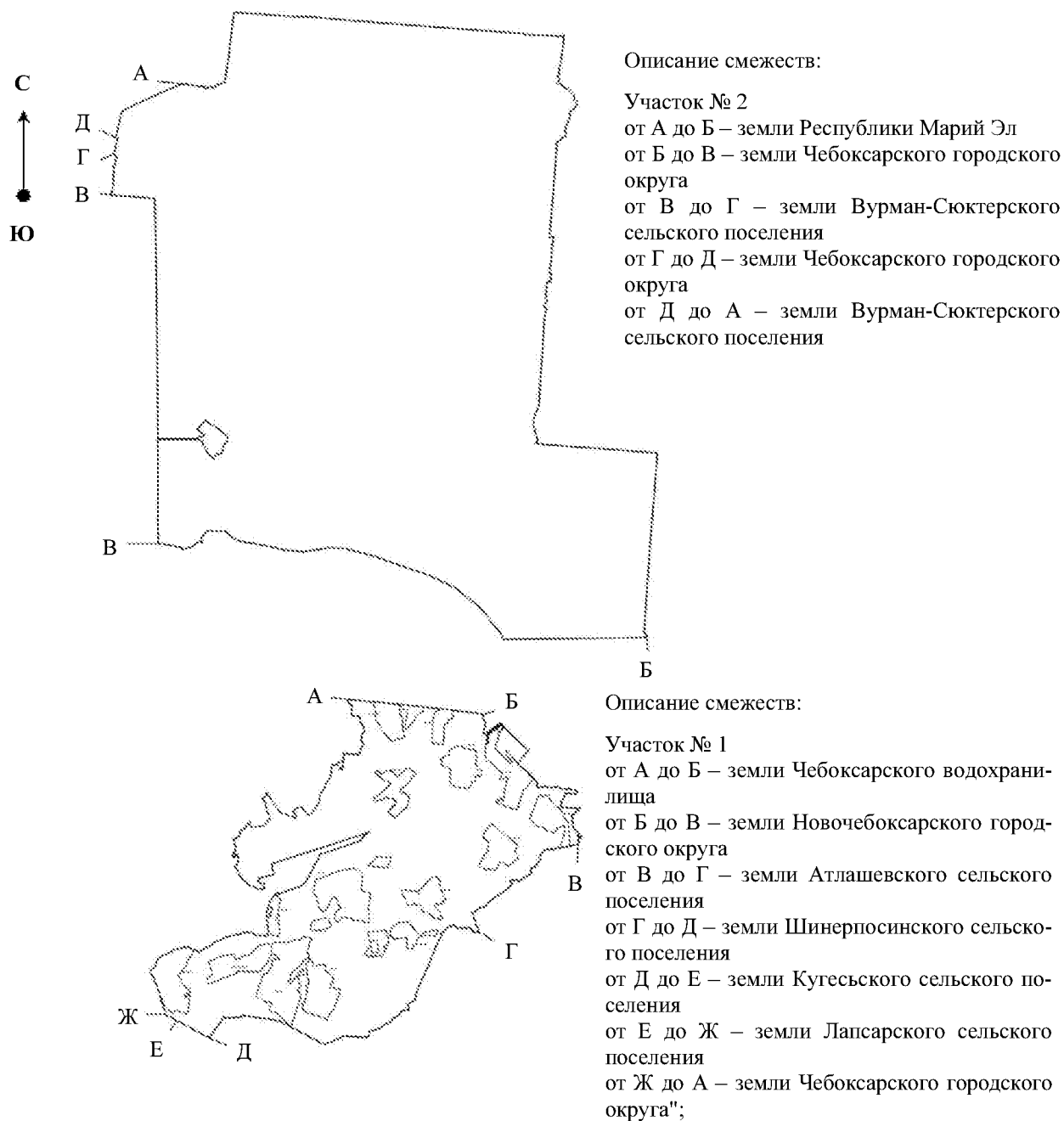
6) абзац первый приложения / 14 "Картографическое описание границ Большекатрасьского сельского поселения" изложить в следующей редакции:

"Северная граница Большекатрасьского сельского поселения проходит от просеки в южной части выдела 20 квартала 33 Карачуринского участкового лесничества Опытного лесничества в северном направлении по восточной границе квартала 33 Карачуринского участкового лесничества Опытного лесничества до его северо-восточного угла. Далее граница поворачивает в северо-восточном направлении и проходит по границам участков физических лиц на протяжении 1100 метров. Затем проходит в северо-западном направлении по границам участков физических лиц и вдоль лесополосы на протяжении 420 метров. Далее граница проходит в юго-восточном направлении по южной границе д. Чандрово, продолжается по части овражно-балочной системы р. Чебоксарка, по западной границе сельскохозяйственных земель частных землепользователей до северной стороны квартала 68 Карачуринского участкового лесничества Опытного лесничества. Затем граница следует по северной стороне квартала 68 Карачуринского участкового лесничества Опытного лесничества до западной границы земель, находящихся в собственности г. Чебоксары, огибает эти участки с западной и южной сторон и выходит к западной стороне полосы отвода автомобильной дороги местного значения, проходит вдоль нее в юго-западном направлении до полосы отвода автомобильной дороги М-7 "Волга". Граница переходит на восточную сторону полосы отвода автомобильной дороги местного значения и следует в северо-восточном направлении вдоль полосы отвода, затем в юго-восточном направлении по южной границе кладбища № 11, огибает садоводческое товарищество "Комсомольский" с западной и южной сторон и продолжается вдоль леса в юго-западном направлении до садоводческого товарищества "Ромашка". Далее граница проходит в юго-западном направлении по северной границе садоводческого товарищества "Ромашка", пересекает автомобильную дорогу М-7 "Волга" и идет в южном и юго-восточном направлениях по западной и юго-западной границам садоводческого товарищества "Ветераны" до полосы отвода железной дороги "Чебоксары – Канаш". Затем граница пересекает железную дорогу и следует в северо-восточном направлении вдоль южной стороны полосы отвода железной дороги "Чебоксары – Канаш" до путепровода через автомобильную дорогу М-7 "Волга".";

7) приложение 737 "Схематическая карта Синьяльского сельского поселения" изложить в следующей редакции:

*"Приложение 737  
к Закону Чувашской Республики  
"Об установлении границ муниципальных образований  
Чувашской Республики и наделении их статусом  
городского, сельского поселения, муниципального  
района и городского округа"*

**Схематическая карта  
Синьяльского сельского поселения**



8) в приложении 738 "Картографическое описание границ Синьяльского сельского поселения":

а) абзацы пятый и шестой изложить в следующей редакции:

"Западная граница проходит по восточной стороне полосы отвода автомобильной дороги "Чебоксары – Канаш" до переезда через р. Шалмас, далее в восточном направлении по р. Шалмас, южным границам садоводческих товариществ "Ивушка", "Малыш", "Мичуринец". Далее – по восточной границе садоводческого товарищества "Мичуринец", поворачивает на север и продолжается по восточной границе рекреационной зоны, занятой зелеными насаждениями, до автомобильной дороги "Чебоксары – Синьялы". Затем проходит в северо-восточном направлении по юго-восточной стороне земельного участка Чебоксарского авиаспортклуба им. А.В. Ляпидевского. Далее поворачивает в западном направлении и продолжается по южной и западной границам северо-западного земельного участка казенного предприятия Чувашской Республики "Аэропорт Чебоксары". Выходит на улицу Ашмарина г. Чебоксары, исключает земли автодрома и земли специального разрешенного использования под озеленение.

Далее продолжается в северном направлении по восточной границе рекреационной зоны, занятой зелеными насаждениями, 1230 метров. Поворачивает в южном направлении и идет по грунтовой дороге 150 метров до пересечения грунтовых дорог, далее в восточном направлении, в северном направлении по грунтовой дороге. Затем граница поселения огибает с северной стороны земли лесного фонда квартала 60 Карачуринского участкового лесничества Опытного лесничества, продолжается по грунтовой дороге 540 метров, пересекает пашни в юго-восточном направлении 450 метров. Огибает с северной стороны земли лесного фонда квартала 61 Карачуринского участкового лесничества Опытного лесничества, идет вдоль грунтовой дороги, пересекает ее и идет на север по восточным границам земель сельскохозяйственного назначения физических и юридических лиц.";

б) дополнить новым абзацем седьмым следующего содержания:

"Затем продолжается в северо-восточном направлении и продолжается по р. Кукшум в северо-восточном направлении 372 метра до подъездной дороги к канализационной станции открытого акционерного общества "Чебоксарский завод промышленных тракторов", исключает канализаци-

онную станцию с подъездной дорогой и, огибая подстанцию и городскую свалку, доходит до южной стороны полосы отвода автомобильной дороги "Чебоксары – Новочебоксарск". Затем граница идет по южной стороне полосы отвода автомобильной дороги "Чебоксары – Новочебоксарск" до транспортной развязки и проходит по полосе отвода транспортной развязки до западного угла насосной станции в районе транспортной развязки. Далее граница проходит по границе городской черты г. Новочебоксарска, утвержденной постановлением Государственного Совета Чувашской Республики от 27 мая 1999 года № 216 "Об утверждении городской черты города Новочебоксарска".";

в) абзацы седьмой–девятый считать соответственно абзацами восьмым–десятым.

## Статья 2

Настоящий Закон вступает в силу по истечении десяти дней после дня его официального опубликования.

Глава  
Чувашской Республики — М.Игнатьев  
г. Чебоксары  
9 октября 2015 года  
№ 54

