



ЗАКОН
ЧУВАШСКОЙ РЕСПУБЛИКИ
О ВНЕСЕНИИ ИЗМЕНЕНИЙ
В ЗАКОН ЧУВАШСКОЙ РЕСПУБЛИКИ
"ОБ УСТАНОВЛЕНИИ ГРАНИЦ МУНИЦИПАЛЬНЫХ
ОБРАЗОВАНИЙ ЧУВАШСКОЙ РЕСПУБЛИКИ
И НАДЕЛЕНИИ ИХ СТАТУСОМ ГОРОДСКОГО,
СЕЛЬСКОГО ПОСЕЛЕНИЯ, МУНИЦИПАЛЬНОГО
РАЙОНА И ГОРОДСКОГО ОКРУГА"

Принят
Государственным Советом
Чувашской Республики
16 июня 2016 года

Статья 1

Внести в Закон Чувашской Республики от 24 ноября 2004 года № 37 "Об установлении границ муниципальных образований Чувашской Республики и наделении их статусом городского, сельского поселения, муниципального района и городского округа" (Ведомости Государственного Совета Чувашской Республики, 2004, № 61; 2007, № 73, 75; 2009, № 82; 2011, № 89, 92 (том I); Собрание законодательства Чувашской Республики, 2015, № 10; газета "Республика", 2016, 13 апреля) следующие изменения:

1) приложение 31 "Схематическая карта Мариинско-Посадского муниципального района Чувашской Республики" изложить в следующей редакции:

*"Приложение 31
к Закону Чувашской Республики
"Об установлении границ муниципальных образований
Чувашской Республики и наделении их статусом
городского, сельского поселения, муниципального
района и городского округа"*

**Схематическая карта
Мариинско-Посадского муниципального района Чувашской Республики**



Описание смежеств:

от А до Б – земли Республики Марий Эл
от Б до В – земли Козловского муниципального района Чувашской Республики
от В до Г – земли Цивильского муниципального района Чувашской Республики
от Г до А – земли Чебоксарского муниципального района Чувашской Республики

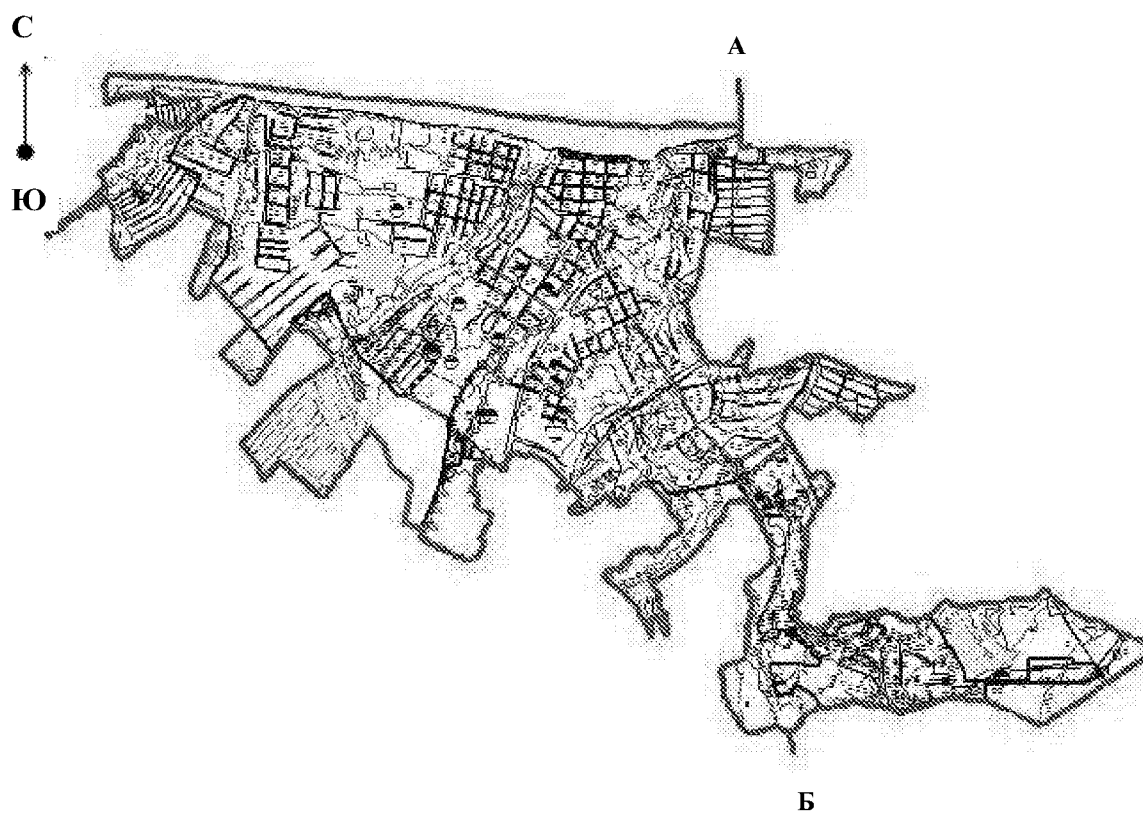
Наименование муниципальных образований:

1. Сутчевское сельское поселение
2. Мариинско-Посадское городское поселение
3. Приволжское сельское поселение
4. Эльбарусовское сельское поселение
5. Карабашское сельское поселение
6. Аксаринское сельское поселение
7. Кугеевское сельское поселение
8. Бичуринское сельское поселение
9. Октябрьское сельское поселение
10. Первочурашевское сельское поселение
11. Большешигаевское сельское поселение
12. Шоршелское сельское поселение";

2) приложение 500 "Схематическая карта Мариинско-Посадского городского поселения" изложить в следующей редакции:

*"Приложение 500
к Закону Чувашской Республики
"Об установлении границ муниципальных образований
Чувашской Республики и наделении их статусом
городского, сельского поселения, муниципального
района и городского округа"*

**Схематическая карта
Мариинско-Посадского городского поселения**



Описание смежеств:

от А до Б – земли Приволжского сельского поселения
от Б до А – земли Сутчевского сельского поселения";

3) приложение 501 "Картографическое описание границ Мариинско-Посадского городского поселения" изложить в следующей редакции:

*"Приложение 501
к Закону Чувашской Республики
"Об установлении границ муниципальных образований
Чувашской Республики и наделении их статусом
городского, сельского поселения, муниципального
района и городского округа"*

КАРТОГРАФИЧЕСКОЕ ОПИСАНИЕ ГРАНИЦ МАРИИНСКО-ПОСАДСКОГО ГОРОДСКОГО ПОСЕЛЕНИЯ

Восточная граница Мариинско-Посадского городского поселения проходит в южном направлении по смежеству с Приволжским сельским поселением по р. Волге и по западной границе квартала 1 Мариинско-Посадского участкового лесничества Мариинско-Посадского лесничества до юго-западной точки этого квартала, затем в восточном направлении по южной границе того же квартала проходит до оврага, расположенного с восточной стороны городских очистных сооружений. Далее по западной кромке оврага в южном направлении проходит до южной границы городских очистных сооружений, затем делает поворот в западном направлении и по границе территории городских очистных сооружений с южной и западной сторон проходит до подъездной автодороги к городским очистным сооружениям. Далее граница проходит 200 м в западном и 660 м в южном направлениях с восточной стороны дороги к городским очистным сооружениям до северной границы учебного хозяйства государственного автономного профессионального образовательного учреждения Чувашской Республики "Мариинско-Посадский технологический техникум" Министерства образования и молодежной политики Чувашской Республики, далее – в западном направлении по южной стороне оврага, проходящего с северной стороны границы учебного хозяйства государственного автономного профессионального образовательного учреждения Чувашской Республики "Мариинско-Посадский технологический техникум" Министерства образования и молодежной политики Чувашской Республики, далее в южном направлении по западной границе учебного хозяйства государственного автономного профессионального образовательного учреждения Чувашской Республики "Мариинско-Посадский технологический техникум" Министерства образования и молодежной политики Чувашской

Республики и восточном направлении по дороге к д. Амачкино проходит до д. Амачкино. Далее в западном и южном направлениях проходит по северной границе д. Амачкино примерно 490 м, затем – в западном направлении около 750 м до оврага, проходящего с восточной стороны г. Мариинского Посада, затем в южном направлении проходит около 2,2 км до оврага, далее в восточном направлении проходит 2,5 км до его вершины и до северо-восточного угла квартала 121 Мариинско-Посадского участкового лесничества Мариинско-Посадского лесничества.

Южная граница Мариинско-Посадского городского поселения проходит в юго-западном направлении по северным границам кварталов 120 и 121 Мариинско-Посадского участкового лесничества Мариинско-Посадского лесничества до северо-западного угла квартала 120 Мариинско-Посадского участкового лесничества Мариинско-Посадского лесничества. Далее в западном направлении пересекает пойму р. Нижней Сундырки до северо-восточного угла квартала 15 Мариинско-Посадского участкового лесничества Мариинско-Посадского лесничества, являющегося местом пересечения границ Мариинско-Посадского городского поселения, Приволжского и Сутчевского сельских поселений. От этой точки граница проходит в западном направлении 670 м по границе Мариинско-Посадского участкового лесничества Мариинско-Посадского лесничества, далее в северном направлении по границе учебного хозяйства государственного автономного профессионального образовательного учреждения Чувашской Республики "Мариинско-Посадский технологический техникум" Министерства образования и молодежной политики Чувашской Республики граница проходит 1,85 км до берега балки, образуемой р. Черной, далее по бровке балки огибает границы земель государственного автономного профессионального образовательного учреждения Чувашской Республики "Мариинско-Посадский технологический техникум" Министерства образования и молодежной политики Чувашской Республики. Далее в северо-западном направлении пересекает овраг (р. Черную), далее огибает границы земель государственного автономного профессионального образовательного учреждения Чувашской Республики "Мариинско-Посадский технологический техникум" Министерства образования и молодежной политики Чувашской Республики до ул. Лазо г. Мариинского Посада. Далее в южном направлении граница проходит примерно 140 м до пересечения с подъездной дорогой к полигону твердых коммунальных отходов, затем делает поворот в северо-западном направлении и проходит с юго-западной стороны дороги око-

ло 180 м. Далее граница в южном направлении около 60 м, западном направлении около 50 м, южном направлении около 200 м, юго-восточном направлении около 70 м и юго-западном направлении около 80 м огибает с восточной стороны производственные сооружения г. Мариинского Посада до территории акционерного общества "Марпосадкабель" в районе выхода теплотрассы с территории акционерного общества "Марпосадкабель". Далее 140 м в юго-восточном, 480 м в юго-западном и 400 м в северо-западном направлениях граница огибает территорию акционерного общества "Марпосадкабель" и территории производственных объектов г. Мариинского Посада до юго-западной точки границы Мариинско-Посадского дорожного ремонтно-строительного участка филиала открытого акционерного общества "Чувашавтодор", пересекает автодорогу "Волга" – Марпосад до границы квартала 8 Мариинско-Посадского участкового лесничества Мариинско-Посадского лесничества и в северо-западном направлении около 900 м по восточной границе, юго-западном направлении около 570 м по северной границе этого квартала огибает его.

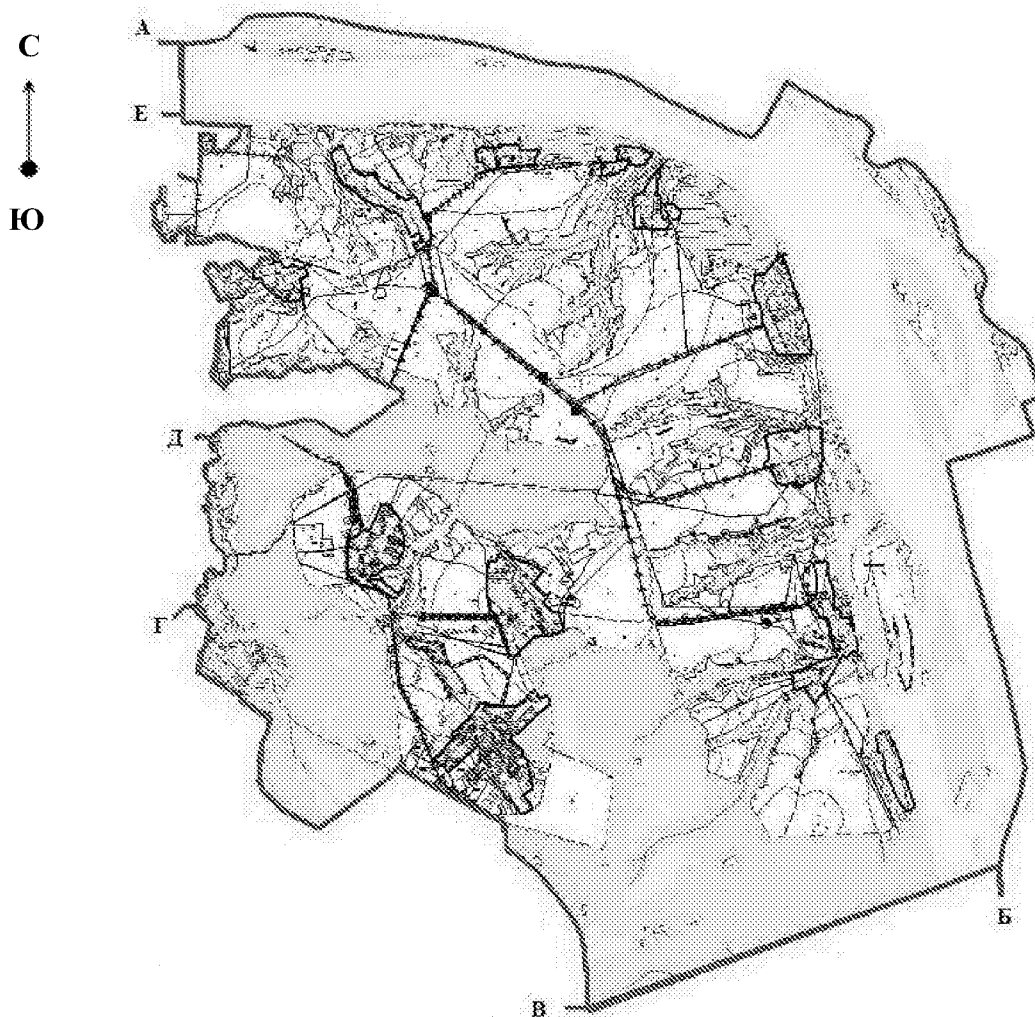
Западная граница Мариинско-Посадского городского поселения проходит в северо-западном направлении около 450 м, юго-западном направлении около 170 м и около 340 м в северо-западном направлении до бровки балки, образованной р. Верхней Сундыркой. Затем в северо-восточном направлении по бровке балки проходит около 970 м. Далее в северо-западном направлении пересекает балку, образованную р. Верхней Сундыркой, и около 430 м проходит до юго-восточной границы индивидуальной жилой застройки г. Мариинского Посада, с юго-восточной и северо-западной сторон на протяжении около 2,8 км обходит границы земель индивидуальной жилой застройки до дороги к городскому кладбищу. Далее в юго-западном направлении по юго-восточной стороне дороги и восточной границе кладбища проходит до границы квартала 21 Мариинско-Посадского участкового лесничества Мариинско-Посадского лесничества, затем в северо-восточном направлении по границе квартала государственного лесного фонда проходит до западной бровки балки, образованной р. Рубежным Ключом, далее по западной бровке балки проходит около 1,1 км до берега р. Волги, далее в западном направлении около 740 м проходит до восточной границы квартала 18 Мариинско-Посадского участкового лесничества Мариинско-Посадского лесничества, далее – в северном направлении до фарватера р. Волги.

Северная граница Мариинско-Посадского городского поселения проходит в восточном направлении по фарватеру р. Волги до точки начала границы.";

4) приложение 509 "Схематическая карта Приволжского сельского поселения" изложить в следующей редакции:

*"Приложение 509
к Закону Чувашской Республики
"Об установлении границ муниципальных образований
Чувашской Республики и наделении их статусом
городского, сельского поселения, муниципального
района и городского округа"*

Схематическая карта Приволжского сельского поселения



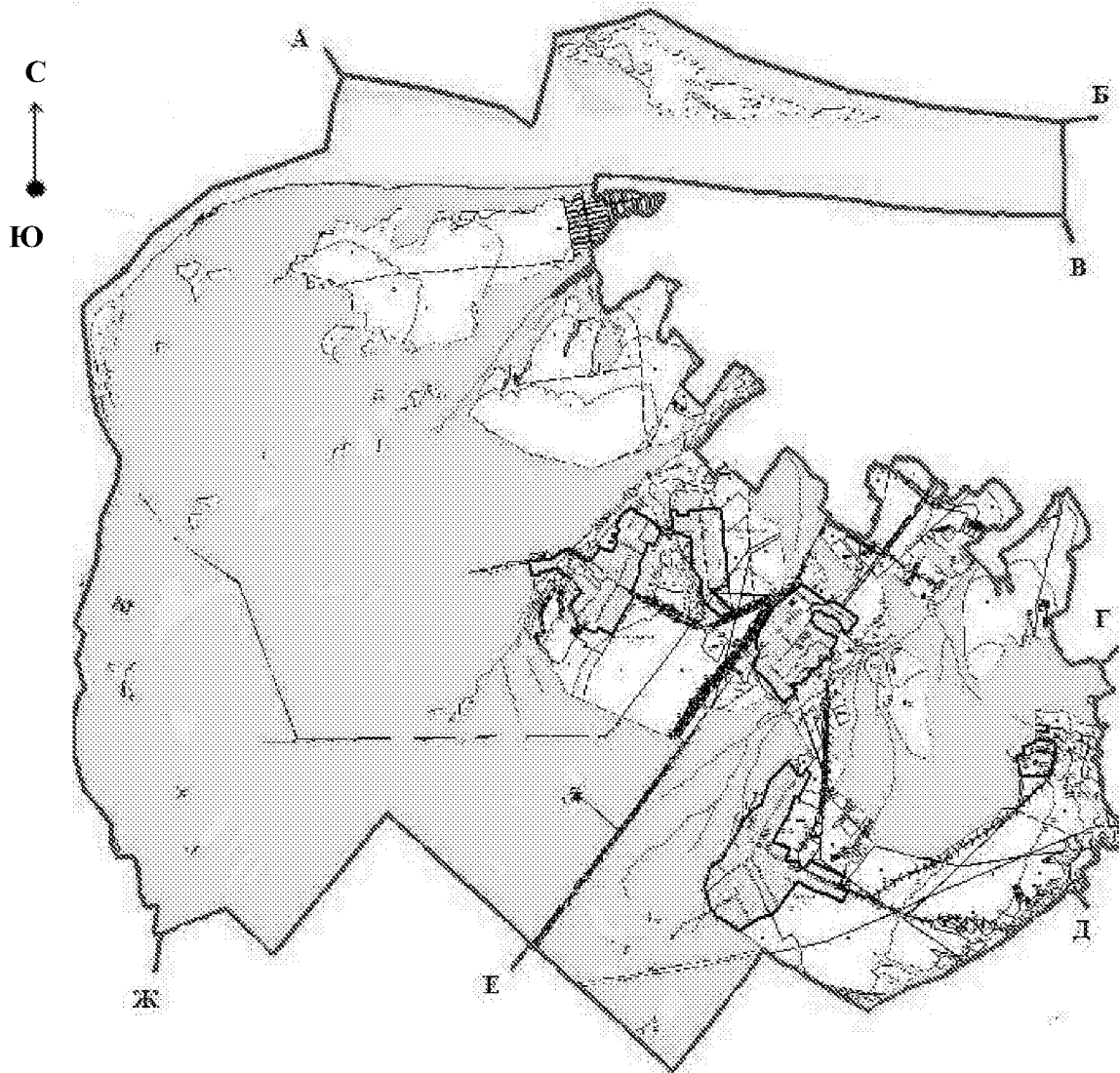
Описание смежеств:

- от А до Б – земли Республики Марий Эл
- от Б до В – земли Эльбарусовского сельского поселения
- от В до Г – земли Большешигаевского сельского поселения
- от Г до Д – земли Сутчевского сельского поселения
- от Д до Е – земли Мариинско-Посадского городского поселения
- от Е до А – земли Сутчевского сельского поселения";

5) приложение 512 "Схематическая карта Сутчевского сельского поселения" изложить в следующей редакции:

*"Приложение 512
к Закону Чувашской Республики
"Об установлении границ муниципальных образований
Чувашской Республики и наделении их статусом
городского, сельского поселения, муниципального
района и городского округа"*

Схематическая карта Сутчевского сельского поселения



Описание смежеств:

от А до Б – земли Республики Марий Эл
от Б до В – земли Приволжского сельского поселения
от В до Г – земли Мариинско-Посадского городского поселения
от Г до Д – земли Приволжского сельского поселения
от Д до Е – земли Большешигаевского сельского поселения
от Е до Ж – земли Шоршелского сельского поселения
от Ж до А – земли Чебоксарского муниципального района Чувашской Республики";

б) приложение 513 "Картографическое описание границ Сутчевского сельского поселения" изложить в следующей редакции:

*"Приложение 513
к Закону Чувашской Республики
"Об установлении границ муниципальных образований
Чувашской Республики и наделении их статусом
городского, сельского поселения, муниципального
района и городского округа"*

КАРТОГРАФИЧЕСКОЕ ОПИСАНИЕ ГРАНИЦ СУТЧЕВСКОГО СЕЛЬСКОГО ПОСЕЛЕНИЯ

Северная граница Сутчевского сельского поселения от начальной точки проходит по административной границе Мариинско-Посадского муниципального района в северо-восточном направлении до протоки Чермуши, далее в восточном направлении по протоке Чермуше проходит до нижней оконечности острова Новинского, поворачивает в южном направлении до фарватера р. Волги, далее следует в западном направлении по фарватеру 4,5 км и делает поворот в южном направлении.

Восточная граница Сутчевского сельского поселения пересекает фарватер до восточной границы квартала 18 Мариинско-Посадского участкового лесничества Мариинско-Посадского лесничества до пересечения с северными границами коллективных садов, далее в восточном направлении по северной и восточной границам садоводческого некоммерческого товарищества "Новинское", садоводческих товариществ "Новинский" и "Вишенка" проходит до границы квартала 21 Мариинско-Посадского участкового лесничества Мариинско-Посадского лесничества, далее по восточной границе квартала 21 Мариинско-Посадского участкового лесничества Мариинско-Посадского лесничества проходит до юго-восточной границы городского кладбища, в северо-восточном направлении по юго-восточной границе кладбища и с юго-восточной стороны дороги к городскому кладбищу проходит до границы индивидуальной жилой застройки г. Мариинского Посада. Обходит границы индивидуальной жилой застройки в юго-восточном и юго-западном направлениях около 3 км, далее пересекает р. Верхнюю Сундырку в юго-восточном направлении до коллективного сада № 3. С западной стороны обходит коллективные сады № 3, № 4 и № 5

до границы квартала 8 Мариинско-Посадского участкового лесничества Мариинско-Посадского лесничества. Далее по северной границе квартала 8 Мариинско-Посадского участкового лесничества Мариинско-Посадского лесничества в северо-восточном направлении и по восточной границе этого же квартала в юго-восточном направлении проходит до автомобильной дороги "Волга" – Марпосад в районе Мариинско-Посадского дорожного ремонтно-строительного участка филиала открытого акционерного общества "Чувашавтодор", пересекает автодорогу до юго-западной точки границы Мариинско-Посадского дорожного ремонтно-строительного участка филиала открытого акционерного общества "Чувашавтодор". Далее граница проходит по южным границам Мариинско-Посадского дорожного ремонтно-строительного участка филиала открытого акционерного общества "Чувашавтодор" и Марпосадского РЭС до юго-восточного угла территории Марпосадского РЭС. Далее в юго-восточном, северо-восточном и северо-западном направлениях огибает территории Марпосадского РЭС, деревообрабатывающего цеха, акционерного общества "Марпосадкабель" до точки выхода теплотрассы с территории акционерного общества "Марпосадкабель". Далее в северо-восточном направлении около 80 м, северо-западном направлении около 70 м, северном направлении около 200 м, восточном направлении около 50 м, северном направлении около 60 м граница с восточной стороны огибает производственные сооружения г. Мариинского Посада. Далее граница в юго-восточном направлении проходит примерно 180 м с юго-западной стороны подъездной дороги к полигону твердых коммунальных отходов. Далее в северном направлении граница пересекает дорогу и проходит около 140 м до индивидуальной застройки г. Мариинского Посада по ул. Лазо. Далее в юго-восточном, восточном и юго-западном направлениях граница огибает земли учебного хозяйства государственного автономного профессионального образовательного учреждения Чувашской Республики "Мариинско-Посадский технологический техникум" Министерства образования и молодежной политики Чувашской Республики, проходит около 3 км и в юго-восточном направлении пересекает балку, образованную р. Черной. Далее по границам земель государственного автономного профессионального образовательного учреждения Чувашской Республики "Мариинско-Посадский технологический техникум" Министерства образования и молодежной политики Чувашской

Республики проходит в юго-восточном, северо-западном, северо-восточном и южном направлениях около 2 км и проходит до границы Мариинско-Посадского участкового лесничества Мариинско-Посадского лесничества, затем – около 670 м по границе Мариинско-Посадского участкового лесничества Мариинско-Посадского лесничества до р. Нижней Сундырки, далее в южном направлении по р. Нижней Сундырке проходит до границ земель сельскохозяйственного производственного кооператива "Восток".

Южная граница Сутчевского сельского поселения проходит в юго-западном направлении по северным границам садоводческого товарищества "Восток", садоводческого товарищества "Гидростроитель" Мариинско-Посадского района Чувашской Республики и садоводческого некоммерческого товарищества "Восток-2" до квартала 70 Мариинско-Посадского участкового лесничества Мариинско-Посадского лесничества. Далее граница проходит по северным границам кварталов 70, 69, 68, 54 Мариинско-Посадского участкового лесничества Мариинско-Посадского лесничества до квартала 52 этого же участкового лесничества, далее – в юго-западном направлении по восточным границам кварталов 52 и 66 до квартала 54 Мариинско-Посадского участкового лесничества Мариинско-Посадского лесничества, затем – в северо-западном направлении по западным границам кварталов 66, 65, 64, 63, 62, 61 Мариинско-Посадского участкового лесничества Мариинско-Посадского лесничества до квартала 60 этого же участкового лесничества, затем – в юго-западном направлении по восточной стороне кварталов 77 и 90 до квартала 94 Мариинско-Посадского участкового лесничества Мариинско-Посадского лесничества, далее – в северо-западном направлении по южным границам кварталов 90 и 88 Мариинско-Посадского участкового лесничества Мариинско-Посадского лесничества до пересечения с границей Мариинско-Посадского и Чебоксарского муниципальных районов.

Западная граница Сутчевского сельского поселения проходит в северном направлении по границе района, по западной стороне квартала 88 Мариинско-Посадского участкового лесничества Мариинско-Посадского лесничества, с запада огибает участок земель запаса и по западным границам кварталов 72, 55 Мариинско-Посадского участкового лесничества Мариинско-Посадского лесничества следует до р. Большого Цивиля, далее по р. Большому Цивилю на протяжении 2,6 км проходит до фарватера

р. Волги, затем в северо-восточном направлении по фарватеру проходит 2,6 км, делает поворот в северном направлении и следует до начальной точки.".

Статья 2

Настоящий Закон вступает в силу по истечении десяти дней после дня его официального опубликования.

Глава
Чувашской Республики – М.И. Матвеев
г. Чебоксары
18 июня 2016 года
№ 37

