



ЗАКОН
ЧУВАШСКОЙ РЕСПУБЛИКИ
ОБ УТВЕРЖДЕНИИ ЗАКЛЮЧЕНИЯ
СОГЛАШЕНИЯ ОБ УСТАНОВЛЕНИИ МЕСТОПОЛОЖЕНИЯ
ГРАНИЦЫ МЕЖДУ СУБЪЕКТАМИ РОССИЙСКОЙ
ФЕДЕРАЦИИ – ЧУВАШСКОЙ РЕСПУБЛИКОЙ
И РЕСПУБЛИКОЙ ТАТАРСТАН

Принят
Государственным Советом
Чувашской Республики
30 июня 2022 года

Статья 1

Утвердить заключение прилагаемого Соглашения об установлении местоположения границы между субъектами Российской Федерации – Чувашской Республикой и Республикой Татарстан от 11 мая 2022 года № 13.

Статья 2

Настоящий Закон вступает в силу по истечении десяти дней после дня его официального опубликования.

Глава

Чувашской Республики – **О. Николаев**

г. Чебоксары
5 июля 2022 года
№ 49



**СОГЛАШЕНИЕ
ОБ УСТАНОВЛЕНИИ МЕСТОПОЛОЖЕНИЯ ГРАНИЦЫ
МЕЖДУ СУБЪЕКТАМИ РОССИЙСКОЙ ФЕДЕРАЦИИ –
ЧУВАШСКОЙ РЕСПУБЛИКОЙ И РЕСПУБЛИКОЙ ТАТАРСТАН**

« 11 » мая 2022 года

Чувашская Республика в лице Главы Чувашской Республики Николаева Олега Алексеевича, действующего на основании Конституции Чувашской Республики, Закона Чувашской Республики от 22 мая 2001 года № 18 «О Главе Чувашской Республики», с одной стороны, и Республика Татарстан в лице Президента Республики Татарстан Минниханова Рустама Нургалиевича, действующего на основании Конституции Республики Татарстан, с другой стороны, в дальнейшем именуемые «Стороны», руководствуясь Законом Чувашской Республики от 19 декабря 1997 года № 28 «Об административно-территориальном устройстве Чувашской Республики», Конституцией Республики Татарстан, Законом Республики Татарстан от 7 декабря 2005 года № 116-ЗРТ «Об административно-территориальном устройстве Республики Татарстан», заключили настоящее Соглашение о нижеследующем:

Статья 1

Местоположение границы между субъектами Российской Федерации – Чувашской Республикой и Республикой Татарстан считать установленным в соответствии с графическим описанием границы между субъектами Российской Федерации – Чувашской Республикой и Республикой Татарстан согласно приложению № 1 к настоящему Соглашению и текстовым описанием границы между субъектами Российской Федерации – Чувашской Республикой и Республикой Татарстан согласно приложению № 2 к настоящему Соглашению.

Координатное описание границы между субъектами Российской Федерации – Чувашской Республикой и Республикой Татарстан осуществляется в соответствии с законодательством Российской Федерации на основании графического и текстового описаний границы, являющихся неотъемлемой частью настоящего Соглашения. Согласование координатного описания указанной границы, в том числе на карте (плане), со стороны Чувашской Республики осуществляется Министерством строительства, архитектуры и жилищно-коммунального хозяйства Чувашской Республики, со стороны Республики Татарстан – Министерством земельных и имущественных отношений Республики Татарстан.

Статья 2

Граница между субъектами Российской Федерации – Чувашской Республикой и Республикой Татарстан в результате заключения настоящего Соглашения не изменяется, разногласия по вопросам описания местоположения и прохождения указанной границы отсутствуют.

Статья 3

Настоящее Соглашение вступает в силу со дня вступления в силу правовых актов о его утверждении законодательными (представительными) органами государственной власти Сторон.

Статья 4

В настоящее Соглашение могут быть внесены изменения путем заключения Сторонами дополнительных соглашений.

Статья 5

Настоящее Соглашение составлено в четырех экземплярах, имеющих одинаковую юридическую силу. У каждой из Сторон находится один экземпляр настоящего Соглашения, третий и четвертый экземпляры передаются соответственно Государственному Совету Чувашской Республики, Государственному Совету Республики Татарстан.

За Чувашскую Республику

За Республику Татарстан

Глава Чувашской Республики

Президент Республики Татарстан


М.П. О.А. Николаев

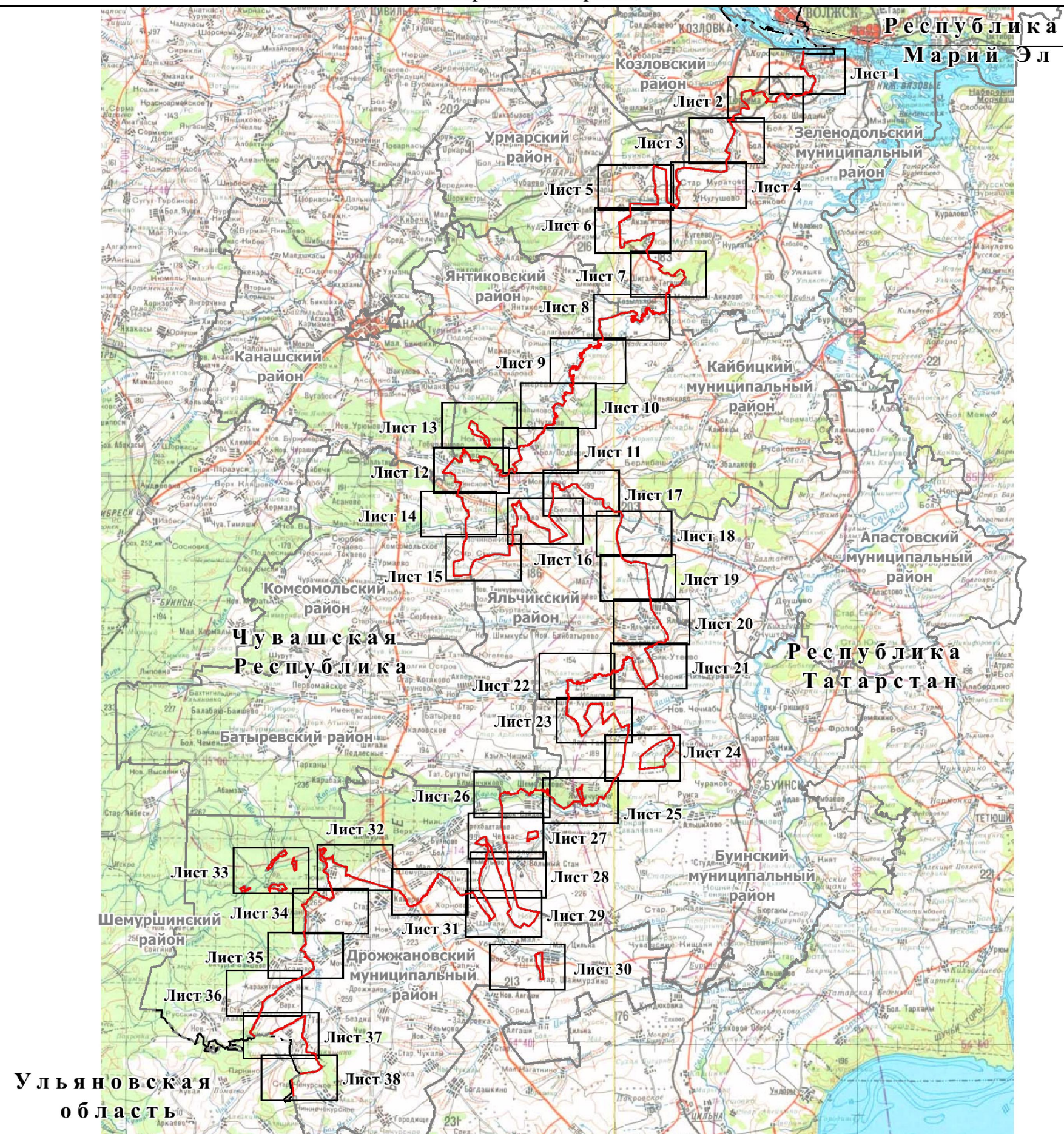

М.П. Р.Н. Минниханов

11.05.2022
№ 13

Приложение № 1
к Соглашению об установлении
местоположения границы
между субъектами
Российской Федерации –
Чувашской Республикой
и Республикой Татарстан
от _____

**ГРАФИЧЕСКОЕ ОПИСАНИЕ ГРАНИЦЫ МЕЖДУ СУБЪЕКТАМИ РОССИЙСКОЙ ФЕДЕРАЦИИ —
ЧУВАШСКОЙ РЕСПУБЛИКОЙ И РЕСПУБЛИКОЙ ТАТАРСТАН**

Обзорная схема границ

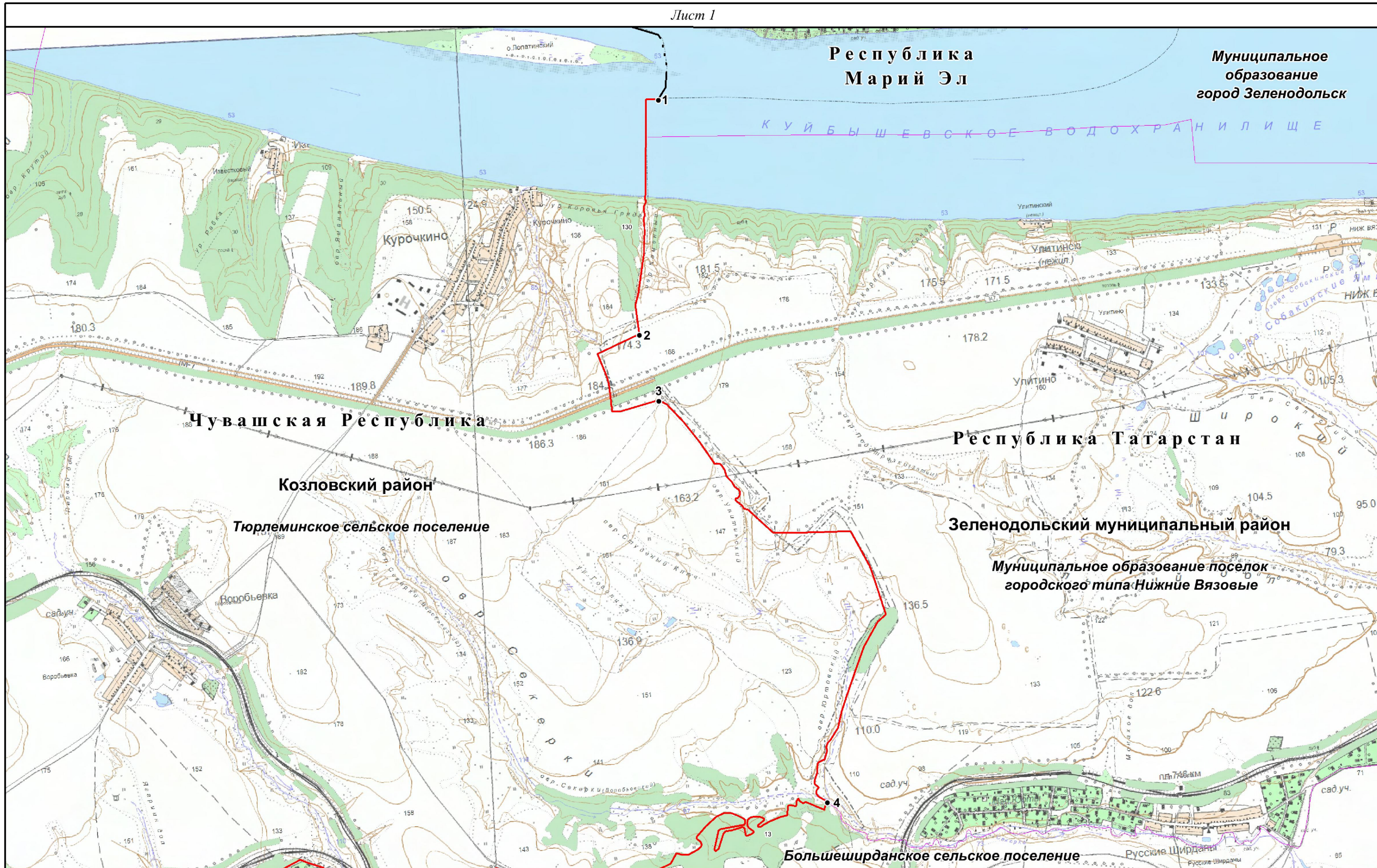


Масштаб 1: 600 000

Используемые условные знаки и обозначения:

- -граница между Чувашской Республикой и Республикой Татарстан
- -граница муниципальных образований
- - - -граница между субъектами Российской Федерации

Лист 1



Масштаб 1: 25 000

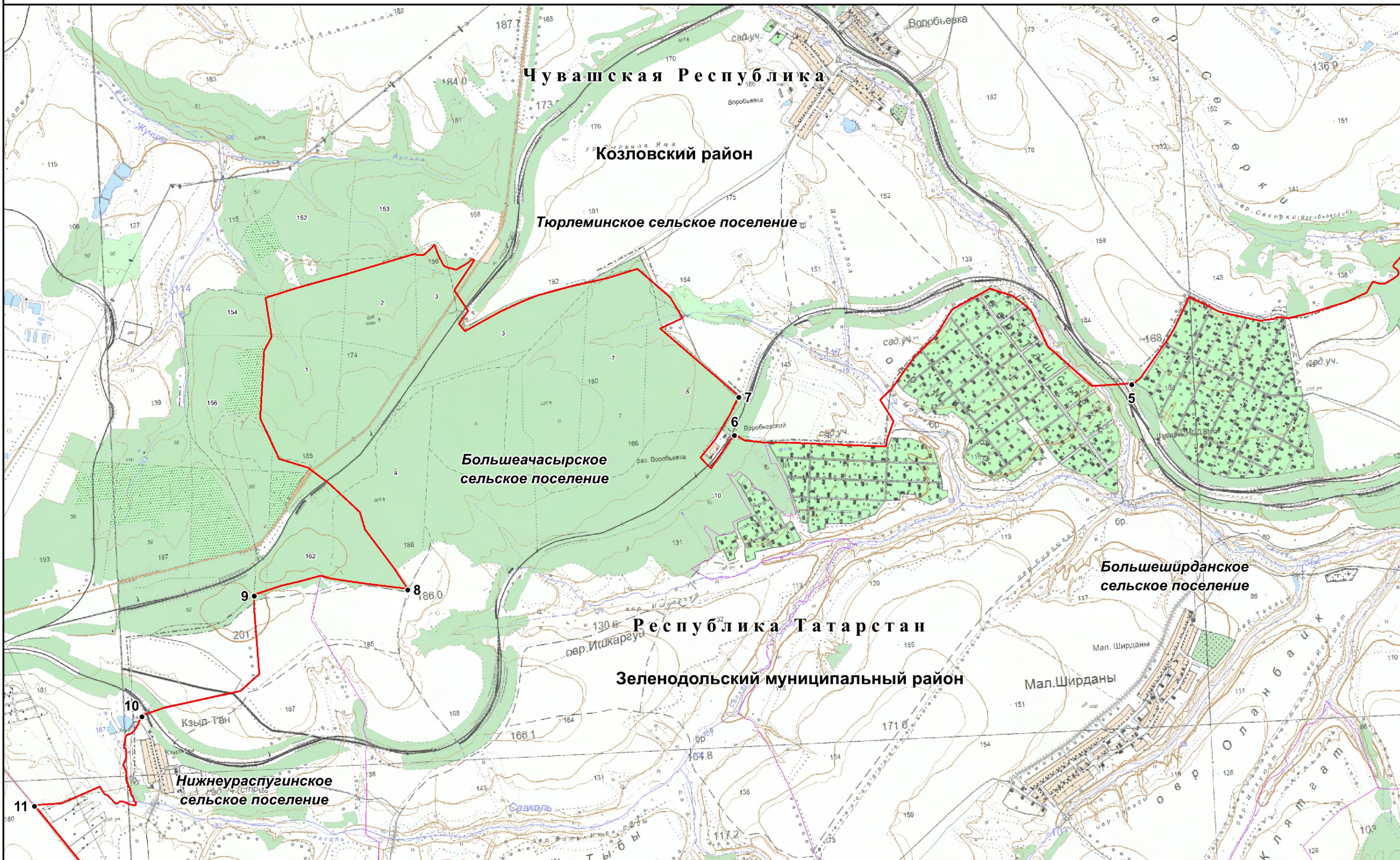
Используемые условные знаки и обозначения:

- 1 - поворотная точка границы
- (red line) - граница между Чувашской Республикой и Республикой Татарстан

- (dashed line) - граница между субъектами Российской Федерации
- (purple line) - граница поселения

Картографическая основа - Цифровые топографические карты открытого пользования ФГБУ "Центр геодезии, картографии и ИПД" М 1:25000, 2016 г.

Лист 2



Масштаб 1: 25 000

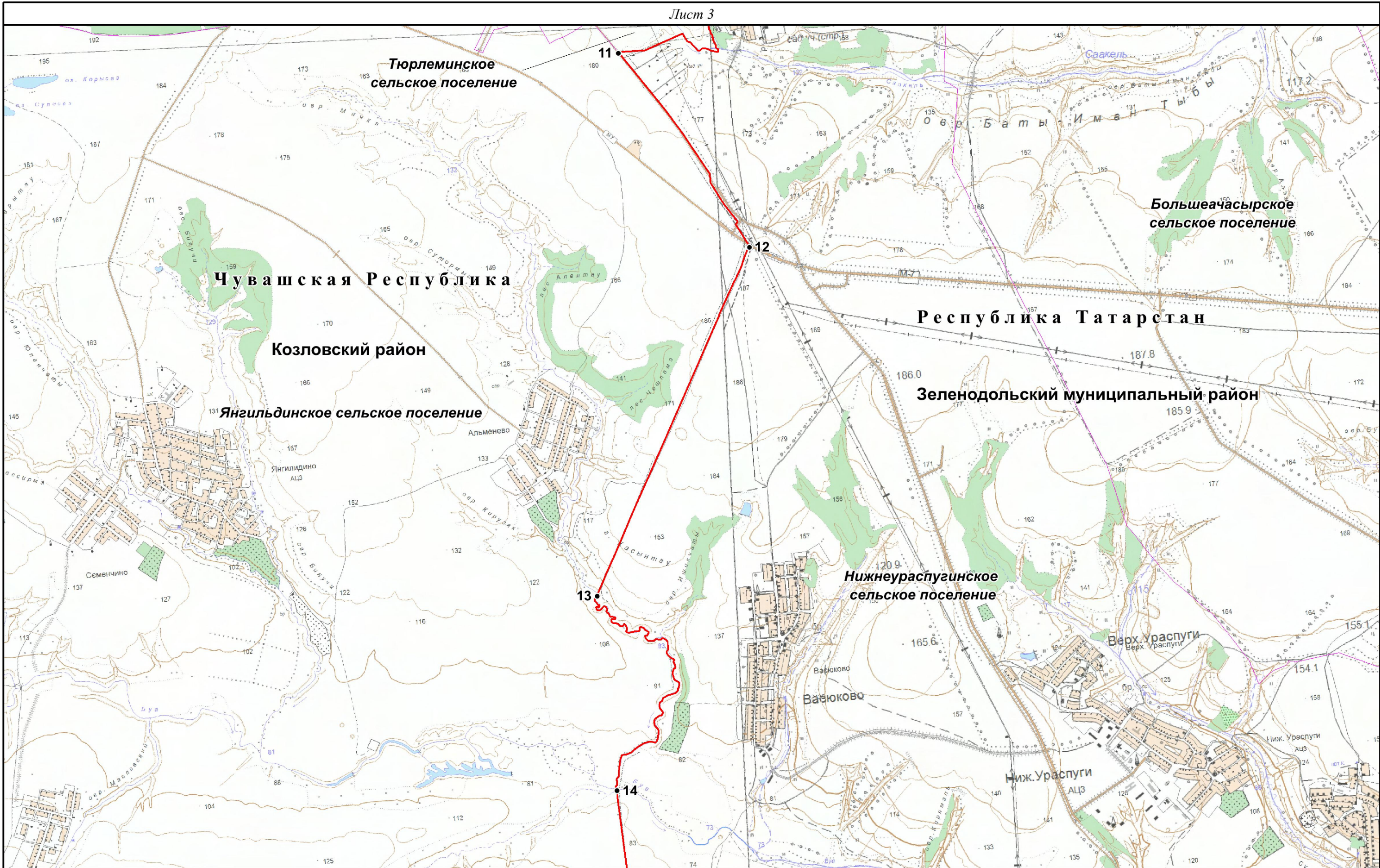
Используемые условные знаки и обозначения:

- 8 - поворотная точка границы
- граница между Чувашской Республикой и Республикой Татарстан

— граница поселения

Картографическая основа - Цифровые топографические карты открытого пользования ФГБУ "Центр геодезии, картографии и ИПД" М 1:25000, 2016 г.

Лист 3



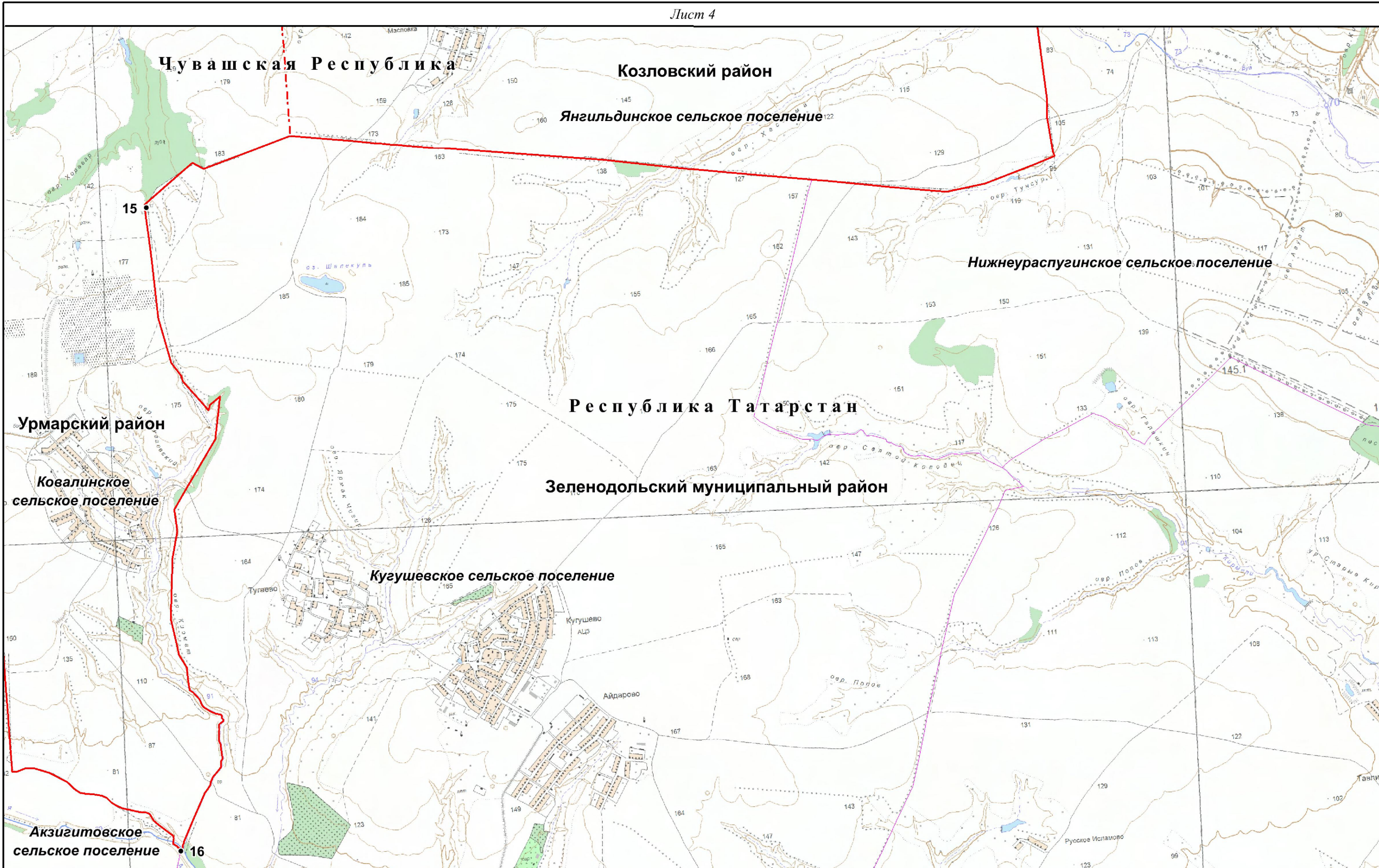
Масштаб 1: 25 000

Используемые условные знаки и обозначения:

- 12 - поворотная точка границы
- - граница между Чувашской Республикой и Республикой Татарстан

— - граница поселения

Картографическая основа - Цифровые топографические карты открытого пользования ФГБУ "Центр геодезии, картографии и ИПД" М 1:25000, 2016 г.



Масштаб 1: 25 000

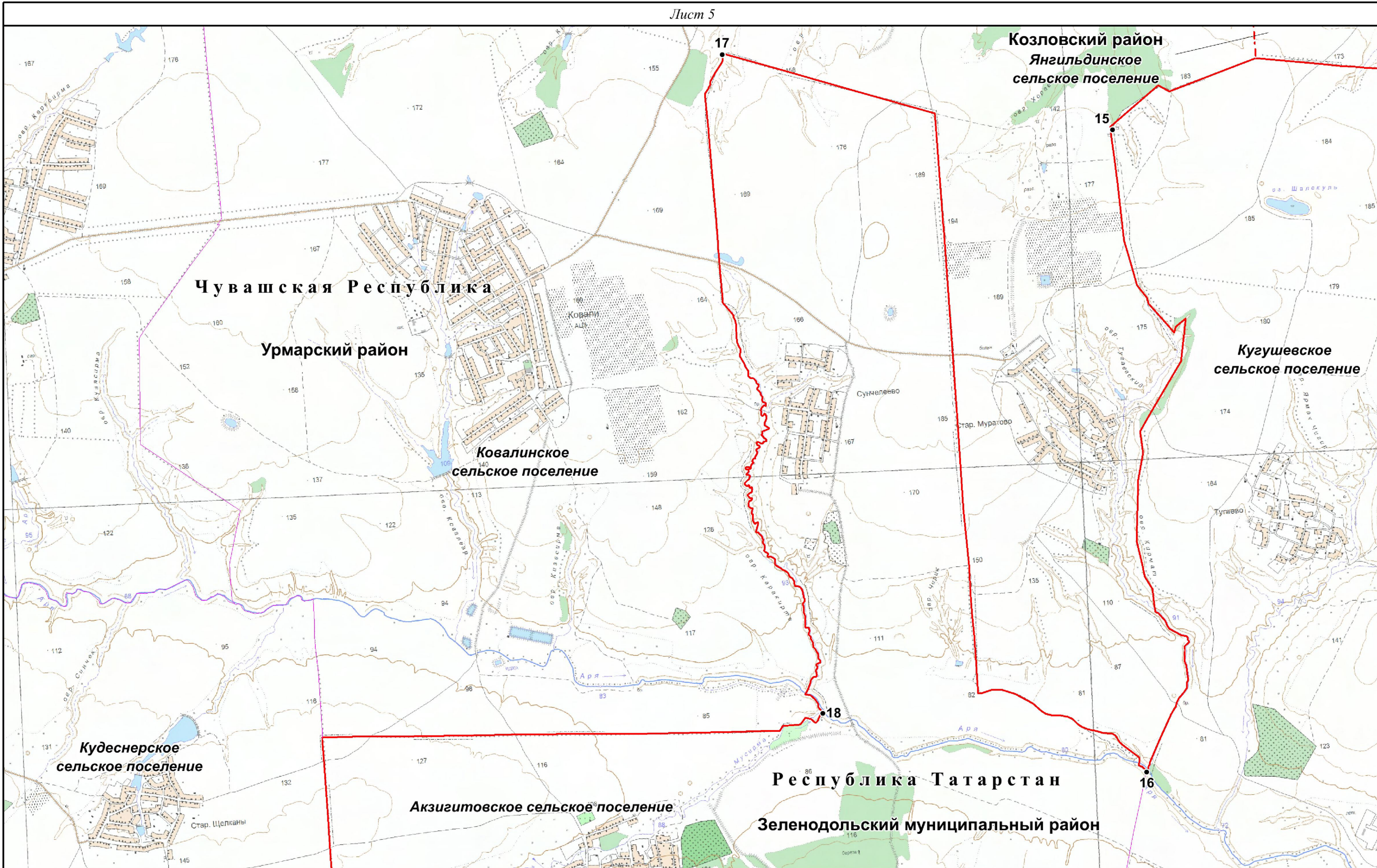
Используемые условные знаки и обозначения:

- 16 - поворотная точка границы
- граница между Чувашской Республикой и Республикой Татарстан

- - - - - граница муниципального района
- граница поселения

Картографическая основа - Цифровые топографические карты открытого пользования ФГБУ "Центр геодезии, картографии и ИПД" М 1:25000, 2016 г.

Лист 5



Масштаб 1: 25 000

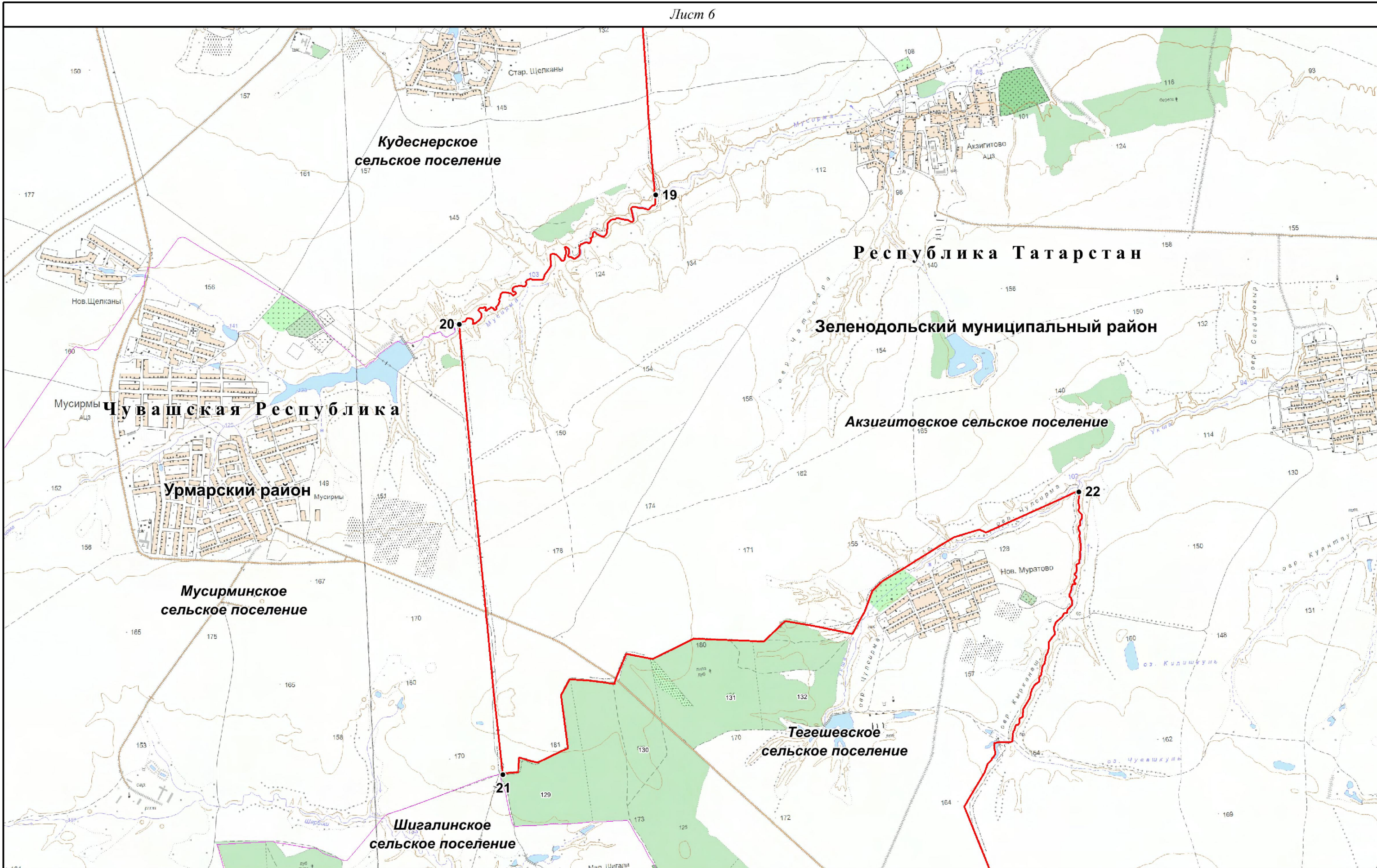
Используемые условные знаки и обозначения:

- 18 - поворотная точка границы
- граница между Чувашской Республикой и Республикой Татарстан

- - граница муниципального района
- граница поселения

Картографическая основа - Цифровые топографические карты открытого пользования ФГБУ "Центр геодезии, картографии и ИПД" М 1:25000, 2016 г.

Лист 6



Масштаб 1: 25 000

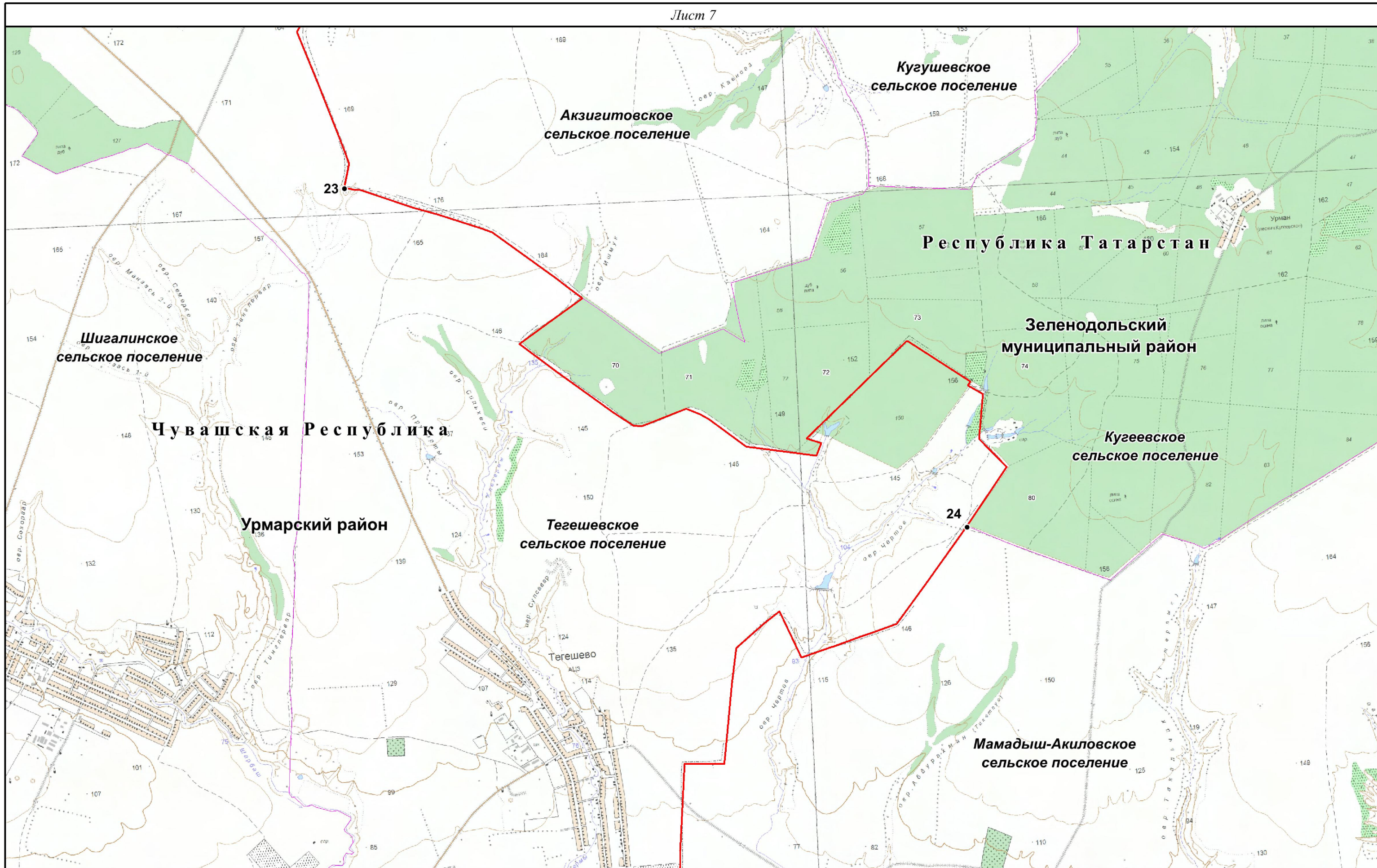
Используемые условные знаки и обозначения:

- 21 - поворотная точка границы
- граница между Чувашской Республикой и Республикой Татарстан

— граница поселения

Картографическая основа - Цифровые топографические карты открытого пользования ФГБУ "Центр геодезии, картографии и ИПД" М 1:25000, 2016 г.

Лист 7



Масштаб 1: 25 000

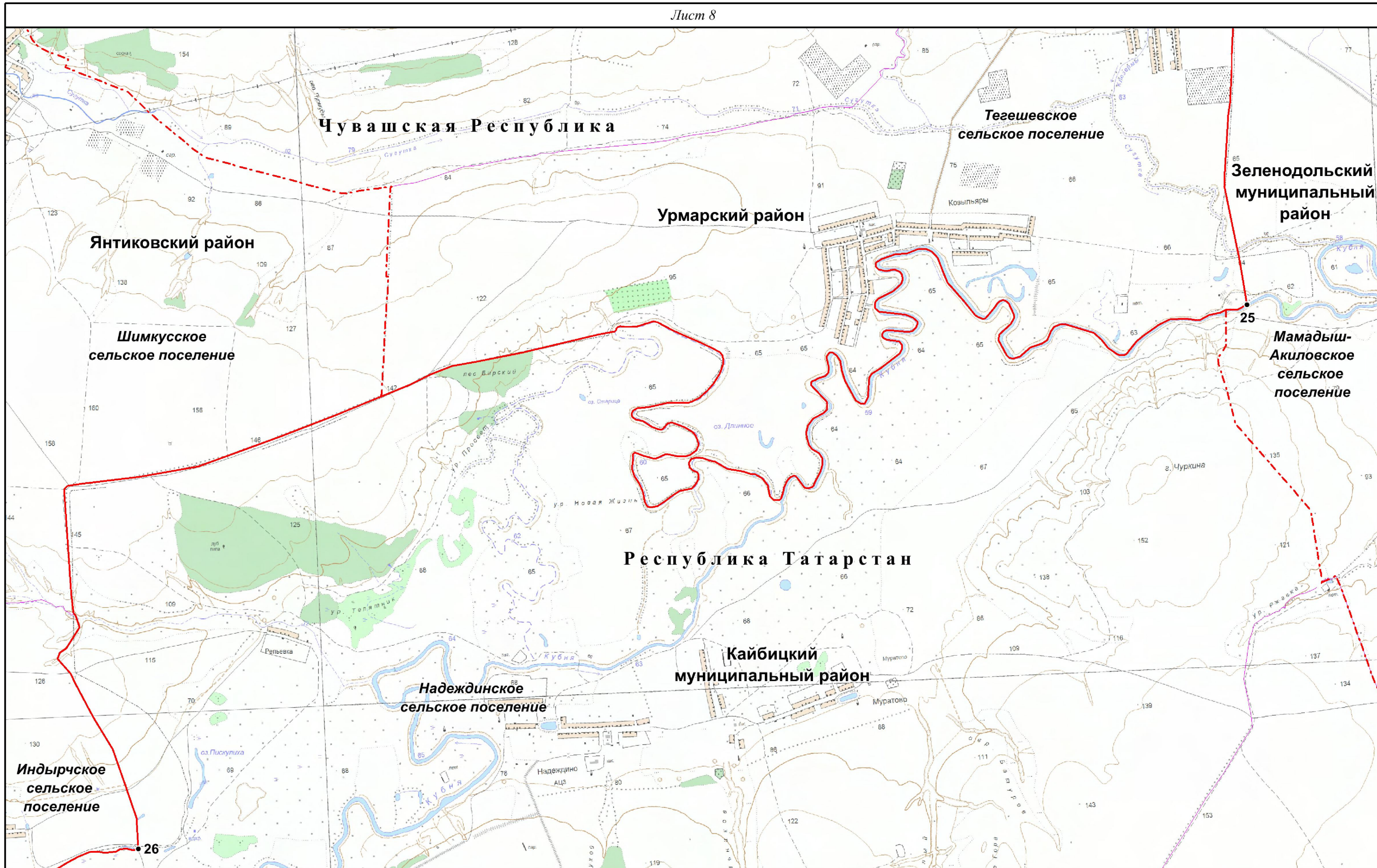
Используемые условные знаки и обозначения:

- 24 - поворотная точка границы
- - граница между Чувашской Республикой и Республикой Татарстан

— - граница поселения

Картографическая основа - Цифровые топографические карты открытого пользования ФГБУ "Центр геодезии, картографии и ИПД" М 1:25000, 2016 г.

Лист 8



Масштаб 1: 25 000

Используемые условные знаки и обозначения:

- 25 - поворотная точка границы
- граница между Чувашской Республикой и Республикой Татарстан

- - - - - граница муниципального района
- граница поселения

Картографическая основа - Цифровые топографические карты открытого пользования ФГБУ "Центр геодезии, картографии и ИПД" М 1:25000, 2016 г.



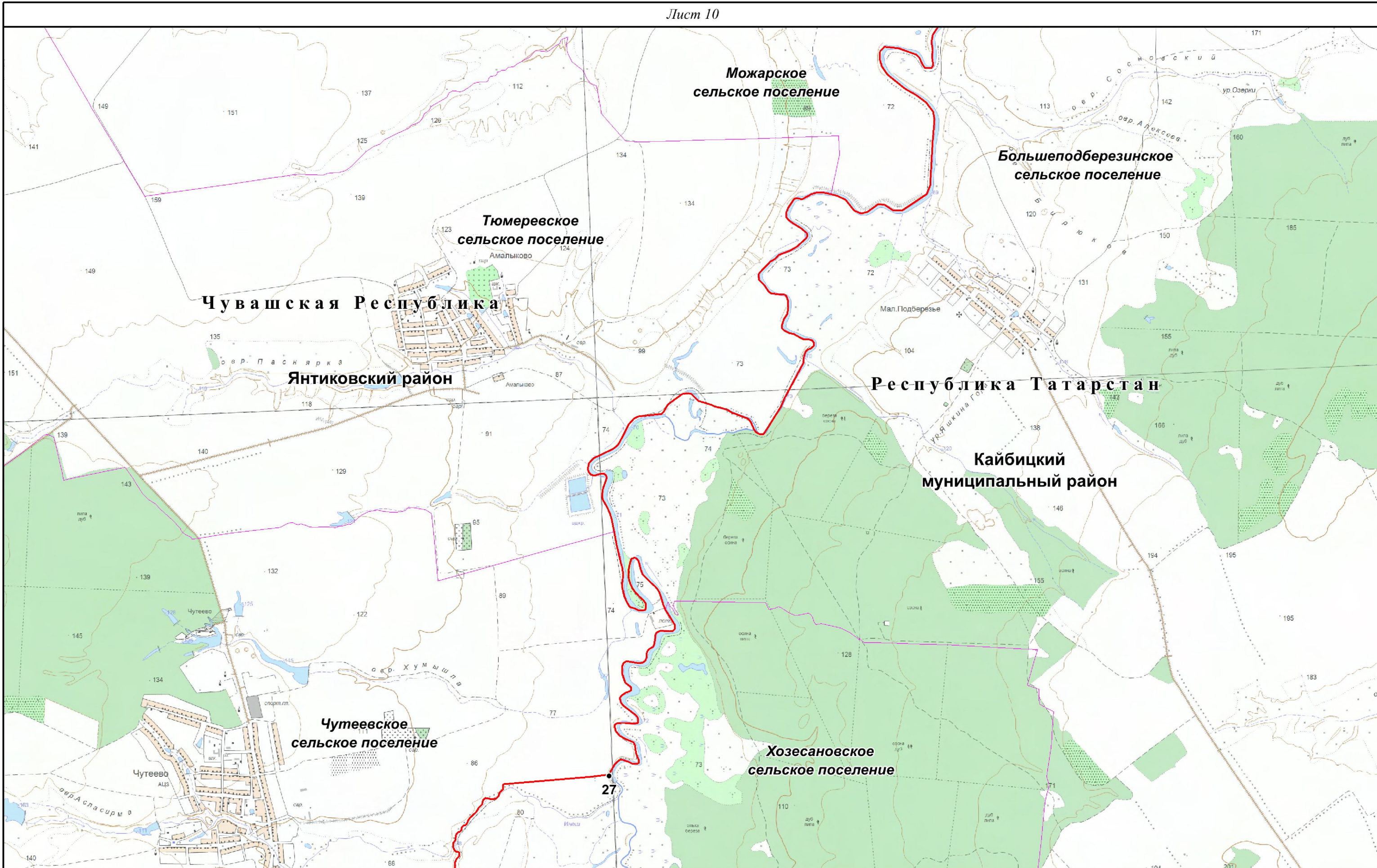
Масштаб 1: 25 000

Используемые условные знаки и обозначения:

- 26 - поворотная точка границы
- - граница между Чувашской Республикой и Республикой Татарстан

— - граница поселения

Картографическая основа - Цифровые топографические карты открытого пользования ФГБУ "Центр геодезии, картографии и ИПД" М 1:25000, 2016 г.



Масштаб 1: 25 000

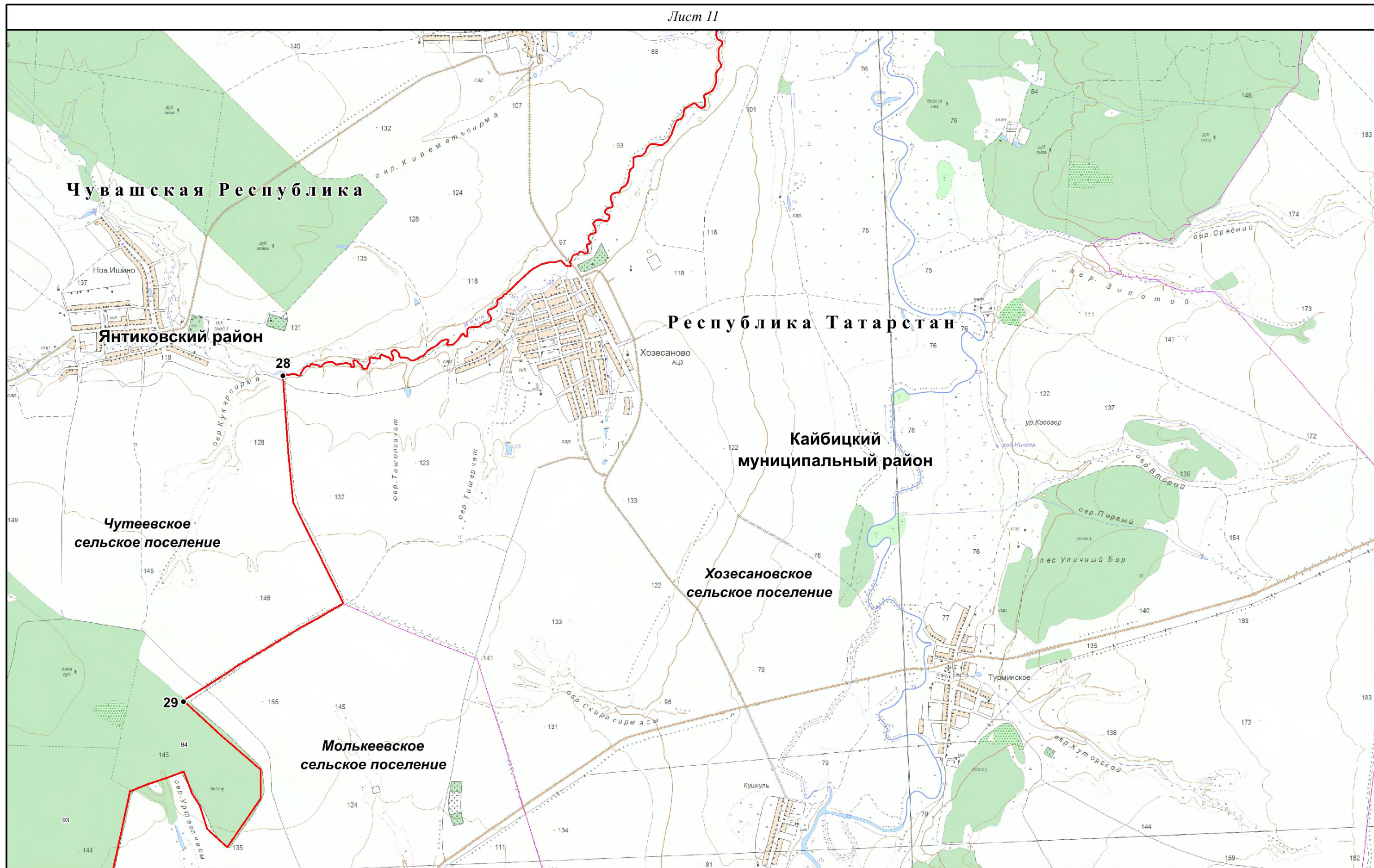
Используемые условные знаки и обозначения:

- 27 - поворотная точка границы
- граница между Чувашской Республикой и Республикой Татарстан

— граница поселения

Картографическая основа - Цифровые топографические карты открытого пользования ФГБУ "Центр геодезии, картографии и ИПД" М 1:25000, 2016 г.

Лист 11



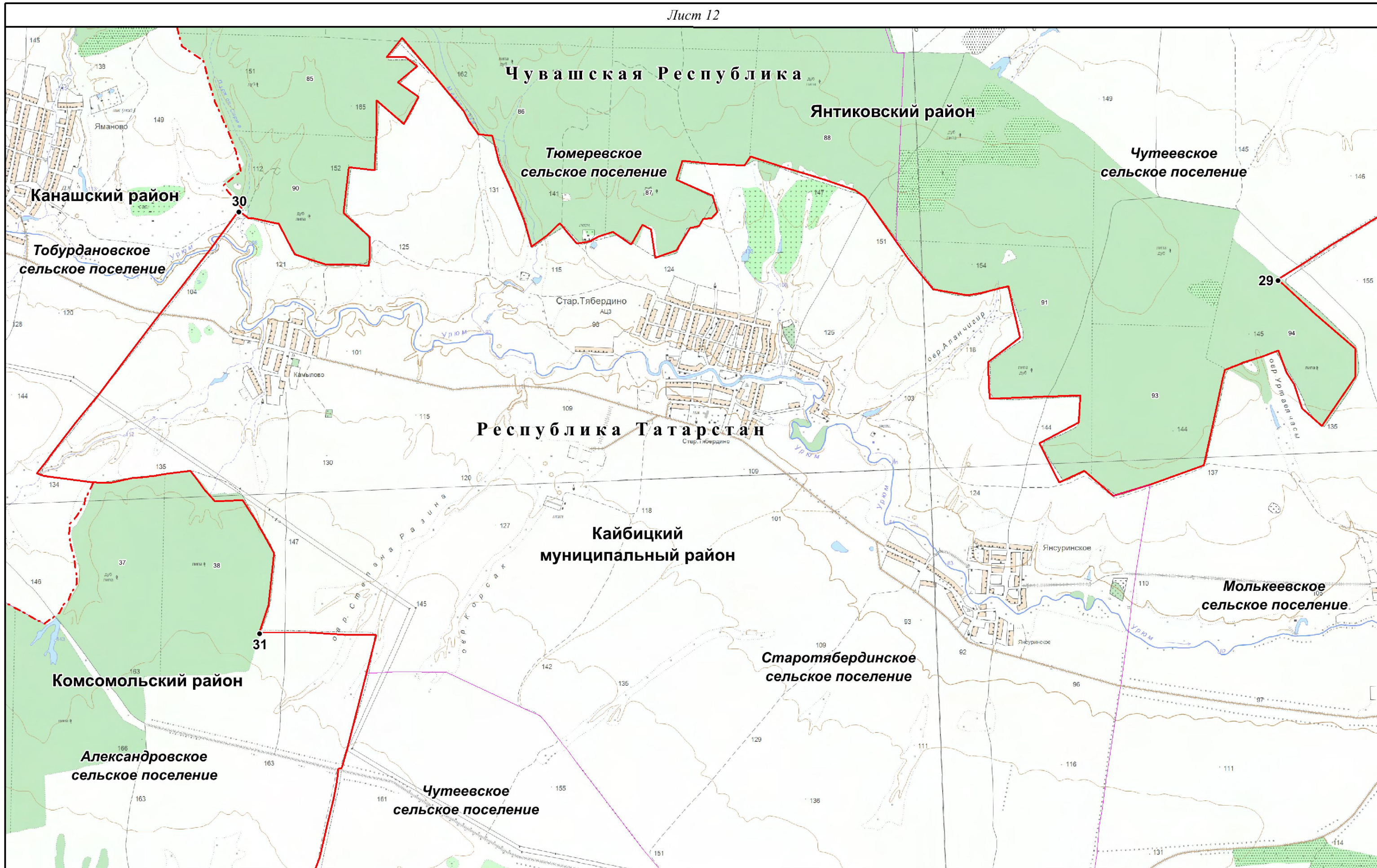
Масштаб 1: 25 000

Используемые условные знаки и обозначения:

- 29 - поворотная точка границы
- граница между Чувашской Республикой и Республикой Татарстан

— граница поселения

Картографическая основа - Цифровые топографические карты открытого пользования ФГБУ "Центр геодезии, картографии и ИПД" М 1:25000, 2016 г.



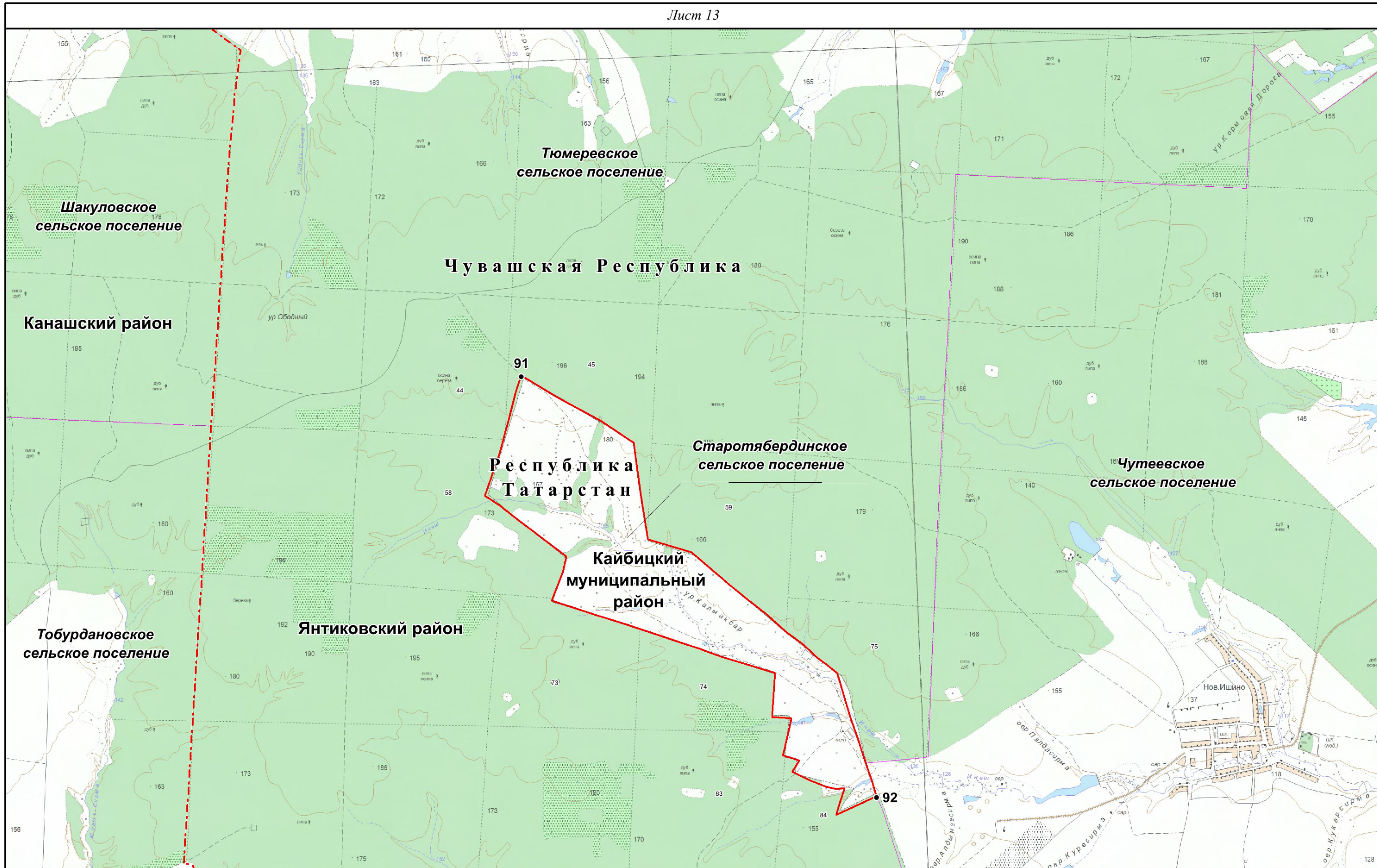
Масштаб 1: 25 000

Используемые условные знаки и обозначения:

- 31 - поворотная точка границы
- - граница между Чувашской Республикой и Республикой Татарстан

- - - - - граница муниципального района
- — — — — граница поселения

Картографическая основа - Цифровые топографические карты открытого пользования ФГБУ "Центр геодезии, картографии и ИПД" М 1:25000, 2016 г.



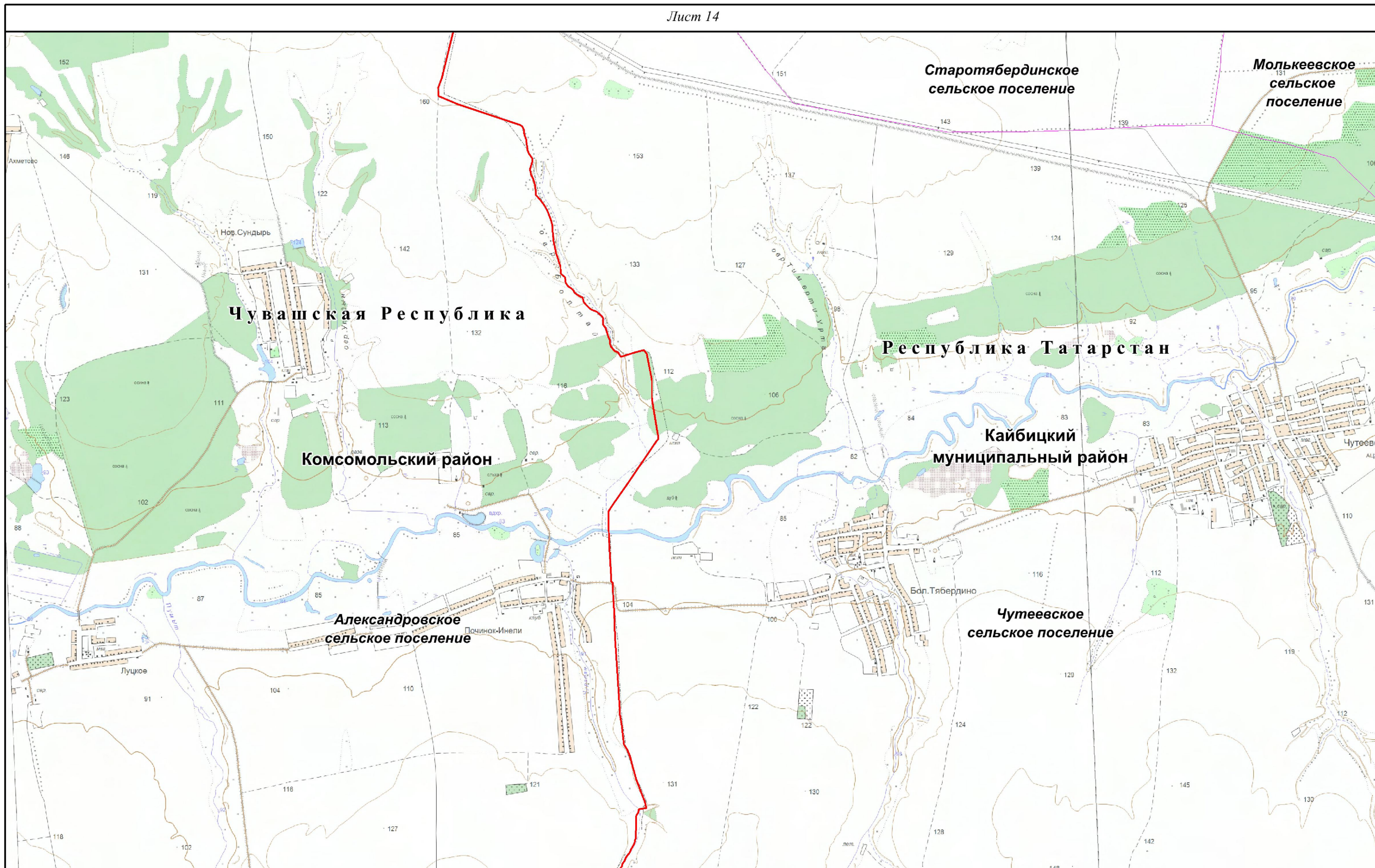
Масштаб 1: 25 000

Используемые условные знаки и обозначения:

- 91 - поворотная точка границы
- (red solid line) - граница между Чувашской Республикой и Республикой Татарстан

- - - (red dashed line) - граница муниципального района
- (purple solid line) - граница поселения

Картографическая основа - Цифровые топографические карты открытого пользования ФГБУ "Центр геодезии, картографии и ИПД" М 1:25000, 2016 г.

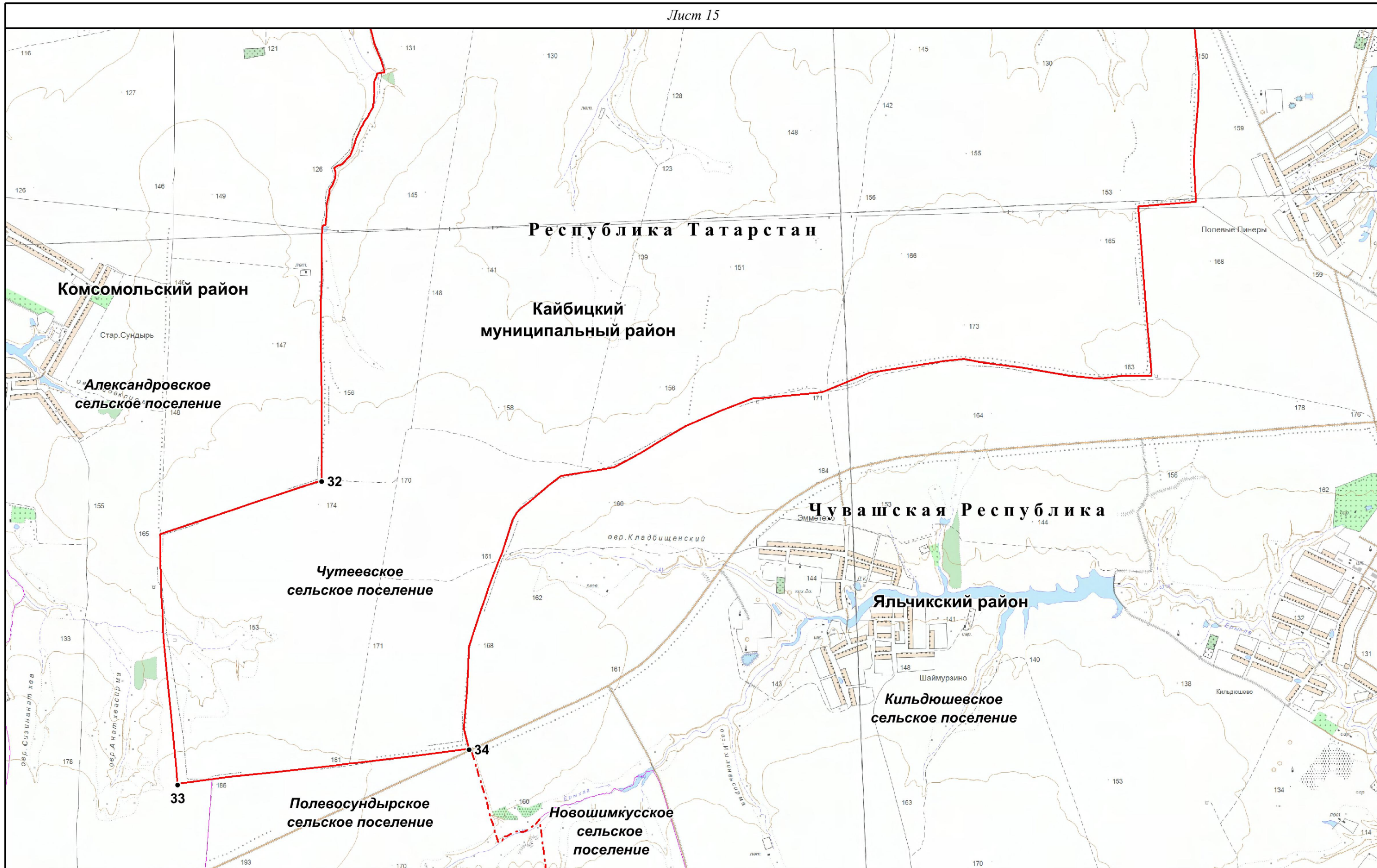


Масштаб 1: 25 000

Используемые условные знаки и обозначения:

- -граница между Чувашской Республикой и Республикой Татарстан
- -граница поселения

Картографическая основа - Цифровые топографические карты открытого пользования ФГБУ "Центр геодезии, картографии и ИПД" М 1:25000, 2016 г.



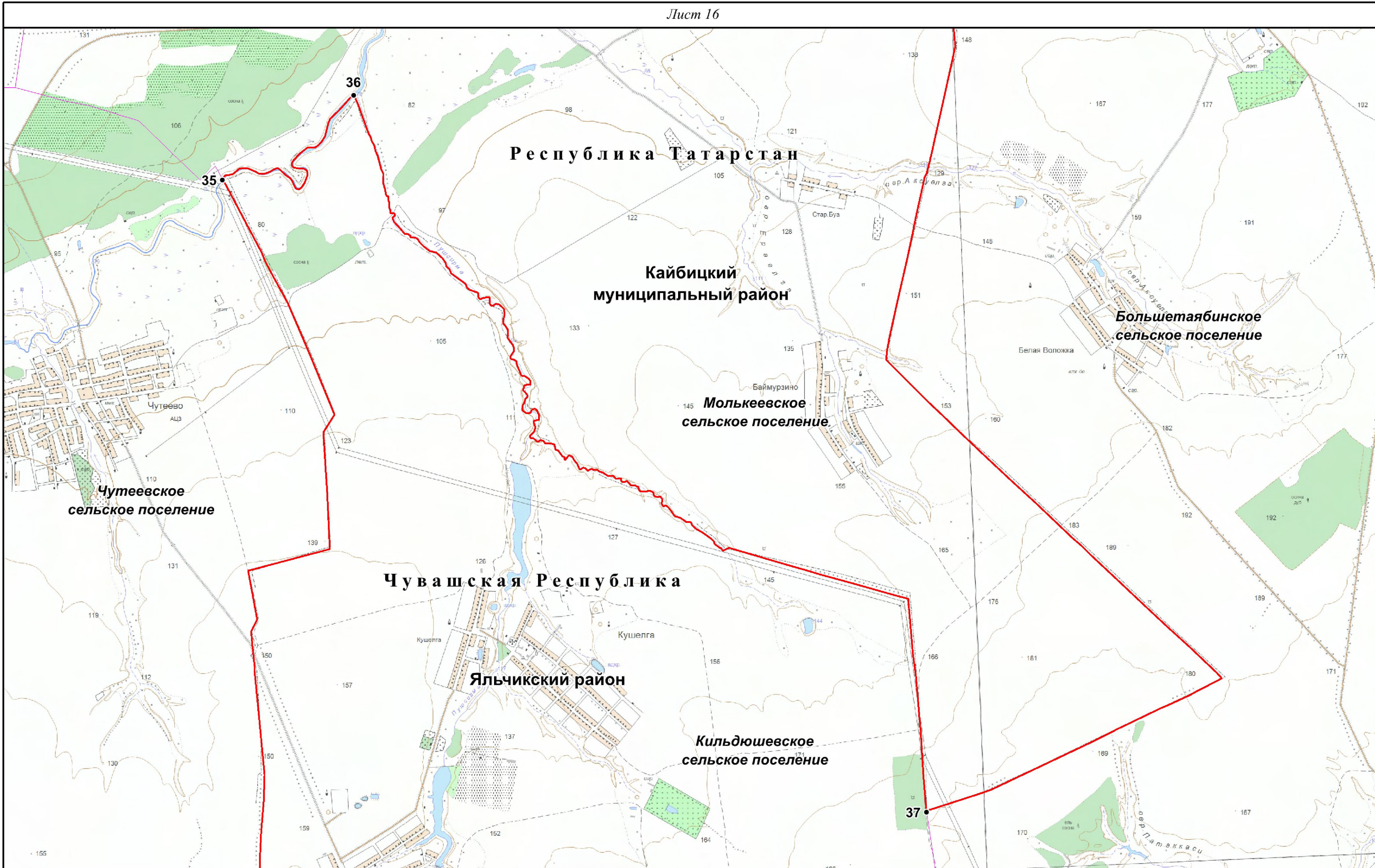
Масштаб 1: 25 000

Используемые условные знаки и обозначения:

- 33 - поворотная точка границы
- граница между Чувашской Республикой и Республикой Татарстан

- - - граница муниципального района
- граница поселения

Картографическая основа - Цифровые топографические карты открытого пользования ФГБУ "Центр геодезии, картографии и ИПД" М 1:25000, 2016 г.



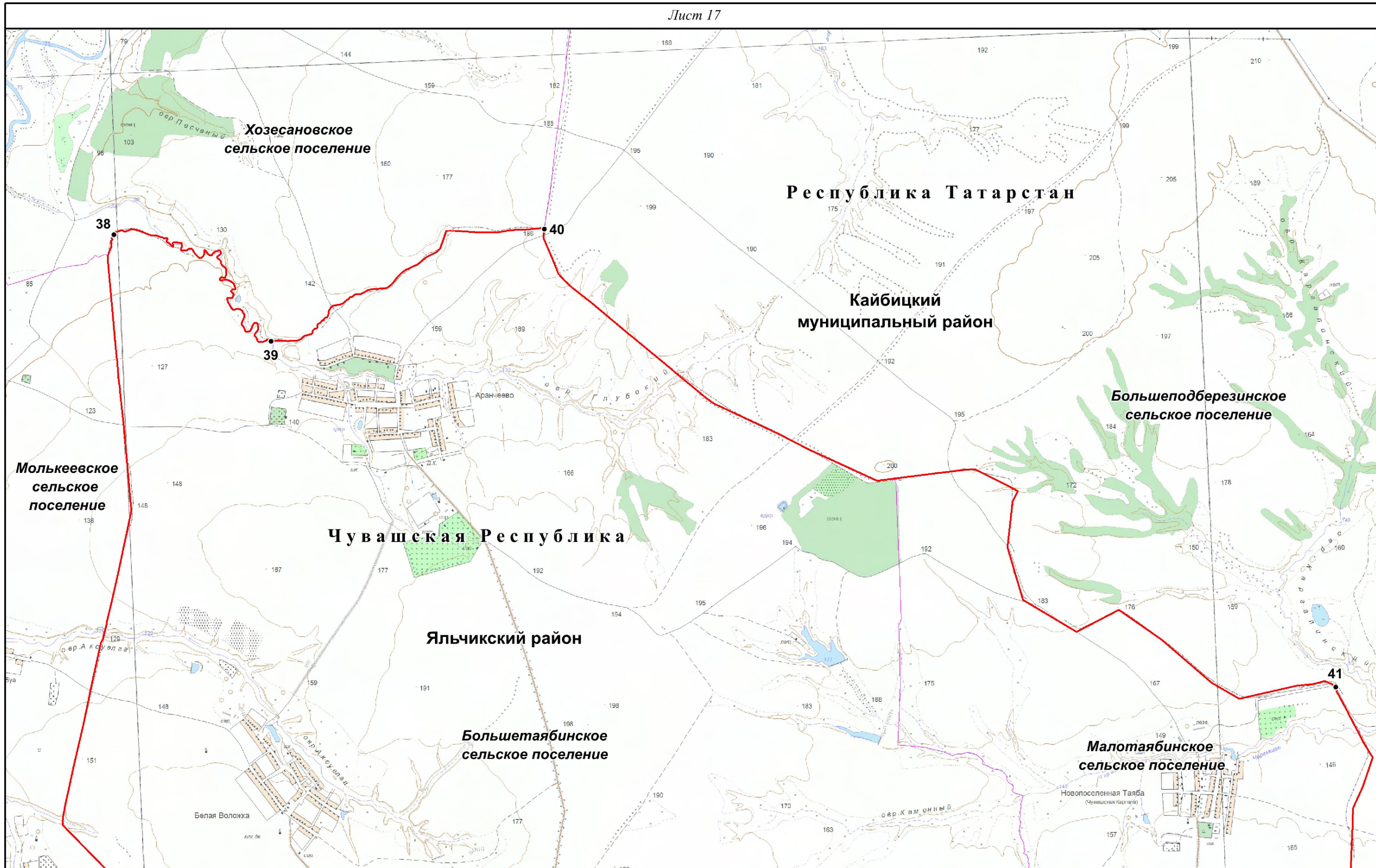
Масштаб 1: 25 000

Используемые условные знаки и обозначения:

- 37 - поворотная точка границы
- граница между Чувашской Республикой и Республикой Татарстан

— граница поселения

Картографическая основа - Цифровые топографические карты открытого пользования ФГБУ "Центр геодезии, картографии и ИПД" М 1:25000, 2016 г.



Масштаб 1: 25 000

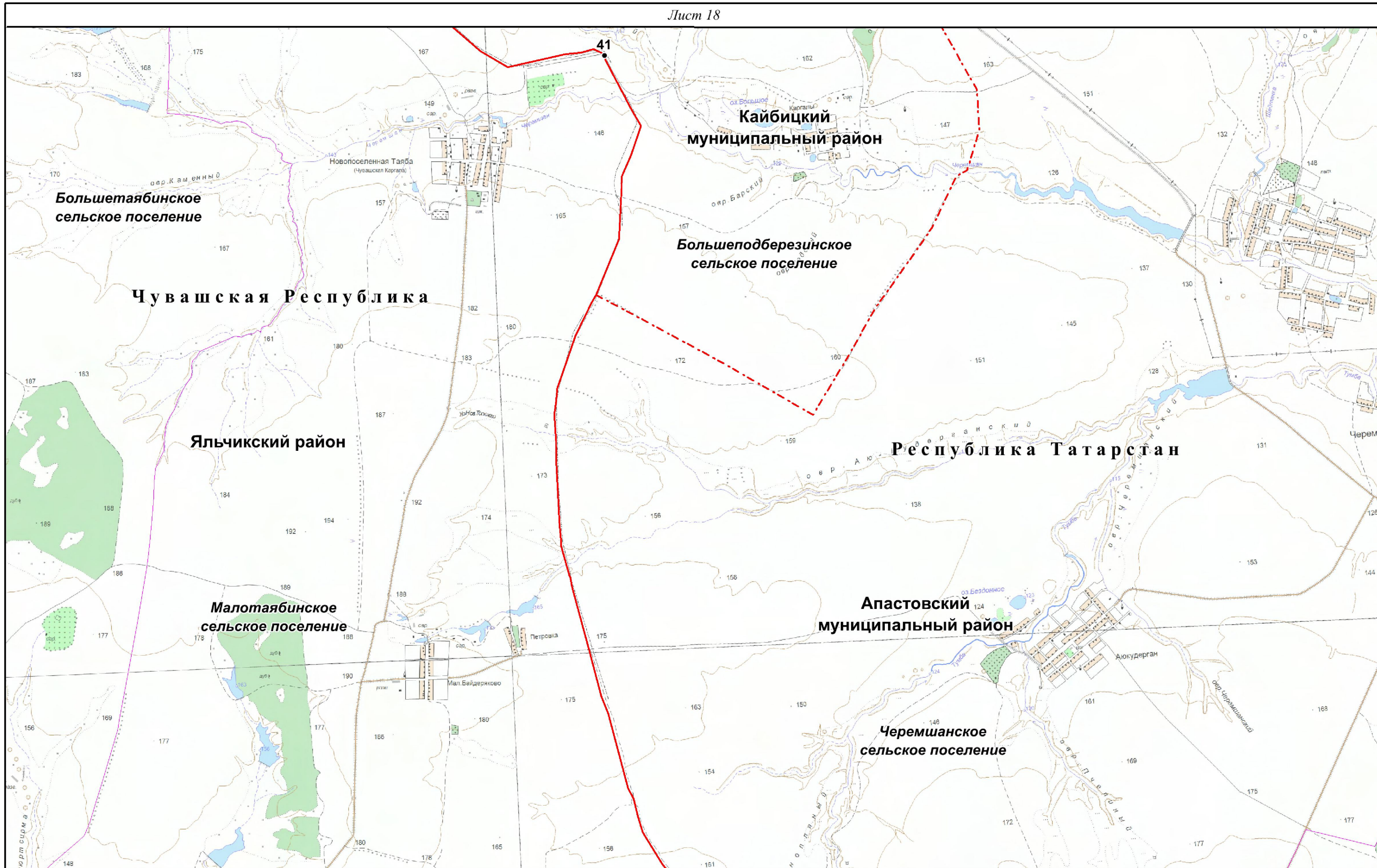
Используемые условные знаки и обозначения:

- 39 - поворотная точка границы
- граница между Чувашской Республикой и Республикой Татарстан

— граница поселения

Картографическая основа - Цифровые топографические карты открытого пользования ФГБУ "Центр геодезии, картографии и ИПД" М 1:25000, 2016 г.

Лист 18



Масштаб 1: 25 000

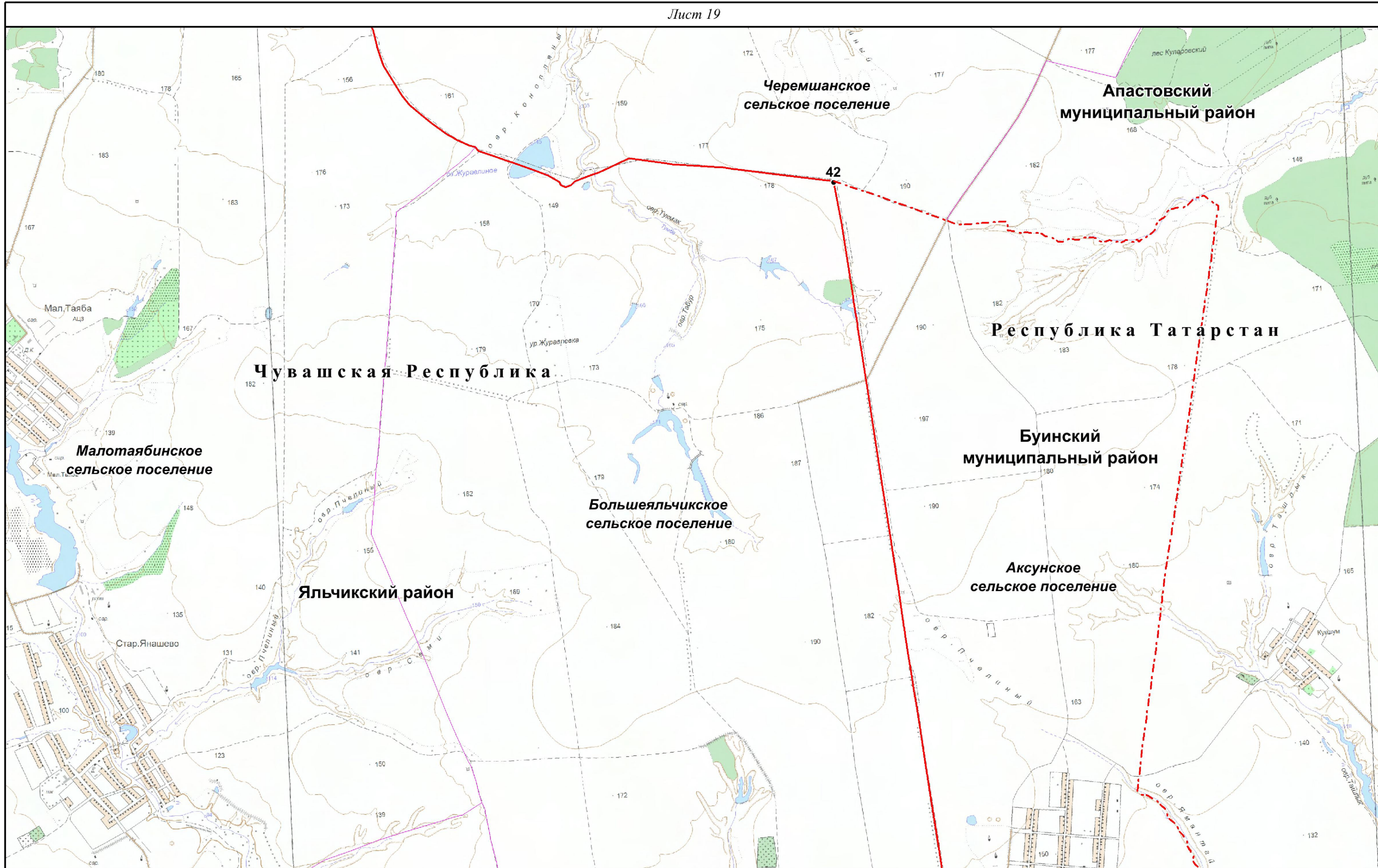
Используемые условные знаки и обозначения:

- 41 - поворотная точка границы
- - граница между Чувашской Республикой и Республикой Татарстан

- - граница муниципального района
- - граница поселения

Картографическая основа - Цифровые топографические карты открытого пользования ФГБУ "Центр геодезии, картографии и ИПД" М 1:25000, 2016 г.

Лист 19



Масштаб 1: 25 000

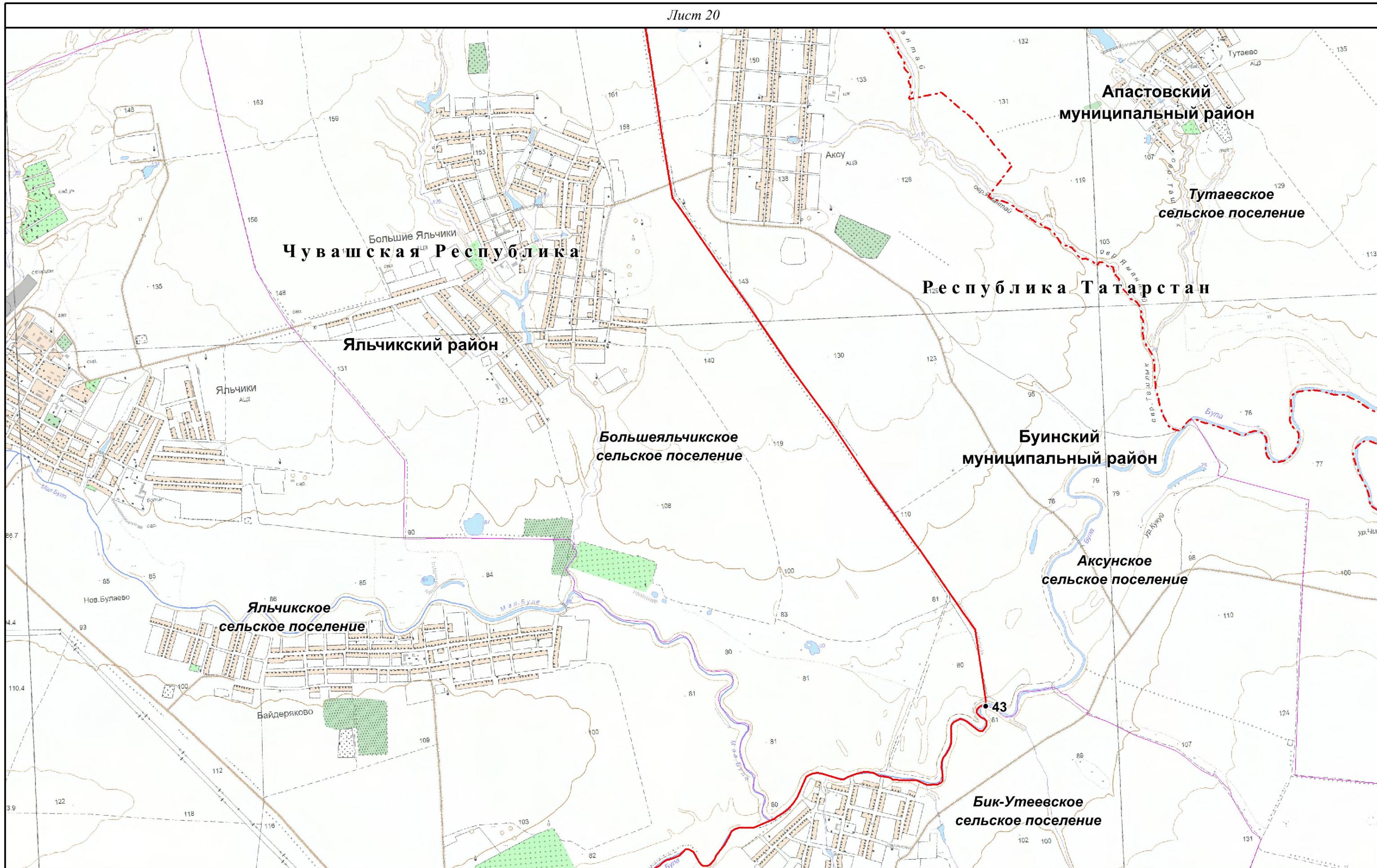
Используемые условные знаки и обозначения:

- 42 - поворотная точка границы
- - граница между Чувашской Республикой и Республикой Татарстан

- - - - граница муниципального района
- - граница поселения

Картографическая основа - Цифровые топографические карты открытого пользования ФГБУ "Центр геодезии, картографии и ИПД" М 1:25000, 2016 г.

Лист 20



Масштаб 1: 25 000

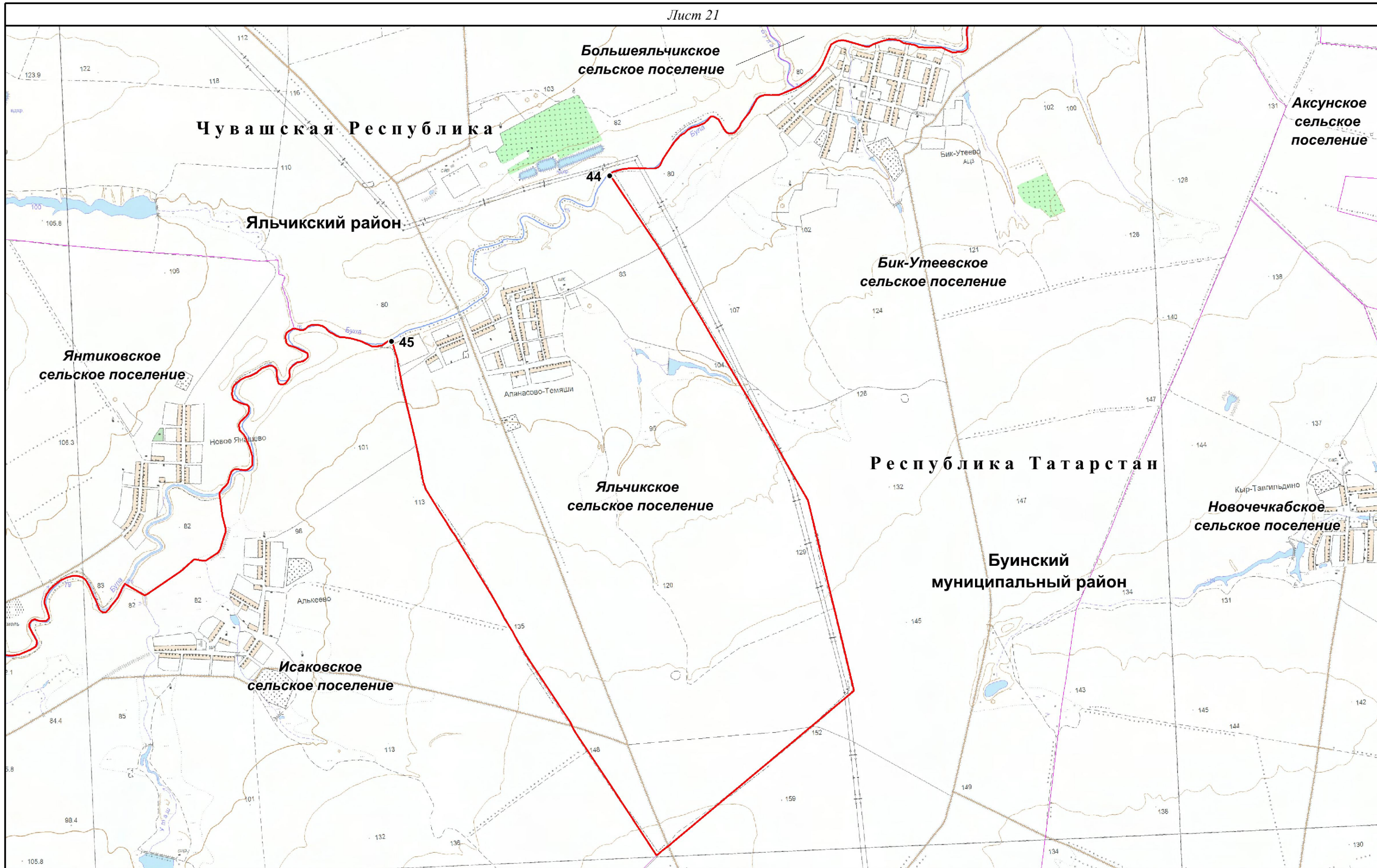
Используемые условные знаки и обозначения:

- 43 - поворотная точка границы
- граница между Чувашской Республикой и Республикой Татарстан

- - - граница муниципального района
- граница поселения

Картографическая основа - Цифровые топографические карты открытого пользования ФГБУ "Центр геодезии, картографии и ИПД" М 1:25000, 2016 г.

Лист 21



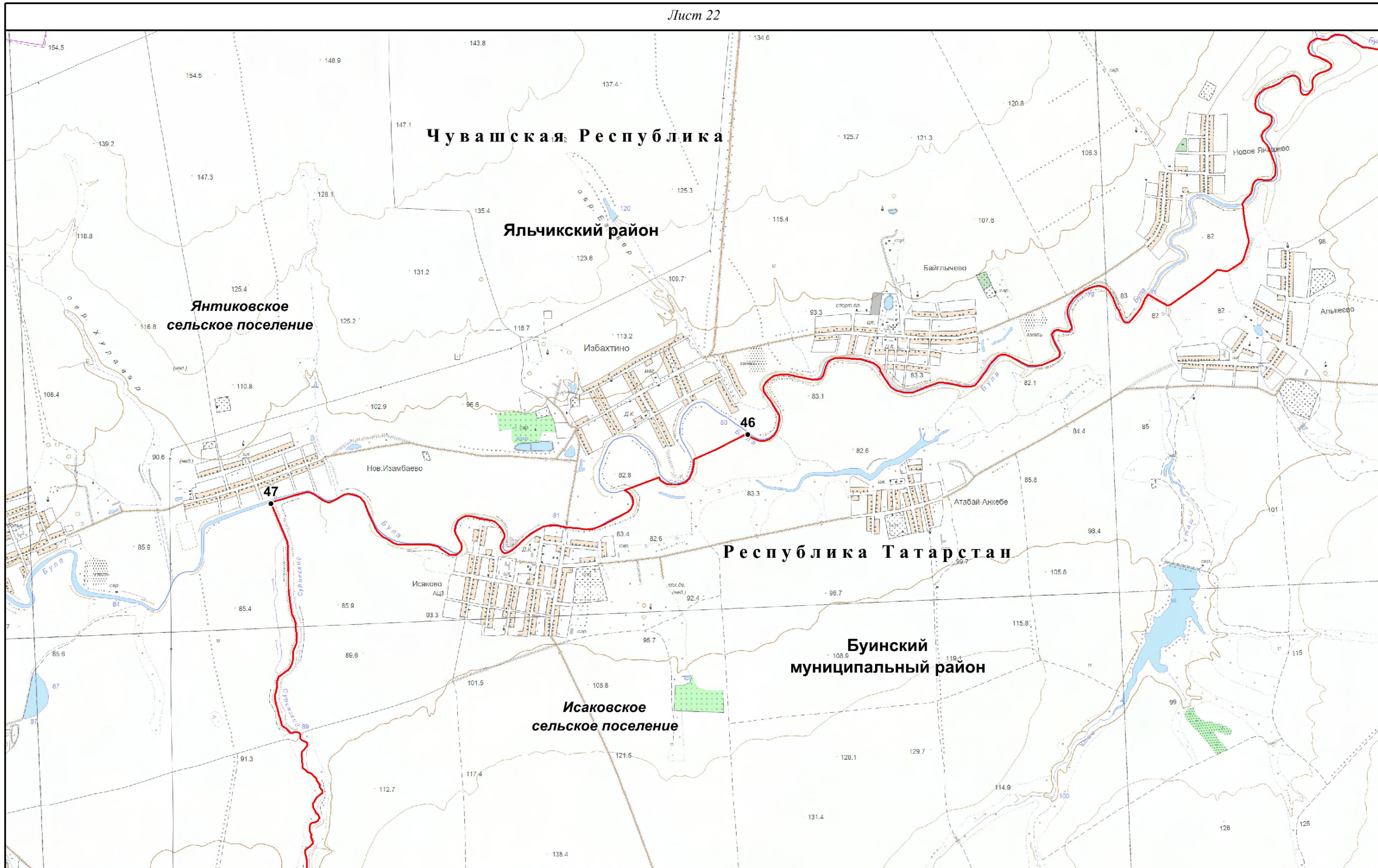
Масштаб 1: 25 000

Используемые условные знаки и обозначения:

- 45 - поворотная точка границы
- (red line) - граница между Чувашской Республикой и Республикой Татарстан

— (purple line) - граница поселения

Картографическая основа - Цифровые топографические карты открытого пользования ФГБУ "Центр геодезии, картографии и ИПД" М 1:25000, 2016 г.

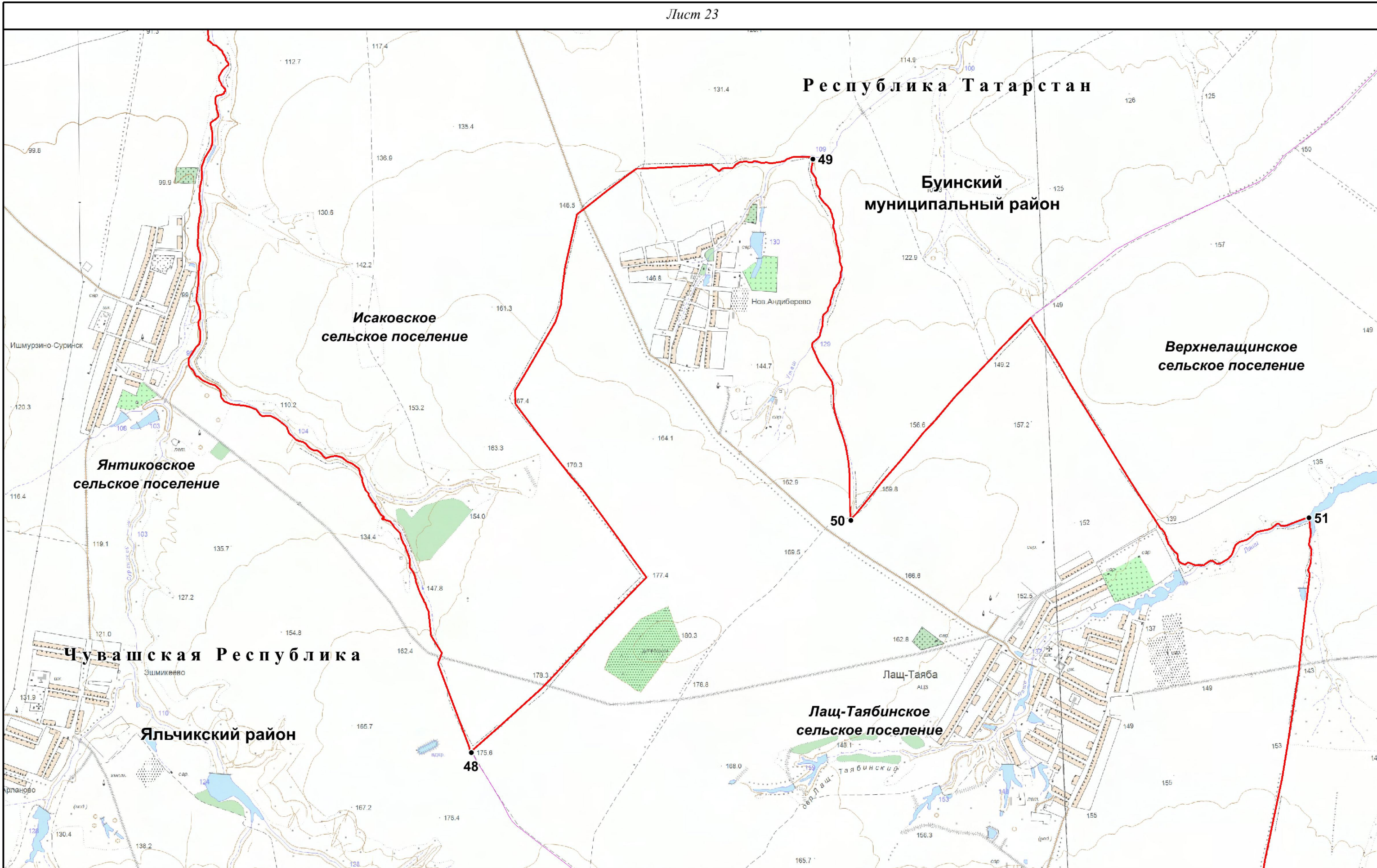


Масштаб 1: 25 000

Используемые условные знаки и обозначения:

- 47 - поворотная точка границы
- граница между Чувашской Республикой и Республикой Татарстан

Картографическая основа - Цифровые топографические карты открытого пользования ФГБУ "Центр геодезии, картографии и ИПД" М 1:25000, 2016 г.



Масштаб 1: 25 000

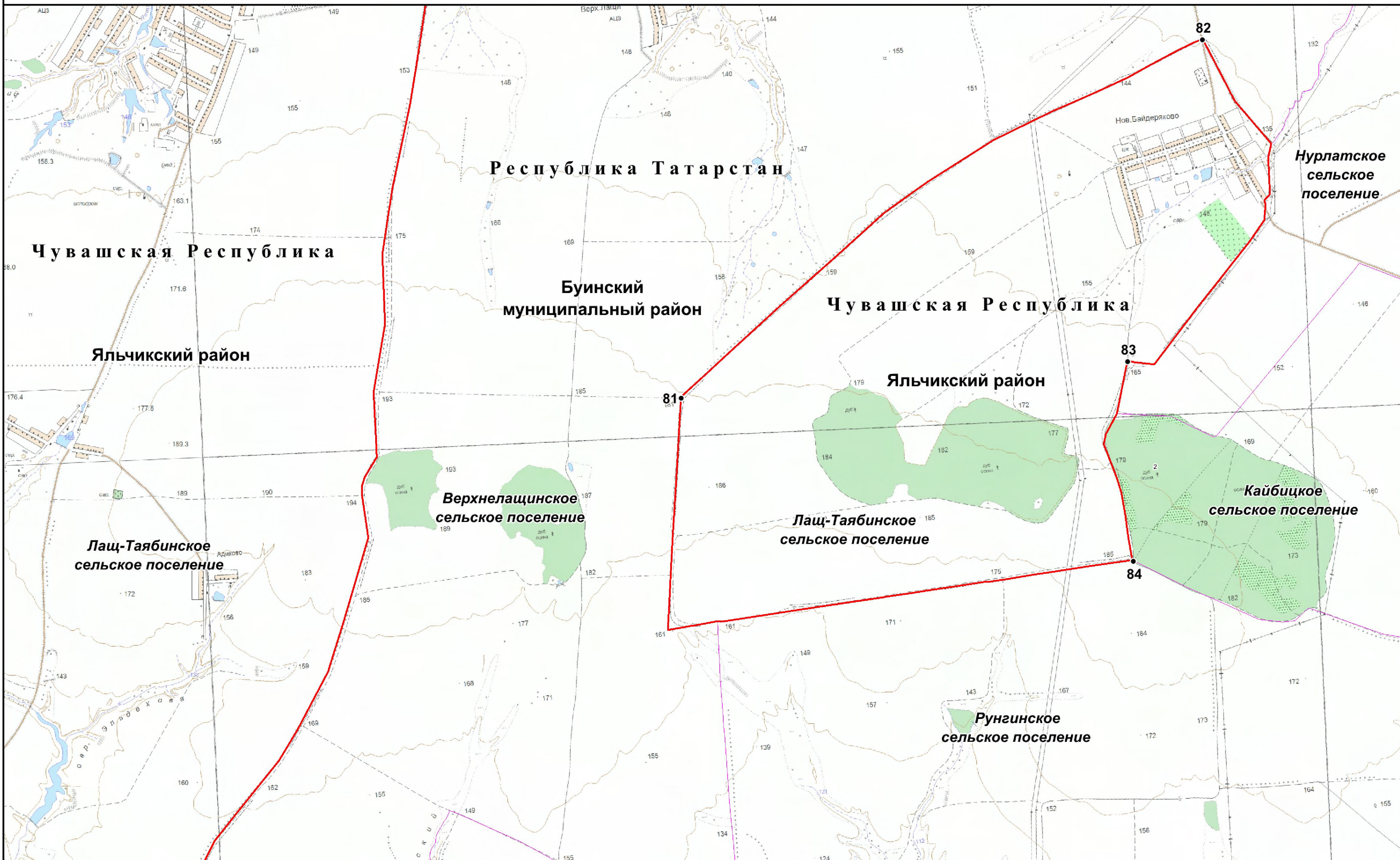
Используемые условные знаки и обозначения:

- 48 - поворотная точка границы
- - граница между Чувашской Республикой и Республикой Татарстан

— - граница поселения

Картографическая основа - Цифровые топографические карты открытого пользования ФГБУ "Центр геодезии, картографии и ИПД" М 1:25000, 2016 г.

Лист 24



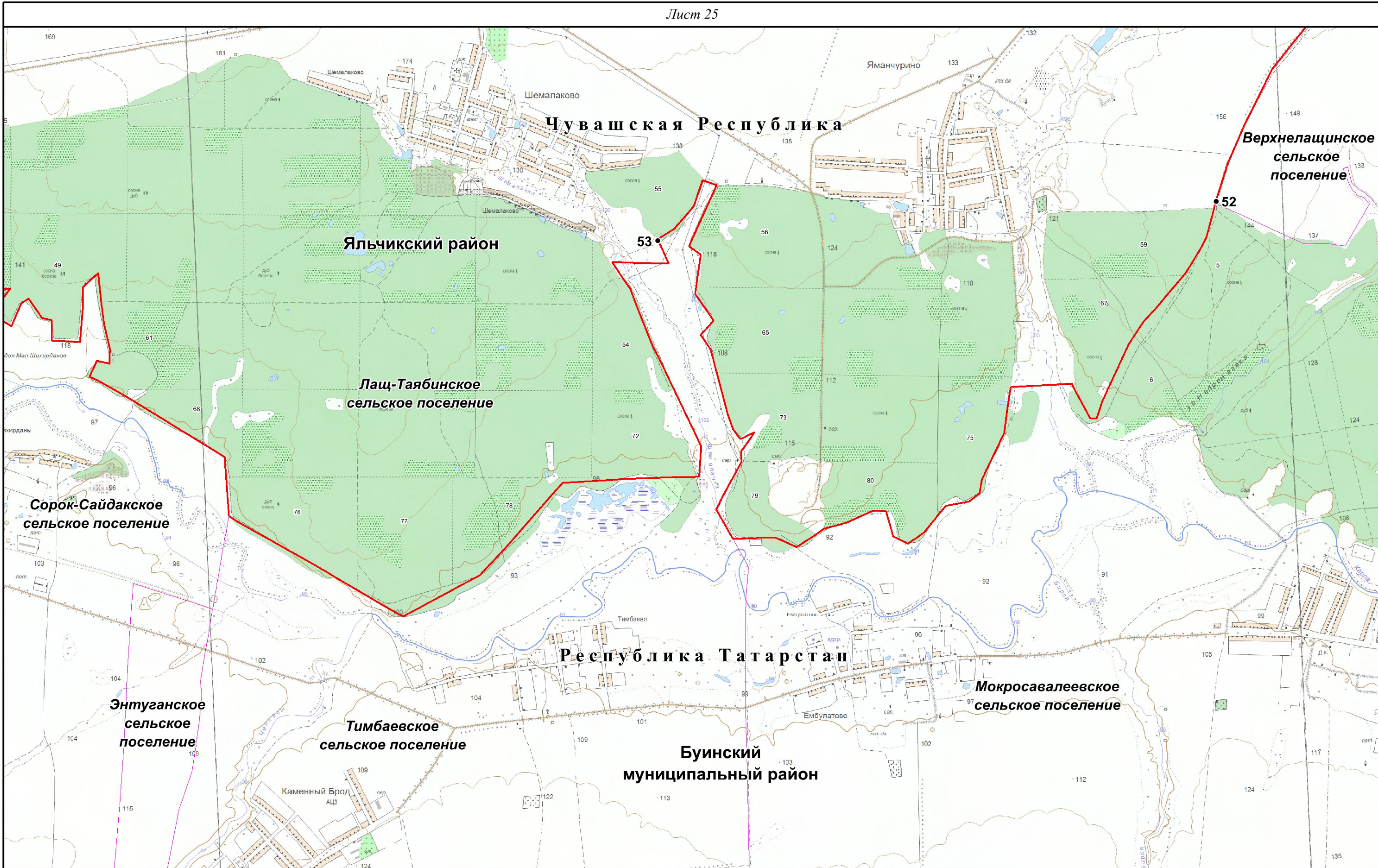
Масштаб 1: 25 000

Используемые условные знаки и обозначения:

- 81 - поворотная точка границы
- граница между Чувашской Республикой и Республикой Татарстан

- граница поселения

Картографическая основа - Цифровые топографические карты открытого пользования ФГБУ "Центр геодезии, картографии и ИПД" М 1:25000, 2016 г.



Масштаб 1: 25 000

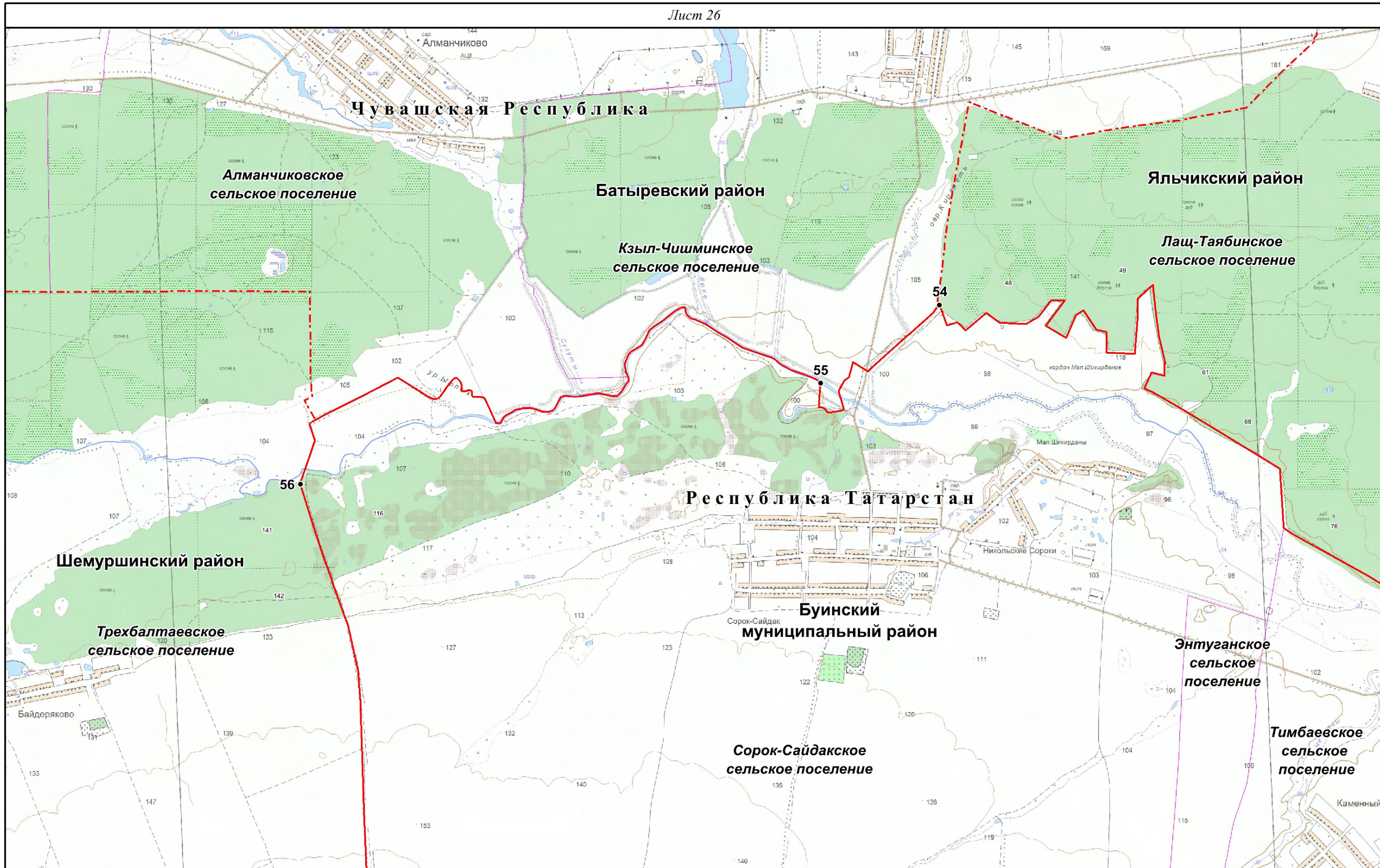
Используемые условные знаки и обозначения:

- 53 - поворотная точка границы
- - граница между Чувашской Республикой и Республикой Татарстан

— - граница поселения

Картографическая основа - Цифровые топографические карты открытого пользования ФГБУ "Центр геодезии, картографии и ИПД" М 1:25000, 2016 г.

Лист 26



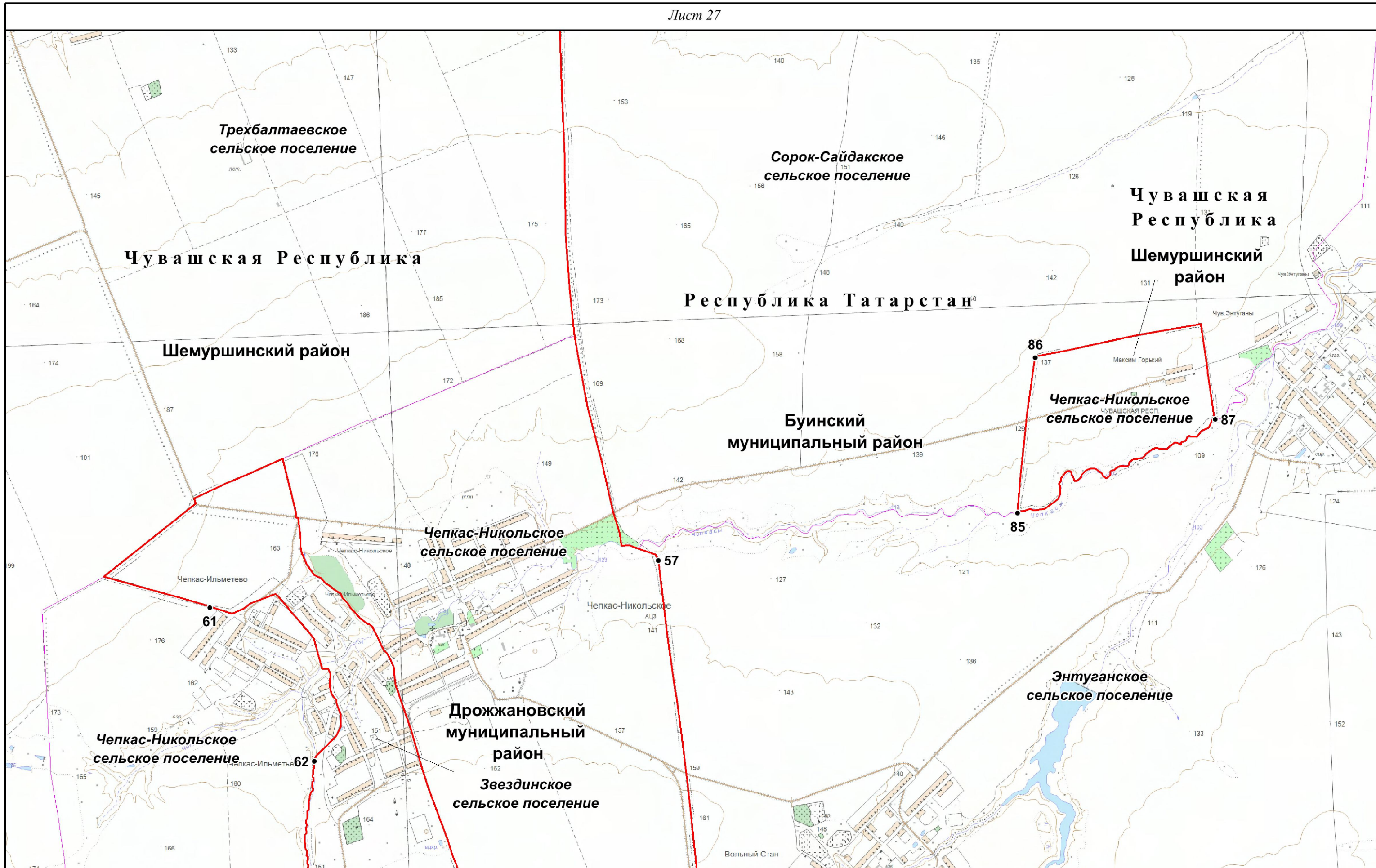
Масштаб 1: 25 000

Используемые условные знаки и обозначения:

- 55 - поворотная точка границы
- (red line) - граница между Чувашской Республикой и Республикой Татарстан

- - - (dashed red line) - граница муниципального района
- (purple line) - граница поселения

Картографическая основа - Цифровые топографические карты открытого пользования ФГБУ "Центр геодезии, картографии и ИПД" М 1:25000, 2016 г.



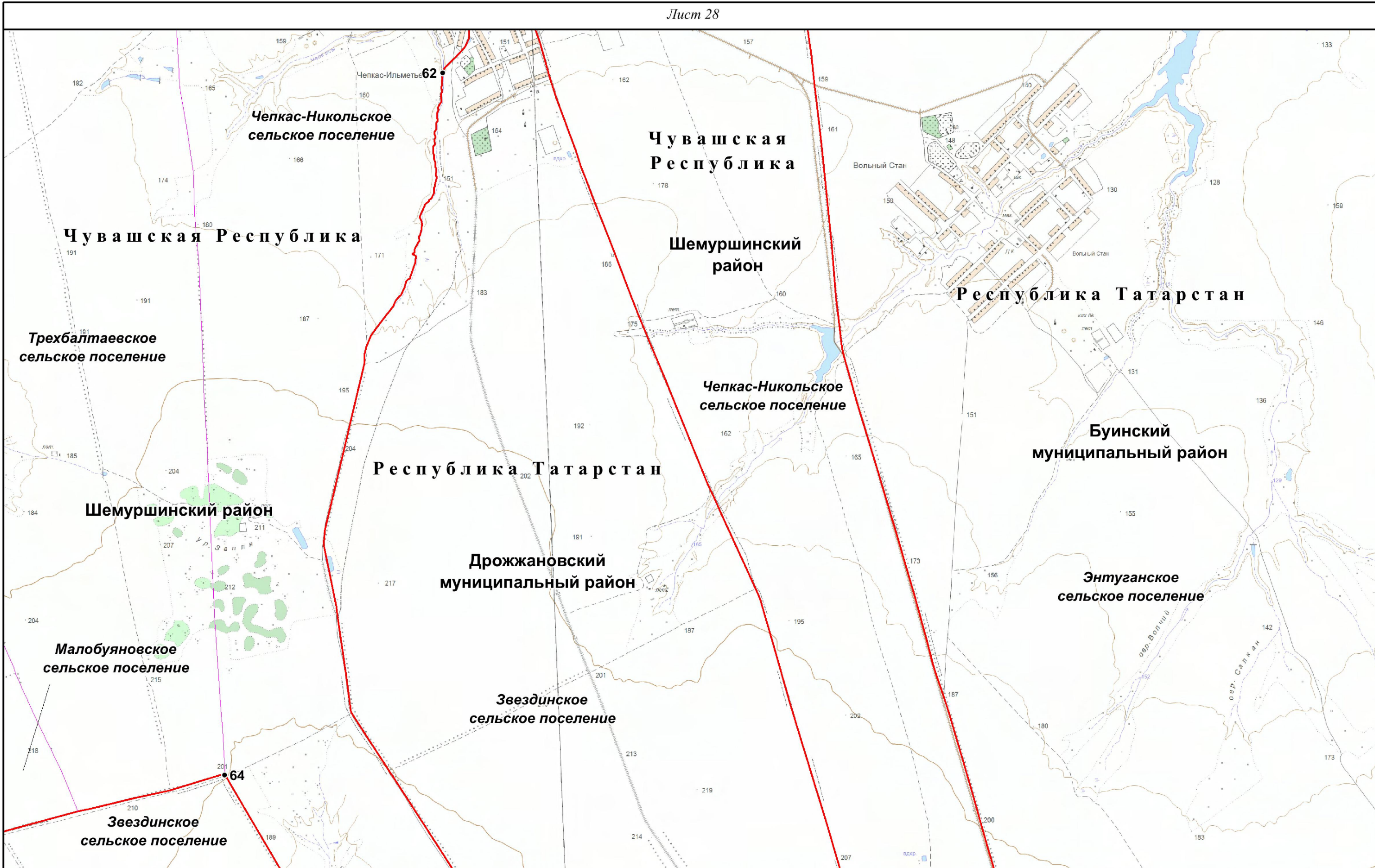
Масштаб 1: 25 000

Используемые условные знаки и обозначения:

- 61 - поворотная точка границы
- - граница между Чувашской Республикой и Республикой Татарстан

— - граница поселения

Картографическая основа - Цифровые топографические карты открытого пользования ФГБУ "Центр геодезии, картографии и ИПД" М 1:25000, 2016 г.



Масштаб 1: 25 000

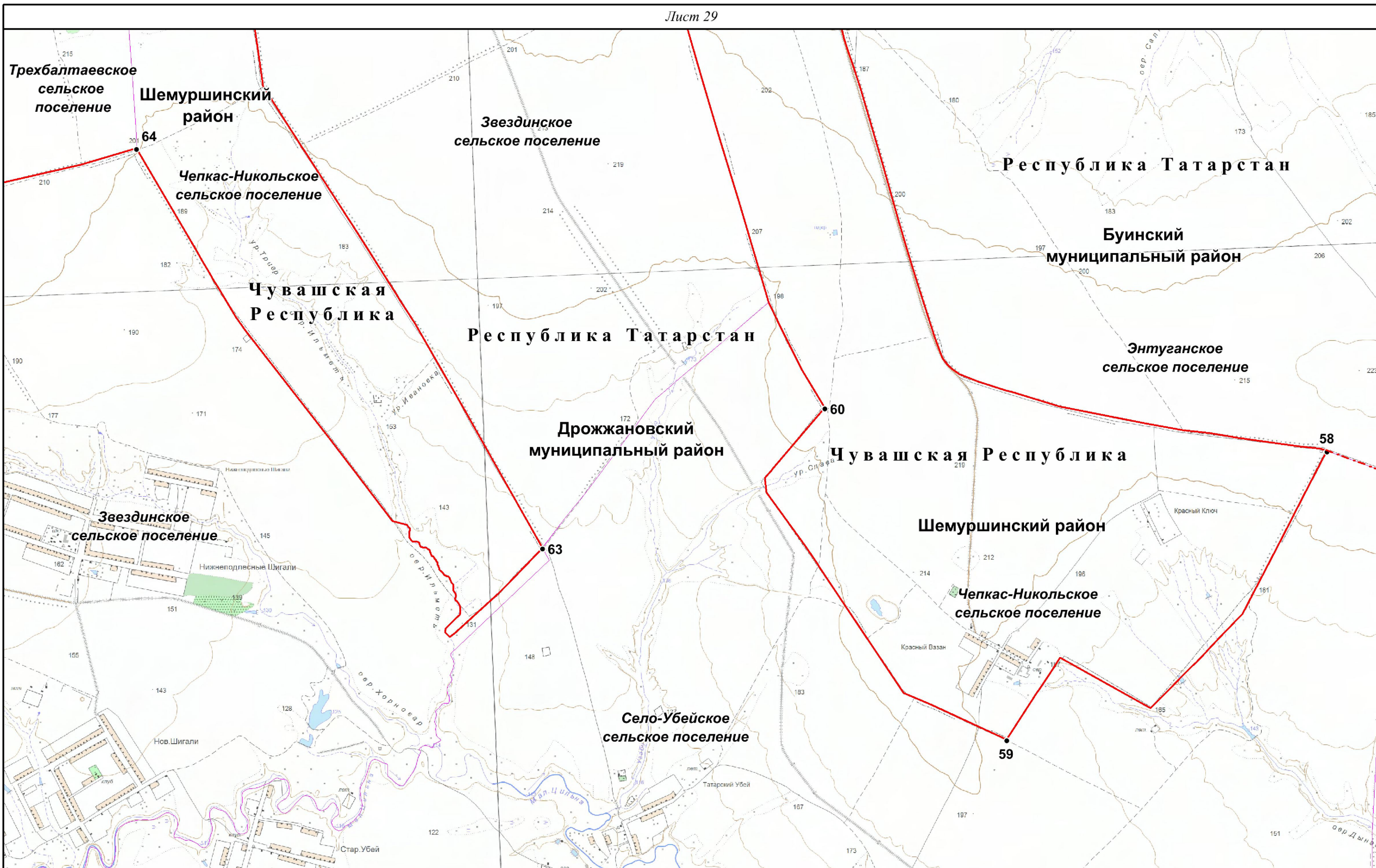
Используемые условные знаки и обозначения:

- 64 - поворотная точка границы
- - граница между Чувашской Республикой и Республикой Татарстан

— - граница поселения

Картографическая основа - Цифровые топографические карты открытого пользования ФГБУ "Центр геодезии, картографии и ИПД" М 1:25000, 2016 г.

Лист 29



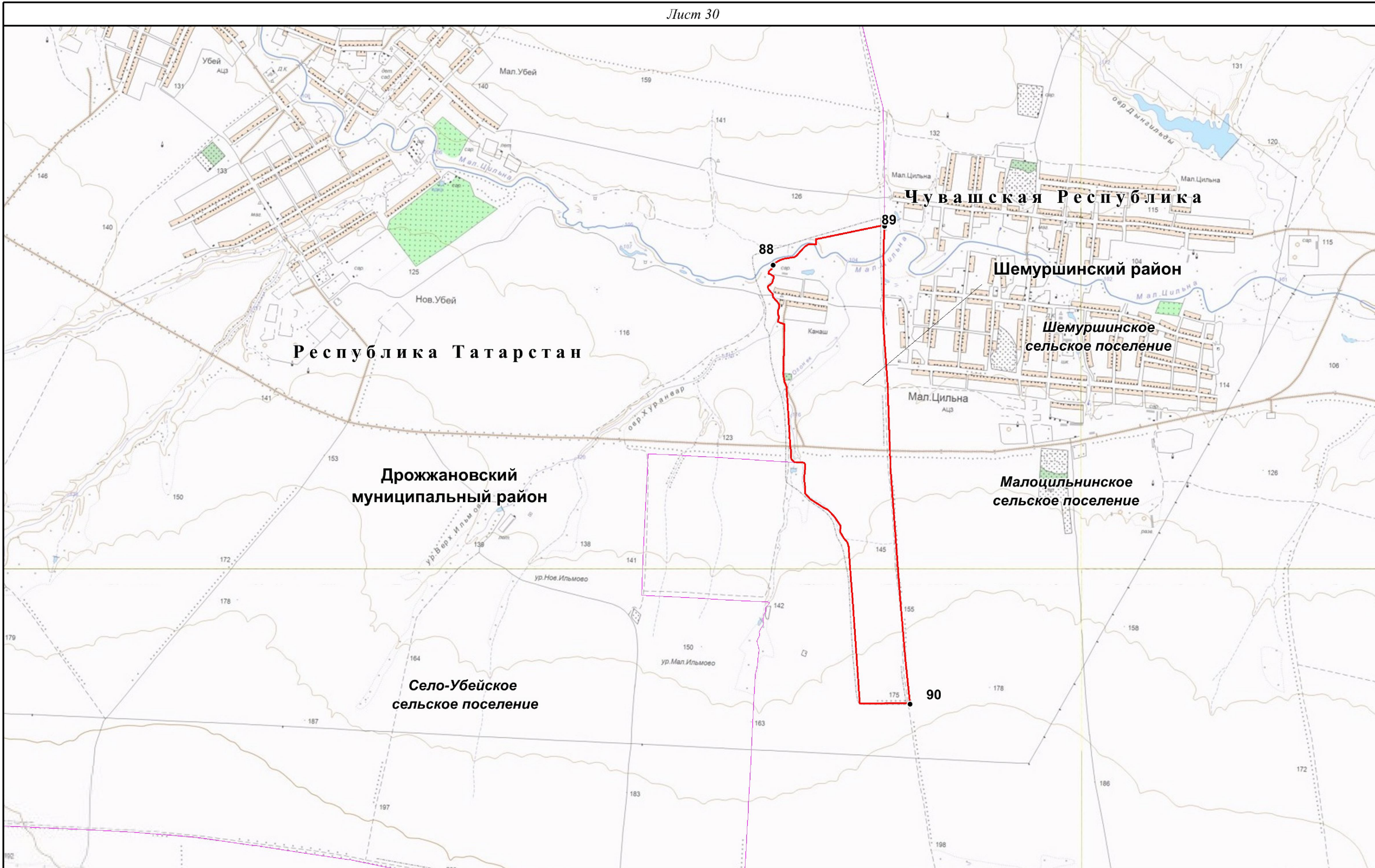
Масштаб 1: 25 000

Используемые условные знаки и обозначения:

- 63 - поворотная точка границы
- граница между Чувашской Республикой и Республикой Татарстан

- - - граница муниципального района
- граница поселения

Картографическая основа - Цифровые топографические карты открытого пользования ФГБУ "Центр геодезии, картографии и ИПД" М 1:25000, 2016 г.



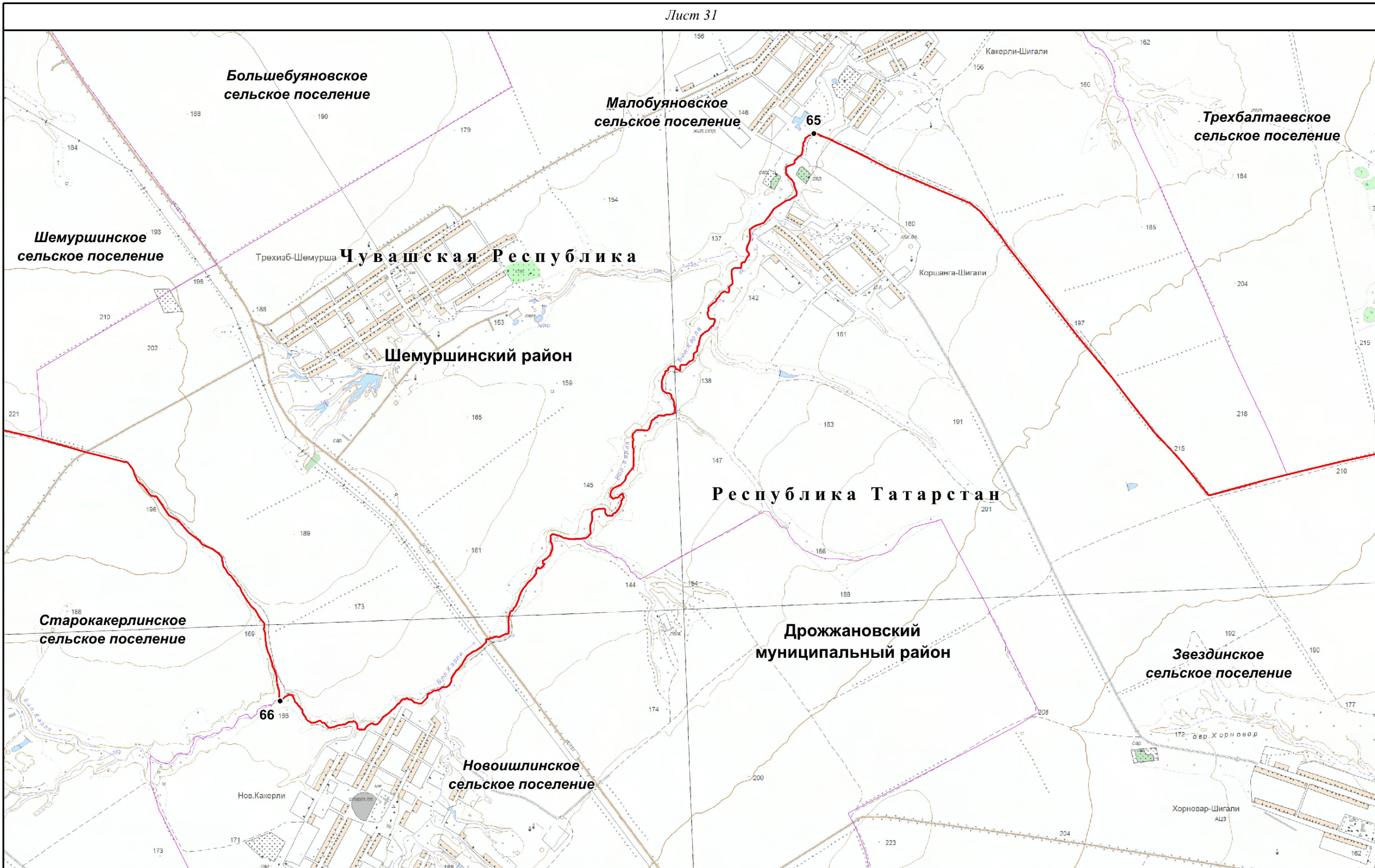
Масштаб 1: 25 000

Используемые условные знаки и обозначения:

- 90 - поворотная точка границы
- граница между Чувашской Республикой и Республикой Татарстан

— граница поселения

Картографическая основа - Цифровые топографические карты открытого пользования ФГБУ "Центр геодезии, картографии и ИПД" М 1:25000, 2016 г.



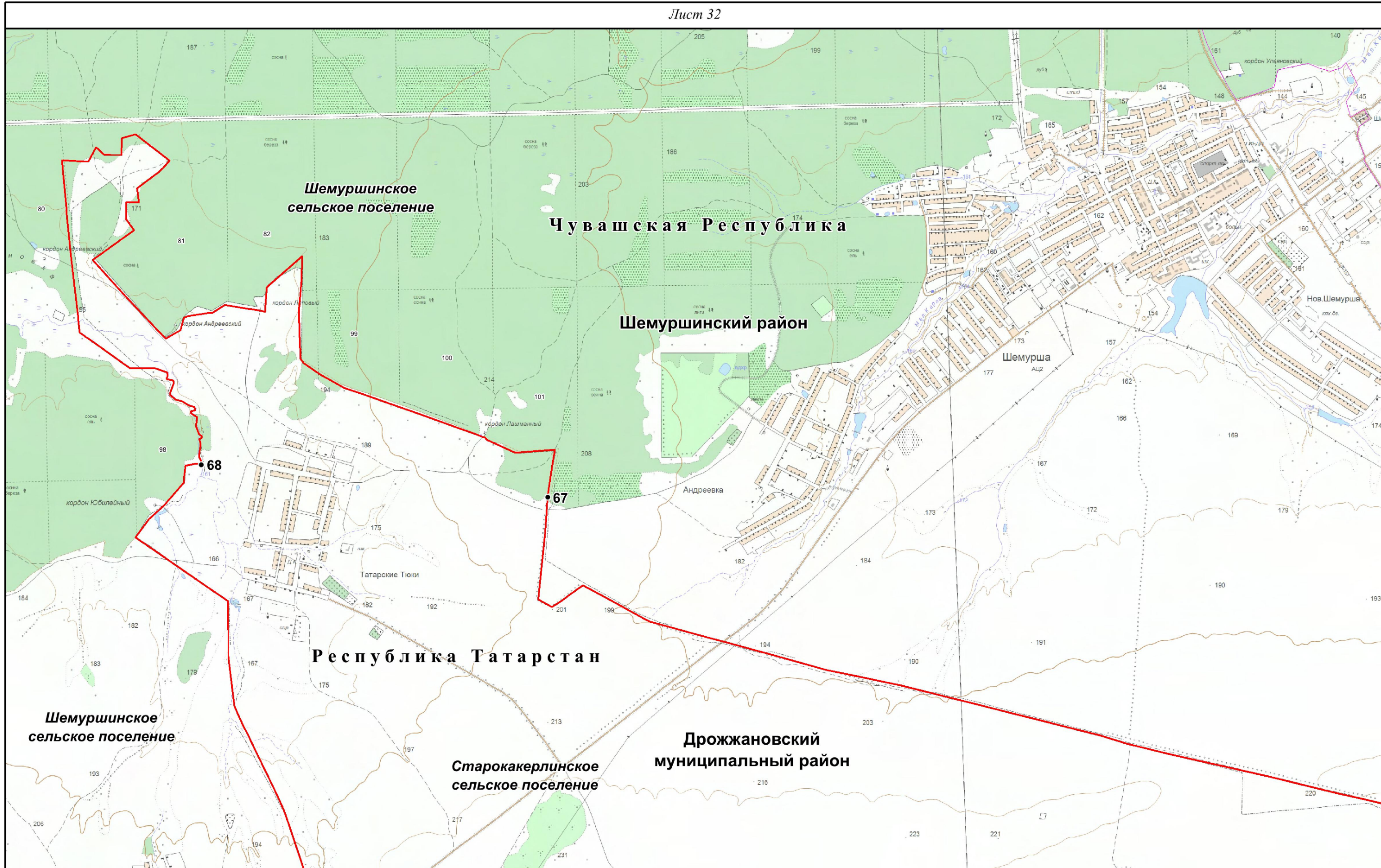
Масштаб 1: 25 000

Используемые условные знаки и обозначения:

- 66 - поворотная точка границы
- граница между Чувашской Республикой и Республикой Татарстан

— граница поселения

Картографическая основа - Цифровые топографические карты открытого пользования ФГБУ "Центр геодезии, картографии и ИПД" М 1:25000, 2016 г.



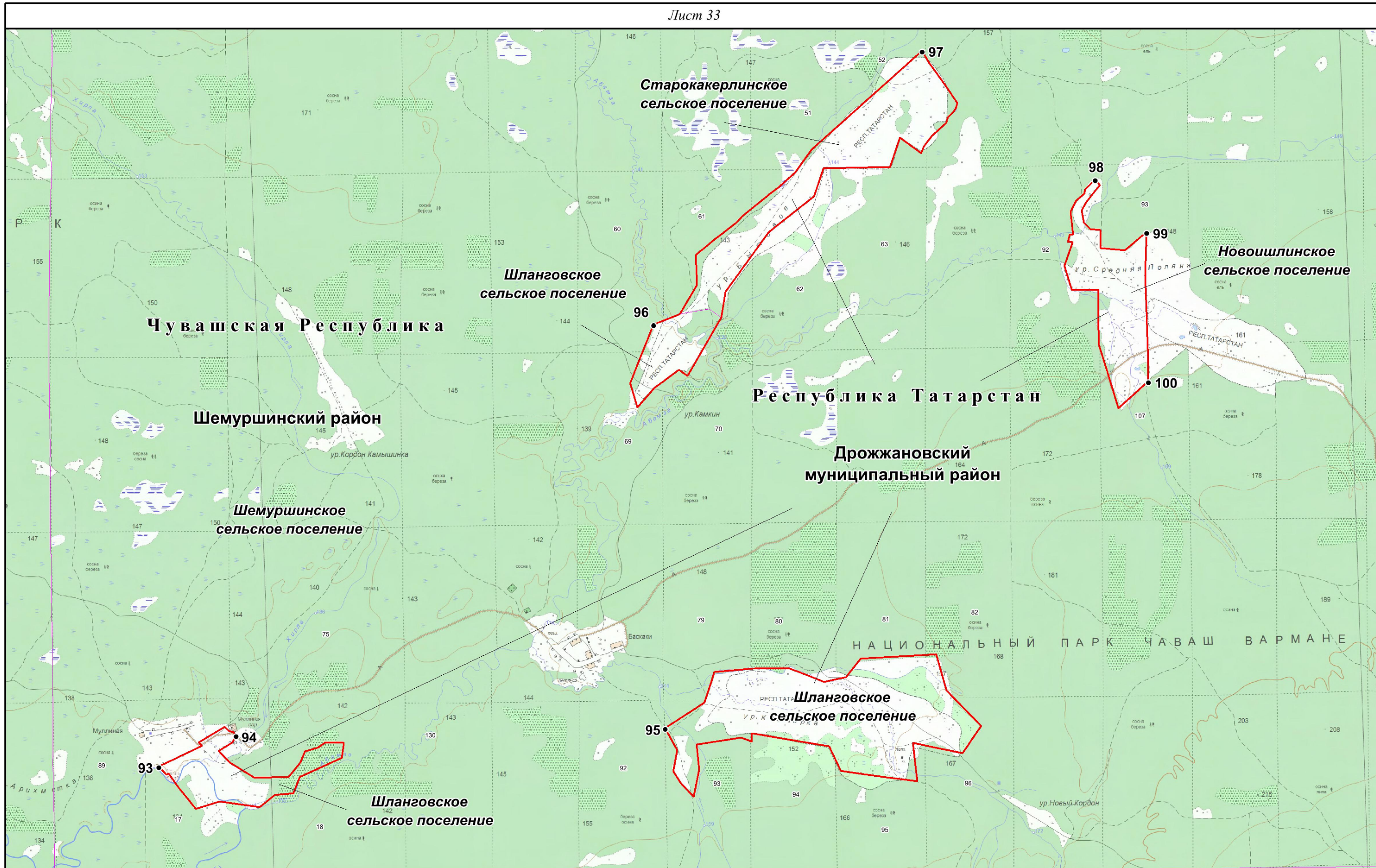
Масштаб 1: 25 000

Используемые условные знаки и обозначения:

- 68 - поворотная точка границы
- - граница между Чувашской Республикой и Республикой Татарстан

- - граница поселения

Картографическая основа - Цифровые топографические карты открытого пользования ФГБУ "Центр геодезии, картографии и ИПД" М 1:25000, 2016 г.



Масштаб 1: 25 000

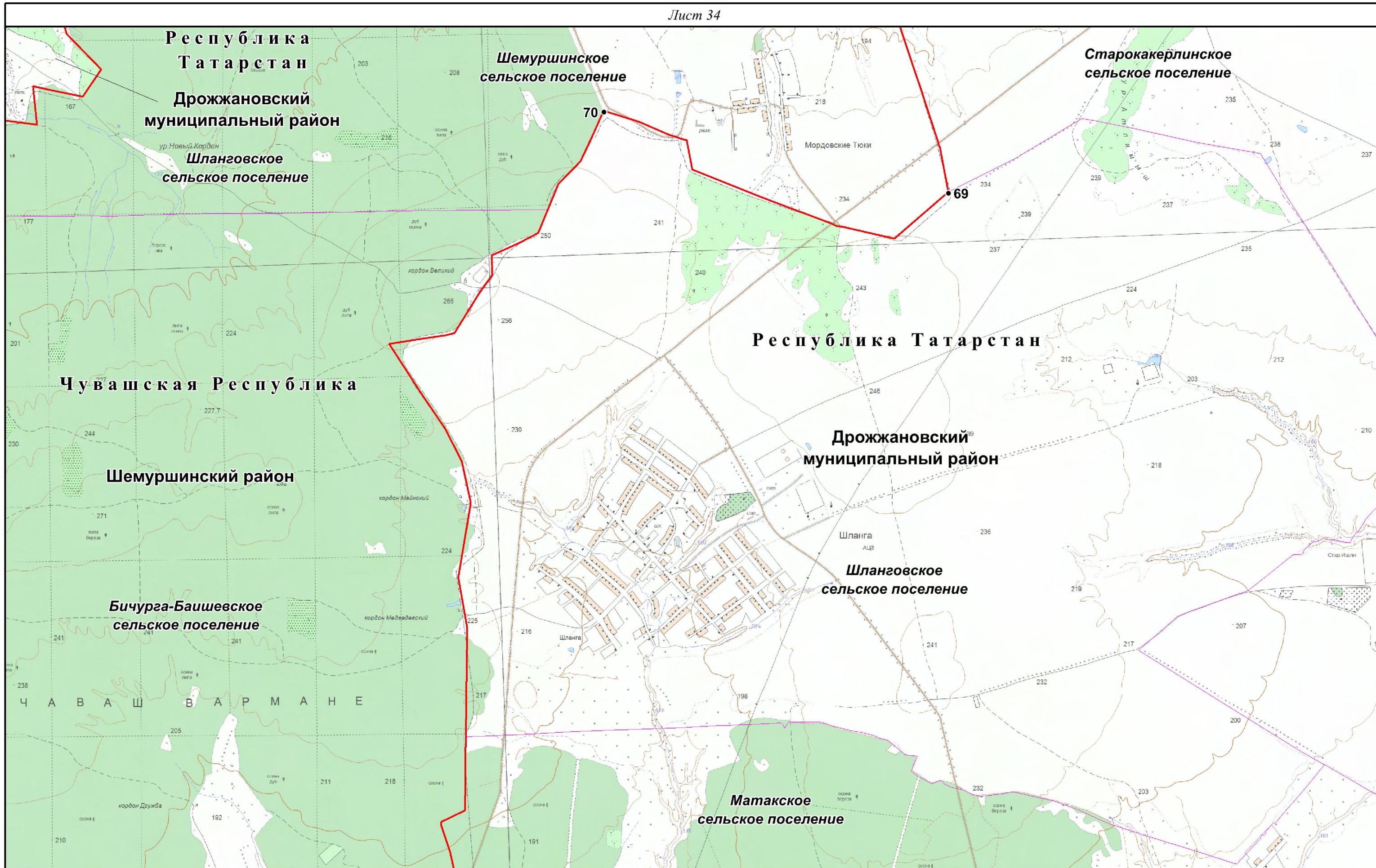
Используемые условные знаки и обозначения:

- 96 - поворотная точка границы
- - граница между Чувашской Республикой и Республикой Татарстан

- - граница поселения

Картографическая основа - Цифровые топографические карты открытого пользования ФГБУ "Центр геодезии, картографии и ИПД" М 1:25000, 2016 г.

Лист 34



Масштаб 1: 25 000

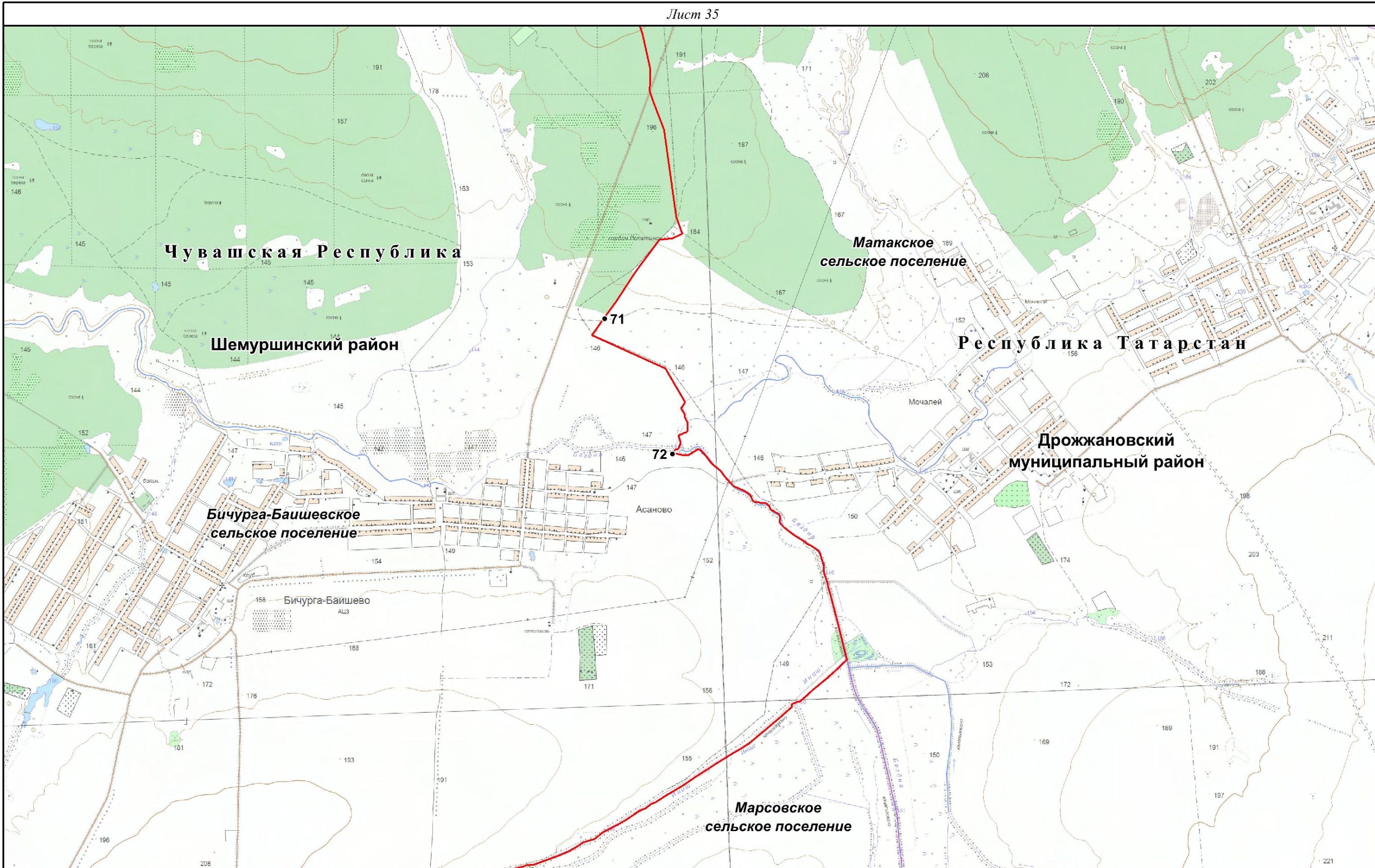
Используемые условные знаки и обозначения:

- 69 - поворотная точка границы
- граница между Чувашской Республикой и Республикой Татарстан

- граница поселения

Картографическая основа - Цифровые топографические карты открытого пользования ФГБУ "Центр геодезии, картографии и ИПД" М 1:25000, 2016 г.

Лист 35



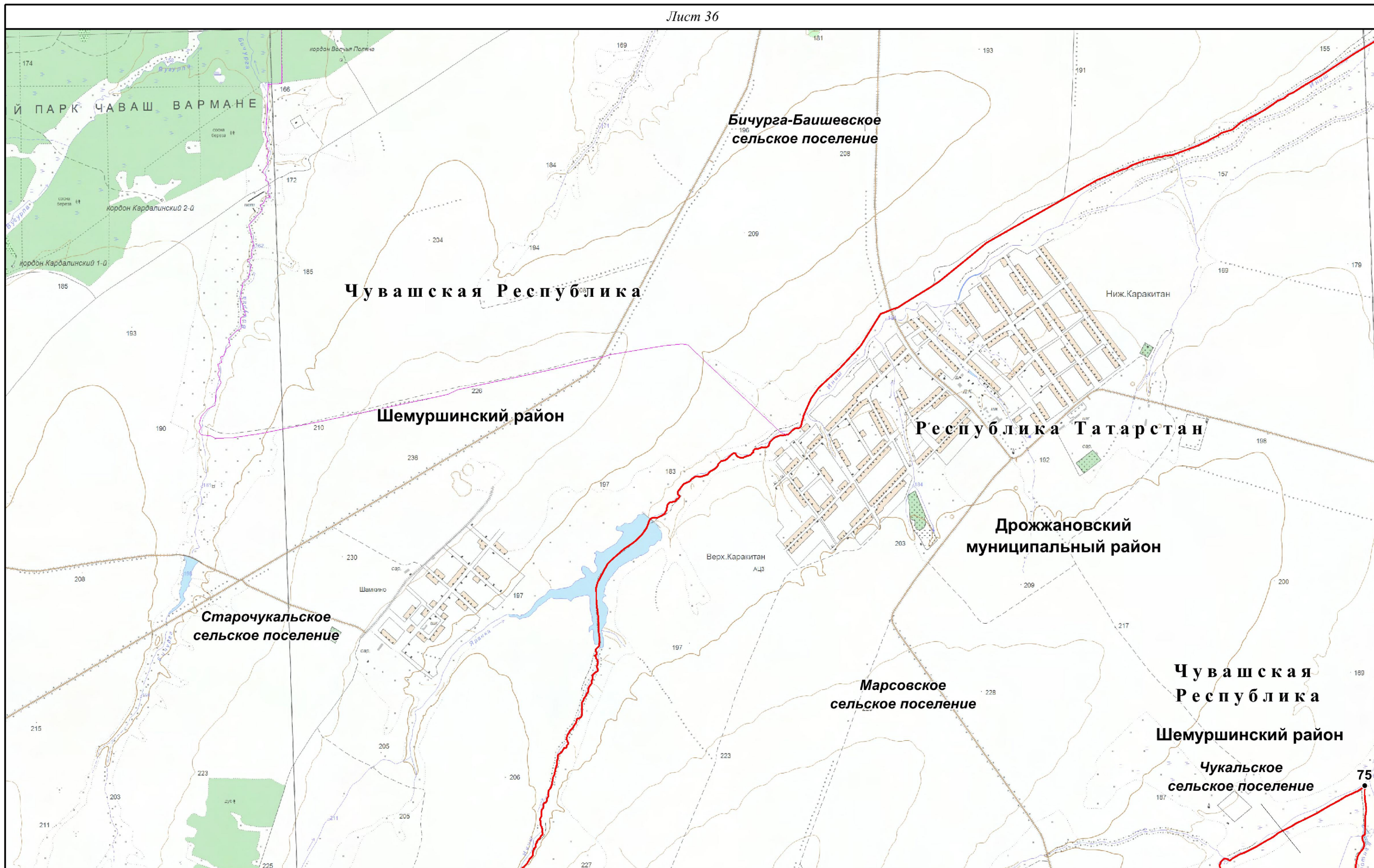
Масштаб 1: 25 000

Используемые условные знаки и обозначения:

- 72 - поворотная точка границы
- граница между Чувашской Республикой и Республикой Татарстан

— граница поселения

Картографическая основа - Цифровые топографические карты открытого пользования ФГБУ "Центр геодезии, картографии и ИПД" М 1:25000, 2016 г.



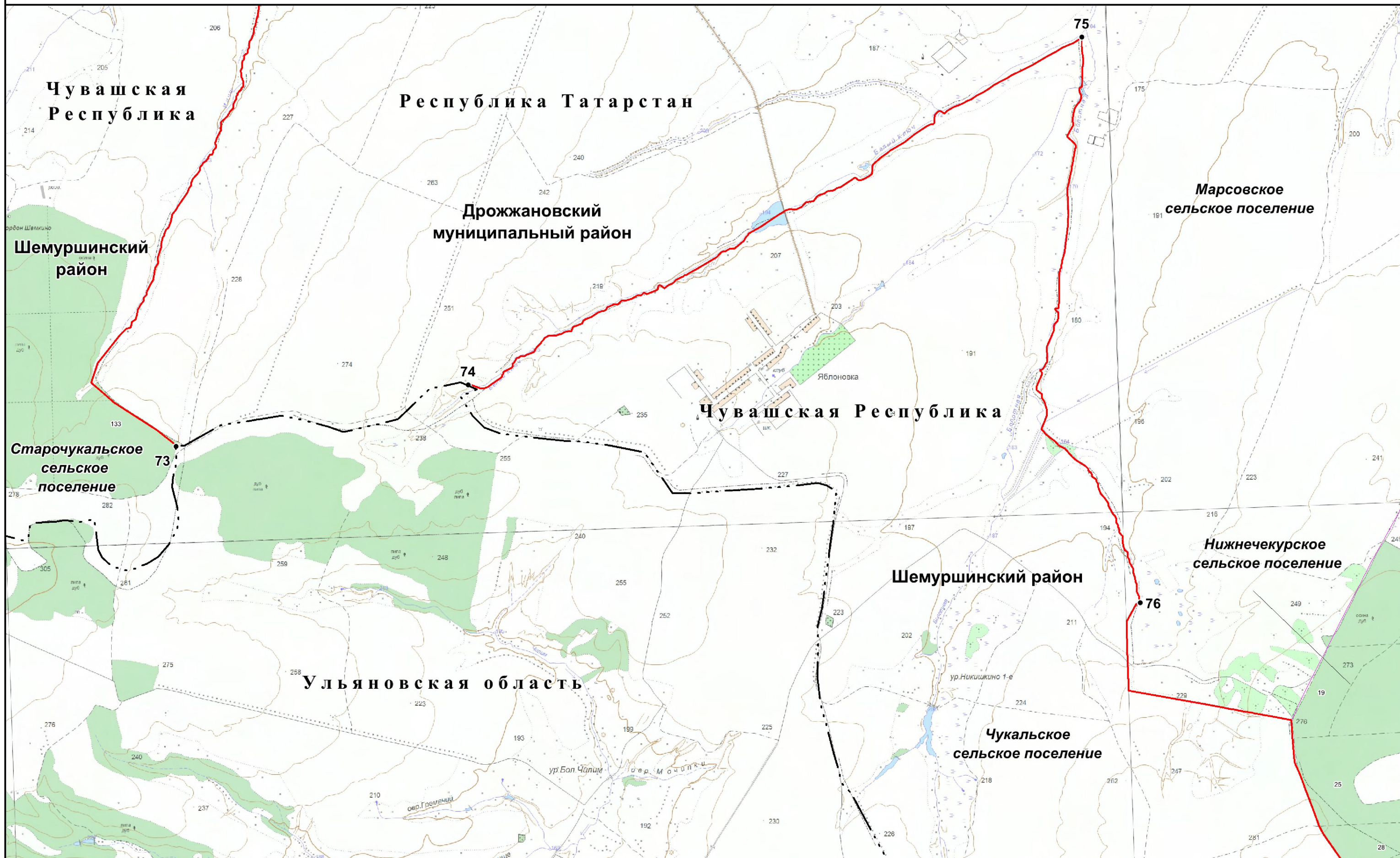
Масштаб 1: 25 000

Используемые условные знаки и обозначения:

- 75 - поворотная точка границы
- - граница между Чувашской Республикой и Республикой Татарстан

- - граница поселения

Картографическая основа - Цифровые топографические карты открытого пользования ФГБУ "Центр геодезии, картографии и ИПД" М 1:25000, 2016 г.



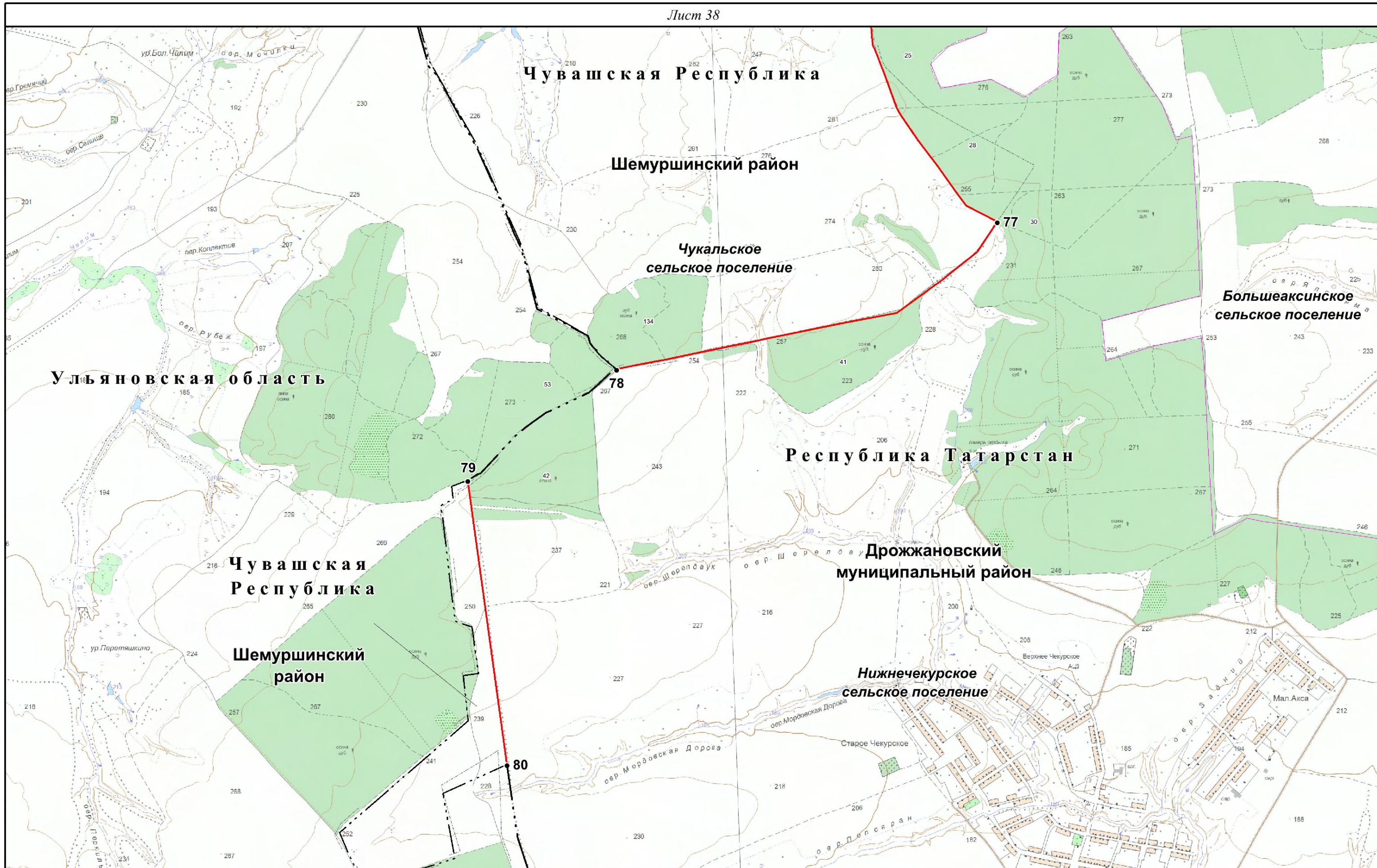
Масштаб 1: 25 000

Используемые условные знаки и обозначения:

- 73 - поворотная точка границы
- (red line) - граница между Чувашской Республикой и Республикой Татарстан

- (black dashed line) - граница между субъектами Российской Федерации
- (purple line) - граница поселения

Картографическая основа - Цифровые топографические карты открытого пользования ФГБУ "Центр геодезии, картографии и ИПД" М 1:25000, 2016 г.



Масштаб 1: 25 000

Используемые условные знаки и обозначения:

- 79 - поворотная точка границы
- (red line) - граница между Чувашской Республикой и Республикой Татарстан

- (dashed line) - граница между субъектами Российской Федерации
- (purple line) - граница поселения

Картографическая основа - Цифровые топографические карты открытого пользования ФГБУ "Центр геодезии, картографии и ИПД" М 1:25000, 2016 г.

ТЕКСТОВОЕ ОПИСАНИЕ ГРАНИЦЫ МЕЖДУ СУБЪЕКТАМИ РОССИЙСКОЙ ФЕДЕРАЦИИ – ЧУВАШСКОЙ РЕСПУБЛИКОЙ И РЕСПУБЛИКОЙ ТАТАРСТАН

В настоящем текстовом описании местоположения границы между субъектами Российской Федерации – Чувашской Республикой и Республикой Татарстан использованы условные обозначения (номера) поворотных точек границы (точек изменения текстового описания границы), приведенные в графическом описании границы между субъектами Российской Федерации – Чувашской Республикой и Республикой Татарстан.

Граница между Чувашской Республикой и Республикой Татарстан проходит от точки 1, являющейся узловой (общей) точкой границ между Чувашской Республикой, Республикой Татарстан и Республикой Марий Эл, расположенной в акватории реки Волга (Куйбышевское водохранилище) в 1,10 км к северо-востоку от д. Курочкино Козловского района Чувашской Республики.

От точки 1 до точки 2 граница проходит в западном направлении 0,09 км по акватории Куйбышевского водохранилища, затем в южном направлении 0,71 км до береговой линии Куйбышевского водохранилища, далее ломаной линией 0,87 км по суходолу, по восточной границе лесного квартала 130 Сотниковского участкового лесничества Мариинско-Посадского лесничества Чувашской Республики до сельскохозяйственных угодий и затем в том же направлении проходит 0,17 км по сельскохозяйственным угодьям.

От точки 2 до точки 3 граница проходит ломаной линией по сельскохозяйственным угодьям на юго-запад 0,34 км, на юг 0,44 км, пересекая автомобильную дорогу М-7 «Волга», на восток 0,35 км.

От точки 3 до точки 4 граница проходит 0,63 км в общем юго-восточном направлении по сельскохозяйственным угодьям до русла пересыхающего ручья, далее по руслу пересыхающего ручья 0,50 км вниз по течению, затем по сельскохозяйственным угодьям на юго-восток 0,25 км, на восток 0,57 км, на юго-восток 0,67 км, на юго-запад 0,92 км через лесной массив, далее проходит в общем южном направлении 0,67 км по руслу безымянного ручья вниз по течению.

От точки 4 до точки 5 граница проходит в общем юго-западном направлении по северной границе лесного квартала 13 Кугеевского участкового лесничества Кайбицкого лесничества Республики Татарстан 2,69 км, по южной границе лесного участка до лесополосы 0,61 км, вдоль северной границы садовых участков 0,75 км, вдоль северо-западной границы садовых участков 0,76 км до восточной границы полосы отвода Горьковской железной дороги.

От точки 5 до точки 6 граница проходит в западном направлении 0,28 км, пересекая Горьковскую железную дорогу, далее проходит ломаной линией вдоль северо-восточной и северо-западной границы садовых участков 2,05 км, далее в общем южном направлении 0,53 км до садовых участков, пересекая безымянный ручей, в западном направлении вдоль северной границы садовых участков 0,87 км, далее в том же направлении проходит 0,24 км по северо-восточной границе лесного квартала 10 Кугеевского участкового лесничества

Кайбицкого лесничества Республики Татарстан до восточной границы полосы отвода Горьковской железной дороги.

От точки 6 до точки 7 граница проходит 0,30 км в юго-западном направлении вдоль полосы отвода Горьковской железной дороги, проходит в северо-западном направлении 0,11 км, пересекая Горьковскую железную дорогу, и далее проходит 0,52 км в северо-восточном направлении вдоль полосы отвода Горьковской железной дороги до границы лесного массива.

От точки 7 до точки 8 граница проходит ломаной линией 2,82 км по северной границе лесных кварталов 8, 7, 3 Кугеевского участкового лесничества Кайбицкого лесничества Республики Татарстан, далее на северо-восток 0,12 км вдоль полосы отвода Горьковской железной дороги, затем проходит 0,31 км на северо-запад, пересекая Горьковскую железную дорогу и автомобильную дорогу М-7 «Волга», далее проходит по северной границе лесного квартала 3 Кугеевского участкового лесничества Кайбицкого лесничества Республики Татарстан 0,85 км, затем проходит 1,13 км в юго-западном направлении по границе между лесными кварталами 153, 152 Сотниковского участкового лесничества Мариинско-Посадского лесничества Чувашской Республики и лесными кварталами 2, 1 Кугеевского участкового лесничества Кайбицкого лесничества Республики Татарстан, в южном направлении 1,21 км по границе между лесными кварталами 154, 156 Сотниковского участкового лесничества Мариинско-Посадского лесничества Чувашской Республики и лесным кварталом 1 Кугеевского участкового лесничества Кайбицкого лесничества Республики Татарстан, затем, пересекая автомобильную дорогу М-7 «Волга» и Горьковскую железную дорогу, проходит 1,37 км в юго-восточном направлении по границе между лесным кварталом 162 Сотниковского участкового лесничества Мариинско-Посадского лесничества Чувашской Республики и лесным кварталом 4 Кугеевского участкового лесничества Кайбицкого лесничества Республики Татарстан.

От точки 8 до точки 9 граница проходит в западном направлении 1,14 км по южной границе лесных кварталов 159, 162 Сотниковского участкового лесничества Мариинско-Посадского лесничества Чувашской Республики до лесополосы.

От точки 9 до точки 10 граница проходит по долговременной меже в южном направлении 0,72 км, в юго-западном направлении 0,77 км, пересекая Горьковскую железную дорогу до устья оврага.

От точки 10 до точки 11 граница проходит в общем южном направлении 0,74 км по руслу безымянного ручья вниз по течению, далее в северо-западном направлении 0,34 км по руслу реки Секерка вверх по течению, в западном направлении по сельскохозяйственным угодьям 0,50 км до восточной границы полосы отвода подъездной автомобильной дороги к населенному пункту станция Тюрлема Чувашской Республики.

От точки 11 до точки 12 граница проходит на юго-восток по северо-восточной стороне полосы отвода автомобильной дороги 1,12 км, пересекает автомобильную дорогу и проходит по юго-западной стороне полосы отвода автомобильной дороги 0,44 км, далее пересекает автомобильную дорогу и проходит в общем юго-восточном направлении 0,19 км до пересечения с осью автомобильной дороги М-7 «Волга».

От точки 12 до точки 13 граница от оси автомобильной дороги М-7 «Волга» проходит в юго-западном направлении 2,80 км по сельскохозяйственным угодьям до русла безымянного притока реки Бува.

От точки 13 до точки 14 граница проходит 2,61 км по руслу безымянного притока реки Бува вниз по течению до места его впадения в реку Бува.

От точки 14 до точки 15 граница проходит по сельскохозяйственным угодьям на юг 1,18 км, на запад 1,86 км, далее в том же направлении по южной стороне лесополосы 0,59 км, пересекает лесной участок, овраг и далее по северной стороне лесополосы 1,60 км, в том же направлении по южной стороне лесополосы 0,18 км, пересекает овраг, далее по южной стороне лесополосы 0,70 км, на юго-запад по сельскохозяйственным угодьям 0,68 км до лесного массива, по юго-восточной границе лесного массива 0,56 км.

От точки 15 до точки 16 граница проходит 1,08 км в южном направлении по сельскохозяйственным угодьям до пересечения с грунтовой дорогой, далее, пересекая указанную дорогу, граница проходит 2,81 км в общем южном направлении вдоль восточной стороны оврага, расположенного в 0,30 км восточнее д. Старое Муратово Урмарского района Чувашской Республики, затем, пересекая овраг 0,17 км, граница проходит по руслу безымянного притока реки Аря вниз по течению в общем южном направлении 1,39 км до русла реки Аря.

От точки 16 до точки 17 граница проходит в северо-западном направлении по руслу реки Аря вниз по течению 0,07 км, далее проходит по сельскохозяйственным угодьям на северо-запад 1,35 км, на север 2,10 км, далее в том же направлении по восточной границе лесополосы 2,20 км, на северо-запад 1,63 км до устья оврага.

От точки 17 до точки 18 граница проходит в общем южном направлении по устью оврага 0,34 км, далее по сельскохозяйственным угодьям 1,54 км, пересекая автомобильную дорогу «Урмары – Ковали – Нурлаты» до русла безымянного ручья, затем проходит 3,93 км по течению русла безымянного ручья до места впадения его в реку Аря, далее в том же направлении по руслу реки Аря вниз по течению 0,20 км.

От точки 18 до точки 19 граница проходит в юго-западном направлении по сельскохозяйственным угодьям 0,11 км, по северной границе лесного участка 0,14 км, далее вдоль реки Мусирма 0,17 км и до лесополосы, далее по северной стороне лесополосы в западном направлении 2,98 км, изменяет направление на южное и проходит по лесополосе 1,18 км, пересекая овраг, проходит 0,36 км до русла реки Мусирма.

От точки 19 до точки 20 граница проходит 2,70 км в юго-западном направлении по руслу реки Мусирма вверх против течения.

От точки 20 до точки 21 граница проходит в южном направлении 3,33 км по сельскохозяйственным угодьям, пересекая автомобильную дорогу «Урмары – Тегешево – Большие Кайбицы» до границы лесного массива.

От точки 21 до точки 22 граница проходит в общем северо-восточном направлении 3,48 км по северной границе лесных кварталов 129, 130, 131, 132 Шихранского участкового лесничества Канашского лесничества Чувашской Республики, по оврагу 0,27 км, по северо-западной границе лесного участка 0,37 км, в том же направлении по сельскохозяйственным угодьям 1,43 км севернее границы д. Новое Муратово Урмарского района Чувашской Республики до русла безымянного ручья.

От точки 22 до точки 23 граница проходит в юго-западном направлении 2,21 км по руслу безымянного ручья вверх по течению до водоема, пересекает водоем и проходит 0,40 км по суходолу, далее в юго-восточном направлении 0,20 км до лесополосы, далее проходит 1,10 км по западной стороне лесополосы.

От точки 23 до точки 24 граница проходит 1,96 км на юго-восток по южной стороне лесополосы до лесного массива, далее по северо-западной границе лесного квартала 70, по южной границе лесных кварталов 70, 71, 72, 73, по западной границе лесных кварталов 74, 80 Кугеевского участкового лесничества Кайбицкого лесничества Республики Татарстан 6,17 км.

От точки 24 до точки 25 граница проходит в юго-западном направлении по юго-восточной границе лесополосы 1,21 км, далее в том же направлении 0,42 км по сельскохозяйственным угодьям, далее меняет направление на северо-западное и проходит 0,38 км по сельскохозяйственным угодьям, затем в юго-западном направлении 0,16 км до лесополосы, далее 1,12 км по юго-восточной и восточной границе лесополосы, далее на запад 0,29 км, далее в южном направлении по восточной границе лесополосы 0,21 км, в том же направлении 1,86 км по сельскохозяйственным угодьям, далее, пересекая реку Сугутка, проходит по сельскохозяйственным угодьям 0,33 км, по лесному участку 0,93 км до русла реки Кубня.

От точки 25 до точки 26 граница проходит в общем западном направлении 12,79 км по руслу реки Кубня вверх против течения, затем в том же направлении по

сельскохозяйственным угодьям 0,60 км, по северной границе участка леса 0,78 км, на юго-запад 0,40 км до лесополосы, далее вдоль южной границы лесополосы 2,41 км, на юг 0,15 км по западной стороне лесополосы, далее в том же направлении 0,66 км по сельскохозяйственным угодьям, далее проходит ломаной линией в общем юго-западном направлении 0,58 км, пересекая овраг, по сельскохозяйственным угодьям 1,54 км до безымянного ручья.

От точки 26 до точки 27 граница проходит 0,79 км в юго-западном направлении по руслу безымянного ручья вниз по течению до реки Кубня, далее по руслу реки Кубня вверх против течения 21,19 км, по старице реки Кубня 0,83 км, по руслу реки Кубня вверх против течения 5,04 км.

От точки 27 до точки 28 граница проходит в западном направлении 0,81 км по сельскохозяйственным угодьям, далее в юго-западном направлении 3,18 км по руслу реки Инеш вверх против течения до пересечения с мостом, расположенным в с. Хозесаново Кайбицкого муниципального района Республики Татарстан, затем в юго-западном направлении 0,54 км по сельскохозяйственным угодьям севернее с. Хозесаново до русла реки Инеш, далее по руслу реки Инеш вверх против течения 2,45 км.

От точки 28 до точки 29 граница проходит ломаной линией 3,15 км в общем южном направлении по сельскохозяйственным угодьям до лесного массива.

От точки 29 до точки 30 граница проходит в общем западном направлении 18,07 км ломаной линией по южной границе лесных кварталов 94, 93, 91, 88, 87, 86, по восточной границе лесных кварталов 85, 90 Тобурдановского участкового лесничества Канашского лесничества Чувашской Республики.

От точки 30 до точки 31 граница проходит 2,44 км в юго-западном направлении по сельскохозяйственным угодьям, пересекая реку Урюм и автомобильную дорогу, далее в восточном направлении по сельскохозяйственным угодьям 0,42 км, по северной границе лесного квартала 37 и по северной и восточной границам лесного квартала 38 Комсомольского участкового лесничества Шемуршинского лесничества Чувашской Республики 2,26 км.

От точки 31 до точки 32 граница проходит по сельскохозяйственным угодьям на восток 0,86 км, на юго-запад 1,84 км, на юго-восток 0,68 км до русла безымянного ручья, затем по руслу безымянного ручья 1,92 км вниз по течению, далее по сельскохозяйственным угодьям 0,10 км до лесного массива, по северной и восточной границам лесного массива 0,47 км, далее, пересекая лесной массив, граница проходит ломаной линией в общем южном направлении 0,83 км по сельскохозяйственным угодьям до реки Кубня, пересекает реку Кубня, далее на юг 0,37 км, пересекает автомобильную дорогу и проходит 0,14 км вдоль указанной дороги, далее 1,54 км в южном направлении до ручья Чуралан, далее в том же направлении 1,27 км по руслу ручья Чуралан вверх против течения до его истока, 0,66 км по сельскохозяйственным угодьям, по восточной границе лесополосы 1,24 км.

От точки 32 до точки 33 граница проходит в юго-западном направлении 1,25 км по сельскохозяйственным угодьям, затем в южном направлении по лесополосе 0,36 км, далее в том же направлении 1,49 км по долговременной меже.

От точки 33 до точки 34 граница проходит 1,45 км в восточном направлении по сельскохозяйственным угодьям, далее в том же направлении по южной стороне лесополосы 0,70 км до полосы отвода автомобильной дороги «Комсомольское – Яльчики – Буинск».

От точки 34 до точки 35 граница проходит в северном направлении 1,17 км по восточной границе лесополосы, далее в общем северо-восточном направлении проходит 2,74 км по сельскохозяйственным угодьям, далее на восток по южной границе лесополосы 2,85 км, далее на север 1,25 км по восточной границе лесополосы, далее на восток 0,43 км по южной границе лесополосы, затем на север 0,93 км по восточной границе лесополосы, далее ломаной линией в общем северо-западном направлении 4,05 км по сельскохозяйственным угодьям, далее в том же направлении по юго-западной границе лесного массива 0,42 км, 0,61 км по сельскохозяйственным угодьям до русла реки Кубня.

От точки 35 до точки 36 граница проходит 1,70 км в северо-восточном направлении по руслу реки Кубня (по течению) до места впадения в нее реки Пушсирма.

От точки 36 до точки 37 граница проходит в юго-восточном направлении по руслу реки Пушсирма 3,50 км вверх против течения, по пересыхающему руслу безымянного ручья 1,94 км вверх против течения, далее в юго-восточном направлении по сельскохозяйственным угодьям 0,66 км, далее в том же направлении по юго-западной границе лесополосы 0,76 км, затем граница меняет направление на южное и проходит 0,41 км по западной границе лесополосы, 0,73 км по сельскохозяйственным угодьям и 0,42 км по восточной границе лесного массива.

От точки 37 до точки 38 граница проходит по сельскохозяйственным угодьям на северо-восток 2,38 км, пересекая безымянный ручей, на северо-запад 3,40 км, на север 4,42 км.

От точки 38 до точки 39 граница проходит 0,33 км в восточном направлении по сельскохозяйственным угодьям до безымянного ручья, далее в юго-восточном направлении по руслу безымянного ручья 2,04 км вверх против течения.

От точки 39 до точки 40 граница проходит 0,59 км в северо-восточном направлении по руслу пересыхающего ручья вверх против течения до грунтовой дороги, расположенной севернее д. Аранчеево Яльчикского района Чувашской Республики, и далее в северо-восточном направлении 1,80 км по сельскохозяйственным угодьям до лесополосы.

От точки 40 до точки 41 граница проходит ломаной линией на юго-восток по сельскохозяйственным угодьям 2,83 км, пересекая пересыхающий ручей, по северной границе лесного участка 0,47 км, по сельскохозяйственным угодьям 3,85 км, по северной границе лесополосы 0,55 км.

От точки 41 до точки 42 граница проходит в юго-восточном направлении 0,12 км до лесного участка, далее 0,11 км по северо-восточной границе лесного участка, далее в общем юго-западном направлении 1,67 км, пересекая ручей Черемшан, по сельскохозяйственным угодьям до лесополосы, далее по северо-западной границе лесополосы 0,39 км, далее в общем юго-восточном направлении, пересекая овраги, проходит по сельскохозяйственным угодьям 4,95 км до озера Журавлиное, пересекает указанное озеро, далее по руслу пересыхающего ручья 0,28 км вниз по течению, пересекает реку Тумба и в восточном направлении проходит 1,76 км по сельскохозяйственным угодьям.

От точки 42 до точки 43 граница проходит в южном направлении 0,75 км до лесного массива, далее 0,13 км по восточной границе лесного массива, в том же направлении, пересекая овраг, 0,65 км по сельскохозяйственным угодьям, 1,22 км по восточной границе лесополосы, далее, пересекая овраг, 1,25 км по сельскохозяйственным угодьям, 1,92 км по восточной границе лесополосы до автомобильной дороги, пересекает ее, далее в общем юго-восточном направлении 3,19 км по лесополосе, 1,34 км по сельскохозяйственным угодьям до русла реки Була.

От точки 43 до точки 44 граница проходит 4,23 км в юго-западном направлении по руслу реки Була вверх против течения.

От точки 44 до точки 45 граница проходит по сельскохозяйственным угодьям на юго-восток 4,25 км, на юго-запад 1,89 км, на северо-запад 4,31 км до реки Була.

От точки 45 до точки 46 граница проходит 3,00 км в общем юго-западном направлении по руслу реки Була вверх против течения до моста, расположенного между д. Новое Янашево Яльчикского района Чувашской Республики и с. Алькеево Буинского муниципального района Республики Татарстан, затем в юго-западном направлении 1,27 км по сельскохозяйственным угодьям до реки Була и далее проходит по руслу реки Була вверх против течения 4,62 км.

От точки 46 до точки 47 граница проходит в юго-западном направлении по сельскохозяйственным угодьям 0,44 км до русла реки Була, далее в том же направлении по руслу реки Була вверх против течения 0,41 км, затем по сельскохозяйственным угодьям

0,27 км, далее проходит 3,67 км на запад по реке Була вверх против течения до места впадения в нее притока ручья Суринский.

От точки 47 до точки 48 граница проходит по руслу ручья Суринский вверх против течения 4,79 км на юг, по руслу безымянного ручья на юго-восток вверх против течения 2,49 км, 0,69 км вдоль пересыхающего ручья до грунтовой дороги, затем проходит по сельскохозяйственным угодьям в юго-восточном направлении 0,77 км.

От точки 48 до точки 49 граница проходит по сельскохозяйственным угодьям в северо-восточном направлении 0,81 км, вдоль юго-восточной границы лесополосы 1,01 км, затем на северо-запад по северо-восточной границе лесополосы 0,80 км, по сельскохозяйственным угодьям 0,80 км, на северо-восток 2,05 км, на восток 0,62 км, пересекая автомобильную дорогу до истока безымянного ручья, далее по руслу безымянного ручья в восточном направлении 0,73 км вниз по течению до впадения его в реку Уташ.

От точки 49 до точки 50 граница проходит в южном направлении по руслу реки Уташ вверх против течения 1,51 км, по руслу пересыхающего безымянного ручья вверх против течения 1,34 км.

От точки 50 до точки 51 граница проходит в северо-восточном направлении по сельскохозяйственным угодьям 1,99 км до лесополосы, затем на юго-восток по юго-западной границе лесополосы 1,39 км, 0,44 км до русла пересыхающего ручья, далее проходит по руслу пересыхающего ручья вниз по течению 0,48 км до впадения его в реку Лащи, по руслу реки Лащи вниз по течению на северо-восток 0,95 км.

От точки 51 до точки 52 граница проходит в южном направлении по руслу пересыхающего ручья вверх против течения 0,43 км, по сельскохозяйственным угодьям на юго-запад 1,47 км, далее в том же направлении по восточной границе лесополосы 0,76 км, пересекает ее и далее вдоль лесополосы 1,73 км до лесного массива, 0,17 км по северо-западной границе лесного массива, далее в общем юго-западном направлении 3,3 км по юго-восточной границе лесополосы, 0,65 км по сельскохозяйственным угодьям до лесного массива.

От точки 52 до точки 53 граница проходит в юго-западном направлении 2,16 км по границе между лесными кварталами 59, 67 Трехбалтаевского участкового лесничества Шемуршинского лесничества Чувашской Республики и лесными кварталами 5, 6 Буинского участкового лесничества Буинского лесничества Республики Татарстан, далее по прямой в западном направлении, пересекая безымянный ручей, 0,45 км по сельскохозяйственным угодьям, затем граница проходит в общем западном направлении по южной границе лесных кварталов 75, 80, 79 Трехбалтаевского участкового лесничества Шемуршинского лесничества Чувашской Республики 3,02 км, далее на север по западной границе лесных кварталов 73, 65, 56, 55 Трехбалтаевского участкового лесничества Шемуршинского лесничества Чувашской Республики 3,11 км, по сельскохозяйственным угодьям на запад 0,11 км, на юго-запад по юго-восточной границе лесного квартала 55 Трехбалтаевского участкового лесничества Шемуршинского лесничества Чувашской Республики 0,57 км.

От точки 53 до точки 54 граница проходит в общем юго-западном направлении, пересекая реку Шемалачка, по сельскохозяйственным угодьям 0,61 км, далее на юго-восток по восточной границе лесных кварталов 54, 72 Трехбалтаевского участкового лесничества Шемуршинского лесничества Чувашской Республики 1,73 км, на запад по южным границам лесных кварталов 72, 78, 77, 76 Трехбалтаевского участкового лесничества Шемуршинского лесничества Чувашской Республики 4,04 км, на северо-запад по южным границам лесных кварталов 76, 68, 61, 49, 48 Трехбалтаевского участкового лесничества Шемуршинского лесничества Чувашской Республики 5,52 км.

От точки 54 до точки 55 граница проходит по прямой в юго-западном направлении 0,72 км по каналу до автомобильной дороги «Сорок Сайдаки – Новые Чепкасы», далее граница пересекает автомобильную дорогу «Сорок Сайдаки – Новые Чепкасы» и проходит по сельскохозяйственным угодьям на северо-запад 0,11 км, на юг 0,39 км, пересекая реку

Карла, затем граница проходит на запад по северной границе лесного массива 0,20 км и далее по сельскохозяйственным угодьям на север 0,19 км до русла реки Карла.

От точки 55 до точки 56 граница проходит 3,07 км в общем западном направлении по руслу реки Карла вверх против течения, далее в северо-западном направлении по мелиоративному каналу 0,18 км, затем по сельскохозяйственным угодьям на северо-запад 0,87 км, на юго-запад 1,20 км до лесного массива, пересекая реку Карла.

От точки 56 до точки 57 граница проходит в южном направлении 0,73 км по границе между лесными кварталами 141, 142 Трехбалтаевского участкового лесничества Шемуршинского лесничества Чувашской Республики и лесным кварталом 116 Буинского участкового лесничества Буинского лесничества Республики Татарстан, затем 0,31 км по восточной границе лесного квартала 142 Трехбалтаевского участкового лесничества Шемуршинского лесничества Чувашской Республики 0,31 км, далее в том же направлении по сельскохозяйственным угодьям 1,31 км, по западной стороне лесополосы 3,10 км, по сельскохозяйственным угодьям 0,20 км, пересекая автомобильную дорогу, далее граница проходит по восточной стороне лесополосы 0,17 км, пересекает овраг в юго-восточном направлении 0,39 км.

От точки 57 до точки 58 граница проходит в южном направлении, пересекая автомобильную дорогу, 3,26 км по лесополосе, далее пересекает овраг 0,29 км, проходит по западной стороне лесополосы на юго-восток 5,00 км, по северной стороне лесополосы на восток 2,77 км.

От точки 58 до точки 59 граница проходит в юго-западном направлении по юго-восточной границе лесополосы 1,07 км, далее по сельскохозяйственным угодьям 1,25 км, пересекая пересыхающие ручьи, далее по сельскохозяйственным угодьям на северо-запад 0,76 км, на юго-запад, пересекая пересыхающие ручьи, 0,72 км.

От точки 59 до точки 60 граница проходит по сельскохозяйственным угодьям на северо-запад 2,61 км, пересекает безымянный ручей 0,11 км, далее по сельскохозяйственным угодьям на северо-восток 0,68 км до лесополосы.

От точки 60 до точки 61 граница проходит в северо-западном направлении 4,08 км по сельскохозяйственным угодьям до реки Ташлык, пересекает ее 0,16 км, далее в том же направлении 3,28 км по сельскохозяйственным угодьям, проходит 1,08 км между с. Чепкас-Ильметьево Дрожжановского муниципального района Республики Татарстан и с. Чепкас-Никольское Шемуршинского района Чувашской Республики, в северо-западном направлении по руслу пересыхающего ручья вверх против течения 0,78 км, затем пересекает автомобильную дорогу «Шемурша – Чепкас-Никольское – Красный Ключ» и проходит по сельскохозяйственным угодьям на север 0,43 км, на юго-запад 1,61 км, пересекая автомобильную дорогу «Шемурша – Чепкас-Никольское – Красный Ключ», на юго-восток 0,81 км до границы деревни Чепкас-Ильметьево Шемуршинского района Чувашской Республики.

От точки 61 до точки 62 граница проходит 2,00 км в общем южном направлении между д. Чепкас-Ильметьево Шемуршинского района Чувашской Республики и с. Чепкас-Ильметьево Дрожжановского муниципального района Республики Татарстан до русла пересыхающего ручья.

От точки 62 до точки 63 граница проходит 1,96 км в южном направлении по руслу пересыхающего ручья вверх против течения, далее в том же направлении 0,43 км по сельскохозяйственным угодьям до лесополосы, далее вдоль западной границы лесополосы на юго-запад 2,61 км, на юго-восток 3,98 км.

От точки 63 до точки 64 граница проходит в юго-западном направлении по сельскохозяйственным угодьям 0,95 км, далее в северо-западном направлении по руслу пересыхающего ручья 1,08 км вверх против течения, далее в том же направлении 2,38 км по сельскохозяйственным угодьям, 1,07 км по северо-восточной границе лесополосы.

От точки 64 до точки 65 граница проходит 1,71 км в западном направлении по южной границе лесополосы, далее проходит в северо-западном направлении 0,43 км по

сельскохозяйственным угодьям, 0,63 км по юго-западной границе лесополосы, 0,23 км по сельскохозяйственным угодьям, далее в общем северо-западном направлении 2,26 км по юго-западной границе лесополосы и на северо-запад 0,48 км по сельскохозяйственным угодьям до реки Большая Карла.

От точки 65 до точки 66 граница проходит 8,01 км в юго-западном направлении по руслу реки Большая Карла вверх против течения, пересекая автомобильную дорогу А-151 «Цивильск – Ульяновск».

От точки 66 до точки 67 граница проходит в северо-западном направлении 0,55 км по руслу пересыхающего ручья вверх против течения, далее в общем северо-западном направлении 1,69 км по долговременной меже, далее, пересекая автомобильные дороги и овраг, 7,00 км по юго-западной границе лесополосы, далее на юго-запад по юго-восточной границе лесополосы 0,28 км, на северо-запад по юго-западной границе лесополосы 0,11 км, на север по западной границе лесополосы до лесного массива 0,76 км.

От точки 67 до точки 68 граница проходит на север 0,34 км по границе лесного квартала 101 Шемуршинского участкового лесничества Шемуршинского лесничества Чувашской Республики, далее в общем северо-западном направлении по южной границе лесных кварталов 101, 100, 99, 83, 82, 81 Шемуршинского участкового лесничества Шемуршинского лесничества Чувашской Республики 7,12 км, на юг по восточной границе лесного квартала 80 Шемуршинского участкового лесничества Шемуршинского лесничества Чувашской Республики 1,15 км, далее пересекает реку Тюкинка и проходит 0,73 км по болотистой и луговой местности до русла реки Тюкинка, по руслу реки Тюкинка 0,91 км вниз по течению.

От точки 68 до точки 69 граница проходит 0,78 км в юго-западном направлении по юго-восточной границе лесного квартала 98 Шемуршинского участкового лесничества Шемуршинского лесничества Чувашской Республики, далее по сельскохозяйственным угодьям на юго-восток 0,83 км, на юг 3,04 км по луговой местности и по сельскохозяйственным угодьям, пересекая пересыхающий ручей и автомобильную дорогу «Шемурша – Сойгино – Алтышево – а/д «Аниш».

От точки 69 до точки 70 граница проходит по сельскохозяйственным угодьям в юго-западном направлении 0,52 км, в северо-западном направлении 0,43 км, далее граница, пересекая автомобильную дорогу «Шемурша – Сойгино – Алтышево – а/д «Аниш», проходит 1,14 км вдоль лесного массива в северо-западном направлении и затем по сельскохозяйственным угодьям до участка леса 0,87 км.

От точки 70 до точки 71 граница проходит в общем южном направлении 8,95 км по восточной границе национального парка «Чаваш вармане».

От точки 71 до точки 72 граница проходит 1,03 км ломаной линией в общем юго-восточном направлении по каналу до русла безымянной реки, затем по руслу безымянной реки в южном направлении 0,47 км вниз по течению до реки Бездна.

От точки 72 до точки 73 граница проходит 2,25 км в юго-восточном направлении по руслу реки Бездна вверх против течения до места впадения в нее реки Иниш, далее по руслу реки Иниш вверх против течения в юго-западном направлении 3,17 км, по сельскохозяйственным угодьям 3,07 км, пересекая подъездную автомобильную дорогу к населенному пункту село Верхний Каракитан Дрожжановского муниципального района Республики Татарстан, до реки Иниш, далее в юго-западном направлении по руслу реки Иниш вверх против течения, проходя через пруд при слиянии рек Иниш и Яранка, до истока реки Иниш 6,72 км, затем проходит в юго-восточном направлении по северо-восточной границе лесного квартала 133 Чукальского участкового лесничества Шемуршинского лесничества Чувашской Республики 0,76 км до края лесного массива.

Граница между Чувашской Республикой и Республикой Татарстан заканчивается в точке 73, являющейся узловой (общей) точкой границ между Чувашской Республикой, Республикой Татарстан и Ульяновской областью. Узловая точка расположена на юго-

восточной окраине лесного квартала 133 Чукальского участкового лесничества Шемуршинского лесничества Чувашской Республики.

Часть анклавной территории «д. Яблоновка Шемуршинского района» по смежеству с Республикой Татарстан

Граница между Чувашской Республикой и Республикой Татарстан проходит от точки 74, являющейся узловой (общей) точкой границ между Чувашской Республикой, Республикой Татарстан и Ульяновской областью. Узловая точка границ расположена на северо-западном склоне оврага на расстоянии около 1,64 км на запад от северо-западной окраины деревни Яблоновка Шемуршинского района Чувашской Республики.

От точки 74 до точки 75 граница проходит в юго-восточном направлении по суходолу 0,08 км до реки Белый Ключ, далее по руслу реки Белый Ключ вниз по течению в северо-восточном направлении 5,34 км до места впадения в реку Болотная.

От точки 75 до точки 76 граница проходит в южном направлении по западному рукаву реки Болотная вверх против течения 0,35 км, далее, проходя через пруд, проходит по руслу реки Болотная 2,23 км вверх против течения, далее по суходолу 0,48 км до русла безымянного ручья, затем по руслу безымянного ручья в юго-восточном направлении 1,53 км вверх против течения.

От точки 76 до точки 77 граница проходит по сельскохозяйственным угодьям на юг 0,68 км, на восток 1,19 км до лесного массива, затем в юго-восточном направлении проходит 1,93 км по западной границе лесных кварталов 19, 25, 28, 30 Дрожжановского участкового лесничества Буинского лесничества Республики Татарстан.

От точки 77 до точки 78 граница проходит в юго-западном направлении по сельскохозяйственным угодьям 0,82 км, по северной границе лесного квартала 41 Дрожжановского участкового лесничества Буинского лесничества Республики Татарстан 1,65 км, по южной границе лесного участка 0,65 км.

Граница между Чувашской Республикой и Республикой Татарстан заканчивается в точке 78, являющейся узловой (общей) точкой границ между Чувашской Республикой, Республикой Татарстан и Ульяновской областью. Узловая точка границ расположена на восточной окраине лесного квартала 53 Астрадамовского участкового лесничества Сурского лесничества Ульяновской области.

Часть анклавной территории «Чекурское» по смежеству с Республикой Татарстан

Граница между Чувашской Республикой и Республикой Татарстан проходит от точки 79, являющейся узловой (общей) точкой границ между Чувашской Республикой, Республикой Татарстан и Ульяновской областью. Узловая точка границ расположена вблизи стыка границ лесных кварталов 52, 53 Астрадамовского участкового лесничества Сурского лесничества Ульяновской области и лесного квартала 42 Дрожжановского участкового лесничества Буинского лесничества Республики Татарстан.

От точки 79 до точки 80 граница проходит в южном направлении 2,11 км по западной границе лесополосы.

Граница между Чувашской Республикой и Республикой Татарстан заканчивается в точке 80, являющейся узловой (общей) точкой границ между Чувашской Республикой, Республикой Татарстан и Ульяновской областью. Узловая точка границ расположена на западной стороне полевозащитной лесополосы на расстоянии около 2,78 км на запад от северо-западной окраины села Старое Чекурское Дрожжановского муниципального района Республики Татарстан.

**Анклав «д. Новое Байдеряково Яльчикского района Чувашской Республики»
Чувашской Республики**

От точки 81 до точки 82 граница проходит в северо-восточном направлении 2,27 км по юго-восточной границе лесополосы, по сельскохозяйственным угодьям 0,69 км, по юго-восточной границе лесополосы 0,79 км, по сельскохозяйственным угодьям 0,84 км, пересекая автомобильную дорогу «Буинск – Яльчики».

От точки 82 до точки 83 граница проходит в юго-восточном направлении 0,91 км по сельскохозяйственным угодьям до лесополосы, далее, пересекая пересыхающий ручей и автомобильную дорогу «Буинск – Яльчики», в южном направлении 0,57 км, на юго-запад 0,19 км по сельскохозяйственным угодьям, 0,21 км по юго-восточной границе лесополосы, в том же направлении 0,91 км по сельскохозяйственным угодьям и на северо-запад 0,20 км по сельскохозяйственным угодьям до грунтовой дороги.

От точки 83 до точки 84 граница проходит в южном направлении по сельскохозяйственным угодьям 0,39 км, по западной границе лесного квартала 2 Буинского участкового лесничества Буинского лесничества Республики Татарстан 1,11 км.

От точки 84 до точки 81 граница проходит по сельскохозяйственным угодьям на запад 3,40 км, на север 1,68 км.

**Анклав «пос. Максим Горький Шемуршинского района Чувашской Республики»
Чувашской Республики**

От точки 85 до точки 86 граница проходит 1,15 км в северо-восточном направлении по сельскохозяйственным угодьям, пересекая подъездную дорогу к населенному пункту пос. Максим Горький Шемуршинского района Чувашской Республики.

От точки 86 до точки 87 проходит по сельскохозяйственным угодьям на восток 1,24 км, на юг 0,70 км до русла реки Чепкасы.

От точки 87 до точки 85 граница проходит в юго-западном направлении 2,00 км по руслу реки Чепкасы вверх против течения.

**Анклав «пос. Канаш Шемуршинского района Чувашской Республики»
Чувашской Республики**

От точки 88 до точки 89 граница проходит в северо-восточном направлении по руслу реки Малая Цильна вниз по течению 0,36 км, далее по сельскохозяйственным угодьям на север 0,04 км, на северо-восток 0,52 км.

От точки 89 до точки 90 граница проходит в южном направлении по сельскохозяйственным угодьям 1,66 км, пересекая реку Малая Цильна до автомобильной дороги «Казань – Ульяновск» – Старое Дрожжаное», затем, пересекая указанную дорогу, проходит в том же направлении по западной стороне лесополосы 1,75 км до пересечения с лесополосой.

От точки 90 до точки 88 граница проходит на запад по северной границе лесополосы 0,37 км, по сельскохозяйственным угодьям на север 1,16 км, по пересыхающему ручью вниз по течению в северо-западном направлении 0,93 км, пересекает автомобильную дорогу «Казань – Ульяновск» – Старое Дрожжаное» и далее по сельскохозяйственным угодьям вдоль западной стороны дороги в северном направлении 1,06 км до безымянной реки, затем проходит 0,51 км по руслу безымянной реки вниз по течению до впадения в реку Малая Цильна.

Анклав «В пойме истока реки Инеш в лесном массиве» Республики Татарстан

От точки 91 до точки 92 граница проходит 4,11 км в юго-восточном направлении по юго-западной границе лесных кварталов 45, 59, 75 Тобурдановского участкового лесничества Канашского лесничества Чувашской Республики, пересекая реку Инеш.

От точки 92 до точки 91 граница проходит 5,63 км в общем северо-западном направлении по северо-восточной границе лесных кварталов 84, 74, 73, по восточной границе лесных кварталов 58, 44 Тобурдановского участкового лесничества Канашского лесничества Чувашской Республики.

Анклав «Южнее пос. Муллиная Шемуршинского района Чувашской Республики» Республики Татарстан

От точки 93 до точки 94 граница проходит 0,72 км в северо-восточном направлении по юго-восточной границе пос. Муллиная Шемуршинского района Чувашской Республики до лесного участка.

От точки 94 до точки 93 граница проходит по границе национального парка «Чаваш вармане» 3,05 км, пересекая реку Бездна.

Анклав «Восточнее пос. Баскаки Шемуршинского района Чувашской Республики» Республики Татарстан

От точки 95, расположенной в 0,62 км юго-восточнее пос. Баскаки Шемуршинского района Чувашской Республики, граница огибает лесную поляну, проходит по границе национального парка «Чаваш вармане» 6,60 км до точки 95.

Анклав «В пойме реки Тюбер-Сирма в лесном массиве» Республики Татарстан

От точки 96 до точки 97 проходит 2,92 км в северо-восточном направлении по границе национального парка «Чаваш вармане», пересекая реку Абамза и реку Тюбер-Сирма.

От точки 97 до точки 96 граница проходит в общем южном направлении по западной границе лесного квартала 74 Шемуршинского участкового лесничества Шемуршинского лесничества Чувашской Республики 0,87 км, далее по границе национального парка «Чаваш вармане» на юго-запад 3,33 км, на север 0,65 км.

Анклав «Урочище Средняя Поляна» Республики Татарстан

От точки 98 до точки 99 граница проходит 0,51 км в общем южном направлении по восточной границе лесного квартала 92 Шемуршинского участкового лесничества Шемуршинского лесничества Чувашской Республики, далее 0,13 км по западной границе лесного квартала 93 Шемуршинского участкового лесничества Шемуршинского лесничества Чувашской Республики, затем 0,18 км по южной границе лесного квартала 93 Шемуршинского участкового лесничества Шемуршинского лесничества Чувашской Республики, далее в северо-восточном направлении 0,21 км по южной границе лесного квартала 93 Шемуршинского участкового лесничества Шемуршинского лесничества Чувашской Республики.

От точки 99 до точки 100 граница проходит 1,10 км по прямой в южном направлении по лесной поляне, пересекая грунтовую дорогу до лесного массива.

От точки 100 до точки 98 граница проходит 0,30 км в юго-западном направлении по северной границе лесного квартала 107 Шемуршинского участкового лесничества Шемуршинского лесничества Чувашской Республики, далее 0,49 км в общем северном направлении по восточной границе лесного квартала 107 Шемуршинского участкового

лесничества Шемуршинского лесничества Чувашской Республики, далее 1,56 км по восточной границе лесного квартала 92 Шемуршинского участкового лесничества Шемуршинского лесничества Чувашской Республики.