



Копия

ЧУВАШ РЕСПУБЛИКИН КУЛЬТУРА,
НАЦИОНАЛЬНОСЕН ЁСЁСЕН ТАТА
АРХИВ ЁСЕН МИНИСТЕРВИ

МИНИСТЕРСТВО КУЛЬТУРЫ,
ПО ДЕЛАМ НАЦИОНАЛЬНОСТЕЙ И
АРХИВНОГО ДЕЛА ЧУВАШСКОЙ РЕСПУБЛИКИ

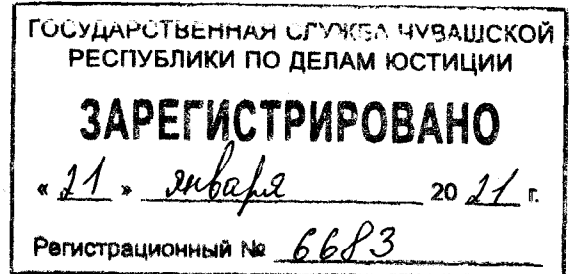
ПРИКАЗ

23.12.2020 01-07/1957 №
Шупашкар хули

ПРИКАЗ

23.12.2020 01-07/1957 №
г. Чебоксары

О включении выявленных объектов культурного наследия в единый государственный реестр объектов культурного наследия (памятников истории и культуры) народов Российской Федерации в качестве объектов культурного наследия регионального (республиканского) значения, об утверждении границ и режимов использования их территорий



В соответствии с Федеральным законом от 25 июня 2002 г. № 73-ФЗ «Об объектах культурного наследия (памятниках истории и культуры) народов Российской Федерации», Законом Чувашской Республики от 12 апреля 2005 г. № 10 «Об объектах культурного наследия (памятниках истории и культуры) в Чувашской Республике» п р и к а з ы в а ю:

1. Включить в единый государственный реестр объектов культурного наследия (памятников истории и культуры) народов Российской Федерации в качестве объектов культурного наследия регионального (республиканского) значения выявленные объекты культурного наследия, указанные в приложении № 1 к настоящему приказу.

2. Утвердить:

границы территории объекта культурного наследия регионального (республиканского) значения «Место захоронения жертв политических репрессий 1930-40-х гг. XX в.», расположенного по адресу: Чувашская Республика, Алатырский район, п. Первомайский, согласно приложению № 2 к настоящему приказу;

режим использования территории объекта регионального (республиканского) значения «Место захоронения жертв политических репрессий 1930-40-х гг. XX в.», расположенного по адресу: Чувашская Республика, Алатырский район, п. Первомайский, согласно приложению № 3 к настоящему приказу;

границы территории объекта культурного наследия регионального (республиканского) значения «Первая каменная школа города Чебоксары, 1932 г.», расположенного по адресу: Чувашская Республика, г. Чебоксары, ул. Константина Иванова, д. 30, согласно приложению № 4 к настоящему приказу;

режим использования территории объекта регионального (республиканского) значения «Первая каменная школа города Чебоксары, 1932 г.», расположенного по адресу: Чувашская Республика, г. Чебоксары, ул. Константина Иванова, д. 30, согласно приложению № 5 к настоящему приказу;

границы территории объекта культурного наследия регионального (республиканского) значения «Здание, в котором в 1941 г. размещался 604-й отдельный саперный батальон 324-й стрелковой дивизии», расположенного по адресу: Чувашская Республика, г. Чебоксары, ул. Карла Маркса, д. 54, согласно приложению № 6 к настоящему приказу;

режим использования территории объекта регионального (республиканского) значения «Здание, в котором в 1941 г. размещался 604-й отдельный саперный батальон 324-й стрелковой дивизии», расположенного по адресу: Чувашская Республика, г. Чебоксары, ул. Карла Маркса, д. 54, согласно приложению № 7 к настоящему приказу;

границы территории объекта культурного наследия регионального (республиканского) значения «Жилой дом (первый этаж – каменный, второй – деревянный), 1900 г.», расположенного по адресу: Чувашская Республика, г. Мариинский Посад, ул. Ленинская, д. 41, согласно приложению № 8 к настоящему приказу;

режим использования территории объекта регионального (республиканского) значения «Жилой дом (первый этаж – каменный, второй – деревянный), 1900 г.», расположенного по адресу: Чувашская Республика, г. Мариинский Посад, ул. Ленинская, д. 41, согласно приложению № 9 к настоящему приказу;

границы территории объекта культурного наследия регионального (республиканского) значения «Место совершения религиозных обрядов у озера Аль, XVIII–XIX вв.», расположенного по адресу: Чувашская Республика, Янтиковский район, в 2-х км к северо-западу от с. Алдиарово, согласно приложению № 10 к настоящему приказу;

режим использования территории объекта регионального (республиканского) значения «Место совершения религиозных обрядов у озера Аль, XVIII–XIX вв.», расположенного по адресу: Чувашская Республика, Янтиковский район, в 2-х км к северо-западу от с. Алдиарово, согласно приложению № 11 к настоящему приказу;

границы территории объекта культурного наследия регионального (республиканского) значения «Дом, где в 1958-1961 гг. жил выдающийся офтальмолог Федоров Святослав Николаевич», расположенного по адресу: Чувашская Республика, г. Чебоксары, ул. Сеспеля, д. 27, согласно приложению № 12 к настоящему приказу;

режим использования территории объекта регионального (республиканского) значения «Дом, где в 1958-1961 гг. жил выдающийся офтальмолог Федоров Святослав Николаевич», расположенного по адресу: Чувашская Республика, г. Чебоксары, ул. Сеспеля, д. 27, согласно приложению № 13 к настоящему приказу;

границы территории объекта культурного наследия регионального (республиканского) значения «Каменный дом Лесотехнического завода, конец XIX в.», расположенного по адресу: Чувашская Республика, г. Мариинский Посад, ул. Шолохова, д. 23, корпус 2, согласно приложению № 14 к настоящему приказу;

режим использования территории объекта регионального (республиканского) значения «Каменный дом Лесотехнического завода, конец XIX в.», расположенного по адресу: Чувашская Республика, г. Мариинский Посад, ул. Шолохова, д. 23, корпус 2, согласно приложению № 15 к настоящему приказу.

3. Отделу по охране объектов культурного наследия обеспечить направление настоящего приказа в филиал федерального государственного бюджетного учреждения «Федеральная кадастровая палата Федеральной службы государственной регистрации, кадастра и картографии» по Чувашской Республике – Чувашии для внесения сведений в Единый государственный реестр недвижимости в порядке межведомственного информационного взаимодействия, установленном законодательством Российской Федерации.

4. Контроль за исполнением настоящего приказа возложить на заместителя министра культуры, по делам национальностей и архивного дела Чувашской Республики Т.В. Казакову.

5. Настоящий приказ вступает в силу через десять дней после дня его официального опубликования.

Министр



С.А. Каликова

Утверждены
приказом Министерства культуры,
по делам национальностей и архивного дела
Чувашской Республики
от 23.12.2020 № 01-07/957
(приложение № 1)

**Выявленные объекты культурного наследия,
включаемые в единый государственный реестр объектов культурного
наследия (памятников истории и культуры) народов Российской Федерации в
качестве объектов культурного наследия регионального
(республиканского) значения**

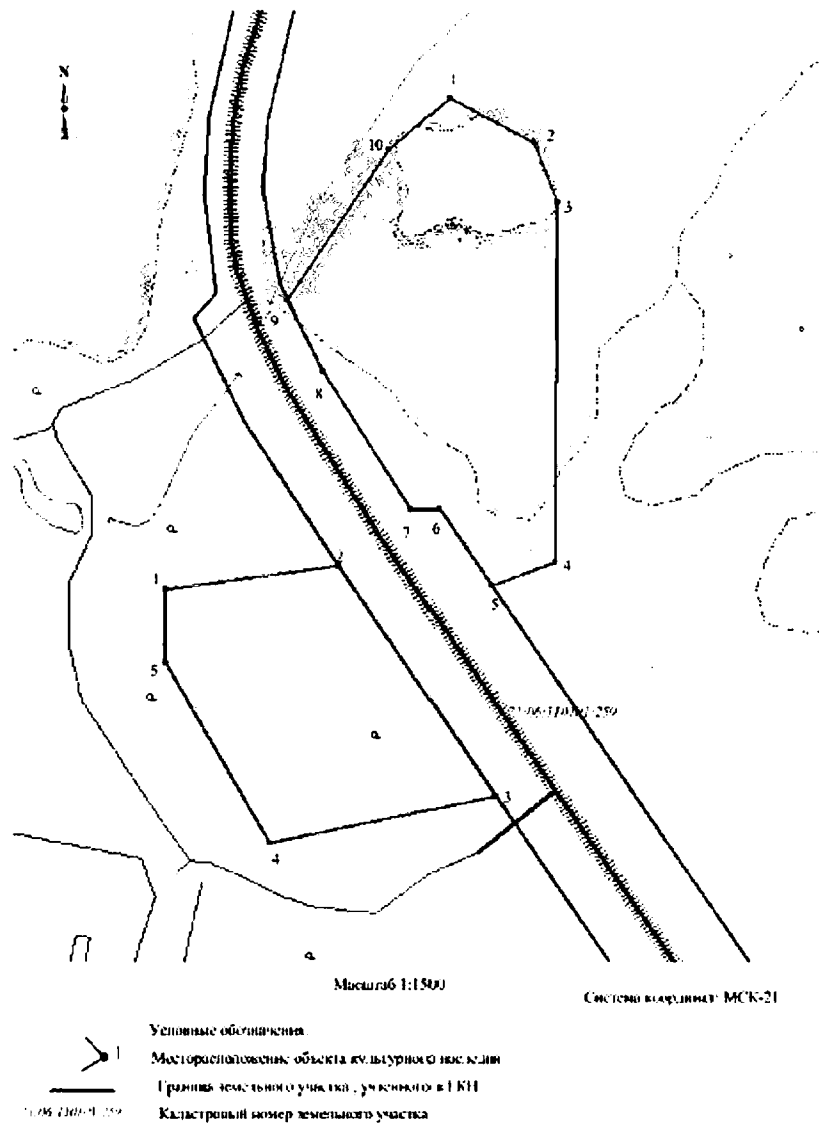
№ п/п	Наименование	Время создания (возникновения)	Местонахождение	Вид объекта
1.	«Место захоронения жертв политических репрессий 1930-40-х гг. XX в.»	1930 – 40-х гг. XX в.	Чувашская Республика, Алатырский район, п. Первомайский	Достопримечательное место
2.	«Первая каменная школа города Чебоксары, 1932 г.»	1932 г.	Чувашская Республика, г. Чебоксары, ул. Константина Иванова, д. 30	Памятник
3.	«Здание, в котором в 1941 г. размещался 604-й отдельный саперный батальон 324-й стрелковой дивизии»	1934 г.	Чувашская Республика, г. Чебоксары, ул. Карла Маркса, д. 54	Памятник
4.	«Жилой дом (первый этаж – каменный, второй – деревянный), 1900 г.»	1900	Чувашская Республика, г. Мариинский Посад, ул. Ленинская, д. 41	Памятник
5.	«Место совершения религиозных	XVIII–XIX вв.	Чувашская Республика, Янтиковский район,	Достопримечательное место

	обрядов у озера Аль, XVIII–XIX вв.»		в 2-х км к северо-западу от с. Алдиарово	
6.	«Дом, где в 1958-1961 гг. жил выдающийся офтальмолог Федоров Святослав Николаевич»	1938 г.	Чувашская Республика, г. Чебоксары, ул. Сеспеля, д. 27	Памятник
7.	«Каменный дом Лесотехническо-го завода, конец XIX в.»	Конец XIX в.	Чувашская Республика, г. Мариинский Посад, ул. Шолохова, д. 23, корпус 2	Памятник

Утверждены
приказом Министерства культуры,
по делам национальностей и архивного дела
Чувашской Республики
от 23.12.2020 № 01-07/957
(приложение № 2)

**Границы территории
объекта культурного наследия регионального (республиканского)
значения «Место захоронения жертв политических репрессий 1930-40-х гг. XX
в.», расположенного по адресу: Чувашская Республика, Алатырский район,
п. Первомайский**

Схема границ территории объекта культурного наследия регионального (республиканского) значения «Место захоронения жертв политических репрессий 1930-40-х гг. XX в.», расположенного по адресу: Чувашская Республика, Алатырский район, п. Первомайский (далее – объект культурного наследия):



**Координаты
характерных точек границ территории объекта культурного наследия в
местной системе координат МСК-21**

Номера точек	Координаты, м	
	X	Y
1	2	3
1	273439.14	1213523.20
2	273447.19	1213581.93
3	273369.15	1213634.91
4	273353.19	1213558.61
5	273414.44	1213523.26
1	2	3
1	273606.11	1213619.09
2	273591.14	1213648.02
3	273570.59	1213655.61
4	273448.27	1213654.89
5	273440.38	1213633.71
6	273466.86	1213615.72
7	273466.47	1213606.35
8	273513.04	1213576.79
9	273537.22	1213564.39
10	273588.44	1213599.16

Общая протяженность границ территории объекта культурного наследия – 411,67 м.

Утвержден
приказом Министерства культуры,
по делам национальностей и архивного дела
Чувашской Республики
от 23.12.2020 № 01-07/957
(приложение № 3)

Режим использования

территории объекта культурного наследия регионального (республиканского) значения «Место захоронения жертв политических репрессий 1930-40-х гг. XX в.», расположенного по адресу: Чувашская Республика, Алатырский район, п. Первомайский

Для территории объекта культурного наследия регионального (республиканского) значения «Место захоронения жертв политических репрессий 1930-40-х гг. XX в.», расположенного по адресу: Чувашская Республика, Алатырский район, п. Первомайский (далее – объект культурного наследия), установлен особый правовой режим использования земель историко-культурного назначения.

В границах территории объекта культурного наследия разрешается:

а) проведение работ, направленных на сохранение объекта культурного наследия (ремонт, реставрация, консервация, приспособление памятника для современного использования) без изменения его особенностей, составляющих предмет охраны, на основании проектов, выполненных, согласованных и утвержденных в установленном порядке;

б) осуществление мероприятий, связанных с сохранением и восстановлением исторической планировки территории, зданий, сооружений, формирующих историческую среду и окружение объекта культурного наследия;

в) установка на объекте культурного наследия охранных и мемориальных досок;

г) озеленение и благоустройство территории – устройство пешеходных дорожек, площадок, наружного освещения, установка стендов и витрин, относящихся к объекту культурного наследия;

д) строительные и реконструктивные работы по инженерному оборудованию территории и модернизации инженерных сетей, не наносящие ущерба объекту культурного наследия;

е) реализация мероприятий по обеспечению визуального восприятия объекта культурного наследия в историко-градостроительной и природной среде.

В границах территории объекта культурного наследия запрещается осуществление мероприятий, наносящих ущерб предмету охраны при любых видах деятельности, в том числе:

а) снос объекта культурного наследия;

б) изменение характеристик здания, составляющих предмет охраны, и влекущее за собой причинение вреда в виде реального ущерба, иные изменения, не согласованные с государственным органом охраны объектов культурного наследия;

в) проведение земляных, строительных, мелиоративных и иных работ, не

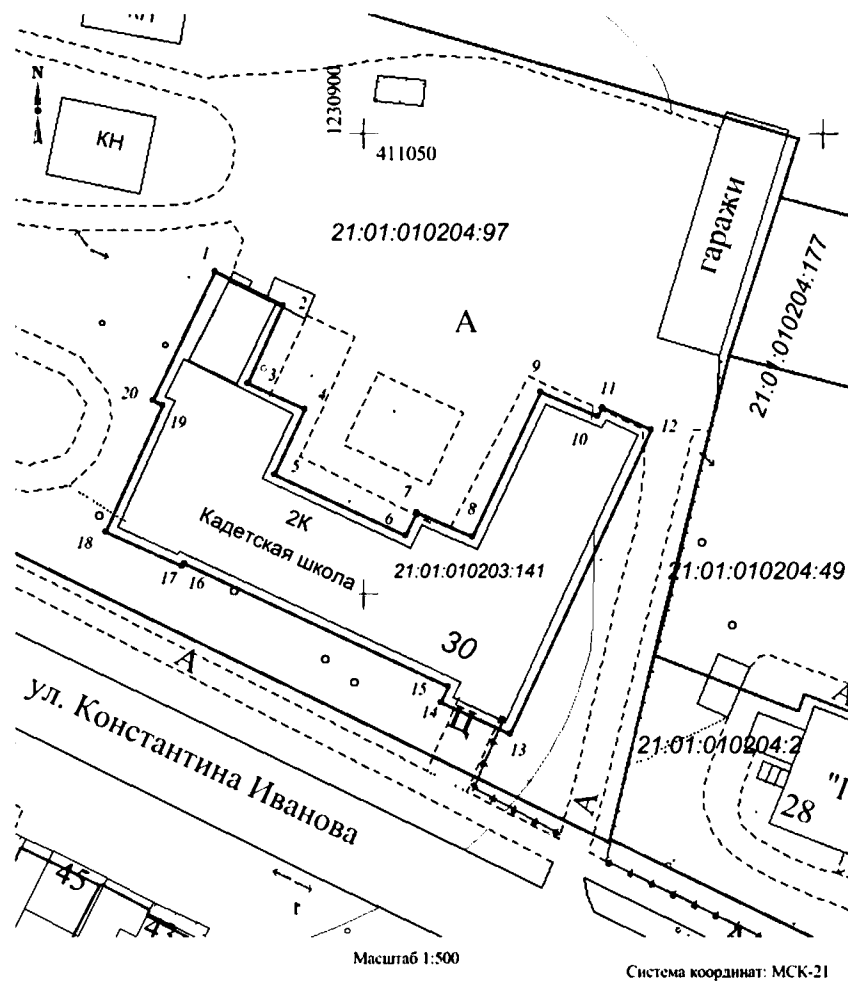
связанных с сохранением памятника и обеспечением его функционирования в современных условиях, за исключением капитального ремонта существующих объектов инженерной инфраструктуры;

г) установка временных объектов обслуживания: павильонов, малых архитектурных форм, наружной рекламы, нарушающих историческую среду объекта культурного наследия.

Утверждены
приказом Министерства культуры,
по делам национальностей и архивного дела
Чувашской Республики
от 23.12.2020 № 01-07/957
(приложение № 4)

**Границы территории
объекта культурного наследия регионального (республиканского)
значения «Первая каменная школа города Чебоксары, 1932 г.»,
расположенного по адресу: Чувашская Республика, г. Чебоксары,
ул. Константина Иванова, д. 30**

Схема границ территории объекта культурного наследия регионального (республиканского) значения «Первая каменная школа города Чебоксары, 1932 г.», расположенного по адресу: Чувашская Республика, г. Чебоксары, ул. Константина Иванова, д. 30.



Условные обозначения:
1 Месторасположение объекта культурного наследия
Граница земельного участка, учтенного в ГКН
21:01:010204:195 Кадастровый номер земельного участка

Координаты
характерных точек границ территории объекта культурного наследия в
местной системе координат МСК-21

Номера точек	Координаты, м	
	X	Y
1	2	3
1	411035.17	1230883.73
2	411031.54	1230891.12
3	411023.13	1230887.35
4	411020.28	1230893.48
5	411013.21	1230890.16
6	411006.57	1230904.50
7	411009.05	1230905.69
8	411006.35	1230911.76
9	411022.17	1230919.21
10	411019.55	1230925.35
11	411020.37	1230925.86
12	411018.01	1230931.14
13	410984.95	1230915.81
14	410988.45	1230908.32
15	410990.17	1230909.13
16	411003.54	1230880.35
17	411003.19	1230880.19
18	411006.98	1230871.85
19	411020.66	1230878.10
20	411021.18	1230876.99

Общая протяженность границ территории объекта культурного наследия – 207,81 м.

Утвержден
приказом Министерства культуры,
по делам национальностей и архивного дела
Чувашской Республики
от 23.12.2020 № 01-07/957
(приложение № 5)

**Режим использования
территории объекта культурного наследия регионального (республиканского)
значения «Первая каменная школа города Чебоксары, 1932 г.»,
расположенного по адресу: Чувашская Республика, г. Чебоксары,
ул. Константина Иванова, д. 30**

Для территории объекта культурного наследия регионального (республиканского) значения «Первая каменная школа города Чебоксары, 1932 г.», расположенного по адресу: Чувашская Республика, г. Чебоксары, ул. Константина Иванова, д. 30 (далее – объект культурного наследия), установлен особый правовой режим использования земель историко-культурного назначения.

В границах территории объекта культурного наследия разрешается:

а) проведение работ, направленных на сохранение объекта культурного наследия (ремонт, реставрация, консервация, приспособление памятника для современного использования) без изменения его особенностей, составляющих предмет охраны, на основании проектов, выполненных, согласованных и утвержденных в установленном порядке;

б) осуществление мероприятий, связанных с сохранением и восстановлением исторической планировки территории, зданий, сооружений, формирующих историческую среду и окружение объекта культурного наследия;

в) установка на объекте культурного наследия охранных и мемориальных досок;

г) озеленение и благоустройство территории – устройство пешеходных дорожек, площадок, наружного освещения, установка стендов и витрин, относящихся к объекту культурного наследия;

д) строительные и реконструктивные работы по инженерному оборудованию территории и модернизации инженерных сетей, не наносящие ущерба объекту культурного наследия;

е) реализация мероприятий по обеспечению визуального восприятия объекта культурного наследия в историко-градостроительной и природной среде.

В границах территории объекта культурного наследия запрещается осуществление мероприятий, наносящих ущерб предмету охраны при любых видах деятельности, в том числе:

а) снос объекта культурного наследия;

б) изменение характеристик здания, составляющих предмет охраны, и влекущее за собой причинение вреда в виде реального ущерба, иные изменения, не согласованные с государственным органом охраны объектов культурного наследия;

в) проведение земляных, строительных, мелиоративных и иных работ, не связанных с сохранением памятника и обеспечением его функционирования

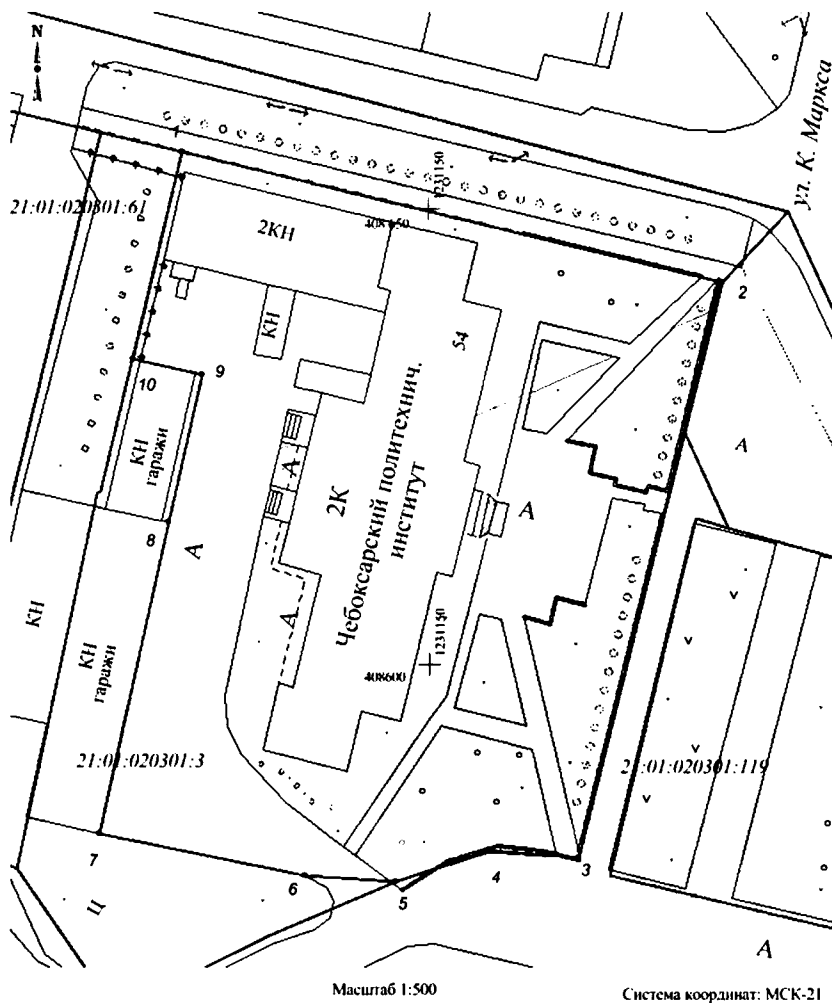
в современных условиях, за исключением капитального ремонта существующих объектов инженерной инфраструктуры;

г) установка временных объектов обслуживания: павильонов, малых архитектурных форм, наружной рекламы, нарушающих историческую среду объекта культурного наследия.

Утверждены
приказом Министерства культуры,
по делам национальностей и архивного дела
Чувашской Республики
от 23.12.2020 № 01-07/957
(приложение № 6)

Границы территории
объекта культурного наследия регионального (республиканского)
значения «Здание, в котором в 1941 г. размещался 604-й отдельный саперный батальон 324-й стрелковой дивизии», расположенного по адресу: Чувашская Республика, г. Чебоксары, ул. Карла Маркса, д. 54

Схема границ территории объекта культурного наследия регионального (республиканского) значения «Здание, в котором в 1941 г. размещался 604-й отдельный саперный батальон 324-й стрелковой дивизии», расположенного по адресу: Чувашская Республика, г. Чебоксары, ул. Карла Маркса, д. 54.



Условные обозначения:

- Месторасположение объекта культурного наследия
- Граница земельного участка, учтенного в ГКН
- Кадастровый номер земельного участка

21:01:020301:119

Координаты
характерных точек границ территории объекта культурного наследия в
местной системе координат МСК-21

Номера точек	Координаты, м	
	X	Y
1	2	3
1	408656.52	1231122.76
2	408641.80	1231182.38
3	408578.69	1231166.25
4	408579.46	1231156.36
5	408576.18	1231146.06
6	408576.86	1231136.04
7	408581.54	1231113.24
8	408615.70	1231121.05
9	408631.92	1231124.82
10	408633.72	1231117.16

Общая протяженность границ территории объекта культурного наследия – 263,64 м.

Утвержден
приказом Министерства культуры,
по делам национальностей и архивного дела
Чувашской Республики
от 23.12.2020 № 01-07/957
(приложение № 7)

Режим использования

территории объекта культурного наследия регионального (республиканского) значения «Здание, в котором в 1941 г. размещался 604-й отдельный саперный батальон 324-й стрелковой дивизии», расположенного по адресу: Чувашская Республика, г. Чебоксары, ул. Карла Маркса, д. 54

Для территории объекта культурного наследия регионального (республиканского) значения «Здание, в котором в 1941 г. размещался 604-й отдельный саперный батальон 324-й стрелковой дивизии», расположенного по адресу: Чувашская Республика, г. Чебоксары, ул. Карла Маркса, д. 54 (далее – объект культурного наследия), установлен особый правовой режим использования земель историко-культурного назначения.

В границах территории объекта культурного наследия разрешается:

а) проведение работ, направленных на сохранение объекта культурного наследия (ремонт, реставрация, консервация, приспособление памятника для современного использования) без изменения его особенностей, составляющих предмет охраны, на основании проектов, выполненных, согласованных и утвержденных в установленном порядке;

б) осуществление мероприятий, связанных с сохранением и восстановлением исторической планировки территории, зданий, сооружений, формирующих историческую среду и окружение объекта культурного наследия;

в) установка на объекте культурного наследия охранных и мемориальных досок;

г) озеленение и благоустройство территории – устройство пешеходных дорожек, площадок, наружного освещения, установка стендов и витрин, относящихся к объекту культурного наследия;

д) строительные и реконструктивные работы по инженерному оборудованию территории и модернизации инженерных сетей, не наносящие ущерба объекту культурного наследия;

е) реализация мероприятий по обеспечению визуального восприятия объекта культурного наследия в историко-градостроительной и природной среде.

В границах территории объекта культурного наследия запрещается осуществление мероприятий, наносящих ущерб предмету охраны при любых видах деятельности, в том числе:

а) снос объекта культурного наследия;

б) изменение характеристик здания, составляющих предмет охраны, и влекущее за собой причинение вреда в виде реального ущерба, иные изменения, не согласованные с государственным органом охраны объектов культурного наследия;

в) проведение земляных, строительных, мелиоративных и иных работ, не связанных с сохранением памятника и обеспечением его функционирования в современных условиях, за исключением капитального ремонта существующих объектов инженерной инфраструктуры;

г) установка временных объектов обслуживания: павильонов, малых архитектурных форм, наружной рекламы, нарушающих историческую среду объекта культурного наследия.

Утверждены
приказом Министерства культуры,
по делам национальностей и архивного дела
Чувашской Республики
от 23.12.2020 № 01-07/957
(приложение № 8)

**Границы территории
объекта культурного наследия регионального (республиканского)
значения «Жилой дом (первый этаж – каменный, второй – деревянный),
1900 г.», расположенного по адресу: Чувашская Республика, г. Мариинский
Посад, ул. Ленинская, д. 41**

Схема границ территории объекта культурного наследия регионального (республиканского) значения «Жилой дом (первый этаж – каменный, второй – деревянный), 1900 г.», расположенного по адресу: Чувашская Республика, г. Мариинский Посад, ул. Ленинская, д. 41.



Условные обозначения:

- 1 Месторасположение объекта культурного наследия
- Граница земельного участка, учтенного в ГЖН
- 2116/011207/01 Кадастровый номер земельного участка

Масштаб 1:500

Система координат: МСК-21
Система высот: Балтийская

**Координаты
характерных точек границ территории объекта культурного наследия в
местной системе координат МСК-21**

Номера точек	Координаты, м	
	X	Y
1	2	3
1	406787.38	1260945.95
2	406786.37	1260949.27
3	406780.97	1260966.93
4	406764.94	1260959.63
5	406766.69	1260954.56
6	406770.61	1260940.80

Общая протяженность границ территории объекта культурного наследия – 76,77 м.

Утвержден
приказом Министерства культуры,
по делам национальностей и архивного дела
Чувашской Республики
от 23.12.2020 № 01-07/957
(приложение № 9)

Режим использования

территории объекта культурного наследия регионального (республиканского) значения «Жилой дом (первый этаж – каменный, второй – деревянный), 1900 г.», расположенного по адресу: Чувашская Республика, г. Мариинский Посад, ул. Ленинская, д. 41

Для территории объекта культурного наследия регионального (республиканского) значения «Жилой дом (первый этаж – каменный, второй – деревянный), 1900 г.», расположенного по адресу: Чувашская Республика, г. Мариинский Посад, ул. Ленинская, д. 41 (далее – объект культурного наследия), установлен особый правовой режим использования земель историко-культурного назначения.

В границах территории объекта культурного наследия разрешается:

а) проведение работ, направленных на сохранение объекта культурного наследия (ремонт, реставрация, консервация, приспособление памятника для современного использования) без изменения его особенностей, составляющих предмет охраны, на основании проектов, выполненных, согласованных и утвержденных в установленном порядке;

б) осуществление мероприятий, связанных с сохранением и восстановлением исторической планировки территории, зданий, сооружений, формирующих историческую среду и окружение объекта культурного наследия;

в) установка на объекте культурного наследия охранных и мемориальных досок;

г) озеленение и благоустройство территории – устройство пешеходных дорожек, площадок, наружного освещения, установка стендов и витрин, относящихся к объекту культурного наследия;

д) строительные и реконструктивные работы по инженерному оборудованию территории и модернизации инженерных сетей, не наносящие ущерба объекту культурного наследия;

е) реализация мероприятий по обеспечению визуального восприятия объекта культурного наследия в историко-градостроительной и природной среде.

В границах территории объекта культурного наследия запрещается осуществление мероприятий, наносящих ущерб предмету охраны при любых видах деятельности, в том числе:

а) снос объекта культурного наследия;

б) изменение характеристик здания, составляющих предмет охраны, и влекущее за собой причинение вреда в виде реального ущерба, иные изменения, не согласованные с государственным органом охраны объектов культурного наследия;

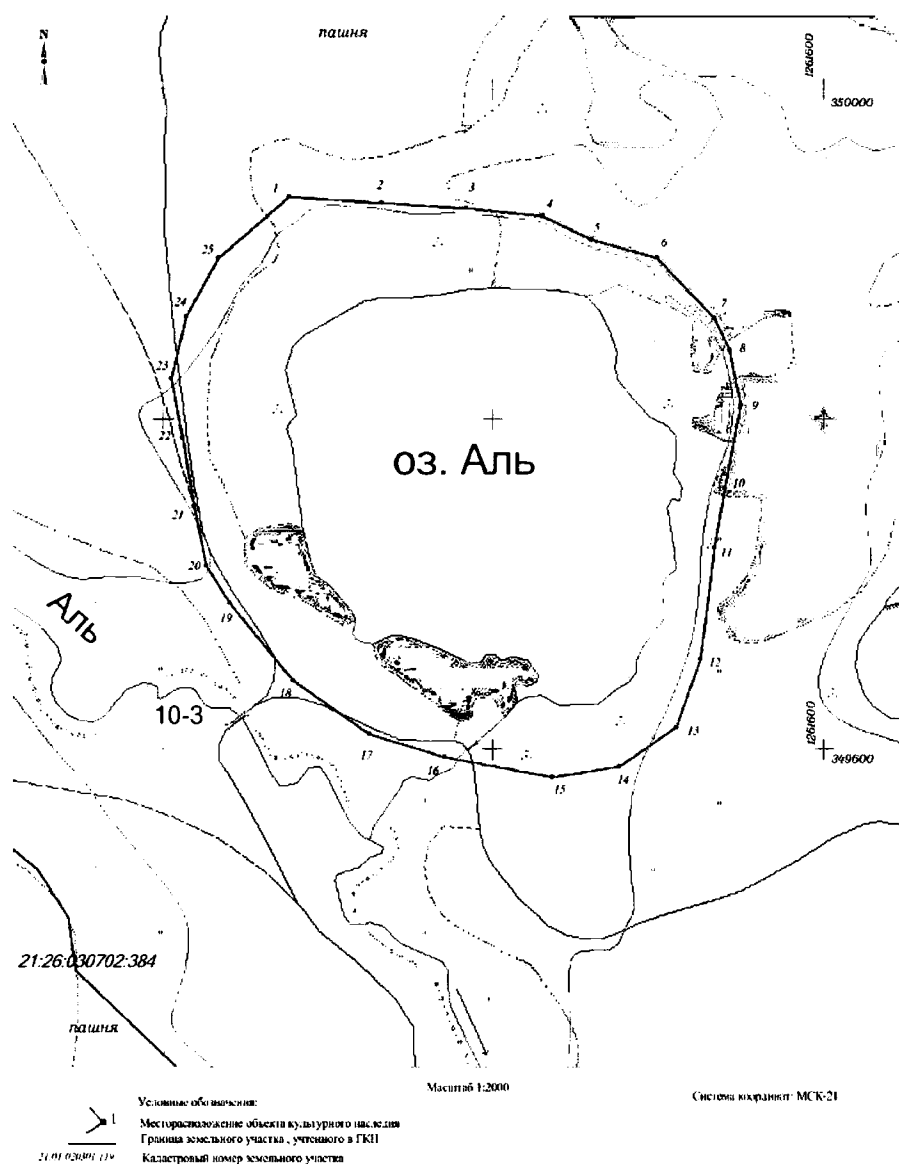
в) проведение земляных, строительных, мелиоративных и иных работ, несвязанных с сохранением памятника и обеспечением его функционирования в современных условиях, за исключением капитального ремонта существующих объектов инженерной инфраструктуры;

г) установка временных объектов обслуживания: павильонов, малых архитектурных форм, наружной рекламы, нарушающих историческую среду объекта культурного наследия.

Утверждены
приказом Министерства культуры,
по делам национальностей и архивного дела
Чувашской Республики
от 23.12.2020 № 01-07/957
(приложение № 10)

**Границы территории
объекта культурного наследия регионального (республиканского)
значения «Место совершения религиозных обрядов у озера Аль, XVIII–XIX
вв.», расположенного по адресу: Чувашская Республика, Янтиковский район,
в 2-х км к северо-западу от с. Алдиарово**

Схема границ территории объекта культурного наследия регионального (республиканского) значения «Место совершения религиозных обрядов у озера Аль, XVIII–XIX вв.», расположенного по адресу: Чувашская Республика, Янтиковский район, в 2-х км к северо-западу от с. Алдиарово.



Координаты
характерных точек границ территории объекта культурного наследия в
местной системе координат МСК-21

Номера точек	Координаты, м	
	X	Y
1	2	3
1	349934.68	1261276.72
2	349930.90	1261332.82
3	349927.75	1261383.89
4	349922.71	1261429.27
5	349908.84	1261458.90
6	349897.49	1261498.62
7	349860.93	1261533.92
8	349842.02	1261542.74
9	349808.60	1261549.68
10	349758.17	1261540.22
11	349722.24	1261533.92
12	349654.79	1261525.09
13	349613.42	1261510.36
14	349589.46	1261476.32
15	349583.24	1261435.26
16	349595.21	1261370.65
17	349609.32	1261325.34
18	349641.78	1261278.69
19	349688.44	1261240.55
20	349711.44	1261226.37
21	349747.06	1261219.11
22	349788.67	1261212.18
23	349824.60	1261205.25
24	349861.79	1261214.07
25	349897.73	1261233.61

Общая протяженность границ территории объекта культурного наследия –
1124 м.

Утвержден
приказом Министерства культуры,
по делам национальностей и архивного дела
Чувашской Республики
от 23.12.2020 № 01-07/957
(приложение № 11)

Режим использования

территории объекта культурного наследия регионального (республиканского) значения «Место совершения религиозных обрядов у озера Аль, XVIII–XIX вв.», расположенного по адресу: Чувашская Республика, Янтиковский район, в 2-х км к северо-западу от с. Алдиарово

Для территории объекта культурного наследия регионального (республиканского) значения «Место совершения религиозных обрядов у озера Аль, XVIII–XIX вв.», расположенного по адресу: Чувашская Республика, Янтиковский район, в 2-х км к северо-западу от с. Алдиарово (далее – объект культурного наследия), установлен особый правовой режим использования земель историко-культурного назначения.

В границах территории объекта культурного наследия разрешается:

а) проведение работ, направленных на сохранение объекта культурного наследия (ремонт, реставрация, консервация, приспособление памятника для современного использования) без изменения его особенностей, составляющих предмет охраны, на основании проектов, выполненных, согласованных и утвержденных в установленном порядке;

б) осуществление мероприятий, связанных с сохранением и восстановлением исторической планировки территории, зданий, сооружений, формирующих историческую среду и окружение объекта культурного наследия;

в) установка на объекте культурного наследия охранных и мемориальных досок;

г) озеленение и благоустройство территории – устройство пешеходных дорожек, площадок, наружного освещения, установка стендов и витрин, относящихся к объекту культурного наследия;

д) строительные и реконструктивные работы по инженерному оборудованию территории и модернизации инженерных сетей, не наносящие ущерба объекту культурного наследия;

е) реализация мероприятий по обеспечению визуального восприятия объекта культурного наследия в историко-градостроительной и природной среде.

В границах территории объекта культурного наследия запрещается осуществление мероприятий, наносящих ущерб предмету охраны при любых видах деятельности, в том числе:

а) снос объекта культурного наследия;

б) изменение характеристик здания, составляющих предмет охраны, и влекущее за собой причинение вреда в виде реального ущерба, иные изменения, не согласованные с государственным органом охраны объектов культурного наследия;

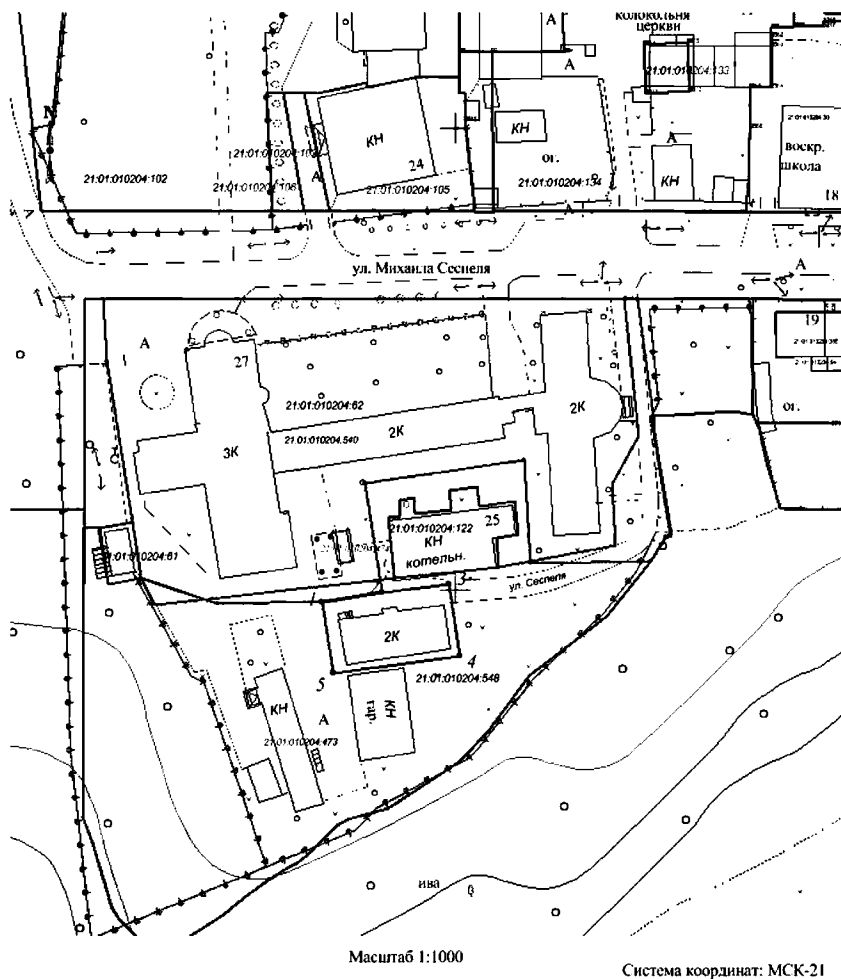
в) проведение земляных, строительных, мелиоративных и иных работ, не связанных с сохранением памятника и обеспечением его функционирования в современных условиях, за исключением капитального ремонта существующих объектов инженерной инфраструктуры;




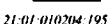
г) установка временных объектов обслуживания: павильонов, малых архитектурных форм, наружной рекламы, нарушающих историческую среду объекта культурного наследия.

Утверждены
приказом Министерства культуры,
по делам национальностей и архивного дела
Чувашской Республики
от 23.12.2020 № 01-07/957
(приложение № 12)

**Границы территории
объекта культурного наследия регионального (республиканского)
значения «Дом, где в 1958-1961 гг. жил выдающийся офтальмолог Федоров
Святослав Николаевич», расположенного по адресу: Чувашская Республика,
г. Чебоксары, ул. Сеспеля, д. 27**

Схема границ территории объекта культурного наследия регионального (республиканского) значения «Дом, где в 1958-1961 гг. жил выдающийся офтальмолог Федоров Святослав Николаевич», расположенного по адресу: Чувашская Республика, г. Чебоксары, ул. Сеспеля, д. 27.



- Условные обозначения:
-  1 Месторасположение объекта культурного наследия
 -  Ранее установленная граница объекта культурного наследия
 -  Граница земельного участка, учтенного в ГКН
 -  21.01.010204.195 Кадастровый номер земельного участка

Координаты
характерных точек границ территории объекта культурного наследия в
местной системе координат МСК-21

Номера точек	Координаты, м	
	X	Y
1	2	3
1	410697.60	1231170.93
2	410699.67	1231184.08
3	410701.37	1231198.60
4	410685.82	1231200.88
5	410682.15	1231173.32

Общая протяженность границ территории объекта культурного наследия – 87,08 м.

Утвержден
приказом Министерства культуры,
по делам национальностей и архивного дела
Чувашской Республики
от 23.12.2020 № 01-07/957
(приложение № 13)

Режим использования

территории объекта культурного наследия регионального (республиканского) значения «Дом, где в 1958-1961 гг. жил выдающийся офтальмолог Федоров Святослав Николаевич», расположенного по адресу: Чувашская Республика, г. Чебоксары, ул. Сеспеля, д. 27

Для территории объекта культурного наследия регионального (республиканского) значения «Дом, где в 1958-1961 гг. жил выдающийся офтальмолог Федоров Святослав Николаевич», расположенного по адресу: Чувашская Республика, г. Чебоксары, ул. Сеспеля, д. 27 (далее – объект культурного наследия), установлен особый правовой режим использования земель историко-культурного назначения.

В границах территории объекта культурного наследия разрешается:

а) проведение работ, направленных на сохранение объекта культурного наследия (ремонт, реставрация, консервация, приспособление памятника для современного использования) без изменения его особенностей, составляющих предмет охраны, на основании проектов, выполненных, согласованных и утвержденных в установленном порядке;

б) осуществление мероприятий, связанных с сохранением и восстановлением исторической планировки территории, зданий, сооружений, формирующих историческую среду и окружение объекта культурного наследия;

в) установка на объекте культурного наследия охранных и мемориальных досок;

г) озеленение и благоустройство территории – устройство пешеходных дорожек, площадок, наружного освещения, установка стендов и витрин, относящихся к объекту культурного наследия;

д) строительные и реконструктивные работы по инженерному оборудованию территории и модернизации инженерных сетей, не наносящие ущерба объекту культурного наследия;

е) реализация мероприятий по обеспечению визуального восприятия объекта культурного наследия в историко-градостроительной и природной среде.

В границах территории объекта культурного наследия запрещается осуществление мероприятий, наносящих ущерб предмету охраны при любых видах деятельности, в том числе:

а) снос объекта культурного наследия;

б) изменение характеристик здания, составляющих предмет охраны, и влекущее за собой причинение вреда в виде реального ущерба, иные изменения, не согласованные с государственным органом охраны объектов культурного наследия;

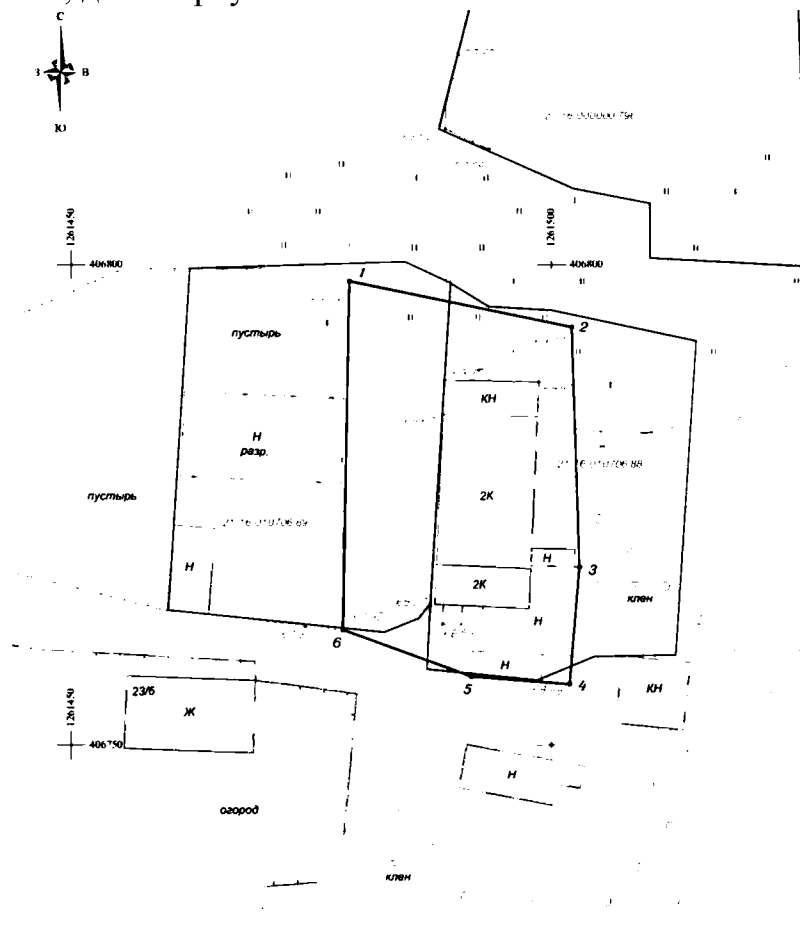
в) проведение земляных, строительных, мелиоративных и иных работ, не связанных с сохранением памятника и обеспечением его функционирования в современных условиях, за исключением капитального ремонта существующих объектов инженерной инфраструктуры;

г) установка временных объектов обслуживания: павильонов, малых архитектурных форм, наружной рекламы, нарушающих историческую среду объекта культурного наследия.

Утверждены
приказом Министерства культуры,
по делам национальностей и архивного дела
Чувашской Республики
от 23.12.2020 № 01-07/957
(приложение № 14)

**Границы территории
объекта культурного наследия регионального (республиканского)
значения «Каменный дом Лесотехнического завода, конец XIX в.»,
расположенного по адресу: Чувашская Республика, г. Мариинский Посад,
ул. Шолохова, д. 23 корпус 2**

Схема границ территории объекта культурного наследия регионального (республиканского) значения «Каменный дом Лесотехнического завода, конец XIX в.», расположенного по адресу: Чувашская Республика, г. Мариинский Посад, ул. Шолохова, д. 23 корпус 2.



Масштаб 1:500

Условные обозначения:

Система координат: МСК-21
Система высот: Балтийская



- Месторасположение объекта культурного наследия
- Граница земельного участка, учтенного в ГКН
- Кадастровый номер земельного участка

21.10.2021 10:00:00

Координаты
характерных точек границ территории объекта культурного наследия в
местной системе координат МСК-21

Номера точек	Координаты, м	
	X	Y
1	2	3
1	406798.28	1261478.95
2	406793.50	1261502.10
3	406768.55	1261502.90
4	406756.34	1261501.88
5	406757.13	1261491.66
6	406762.01	1261478.29

Общая протяженность границ территории объекта культурного наследия – 121,61 м.

Утвержден
приказом Министерства культуры,
по делам национальностей и архивного дела
Чувашской Республики
от 23.12.2020 № 01-07/957
(приложение № 15)

**Режим использования
территории объекта культурного наследия регионального (республиканского)
значения «Каменный дом Лесотехнического завода, конец XIX в.»,
расположенного по адресу: Чувашская Республика, г. Мариинский Посад,
ул. Шолохова, д. 23 корпус 2**

Для территории объекта культурного наследия регионального (республиканского) значения «Каменный дом Лесотехнического завода, конец XIX в.», расположенного по адресу: Чувашская Республика, г. Мариинский Посад, ул. Шолохова, д. 23 корпус 2 (далее – объект культурного наследия), установлен особый правовой режим использования земель историко-культурного назначения.

В границах территории объекта культурного наследия разрешается:

а) проведение работ, направленных на сохранение объекта культурного наследия (ремонт, реставрация, консервация, приспособление памятника для современного использования) без изменения его особенностей, составляющих предмет охраны, на основании проектов, выполненных, согласованных и утвержденных в установленном порядке;

б) осуществление мероприятий, связанных с сохранением и восстановлением исторической планировки территории, зданий, сооружений, формирующих историческую среду и окружение объекта культурного наследия;

в) установка на объекте культурного наследия охранных и мемориальных досок;

г) озеленение и благоустройство территории – устройство пешеходных дорожек, площадок, наружного освещения, установка стендов и витрин, относящихся к объекту культурного наследия;

д) строительные и реконструктивные работы по инженерному оборудованию территории и модернизации инженерных сетей, не наносящие ущерба объекту культурного наследия;

е) реализация мероприятий по обеспечению визуального восприятия объекта культурного наследия в историко-градостроительной и природной среде.

В границах территории объекта культурного наследия запрещается осуществление мероприятий, наносящих ущерб предмету охраны при любых видах деятельности, в том числе:

а) снос объекта культурного наследия;

б) изменение характеристик здания, составляющих предмет охраны, и влекущее за собой причинение вреда в виде реального ущерба, иные изменения, не согласованные с государственным органом охраны объектов культурного наследия;

в) проведение земляных, строительных, мелиоративных и иных работ, не связанных с сохранением памятника и обеспечением его функционирования в

современных условиях, за исключением капитального ремонта существующих объектов инженерной инфраструктуры;

г) установка временных объектов обслуживания: павильонов, малых архитектурных форм, наружной рекламы, нарушающих историческую среду объекта культурного наследия.