



ЧАВАШ РЕСПУБЛИКИН КУЛЬТУРА,  
НАЦИОНАЛЬНОСЕН ЁСЁСЕН ТАТА  
АРХИВ ЁСЕН МИНИСТЕРСТВИ

МИНИСТЕРСТВО КУЛЬТУРЫ,  
ПО ДЕЛАМ НАЦИОНАЛЬНОСТЕЙ И  
АРХИВНОГО ДЕЛА ЧУВАШСКОЙ РЕСПУБЛИКИ

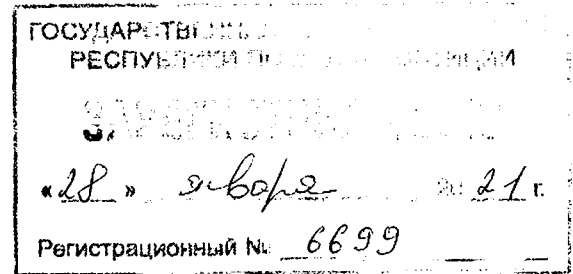
ПРИКАЗ

29.12.2020 01-04/948 №  
Шупашкар хули

ПРИКАЗ

29.12.2020 № 01-04/948  
г. Чебоксары

Об утверждении границ и режима использования территории объекта культурного наследия (памятника истории и культуры) регионального (республиканского) значения «Здание присутственных мест, 30-е годы XIX в.», расположенного по адресу: Чувашская Республика, Ядринский район, г. Ядрин, ул. Красноармейская, д. 3



В соответствии с Федеральным законом от 25 июня 2002 г. № 73-ФЗ «Об объектах культурного наследия (памятниках истории и культуры) народов Российской Федерации», Законом Чувашской Республики от 12 апреля 2005 г. № 10 «Об объектах культурного наследия (памятниках истории и культуры) в Чувашской Республике», постановлением Кабинета Министров Чувашской Республики от 4 июня 2012 г. № 216 «Вопросы Министерства культуры, по делам национальностей и архивного дела Чувашской Республики» п р и к а з ы в а ю:

1. Утвердить:

Границы территории объекта культурного наследия (памятника истории и культуры) регионального (республиканского) значения «Здание присутственных мест, 30-е годы XIX в.», расположенного по адресу: Чувашская Республика, Ядринский район, г. Ядрин, ул. Красноармейская, д. 3 (далее - объект культурного наследия), принятого на государственную охрану постановлением Кабинета Министров Чувашской Республики от 10 апреля 1997 г. № 77 «О дополнении списка памятников истории и культуры местного (Чувашской Республики) значения, подлежащих государственной охране», согласно приложению № 1 к настоящему приказу;

Режим использования территории объекта культурного наследия согласно приложению № 2 к настоящему приказу.

2. Контроль за исполнением настоящего приказа возложить на заместителя министра культуры, по делам национальностей и архивного дела Чувашской Республики Т.В. Казакову.

3. Настоящий приказ вступает в силу через десять дней после дня его официального опубликования.

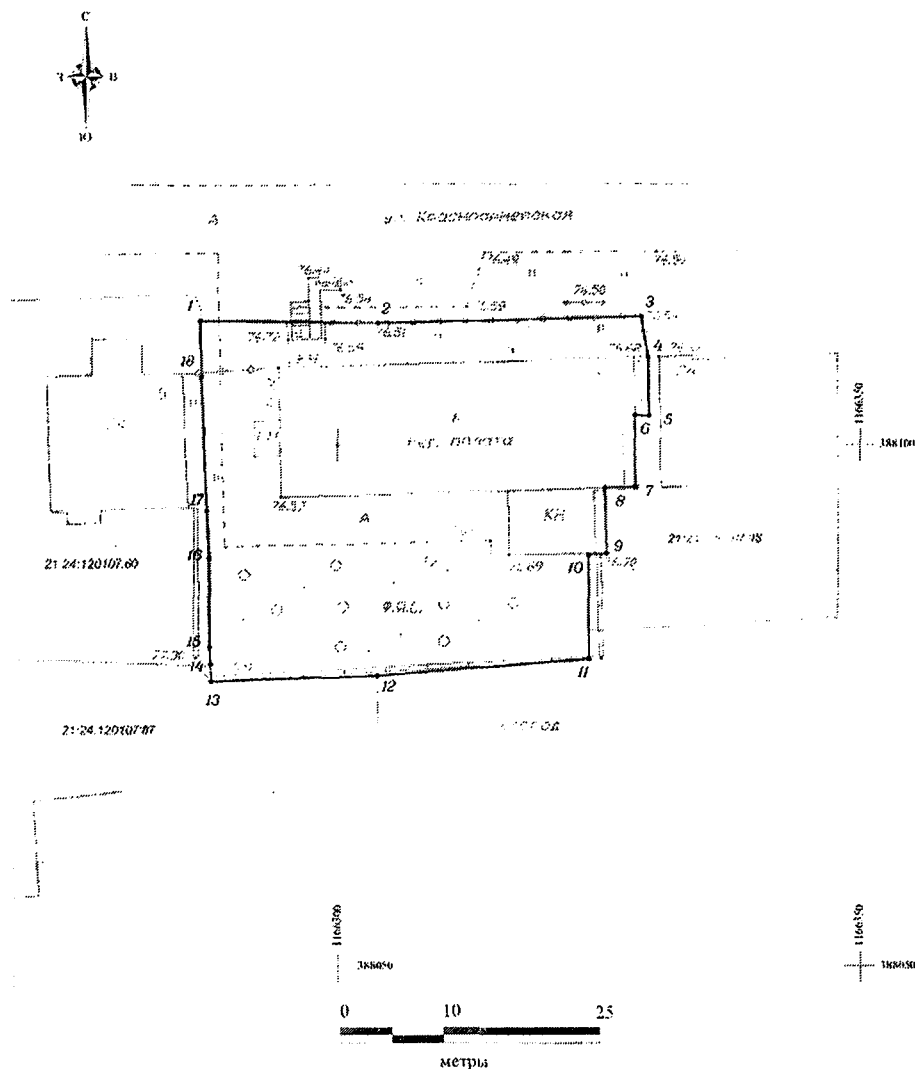
Министр

С.А. Каликова



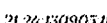
Утверждены  
приказом Министерства культуры,  
по делам национальностей и архивного дела  
Чувашской Республики  
от 29.12.2020 № 01-07/978  
(приложение № 1)

**Границы**  
территории объекта культурного наследия (памятника истории и культуры)  
регионального (республиканского) значения «Здание присутственных мест,  
30-е годы XIX в.», расположенного по адресу: Чувашская Республика,  
Ядринский район, г. Ядрин, ул. Красноармейская, д. 3

Схема границ территории объекта культурного наследия (памятника истории и культуры) регионального (республиканского) значения «Здание присутственных мест, 30-е годы XIX в.», расположенного по адресу: Чувашская Республика, Ядринский район, г. Ядрин, ул. Красноармейская, д. 3 (далее - объект культурного наследия):



Условные обозначения:

-  Граница территории объекта культурного наследия с поворотными точками
-  Граница земельного участка, учтенного в ГКН
-  21:24:13090511 Кадастровый номер земельного участка

**Координаты  
характерных точек границ территории объекта культурного наследия  
в местной системе координат МСК-21**

Номера точек	Координаты	
	X	Y
1	388111.78	1166286.93
2	388111.58	1166303.93
3	388112.20	1166329.20
4	388108.39	1166329.84
5	388102.82	1166329.92
6	388102.78	1166328.56
7	388095.92	1166328.67
8	388095.84	1166325.76
9	388089.52	1166325.90
10	388089.42	1166324.14
11	388079.48	1166324.20
12	388077.88	1166303.80
13	388077.34	1166287.90
14	388078.93	1166287.83
15	388080.57	1166287.76
16	388089.05	1166287.67
17	388093.64	1166287.49
18	388106.53	1166286.97
1	388111.78	1166286.93

Общая длина границ территории объекта культурного наследия - 151,70 м.

Утвержден  
приказом Министерства культуры,  
по делам национальностей и архивного дела  
Чувашской Республики  
от 29.12.2020 № 01-07/978  
(приложение № 2)

**Режим использования  
территории объекта культурного наследия (памятника истории и культуры)  
регионального (республиканского) значения «Здание присутственных мест,  
30-е годы XIX в.», расположенного по адресу: Чувашская Республика,  
Ядринский район, г. Ядрин, ул. Красноармейская, д. 3**

Для территории объекта культурного наследия (памятника истории и культуры) регионального (республиканского) значения «Здание присутственных мест, 30-е годы XIX в.», расположенного по адресу: Чувашская Республика, Ядринский район, г. Ядрин, ул. Красноармейская, д. 3 (далее - объект культурного наследия), установлен режим использования земель историко-культурного назначения:

1. В границах территории объекта культурного наследия разрешается:

а) проведение работ, направленных на сохранение объекта культурного наследия (ремонт, реставрация, консервация, приспособление памятника для современного использования) без изменений его особенностей, составляющих предмет охраны, на основании проектов, выполненных, согласованных и утвержденных в установленном порядке;

б) осуществление мероприятий, связанных с сохранением и восстановлением исторической планировки территории, зданий, сооружений, формирующих историческую среду и окружение объекта культурного наследия;

в) установка на объекте культурного наследия охранных и мемориальных досок;

г) озеленение и благоустройство территории - устройство пешеходных дорожек, площадок, наружного освещения, установка стендов и витрин, относящихся к объекту культурного наследия;

д) строительные и реконструктивные работы по инженерному оборудованию территории и модернизации инженерных сетей, не наносящие ущерба объекту культурного наследия;

е) реализация мероприятий по обеспечению визуального восприятия объекта культурного наследия в историко-градостроительной и природной среде.

2. В границах территории объекта культурного наследия запрещается осуществление мероприятий, наносящих ущерб предмету охраны при любых видах деятельности, в том числе:

а) снос объекта культурного наследия;

б) изменение характеристик здания, составляющих предмет охраны и влекущее за собой причинение вреда в виде реального ущерба, иные изменения, не согласованные с государственным органом охраны объектов культурного наследия;

в) проведение земляных, строительных, мелиоративных и иных работ, не связанных с сохранением объекта культурного наследия и обеспечения его функционирования в современных условиях, за исключением капитального ремонта существующих объектов инженерной инфраструктуры;

г) установка временных объектов обслуживания: павильонов, малых архитектурных форм, наружной рекламы, нарушающих историческую среду объекта культурного наследия.