



ЧУВАШ РЕСПУБЛИКИН КУЛЬТУРА,  
НАЦИОНАЛЬНОСЕН ЁСЕСЕН ТАТА  
АРХИВ ЁСЕН МИНИСТЕРВИ

МИНИСТЕРСТВО КУЛЬТУРЫ,  
ПО ДЕЛАМ НАЦИОНАЛЬНОСТЕЙ И  
АРХИВНОГО ДЕЛА ЧУВАШСКОЙ РЕСПУБЛИКИ


ПРИКАЗ

29.12.2020 01-04/988 №  
Шупашкар хули

ПРИКАЗ

29.12.2020 № 01-04/988  
г. Чебоксары

Об утверждении границ и режима использования территории объекта культурного наследия (памятника истории и культуры) регионального (республиканского) значения «Дом, в котором в декабре 1917 года на I съезде Советов рабочих, крестьянских и солдатских депутатов была провозглашена Советская власть в городе и уезде», расположенного по адресу: Чувашская Республика, Ядринский район, г. Ядрин, ул. Советская, д. 30



В соответствии с Федеральным законом от 25 июня 2002 г. № 73-ФЗ «Об объектах культурного наследия (памятниках истории и культуры) народов Российской Федерации», Законом Чувашской Республики от 12 апреля 2005 г. № 10 «Об объектах культурного наследия (памятниках истории и культуры) в Чувашской Республике», постановлением Кабинета Министров Чувашской Республики от 4 июня 2012 г. № 216 «Вопросы Министерства культуры, по делам национальностей и архивного дела Чувашской Республики» п р и к а з ы в а ю:

1. Утвердить:

Границы территории объекта культурного наследия (памятника истории и культуры) регионального (республиканского) значения «Дом, в котором в декабре 1917 года на I съезде Советов рабочих, крестьянских и солдатских депутатов была провозглашена Советская власть в городе и уезде», расположенного по адресу: Чувашская Республика, Ядринский район, г. Ядрин, ул. Советская, д. 30 (далее - объект культурного наследия) (адрес на момент принятия на государственную охрану: Чувашская Республика, Ядринский район, г. Ядрин, ул. Советская), принятого на государственную охрану постановлением Совета Министров Чувашской АССР от 25 февраля 1974 г. № 128 «Об утверждении списков памятников истории и культуры Чувашской АССР, подлежащих государственной охране», согласно приложению № 1 к настоящему приказу;

Режим использования территории объекта культурного наследия согласно приложению № 2 к настоящему приказу.

2. Контроль за исполнением настоящего приказа возложить на заместителя министра культуры, по делам национальностей и архивного дела Чувашской Республики Т.В. Казакову.

3. Настоящий приказ вступает в силу через десять дней после дня его официального опубликования.

Министр

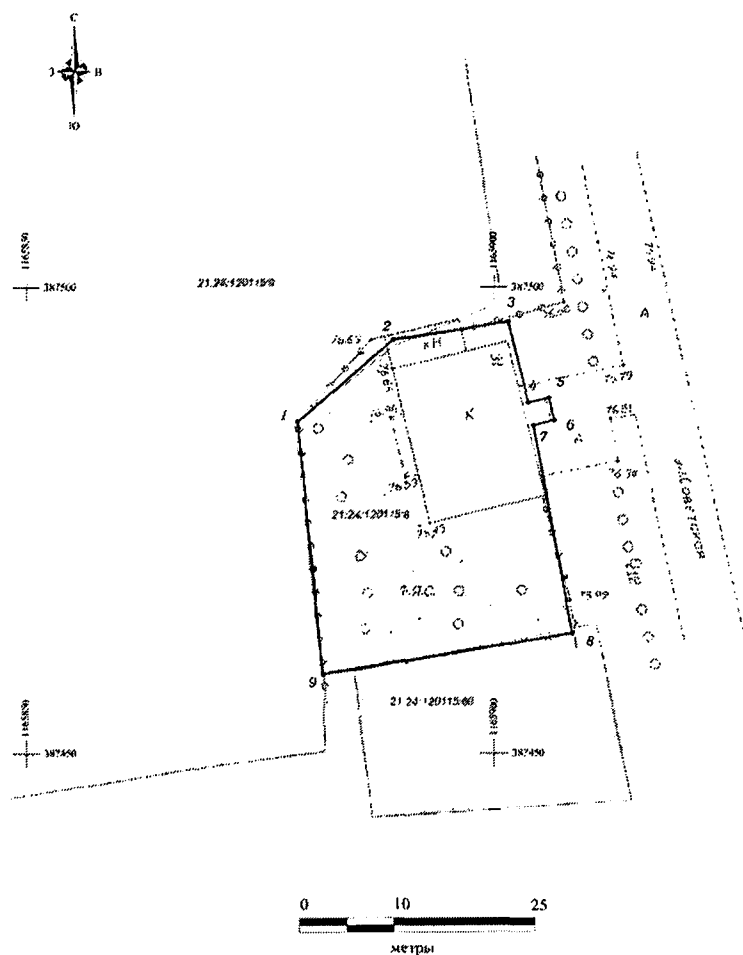
A handwritten signature in black ink, consisting of a large, stylized initial 'K' followed by a horizontal line and a small flourish.

С.А. Каликова

Утверждены  
приказом Министерства культуры,  
по делам национальностей и архивного дела  
Чувашской Республики  
от 29.12.2020 № 01-07/988  
(приложение № 1)




**Границы**  
территории объекта культурного наследия (памятника истории и культуры)  
регионального (республиканского) значения «Дом, в котором в декабре  
1917 года на I съезде Советов рабочих, крестьянских и солдатских депутатов  
была провозглашена Советская власть в городе и уезде», расположенного  
по адресу: Чувашская Республика, Ядринский район,  
г. Ядрин, ул. Советская, д. 30

Схема границ территории объекта культурного наследия (памятника истории и культуры) регионального (республиканского) значения «Дом, в котором в декабре 1917 года на I съезде Советов рабочих, крестьянских и солдатских депутатов была провозглашена Советская власть в городе и уезде», расположенного по адресу: Чувашская Республика, Ядринский район, г. Ядрин, ул. Советская, д. 30 (далее - объект культурного наследия):



Система координат: МСК-21  
Система высот: Балтийская

Условные обозначения:

-  1 Граница территории объекта культурного наследия с поворотными точками
-  Граница земельного участка, учтенного в ИКН
-  21:24/120115-8 Кадастровый номер земельного участка

**Координаты  
характерных точек границ территории объекта культурного наследия  
в местной системе координат МСК-21**

Номера точек	Координаты	
	X	Y
1	387485.55	1165879.13
2	387494.40	1165889.27
3	387496.29	1165901.55
4	387487.59	1165903.70
5	387488.07	1165905.92
6	387485.64	1165906.46
7	387485.13	1165904.22
8	387462.80	1165908.35
9	387458.54	1165881.78
1	387485.55	1165879.13

Общая длина границ территории объекта культурного наследия - 118,66 м.

Утвержден  
приказом Министерства культуры,  
по делам национальностей и архивного дела  
Чувашской Республики  
от 29.12.2020 № 01-07/988  
(приложение № 2)

**Режим использования  
территории объекта культурного наследия (памятника истории и культуры)  
регионального (республиканского) значения «Дом, в котором в декабре  
1917 года на I съезде Советов рабочих, крестьянских и солдатских депутатов  
была провозглашена Советская власть в городе и уезде», расположенного  
по адресу: Чувашская Республика, Ядринский район,  
г. Ядрин, ул. Советская, д. 30**

Для территории объекта культурного наследия (памятника истории и культуры) регионального (республиканского) значения «Дом, в котором в декабре 1917 года на I съезде Советов рабочих, крестьянских и солдатских депутатов была провозглашена Советская власть в городе и уезде», расположенного по адресу: Чувашская Республика, Ядринский район, г. Ядрин, ул. Советская, д. 30 (далее - объект культурного наследия), установлен режим использования земель историко-культурного назначения:

1. В границах территории объекта культурного наследия разрешается:
  - а) проведение работ, направленных на сохранение объекта культурного наследия (ремонт, реставрация, консервация, приспособление памятника для современного использования) без изменений его особенностей, составляющих предмет охраны, на основании проектов, выполненных, согласованных и утвержденных в установленном порядке;
  - б) осуществление мероприятий, связанных с сохранением и восстановлением исторической планировки территории, зданий, сооружений, формирующих историческую среду и окружение объекта культурного наследия;
  - в) установка на объекте культурного наследия охранных и мемориальных досок;
  - г) озеленение и благоустройство территории - устройство пешеходных дорожек, площадок, наружного освещения, установка стендов и витрин, относящихся к объекту культурного наследия;
  - д) строительные и реконструктивные работы по инженерному оборудованию территории и модернизации инженерных сетей, не наносящие ущерба объекту культурного наследия;
  - е) реализация мероприятий по обеспечению визуального восприятия объекта культурного наследия в историко-градостроительной и природной среде.
2. В границах территории объекта культурного наследия запрещается осуществление мероприятий, наносящих ущерб предмету охраны при любых видах деятельности, в том числе:
  - а) снос объекта культурного наследия;
  - б) изменение характеристик здания, составляющих предмет охраны и влекущее за собой причинение вреда в виде реального ущерба, иные изменения,

не согласованные с государственным органом охраны объектов культурного наследия;

в) проведение земляных, строительных, мелиоративных и иных работ, не связанных с сохранением объекта культурного наследия и обеспечения его функционирования в современных условиях, за исключением капитального ремонта существующих объектов инженерной инфраструктуры;

г) установка временных объектов обслуживания: павильонов, малых архитектурных форм, наружной рекламы, нарушающих историческую среду объекта культурного наследия.