



ЧАВАШ РЕСПУБЛИКИН КУЛЬТУРА,
НАЦИОНАЛЬНОСЕН ЁСЕСЕН ТАТА
АРХИВ ЁСЕН МИНИСТЕРСТВИ

МИНИСТЕРСТВО КУЛЬТУРЫ,
ПО ДЕЛАМ НАЦИОНАЛЬНОСТЕЙ И
АРХИВНОГО ДЕЛА ЧУВАШСКОЙ РЕСПУБЛИКИ


ПРИКАЗ

19.01.2021 № 01-05/26
Шупашкар хули

ПРИКАЗ

19.01.2021 № 01-05/26
г. Чебоксары

Об утверждении границ и режима использования территории объекта культурного наследия (памятника истории и культуры) регионального (республиканского) значения «Жилой дом, XVIII в.», расположенного по адресу: Чувашская Республика, Ядринский район, г. Ядрин, ул. М. Горького, д. 1



В соответствии с Федеральным законом от 25 июня 2002 г. № 73-ФЗ «Об объектах культурного наследия (памятниках истории и культуры) народов Российской Федерации», Законом Чувашской Республики от 12 апреля 2005 г. № 10 «Об объектах культурного наследия (памятниках истории и культуры) в Чувашской Республике», постановлением Кабинета Министров Чувашской Республики от 4 июня 2012 г. № 216 «Вопросы Министерства культуры, по делам национальностей и архивного дела Чувашской Республики» п р и к а з ы в а ю:

1. Утвердить:

Границы территории объекта культурного наследия (памятника истории и культуры) регионального (республиканского) значения «Жилой дом, XVIII в.», расположенного по адресу: Чувашская Республика, Ядринский район, г. Ядрин, ул. М. Горького, д. 1 (далее - объект культурного наследия), принятого на государственную охрану постановлением Совета Министров Чувашской АССР от 25 февраля 1974 г. № 128 «Об утверждении списка памятников истории и культуры Чувашской АССР, подлежащих государственной охране», согласно приложению № 1 к настоящему приказу;

Режим использования территории объекта культурного наследия согласно приложению № 2 к настоящему приказу.

2. Контроль за исполнением настоящего приказа оставляю за собой.

3. Настоящий приказ вступает в силу через десять дней после дня его официального опубликования.

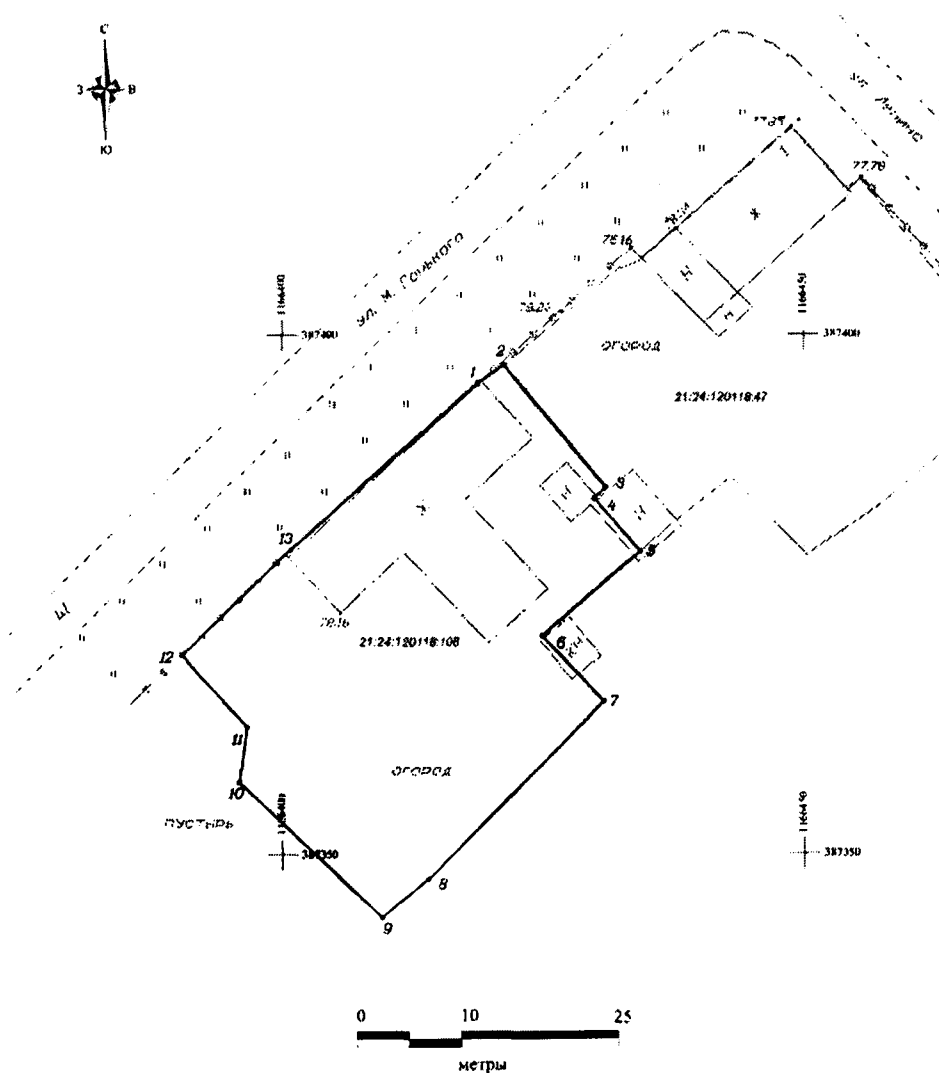
И.о. министра

Т.В. Казакова

Утверждены
приказом Министерства культуры,
по делам национальностей и архивного дела
Чувашской Республики
от 19.01.2021 № 01-05/26
(приложение № 1)




Границы
территории объекта культурного наследия (памятника истории и культуры)
регионального (республиканского) значения «Жилой дом, XVIII в.»,
расположенного по адресу: Чувашская Республика,
Ядринский район, г. Ядрин, ул. М. Горького, д. 1

Схема границ территории объекта культурного наследия (памятника истории и культуры) регионального (республиканского) значения «Жилой дом, XVIII в.», расположенного по адресу: Чувашская Республика, Ядринский район, г. Ядрин, ул. М. Горького, д. 1 (далее - объект культурного наследия):



Система координат: МСК-21
Система высот: Балтийская

Условные обозначения:

-  1 Граница территории объекта культурного наследия с поворотными точками
-  Граница земельного участка, учтенного в ГКН
-  21 24:130905:11 Кадастровый номер земельного участка

Координаты
характерных точек границ территории объекта культурного наследия
в местной системе координат МСК-21

Номера точек	Координаты	
	X	Y
1	387395.37	1166418.71
2	387397.10	1166421.22
3	387385.30	1166430.99
4	387384.22	1166429.86
5	387379.14	1166434.28
6	387371.01	1166424.86
7	387364.68	1166430.78
8	387347.65	1166414.05
9	387343.91	1166409.60
10	387357.01	1166395.88
11	387362.28	1166396.61
12	387369.22	1166390.28
13	387379.29	1166400.73
1	387395.37	1166418.71

Общая длина границ территории объекта культурного наследия - 149,78 м.

Утвержден
приказом Министерства культуры,
по делам национальностей и архивного дела
Чувашской Республики
от 19.01.2021 № 01-05/26
(приложение № 2)

**Режим использования
территории объекта культурного наследия (памятника истории и культуры)
регионального (республиканского) значения «Жилой дом, XVIII в.»,
расположенного по адресу: Чувашская Республика,
Ядринский район, г. Ядрин, ул. М. Горького, д. 1**

Для территории объекта культурного наследия (памятника истории и культуры) регионального (республиканского) значения «Жилой дом, XVIII в.», расположенного по адресу: Чувашская Республика, Ядринский район, г. Ядрин, ул. М. Горького, д. 1 (далее - объект культурного наследия), установлен режим использования земель историко-культурного назначения:

1. В границах территории объекта культурного наследия разрешается:

а) проведение работ, направленных на сохранение объекта культурного наследия (ремонт, реставрация, консервация, приспособление памятника для современного использования) без изменений его особенностей, составляющих предмет охраны, на основании проектов, выполненных, согласованных и утвержденных в установленном порядке;

б) осуществление мероприятий, связанных с сохранением и восстановлением исторической планировки территории, зданий, сооружений, формирующих историческую среду и окружение объекта культурного наследия;

в) установка на объекте культурного наследия охранных и мемориальных досок;

г) озеленение и благоустройство территории - устройство пешеходных дорожек, площадок, наружного освещения, установка стендов и витрин, относящихся к объекту культурного наследия;

д) строительные и реконструктивные работы по инженерному оборудованию территории и модернизации инженерных сетей, не наносящие ущерба объекту культурного наследия;

е) реализация мероприятий по обеспечению визуального восприятия объекта культурного наследия в историко-градостроительной и природной среде.

2. В границах территории объекта культурного наследия запрещается осуществление мероприятий, наносящих ущерб предмету охраны при любых видах деятельности, в том числе:

а) снос объекта культурного наследия;

б) изменение характеристик объекта культурного наследия, составляющих предмет охраны и влекущее за собой причинение вреда в виде реального ущерба, иные изменения, не согласованные с государственным органом охраны объектов культурного наследия;

в) проведение земляных, строительных, мелиоративных и иных работ, не связанных с сохранением объекта культурного наследия и обеспечения его

функционирования в современных условиях, за исключением капитального ремонта существующих объектов инженерной инфраструктуры;

г) установка временных объектов обслуживания: павильонов, малых архитектурных форм, наружной рекламы, нарушающих историческую среду объекта культурного наследия.